



# ΕΦΗΜΕΡΙΣ ΤΗΣ ΚΥΒΕΡΝΗΣΕΩΣ ΤΗΣ ΕΛΛΗΝΙΚΗΣ ΔΗΜΟΚΡΑΤΙΑΣ

ΑΘΗΝΑ  
12 ΟΚΤΩΒΡΙΟΥ 1987

ΤΕΥΧΟΣ ΤΕΤΑΡΤΟ

ΑΡΙΘΜΟΣ ΦΥΛΛΟΥ  
1003

## ΠΟΛΕΟΔΟΜΙΑ ΑΠΟΦΑΣΕΙΣ

Αριθ. Χ11966

Κατηγοριοποίηση και καθορισμός ορίων οικισμών μέχρι 2000 κατοίκων επαρχίας Πάτρας Ν. Αχαΐας.

### Ο ΝΟΜΑΡΧΗΣ ΑΧΑΪΑΣ

Έχοντας υπ' όψη:

1. Το από 24.4.85 (ΦΕΚ 181 Δ/3.5.85) «περί τρόπου καθορισμού ορίων οικισμών της χώρας μέχρι 2.000 κατοίκους, κατηγορίας αυτών και καθορισμών όρων και περιορισμών δόμησής τους».

2. Το από 14.4.85 «Τρόπος καθορισμού ορίων οικισμών της χώρας μέχρι 2.000 κατοίκους κατηγορίες αυτών και καθορισμός όρων και περιορισμών δόμησής τους» (ΦΕΚ 181 Δ) και από 20.8.85 «πολεοδομική και επέκταση οικισμών της χώρας μέχρι 2.000 κατοίκους και τροποποίηση του από 24.4.85 Π.Δ/τος ΦΕΚ 414/Δ».

3. Τα πληθυσμιακά στοιχεία της τελευταίας απογραφής του Κράτους της ΕΣΥΕ.

4. Τη μελέτη σχεδιασμού ανοικτών πόλεων που εκπονήθηκε από ομάδα μελετητών που έκανε προτάσεις για την οριοθέτηση, κατηγοριοποίηση κλπ. των οικισμών του Ν. Αχαΐας σύμφωνα με τις προδιαγραφές του ΥΠΕΧΩΔΕ.

5. Τις αποφάσεις Κοινοτικών Συμβουλίων των υπόψη οικισμών.

6. Την υπ' αριθμ. 17/14/25.9.87 γνωμοδότηση του Συμβουλίου Χ.Ο.Π. του Ν. Αχαΐας, αποφασίζουμε:

1. Την κατηγοριοποίηση των οικισμών: Κάτω Αγ. Μαρίνα Κοιν. Αγ. Μαρίνας, Αγ. Νικόλαος - Αυγεραϊκά - Ποιμενοχώρι Κοιν. Αγ. Νικολάου Κράλης, Αγ. Στέφανος - Παλαιά Περιστέρα Κοιν. Αγ. Στεφάνου, Συναϊά Κοιν. Αρραβωνίτσας, Βελιμάχι Κοιν. Βελιμαχίου, Δαμακίνοι Κοιν. Δαμακινίου, Πουρνανόκαστρο Κοιν. Ελεχίστρας, Θεριανό Κοιν. Θεριανού, Καλάνιστρα Κοιν. Καλάνιστρας, Κάλφα - Μασουραϊκά Κοιν. Κάλφα, Καταράκτης Κοιν. Καταράκτου, Αστεριό - Τόσκα Κοιν. Κριθαρακίων Λακκώματα Κοιν. Λακκωμάτων, Σπαλιαραϊκά - Υψηλή Ράχη Κοιν. Λουσιών, Γολέμι - Κουναβαϊκά Κοιν. Λεοντίου, Μοίρα - Γκοτσαϊκά - Πηγή Κοιν. Μοίρας, Νέο Κομπηγάδι Κοιν. Νέου Κομπηγαδίου, Πόρτες Κοιν. Πορτών, Λαμπραϊκά - Λογοθέτης - Καρυά Κοιν. Πετροχωρίου, Άνω Σαλμενίκο - Νέο Σαλμενίκο Κοιν. Σαλμενίκου, Πολύλοφο - Αμπελάκια Κοιν. Σανταμερίου, Σπαρτιά Κοιν. Σπαρτιάς, Σταροχώρι - Ζώγας Κοιν. Σταροχωρίου, Αγ. Ιωάννης Κοιν. Σουλίου Σπαναϊκά - Τσακωνικά Κοιν. Φράγκας, Κατσαϊταϊκά Κοιν. Χαϊκαλίου, Χρυσοπηγή κοιν. Χρυσοπηγής Μαστοραϊκά κοιν. Χαλανδρίτσας, Αγ. Βαρβάρα - Γάλαρος Κοιν. Αγ. Βαρβάρας όπως παρακάτω:

- Θέση στο χώρο: (Α3) μη περιαστικοί, μη παραλιακοί, μη τουριστικοί.

- Βαθμός Προστασίας: (Β3) αδιάφοροι.

- Δυναμικότητα: (Γ2) στάσιμοι.

- Βαθμός διασποράς: (Δ1) συνεκτικοί.

- Μέγεθος: (Ε1) μικροί.

1.1. Την κατηγοριοποίηση των οικισμών: Μπαλα-Χάραδρος Δήμος Πατρών, Αγ. Μαρίνα Κοιν. Αγ. Μαρίνας, Βερίνο Κοιν. Βερίνου, Δουκαναϊκά - Άνω Δουκαναϊκά Κοιν. Δουκαναϊκών, Κριθαραϊκά Κοιν. Κριθαρακίων, Κρυσταλόβρυσση Κοιν. Κρυσταλόβρυσσης, Μάνεσι - Γολέμι -

Μαστραντώνης Κοιν. Μανεσίου, Μάγειρας Κοιν. Μάγειρα, Πλάτανος Κοιν. Νέου Κομπηγαδίου, Ρουπακιά Κοιν. Ρουπακιάς, Πιτίτσα Κοιν. Πιτίτσας, Σκούρα Κοιν. Σκούρα, Τρούσας Κοιν. Σταροχωρίου, Μπαράκες - Πηγάδια Κοιν. Σκιαδά, Κεφαλόβρυσσο Κοιν. Σουλίου, Χαραυγή Κοιν. Χαραυγής, Άνω Χρυσοπηγή Κοιν. Χρυσοπηγής όπως παρακάτω:

- Θέση στο χώρο: (Α3) μη περιαστικοί, μη παραλιακοί, μη τουριστικοί.

- Βαθμός προστασίας: (Β3) αδιάφοροι.

- Δυναμικότητα: (Γ3) φθίνοντες.

- Βαθμός διασποράς: (Δ1) συνεκτικοί.

- Μέγεθος: (Ε1) μικροί.

1.2. Την κατηγοριοποίηση των οικισμών: Άνω Αχαΐα Κοιν. Άνω Αχαΐας, Άρλα Κοιν. Άρλας, Αχαϊκό Κοιν. Αχαϊκού, Αρραβωνίτσα Κοιν. Αρραβωνίτσας, Ελαιχώρι Κοιν. Ελαιχωρίου, Ερυμάνθεια Κοιν. Ερυμάνθειας, Λάκκα Κοιν. Λάκκας, Λιμνοχώρι Κοιν. Λιμνοχωρίου, Μυρόβρυσση Κοιν. Μυρόβρυσσης, Κάτω Σαλμενίκο Κοιν. Σαλμενίκου, Καρπέτα Κοιν. Σκιαδά, Φώσταινα Κοιν. Φώσταινας, Χαϊκάλι Κοιν. Χαϊκαλίου, Χιόνα Κοιν. Χιόνας όπως παρακάτω:

- Θέση στο χώρο: (Α3) μη περιαστικοί, μη παραλιακοί, μη τουριστικοί.

6 Βαθμός προστασίας: (Β3) αδιάφοροι.

- Δυναμικότητα: (Γ2) στάσιμοι.

- Βαθμός διασποράς: (Δ1) συνεκτικοί.

- Μέγεθος: (Ε2) μεσαίοι.

1.3. Την κατηγοριοποίηση των οικισμών: Θωμαϊκά Κοιν. Αγ. Νικολάου Κράλης, Καρυά Κοιν. Ελεχίστρας, Κυπαρίσι Κοιν. Σπαρτιάς, Μιτζαϊκά - Παναγιά Κοιν. Σουλίου, Φλόκας - Ζησιμαϊκά Κοιν. Φλόκα, Κουνελαικά Κοιν. Χαϊκαλίου, Νεοχώρι - Πηγάδια Κοιν. Χαραυγής όπως παρακάτω:

- Θέση στο χώρο: (Α3) μη περιαστικοί, μη παραλιακοί, μη τουριστικοί.

- Βαθμός προστασίας: (Β3) αδιάφοροι.

- Δυναμικότητα: (Γ2) Στάσιμοι.

- Βαθμός διασποράς: (Δ2) διάσπαρτοι.

- Μέγεθος: (Ε1) μικροί.

1.4. Την κατηγοριοποίηση των οικισμών: Άγιος Γεώργιος - Αβράμι - Μπαντζαϊκά Κοιν. Καλεντζίου, Γαλαναϊκά Κοιν. Μαζαρακίου, Βουπράσιο Κοιν. Μετοχίου, Βυθούλα Κοιν. Πετροχωρίου, Φράγκα Κοιν. Φράγκας, Κάτω Μαστραντώνης Κοιν. Μανεσίου όπως παρακάτω:

- Θέση στο χώρο: (Α3) μη παραλιακοί, μη περιαστικοί, μη τουριστικοί.

- Βαθμός προστασίας: (Β3) αδιάφοροι.

- Δυναμικότητα: (Γ3) φθίνοντες.

(Γ1) δυναμικοί Φράγκα, Κάτω Μαστραντώνης.

- Βαθμός διασποράς: (Δ2) διάσπαρτοι.

(Δ1) συνεκτικοί, Φράγκα, Κ. Μαστραντώνης.

- Μέγεθος: (Ε1) μικροί.

(Ε2) μεσαίοι Φράγκα.

1.5. Την κατηγοριοποίηση των οικισμών Πέτας Κοιν. Πέτα, Σανταμέρι Κοιν. Σανταμερίου όπως παρακάτω:

- Θέση στο χώρο: (Α3) μη περιαστικοί, μη παραλιακοί, μη τουριστικοί.

- Βαθμός προστασίας: (Β2) ενδιαφέροντες.

- Δυναμικότητα: (Γ2) στάσιμοι.
- Βαθμός διασποράς: (Δ1) συνεκτικοί.
- Μέγεθος: (Ε2) μεσαίοι.

2. Καθορίζουμε τα όρια των παραπάνω οικισμών σε ακτίνα 800 μ. από το κέντρο του οικισμού με την επιφύλαξη των δ/ξεων της παρ. 2 του άρθρου 1 του από 14.2.87 Π.Δ. (ΦΕΚ 133 Δ/23.2.87) όπως αυτά φαίνονται στα διαγράμματα του οικισμού σε κλίμακα 1:5000 που συνοδεύουν την απόφαση που φέρει την σφραγίδα του ΣΧΟΠ.

3. Εντός των ορίων των παραπάνω οικισμών ισχύουν οι γενικοί όροι δόμησης που προβλέπονται από το Π.Δ. ΦΕΚ 181Δ/3.5.85 όπως τροποποιήθηκε με το από 14.2.87 Π.Δ. ΦΕΚ 133 Δ/23.2.87 και για τους παραπάνω οικισμούς αρτιότητα γηπέδου 500 τ.μ.

4. Για τους οικισμούς Πέτας Κοιν. Πέτα και Σανταμέρι Κοιν. Σανταμερίου επιβάλλονται υποχρεωτικά ειδικοί όροι δόμησης που είναι οι εξής:

α) Επικάλυψη με στέγη με πλάκες πέτρινες ή με κεραμίδια βυζαντινά.

β) Όλες οι όψεις του κτιρίου σοβάς κονίαμα λευκό ή πέτρινες.

γ) Εξώστες ανοιχτοί ακάλυπτοι ή καλυμμένοι όχι συνεχόμενοι.

δ) Στηθαία ξύλινα ή άλλο υλικό βαμμένο.

ε) Εξωτερικά ανοίγματα σε αναλογία 20% - 40% των όψεων.

στ) Εξωτερικά κουφώματα ξύλινα ή άλλο υλικό βαμμένο.

5. Κατά παρέκκλιση εντός των ορίων του οικισμού θεωρούνται άρτια τα οικόπεδα με όποιο εμβαδόν είχαν στις 3.5.85 ημέρα δημοσίευσης του από 24.4.85 Π.Δ/τος.

6. α) Πριν από οποιαδήποτε κατάτμηση οικοπέδων εντός των ορίων του οικισμού θα πρέπει να θεωρείται το σχετικό τοπογραφικό διάγραμμα από το Τμήμα Πολεοδομίας και Π.Ε. της Νομαρχίας ώστε να εξασφαλίζεται η συνέχεια των υπάρχοντων χώρων και η δημιουργία νέων κοινόχρηστων χώρων σύμφωνα με τα οριζόμενα στις διατάξεις της παρ. 1 του άρθρου 6 του από 24.4.1985 Δ/τος όπως αυτό τροποποιήθηκε με το από 14.2.87 Π.Δ/γμα (ΦΕΚ 133Δ/23.2.87).

β) Να εξασφαλίζεται οπωσδήποτε η συνέχεια των υφισταμένων ή εγκεκριμένων δρόμων του οικισμού.

7. α) Να εξασφαλίζεται οπωσδήποτε η μη ένταξη σε δασικές και αρχαιολογικές περιοχές με την χορήγηση βεβαιώσεων από τις αντίστοιχες υπηρεσίες, ιδιοκτησιών στις οποίες πρόκειται να γίνουν οικοδομικές εργασίες.

β) Να χορηγείται βεβαίωση Κ.Σ. ότι το γήπεδο είναι μέσα στην ακτίνα των 800 μ.

Κατά τα λοιπά ισχύουν τα οριζόμενα στο Δ/γμα της 24.4.85 (ΦΕΚ 181 Δ/3.5.85) όπως τροποποιήθηκε με το από 14.2.87 Π.Δ. (ΦΕΚ 133Δ/23.2.1987).

Η απόφαση αυτή με τα σχεδιαγράμματα που τη συνοδεύουν να δημοσιευθεί στην Εφημερίδα της Κυβερνήσεως.

Πάτρα, 29 Σεπτεμβρίου 1987  
Ο Νομάρχης  
ΔΗΜΗΤΡΙΟΣ ΠΑΝΤΑΖΗΣ

ΕΠΙΧΕΙΡΗΣΙΑΚΟ ΠΡΟΓΡΑΜΜΑ

ΠΡΟΓΡΑΜΜΑ

Οριο ΟΤΙΑ

Οριο ΟΙΚΙΣΜΟΥ

Ονομασία:

123

Καθορίζουμε τα όρια του οικισμού **Βεργαχίου εραφίου**

**Πλάτος** σε μέτρα από μ. ανα το κέντρο του οικισμού

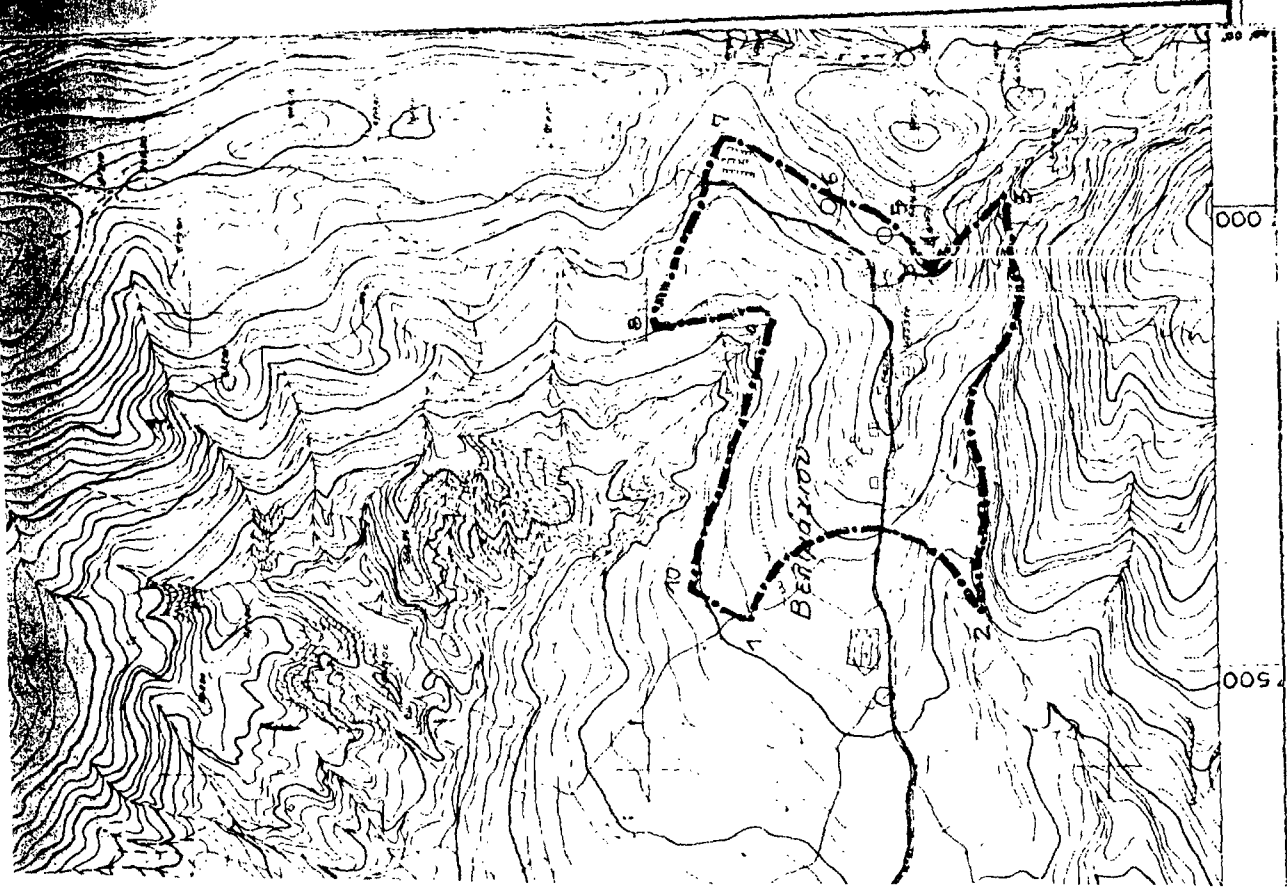
με μέτρο αναφοράς την εξέλιξη της κοινότητας του οικισμού  
αριθμ. 1 του Ε.Ο.Α.Ε.Π. Π.Ο.Α.Ε.Π. Δ.Ε.Κ. 132 Δ/23-2-77



ΕΥΜΒΟΥΛΙΟ ΧΩΡΟΤΑΞΙΑΣ ΟΙΚΙΣΜΟΥ  
ΠΕΡΙΒΑΛΛΟΝΤΟΣ ΝΟΜΟΥ ΑΧΑΪΑΣ  
Το διάγραμμα συνοδεύει το  
**ΜΕΤΡΗΜΑ** απόστασης  
πρακτικού του συμβουλίου.  
Πάτρα 25/4/87  
Πρόεδρος

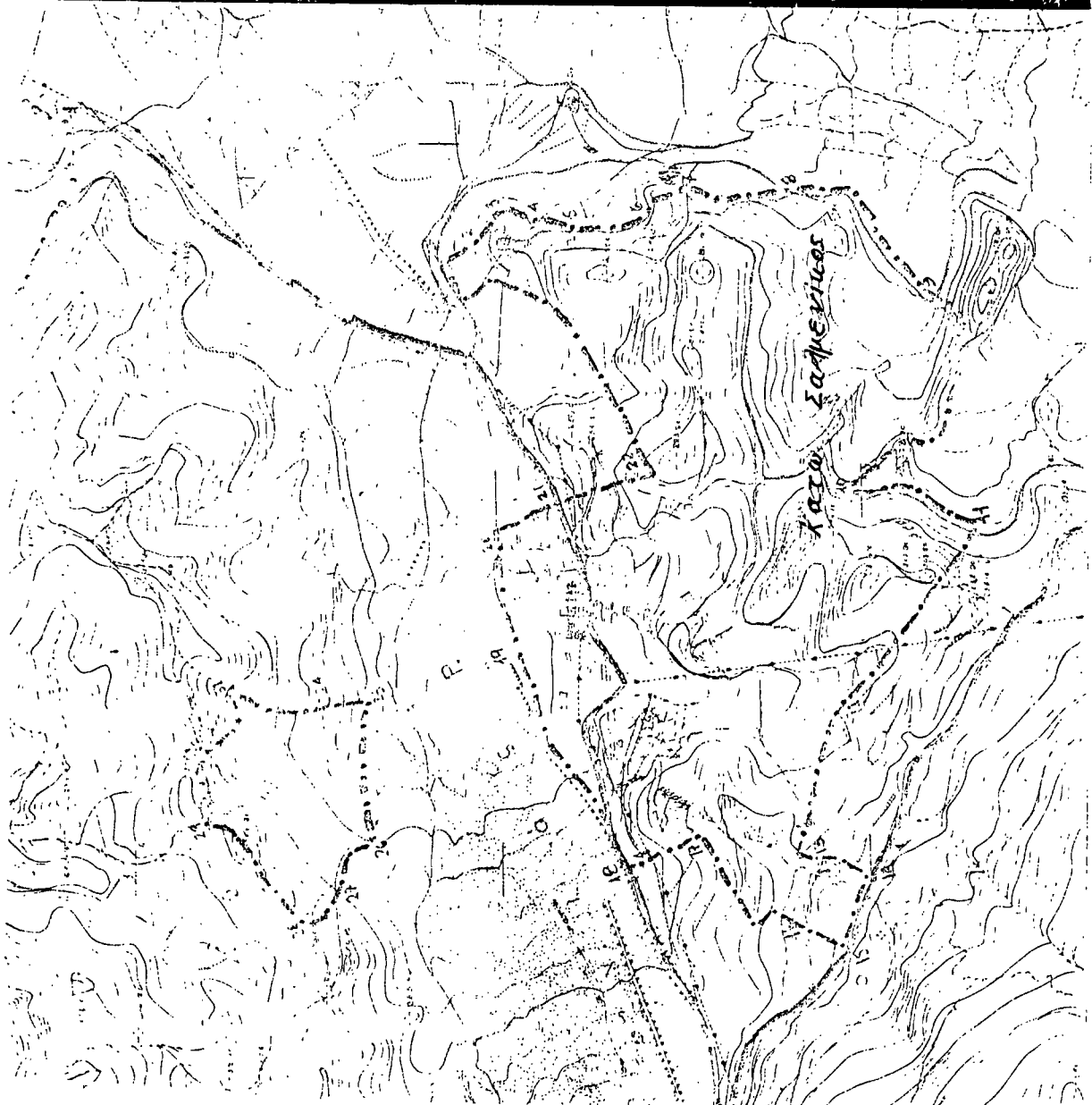
*(Signature)*

ΟΡΙΟΘΕΤΗΣΗ ΟΙΚΙΣΜΟΥ	Αριθμός σχεδίου	Π-11
	ΚΑΤΑΣΤΑΣΙΑ	ΝΑ 15030
Συντάκτης	ΕΛΛΗΝΙΚΗ	Π.Ε.Π.

Υπουργείο Χωροταξίας Οικισμού και Περιβαλλοντος  
ΔΙΕΥΘΥΝΣΗ ΧΩΡΟΤΑΞΙΑΣ



<b>ΝΟΜΟΣ ΑΧΑΪΑΣ</b> <b>Οικισμός κάτω Σαγγηνίου</b>	
ΠΡΟΪΚΑΤΑ Ομά ΟΙΑ Ομά ΟΙΚΙΣΜΟΥ Ονομασία:	Καθιέρωση <b>ΠΑ</b> έρε των ομαδικών <b>κάτω Σαγγηνίου</b> και <b>κ. Σαγγηνίου</b> 800 μ. από το κέντρο του οικισμού με την επιφύλαξη των διέσεων και υπ' 2 που ορίζονται από 14.9.89 π.δ. ΔΕΚΕΛ 133 Δ/23.2.89
ΕΠΙΘΕΩΛΟ ΧΡΗΣΤΑΣ ΟΙΚΙΣΜΟΥ ΠΕΡΙΒΑΛΛΟΝΤΟΣ ΝΟΜΟΥ ΑΧΑΪΑΣ Το διαγρ. συνοδύει το <b>ΠΛΗΜ</b> ..... έργο της πρακτικού του συμβουλίου. Πάρος 25/5/82 Γραμματέας	
<b>ΟΡΙΘΜΕΤΗ ΟΙΚΙΣΜΟΥ</b>	Αριθμός σχεδίου <b>Π-11</b>
ΣΥΜΠΛΩΤ ΕΛΕΥΘΕΡΟ	ΚΑ 15000 ημ.μ.
 <b>Υπουργείο Χωροταξίας Οικισμού και Περιβαλλοντος</b> ΔΙΕΥΘΥΝΣΗ ΧΩΡΟΤΑΞΙΑΣ	



ΝΟΜΟΣ  
ΟΙΚΙΣΜΟΥ ΡΟΠΛΑΚΙΑ

ΥΠΟΥΡΓΕΙΟ ΠΕΡΙΒΑΛΛΟΝΤΟΣ ΚΑΙ ΧΑΡΤΟΓΡΑΦΙΑΣ

--- Οριο ΟΥΑ ---  
 --- Οριο οικισμού ---  
 1:23 Ομοιομορφία

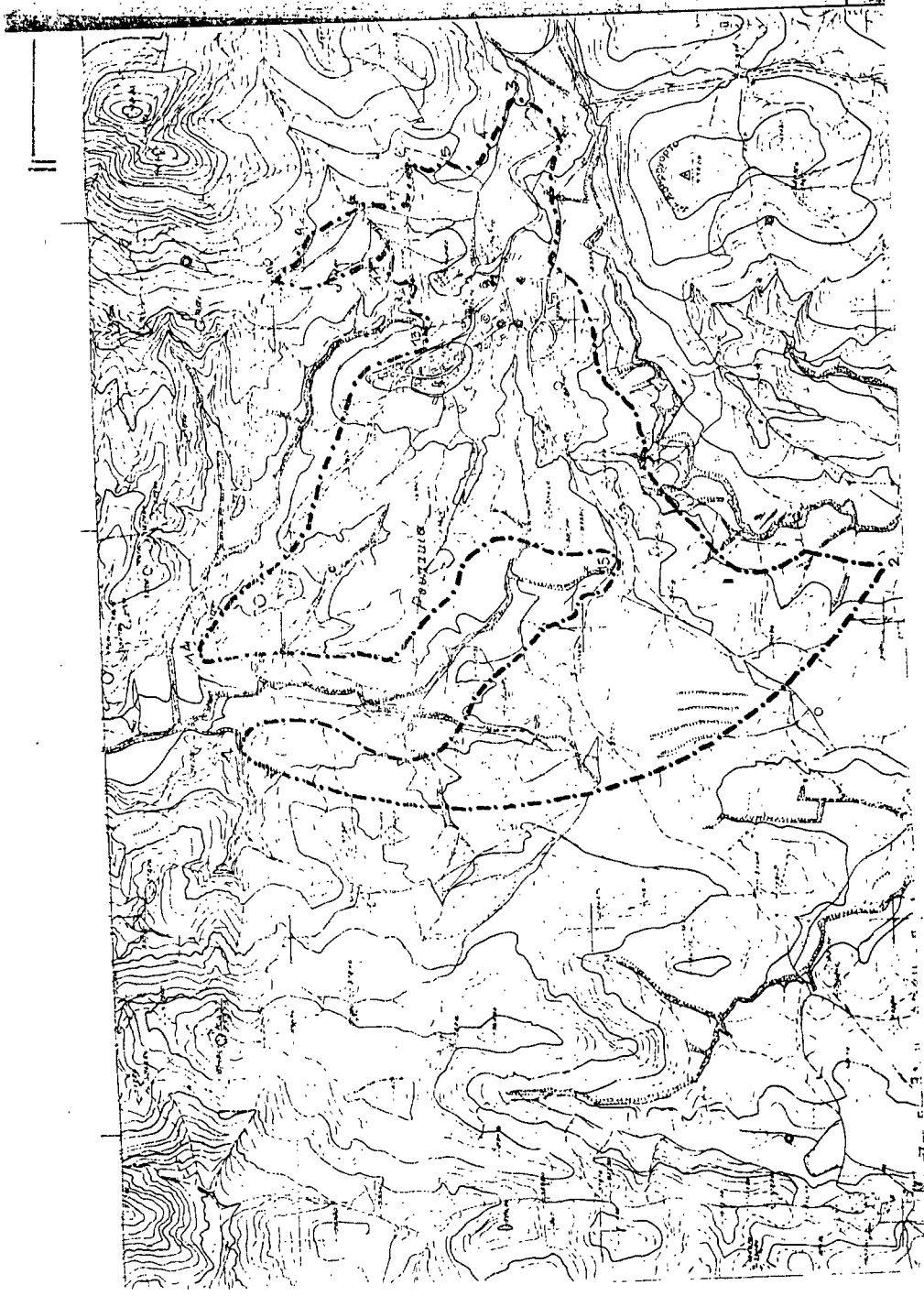
Καθιέρωση με το έργο της κατασκευής Ροπλακιά της Κοινότητας Ροπλακιάς επί του οδού που οδηγεί από το χωριό του οδού προς με το χωριό Αμφοθέλιος της Κοινότητας της κοινότητας Αμφοθέλιος επί του οδού που οδηγεί από το χωριό του οδού προς με το χωριό Αμφοθέλιος της κοινότητας Αμφοθέλιος

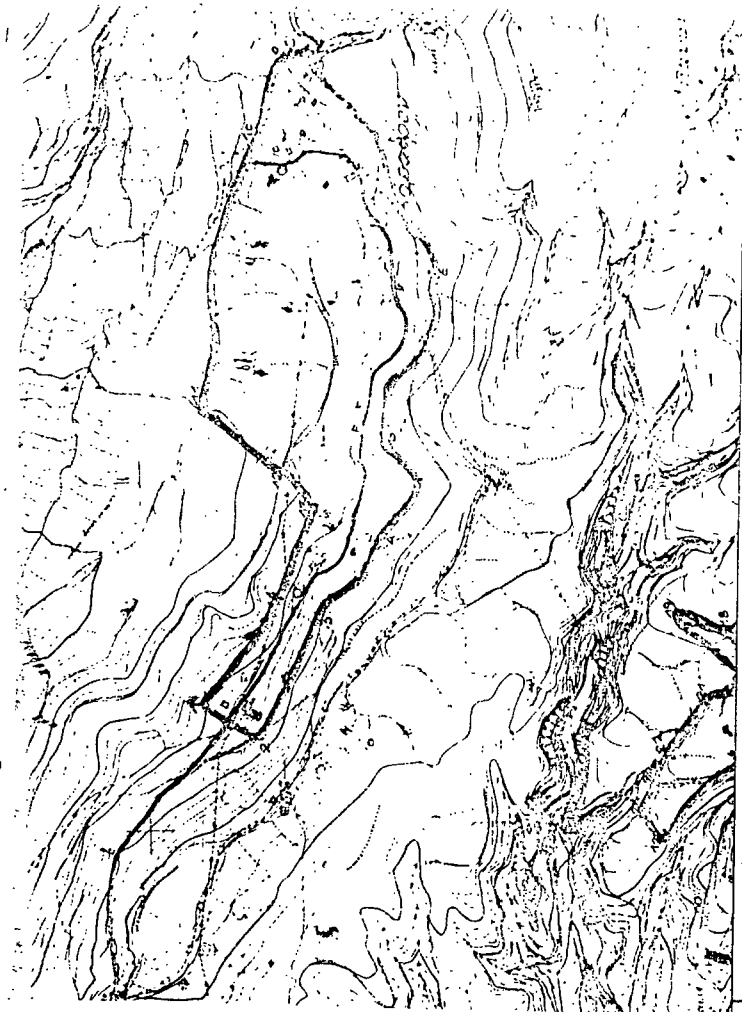
ΕΠΙΧΕΙΡΗΣΙΑΚΟ ΧΑΡΤΟΓΡΑΦΙΚΟ ΟΥΣΙΟΝ  
 ΠΡΟΒΛΕΨΗ ΚΑΤΑΣΤΑΣΗΣ  
 ΤΩ ΕΠΙΧΕΙΡΗΣΙΑΚΩ ΟΥΣΙΩΝ  
 ... (Υ) ...  
 Πάτρα 25-1-82  
 Γραμμάτσης

ΟΡΙΟΘΕΤΗΣΗ ΟΙΚΙΣΜΟΥ

Αριθμ. Ουδίου	Π.1.1
ΚΑ 15000	
Πηγή	
Συνοχή	ΥΠΟΥΡΓ.

Υπουργείο Χαρτογραφίας, Οικισμού και Περιβαλλοντος  
ΔΙΕΥΘΥΝΣΗ ΧΑΡΤΟΓΡΑΦΙΑΣ





ΝΟΜΟΣ ΑΧΑΪΑΣ  
ΟΙΚΙΣΜΟΣ ΧΑΡΑΔΡΟΣ

- ΟΡΙΟΘΕΤΗΣΙΑ
- Οριο ΟΤΑ
  - Οριο οικισμού
  - 123 Οικισμός

Καθιέρωση σε έργο του οικισμού Χαραδρός του Δήμου Πατρέων σε έκταση 800 μ. από το κέντρο του οικισμού με την κατάληξη της έκτασης επί της αρ. 2 του άρθρου 4 του Ν. 1487/1984 (Α.Π.Δ.Σ. 251)

ΣΥΜΒΟΥΛΙΟ ΧΩΡΟΤΑΞΙΑΣ ΟΙΚΙΣΜΟΥ ΠΕΡΙΒΑΛΛΟΝΤΟΣ ΝΟΜΟΥ ΑΧΑΪΑΣ  
Το διάγραμμα συνοδεύει το Π.Π.Κ. απόσπασμα πρακτικού του συμβουλίου.  
Πάτρα 25.4.81  
Γραμματέας

ΟΡΙΟΘΕΤΗΣΗ ΟΙΚΙΣΜΟΥ

Αριθμός, 123 του
Π.Π.Κ.
ΚΑ 15.000
Πάτρα

Συντάξη	14.11.81	Πάτρα
---------	----------	-------

Υπουργείο Χωροταξίας Οικισμού και Περιβάλλοντος  
ΔΙΕΥΘΥΝΣΗ ΧΩΡΟΤΑΞΙΑΣ



ΝΟΜΟΣ ΑΧΑΪΑΣ  
ΟΙΚΙΣΜΟΣ ΗΠΑΛΑΣ

- ΟΡΙΟΘΕΤΗΣΙΑ
- Οριο ΟΤΑ
  - Οριο οικισμού
  - 123 Οικισμός

Καθιέρωση σε έργο του οικισμού Ηπάλας του Δήμου Πατρέων σε έκταση 700 μ. από το κέντρο του οικισμού με την κατάληξη της έκτασης επί της αρ. 2 του άρθρου 4 του Ν. 1487/1984 (Α.Π.Δ.Σ. 251)

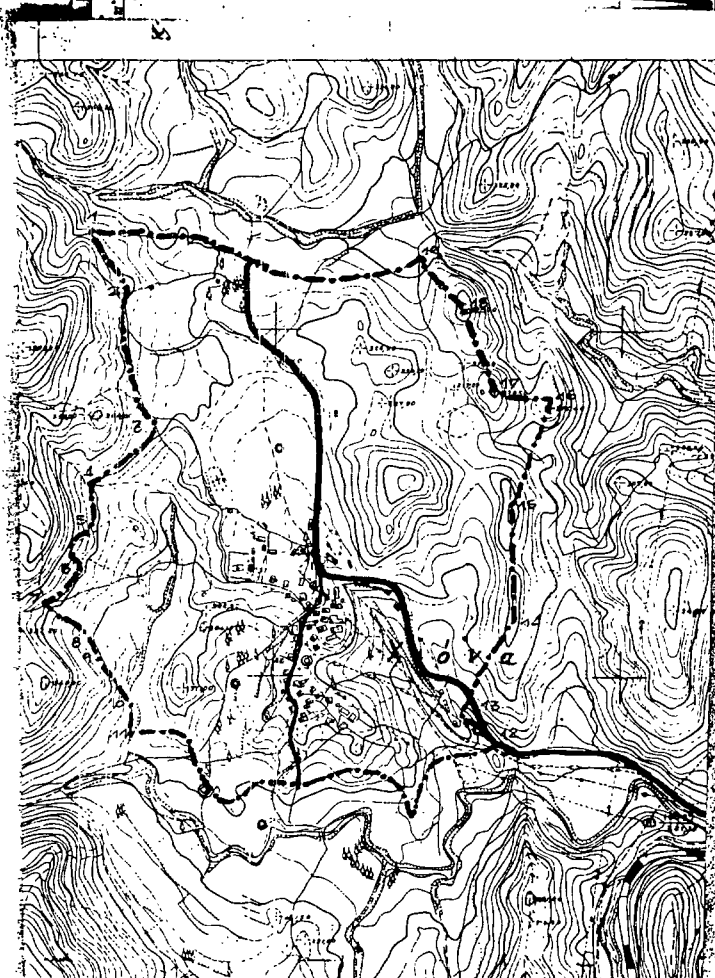
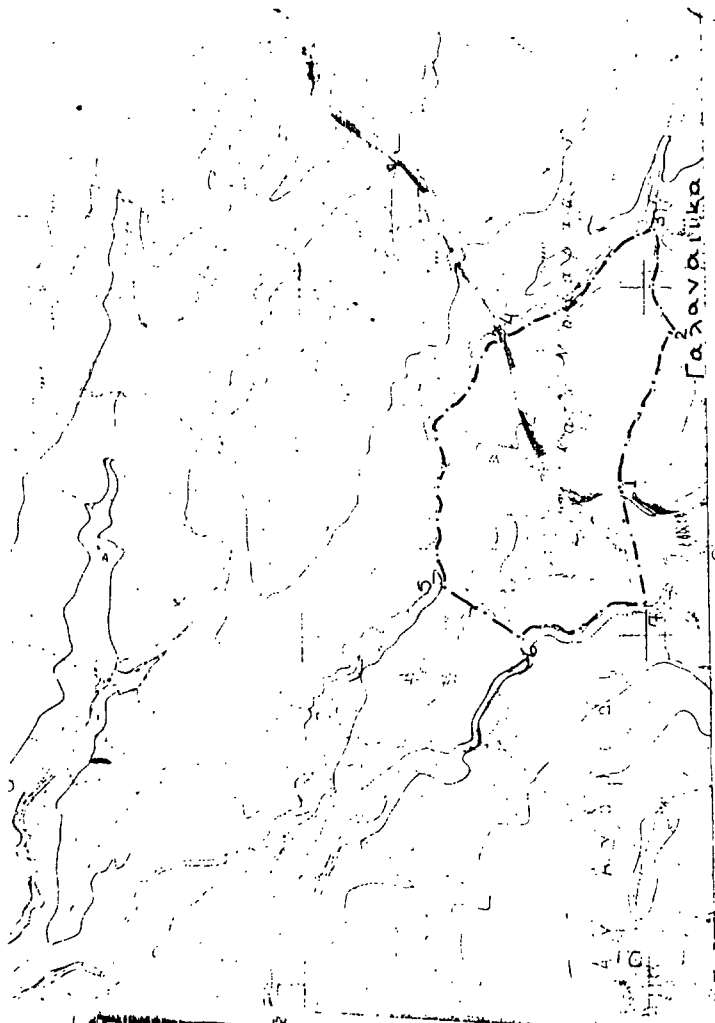
ΣΥΜΒΟΥΛΙΟ ΧΩΡΟΤΑΞΙΑΣ ΟΙΚΙΣΜΟΥ ΠΕΡΙΒΑΛΛΟΝΤΟΣ ΝΟΜΟΥ ΑΧΑΪΑΣ  
Το διάγραμμα συνοδεύει το Π.Π.Κ. απόσπασμα πρακτικού του συμβουλίου.  
Πάτρα 25.4.81  
Γραμματέας

ΟΡΙΟΘΕΤΗΣΗ ΟΙΚΙΣΜΟΥ

Αριθμός, 123 του
Π.Π.Κ.
ΚΑ 15.000
Πάτρα

Συντάξη	14.11.81	Πάτρα
---------	----------	-------

Υπουργείο Χωροταξίας Οικισμού και Περιβάλλοντος  
ΔΙΕΥΘΥΝΣΗ ΧΩΡΟΤΑΞΙΑΣ



ΝΟΜΟΣ ΑΧΑΪΑΣ  
Οικισμός: Γαλαναΐικα

ΥΠΟΜΟΝΗΜΑ

--- Οριο ΟΤΑ

--- Οριο οικισμού

123 Ονομασία:

Καθορίζουμε τα όρια του οικισμού Γαλαναΐικα κοιν.

Μαζαρακίου σε απόσταση 800 μ. από το κέντρο του οικισμού με την επιφύλαξη των διατάξεων περί 2 του άρθρου 4 του από 14.9.87 π.δ. Φ.ε.π. 132 Δ/23.2.87

ΣΥΜΒΟΥΛΙΟ ΧΩΡΟΤΑΞΙΑΣ ΟΙΚΙΣΜΟΥ ΠΕΡΙΒΑΛΛΟΝΤΟΣ ΝΟΜΟΥ ΑΧΑΪΑΣ  
Το διάγραμμα συνοδεύει το Π.114 απόσπασμα πρακτικού του συμβουλίου.  
Πάτρα 25.12.87  
Γραμματέας

ΟΡΙΟΘΕΤΗΣΗ ΟΙΚΙΣΜΟΥ

Αριθμός σχεδίου

Π-11

ΚΑ 15.000

Συντάξη

Ελεγχός

Πύξυ

Υπουργείο Χωροταξίας Οικισμού και Περιβαλλοντος  
ΔΙΕΥΘΥΝΣΗ ΧΩΡΟΤΑΞΙΑΣ

ΝΟΜΟΣ ΑΧΑΪΑΣ  
Οικισμός: Χιόνια

ΥΠΟΜΟΝΗΜΑ

--- Οριο ΟΤΑ

--- Οριο οικισμού

123 Ονομασία:

Καθορίζουμε τα όρια του οικισμού Χιόνιας κοιν.

Χιόνιας σε απόσταση 800 μ. από το κέντρο του οικισμού με την επιφύλαξη των διατάξεων περί 2 του άρθρου 4 του από 14.9.87 π.δ. Φ.ε.π. 132 Δ/23.2.87

ΣΥΜΒΟΥΛΙΟ ΧΩΡΟΤΑΞΙΑΣ ΟΙΚΙΣΜΟΥ ΠΕΡΙΒΑΛΛΟΝΤΟΣ ΝΟΜΟΥ ΑΧΑΪΑΣ  
Το διάγραμμα συνοδεύει το Π.121/Μ απόσπασμα πρακτικού του συμβουλίου.  
Πάτρα 25.12.87  
Γραμματέας

ΟΡΙΟΘΕΤΗΣΗ ΟΙΚΙΣΜΟΥ

Αριθμός σχεδίου

Π-11

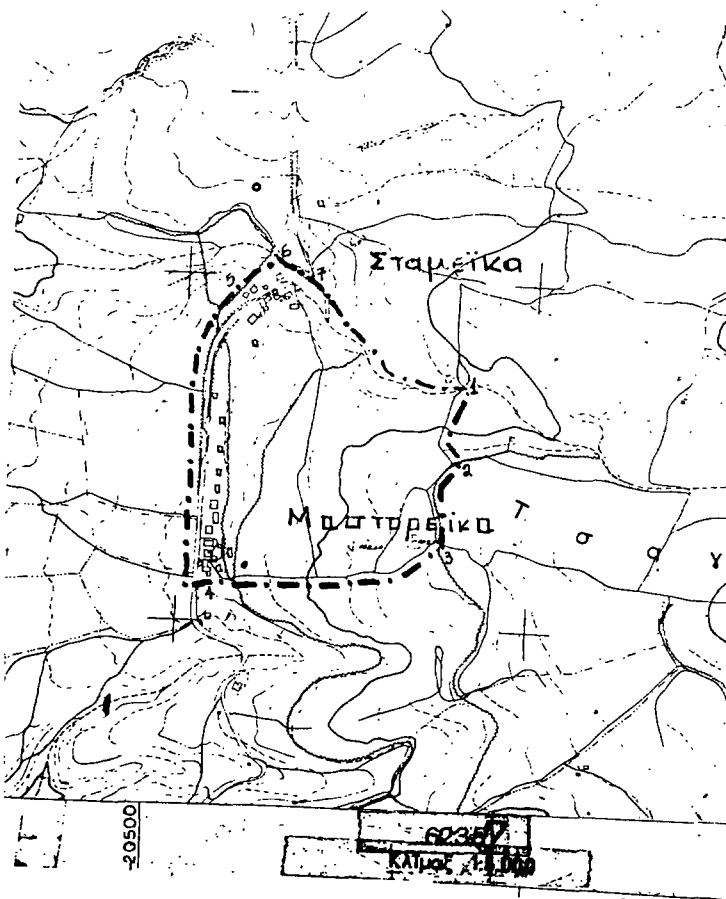
ΚΑ 15.000

Συντάξη

Ελεγχός

Πύξυ

Υπουργείο Χωροταξίας Οικισμού και Περιβαλλοντος  
ΔΙΕΥΘΥΝΣΗ ΧΩΡΟΤΑΞΙΑΣ



ΝΟΜΟΣ: ΑΧΑΪΑΣ  
 Οικισμός: ΜΑΣΤΟΡΕΪΚΑ

ΥΠΟΜΗΝΗΜΑ

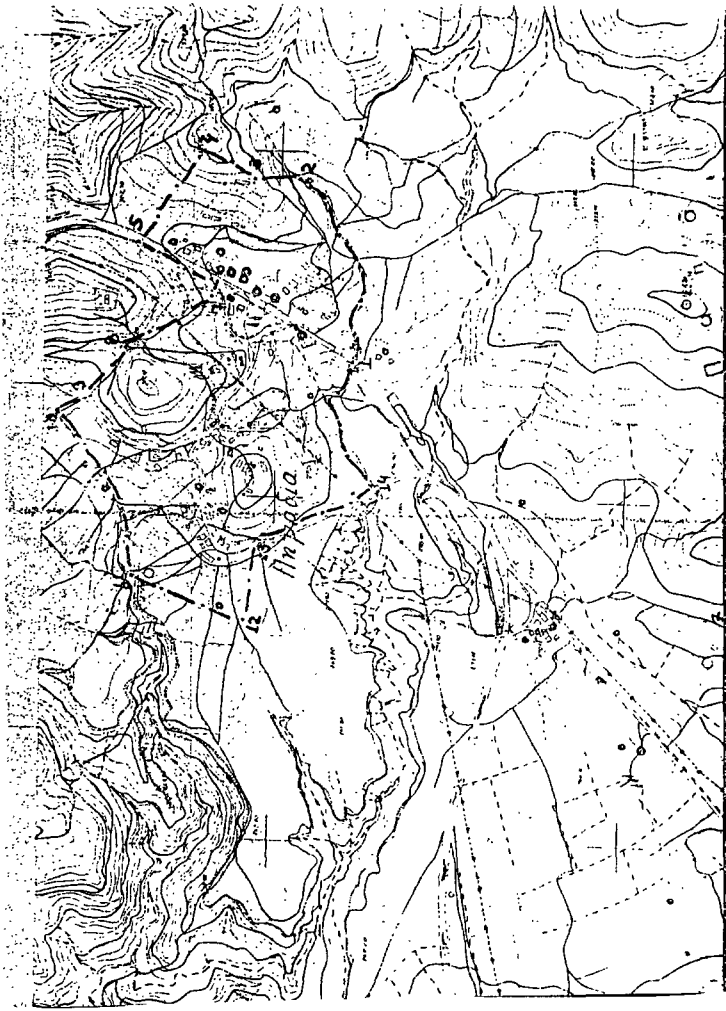
--- Ομό ΟΙΑ  
 \* \* \* \* \* Ομό οικισμ.  
 1 2 3 Ομοιοτύς

Καθορίζουμε τα όρια του οικισμού Μαστορέικα της Κοινότητας Χαλανδρίτσας σε απόσταση 800 μ από το κέντρο του οικισμού με την επιφύλαξη των δόσεων επί των άρθρων 1 του από 14-9-87 π.δ. της 133 Δ/23-2-87

ΣΥΜΒΟΥΛΙΟ ΧΩΡΟΤΑΞΙΑΣ ΟΙΚΙΣΜΟΥ ΠΕΡΙΒΑΛΛΟΝΤΟΣ ΝΟΜΟΥ ΑΧΑΪΑΣ  
 Το διάγραμμα συνοδεύει το Π.131/84 απόσπασμα πρακτικού του συμβουλίου.  
 Πάτρα 25-9-87  
 Γραμματέας

ΟΡΙΟΘΕΤΗΣΗ ΟΙΚΙΣΜΟΥ		Αριθμός σχεδίου
		Π-11
Συντάξη	Ελεγχός	Ημέρ
		ΚΑ 15000

Υπουργείο Χωροταξίας Οικισμού και Περιβαλλοντος  
 ΔΙΕΥΘΥΝΣΗ ΧΩΡΟΤΑΞΙΑΣ



ΝΟΜΟΣ: ΑΧΑΪΑΣ  
 Οικισμός: ΜΗΡΪΔΙΑ

ΥΠΟΜΗΝΗΜΑ

--- Ομό ΟΙΑ  
 \* \* \* \* \* Ομό οικισμ.  
 1 2 3 Ομοιοτύς

Καθορίζουμε τα όρια του οικισμού Μηριάς Κοιν. Χαλανδρίτσας σε απόσταση 800 μ από το κέντρο του οικισμού με την επιφύλαξη των δόσεων επί των άρθρων 1 του από 14-9-87 π.δ. της 133 Δ/23-2-87

ΣΥΜΒΟΥΛΙΟ ΧΩΡΟΤΑΞΙΑΣ ΟΙΚΙΣΜΟΥ ΠΕΡΙΒΑΛΛΟΝΤΟΣ ΝΟΜΟΥ ΑΧΑΪΑΣ  
 Το διάγραμμα συνοδεύει το Π.131/84 απόσπασμα πρακτικού του συμβουλίου.  
 Πάτρα 25-9-87  
 Γραμματέας

ΟΡΙΟΘΕΤΗΣΗ ΟΙΚΙΣΜΟΥ		Αριθμός σχεδίου
		Π-11
Συντάξη	Ελεγχός	Ημέρ
		ΚΑ 15000

Υπουργείο Χωροταξίας Οικισμού και Περιβαλλοντος  
 ΔΙΕΥΘΥΝΣΗ ΧΩΡΟΤΑΞΙΑΣ



ΝΟΜΟΣ ΑΧΑΪΑΣ  
Οικισμός Νεοχώριου

ΥΠΟΜΗΤΗΡΙΑ

- — — — — Όριο Ο.Π.Α.
- · · · · Όριο οικισμού
- 1-2-3 Ουμμάριες

Καθορίζουμε τα όρια του οικισμού Νεοχώρι κοιν. Χαραυγής σε απόσταση 800 μ. από το κέντρο του οικισμού με την επιφύλαξη των δ.Ε.Π.Α. επί παρ. 2 του άρθρου 1 του νόμου 14-9-87 π.δ. Φ.Ε.Κ. 132 Δ/23-2-87

ΕΜΒΛΗΜΑ ΧΩΡΟΤΑΞΙΑΣ ΟΙΚΙΣΜΟΥ ΠΕΡΙΒΑΛΛΟΝΤΟΣ ΝΟΜΟΥ ΑΧΑΪΑΣ  
Το διαγράμμα συνοδεύει το Π.1-1.1 σχέδιο πρακτικού του συμβουλίου.  
Πάτρα 25-8-87  
Γραμματέας

*[Signature]*

ΟΡΙΟΘΕΤΗΣΗ ΟΙΚΙΣΜΟΥ

Αριθμός σχεδίου

Π-1.1

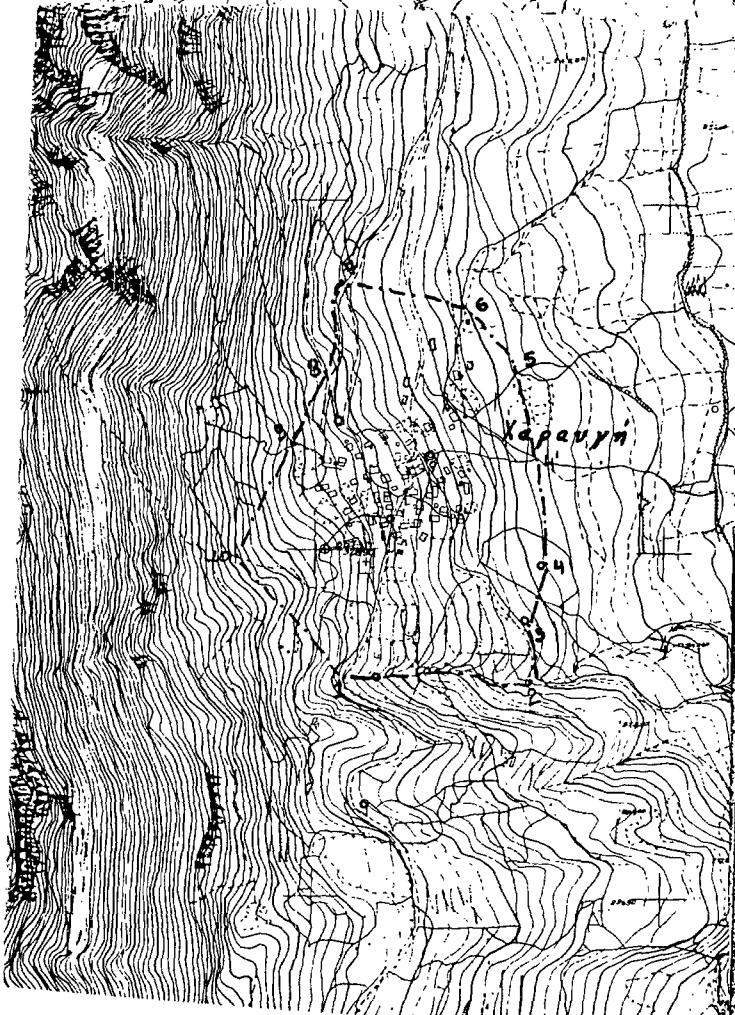
ΚΑ 15000

Συντάκτης

Ελεγκτής

Ημερ

Υπουργείο Χωροταξίας Οικισμού και Περιβαλλοντος  
ΔΙΕΥΘΥΝΣΗ ΧΩΡΟΤΑΞΙΑΣ



ΝΟΜΟΣ ΑΧΑΪΑΣ  
Οικισμός Χαραυγής

ΥΠΟΜΗΤΗΡΙΑ

- — — — — Όριο Ο.Π.Α.
- · · · · Όριο οικισμού
- 1-2-3 Ουμμάριες

Καθορίζουμε τα όρια του οικισμού Χαραυγής κοιν. Χαραυγής σε απόσταση 800 μ. από το κέντρο του οικισμού με την επιφύλαξη των δ.Ε.Π.Α. επί παρ. 2 του άρθρου 1 του νόμου 14-9-87 π.δ. Φ.Ε.Κ. 132 Δ/23-2-87

ΕΜΒΛΗΜΑ ΧΩΡΟΤΑΞΙΑΣ ΟΙΚΙΣΜΟΥ ΠΕΡΙΒΑΛΛΟΝΤΟΣ ΝΟΜΟΥ ΑΧΑΪΑΣ  
Το διαγράμμα συνοδεύει το Π.1-1.1 σχέδιο πρακτικού του συμβουλίου.  
Πάτρα 25-8-87  
Γραμματέας

*[Signature]*

ΟΡΙΟΘΕΤΗΣΗ ΟΙΚΙΣΜΟΥ

Αριθμός σχεδίου

Π-1.1

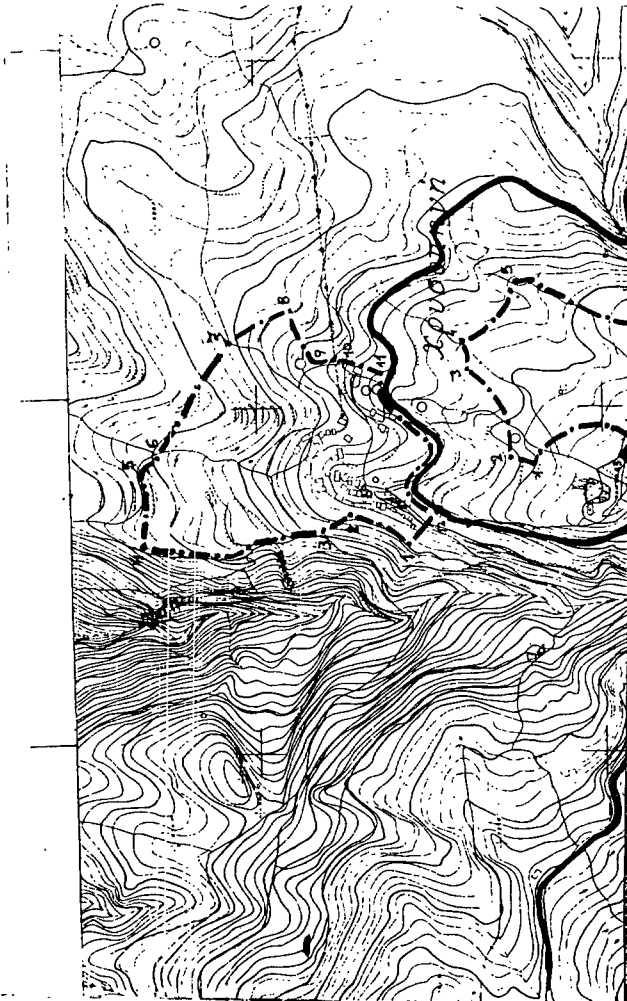
ΚΑ 15000

Συντάκτης

Ελεγκτής

Ημερ

Υπουργείο Χωροταξίας Οικισμού και Περιβαλλοντος  
ΔΙΕΥΘΥΝΣΗ ΧΩΡΟΤΑΞΙΑΣ



**ΝΟΜΟΣ ΑΧΑΪΑΣ**  
**ΟΙΚΙΣΜΟΣ ΧΡΥΣΟΠΗΓΗ**

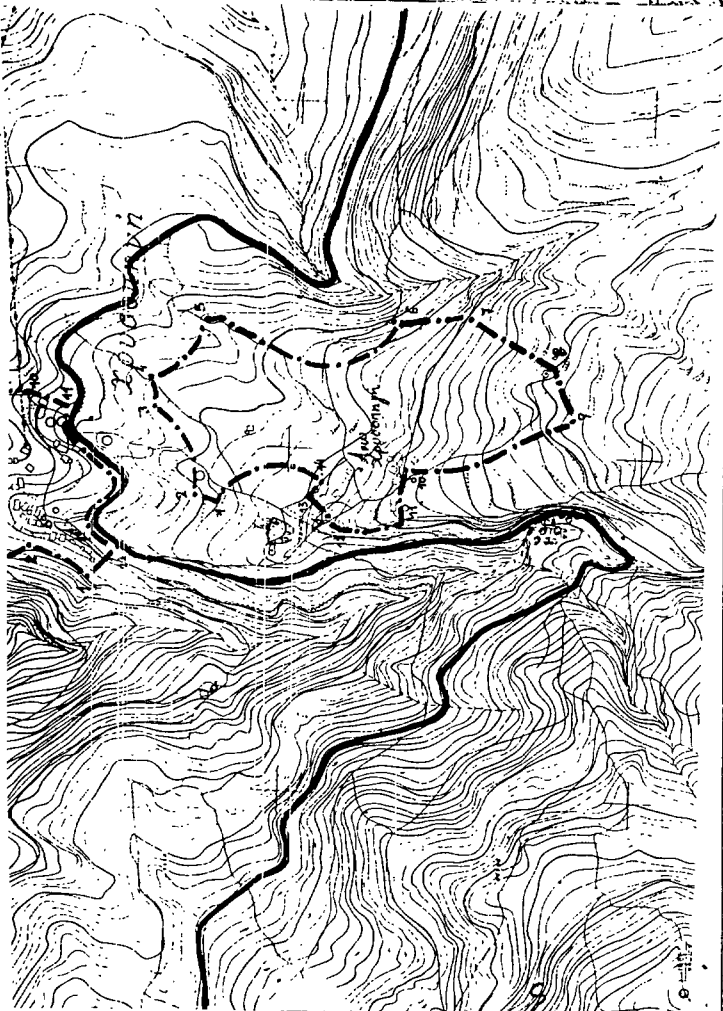
**ΥΠΟΜΟΝΗΜΑ**  
 - - - - - Όριο ΟΤΑ  
 - - - - - Όριο οικισμού  
 1 2 3 Ονομασίες  
 Καθορίζουμε τα όρια του οικισμού χρωσπηγή και κοντινότητας  
 χρωσπηγής σε αμείντα 800 μ από το κέντρο του οικισμού με την επιφύλαξη των δίστων επί των άρθρων 4 του από 14.2.87 π.δ. Φ.κε. 133 Δ/23.2.87

ΣΥΜΒΟΥΛΙΟ ΧΩΡΟΤΑΞΙΑΣ ΟΙΚΙΣΜΟΥ ΠΕΡΙΒΑΛΛΟΝΤΟΣ ΝΟΜΟΥ ΑΧΑΪΑΣ  
 Το διάγραμμο συνοδεύει το Π.Δ. 131/14 απόσπασμα πρακτικού του συμβουλίου.  
 Πάτρα 25.9.82  
 Γραμματέας

**ΟΡΙΟΘΕΤΗΣΗ ΟΙΚΙΣΜΟΥ**

Αριθμός σχεδίου	Π-1.1
ΚΑ 15000	
Συντάξη	ΕΛΕΥΘΕΡ.
	Ημερ

Υπουργείο Χωροταξίας Οικισμού και Περιβαλλοντος  
ΔΙΕΥΘΥΝΣΗ ΧΩΡΟΤΑΞΙΑΣ



**ΝΟΜΟΣ ΑΧΑΪΑΣ**  
**ΟΙΚΙΣΜΟΣ ΑΝΩ ΧΡΥΣΟΠΗΓΗ**

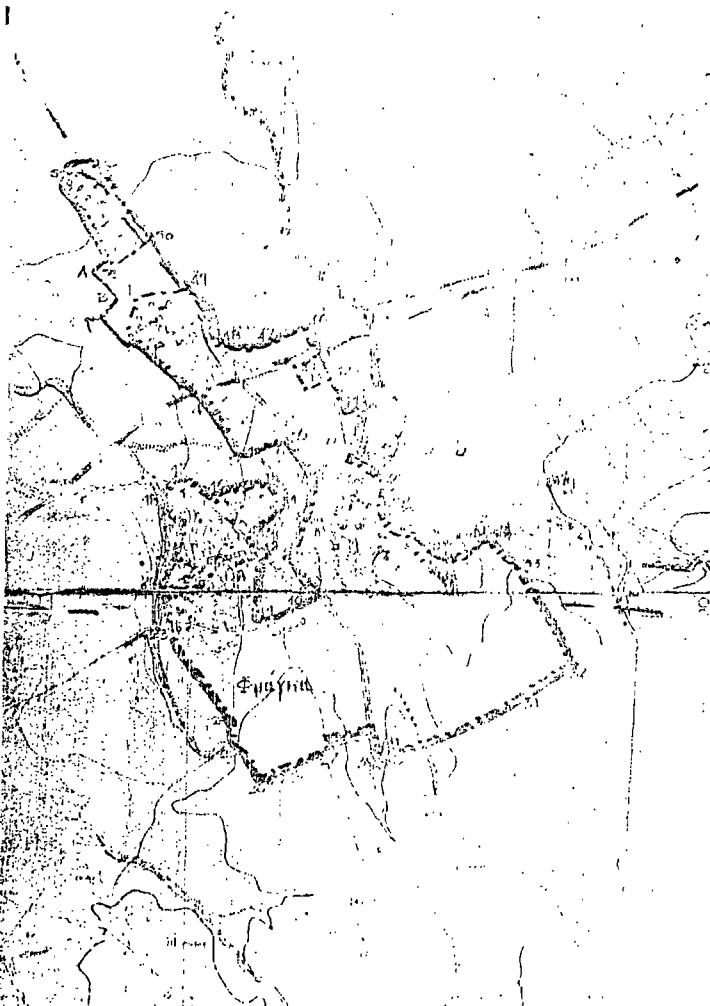
**ΥΠΟΜΟΝΗΜΑ**  
 - - - - - Όριο ΟΤΑ  
 - - - - - Όριο οικισμού  
 1 2 3 Ονομασίες  
 Καθορίζουμε τα όρια του οικισμού Άνω χρωσπηγή και κοντινότητας χρωσπηγής σε αμείντα 800 μ από το κέντρο του οικισμού με την επιφύλαξη των δίστων επί των άρθρων 4 του από 14.2.87 π.δ. Φ.κε. 133 Δ/23.2.87

ΣΥΜΒΟΥΛΙΟ ΧΩΡΟΤΑΞΙΑΣ ΟΙΚΙΣΜΟΥ ΠΕΡΙΒΑΛΛΟΝΤΟΣ ΝΟΜΟΥ ΑΧΑΪΑΣ  
 Το διάγραμμο συνοδεύει το Π.Δ. 131/14 απόσπασμα πρακτικού του συμβουλίου.  
 Πάτρα 25.9.82  
 Γραμματέας

**ΟΡΙΟΘΕΤΗΣΗ ΟΙΚΙΣΜΟΥ**

Αριθμός σχεδίου	Π-1.1
ΚΑ 15000	
Συντάξη	ΕΛΕΥΘΕΡ.
	Ημερ

Υπουργείο Χωροταξίας Οικισμού και Περιβαλλοντος  
ΔΙΕΥΘΥΝΣΗ ΧΩΡΟΤΑΞΙΑΣ



**ΝΟΜΟΣ ΑΧΑΪΑΣ**  
**Οικισμός ΦΡΑΓΕΙΑ**

ΥΠΟΔΗΛΩΣΗ

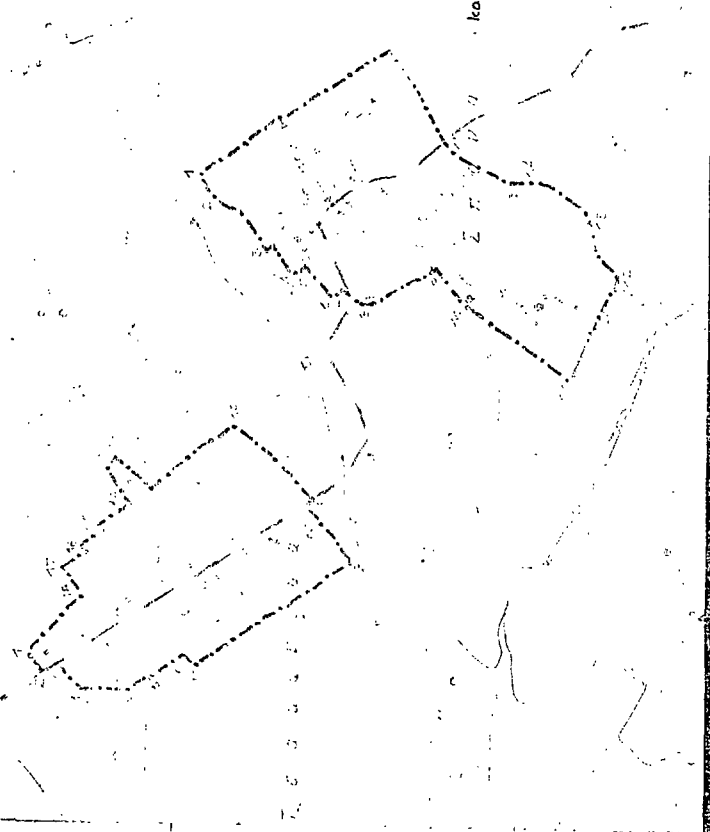
--- Οριο ΟΤΑ  
 - - - - Οριο οικισμού  
 1 2 3 Ονομασίες

Καθορίζουμε τα όρια των οικισμών Φραγείας της Κοινότητας Φραγείας σε έκταση 800 μ. από το κέντρο του οικισμού με την επιφύλαξη των δίδωνται επί παρ 2 του άρθρου 4 του νόμου 14-2-87 π.δ. Φ.ε.κ. 133 Δ/23-2-87

ΕΥΜΒΟΥΛΙΟ ΧΩΡΟΤΑΞΙΑΣ ΟΙΚΙΣΜΟΥ ΠΕΡΙΒΑΛΛΟΝΤΟΣ ΝΟΜΟΥ ΑΧΑΪΑΣ  
 Το διάγραμμα συνοδεύει το Π1/14 έπασπασμα πρακτικού του συμβουλίου.  
 Πάτρα 25-11-87  
 Γραμματέας  
 [Signature]

ΟΡΙΟΘΕΤΗΣΗ ΟΙΚΙΣΜΟΥ		Αριθμός σχεδίου
		Π.1.1
		ΚΑ 15.000
Συντάκτης	Ελεγκτής	Πάτρα

Υπουργείο Χωροταξίας Οικισμού και Περιβαλλοντος  
 ΔΙΕΥΘΥΝΣΗ ΧΩΡΟΤΑΞΙΑΣ



**ΝΟΜΟΣ ΑΧΑΪΑΣ**  
**Οικισμός ΣΠΑΝΑΪΤΙΚΑ, ΤΣΑΚΩΝΙΚΑ**

ΥΠΟΔΗΛΩΣΗ

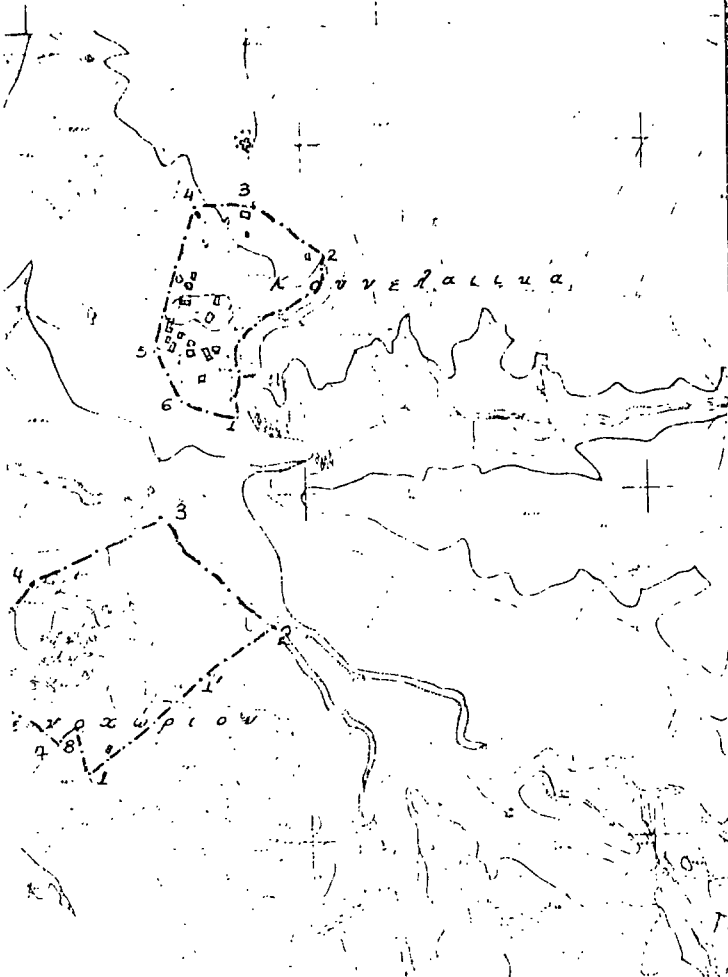
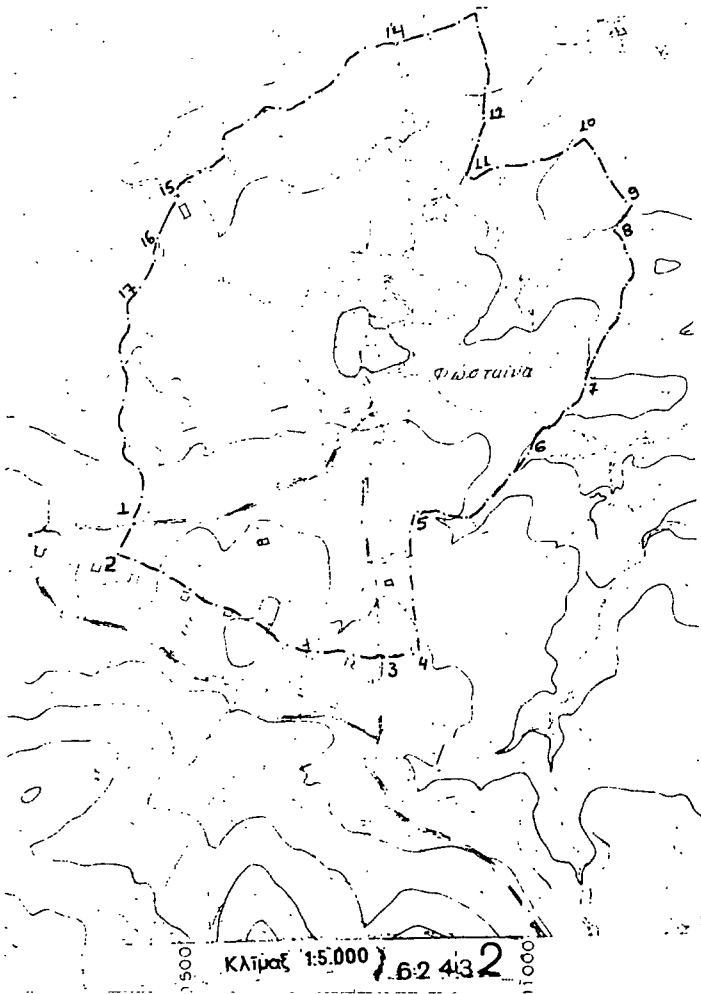
--- Οριο ΟΤΑ  
 - - - - Οριο οικισμού  
 1 2 3 Ονομασίες

Καθορίζουμε τα όρια των οικισμών Σπαναίτικα, Τσακωνικά της Κοινότητας Φραγείας σε έκταση 800 μ. από το κέντρο του οικισμού με την επιφύλαξη των δίδωνται επί παρ 2 του άρθρου 4 του νόμου 14-2-87 π.δ. Φ.ε.κ. 133 Δ/23-2-87

ΕΥΜΒΟΥΛΙΟ ΧΩΡΟΤΑΞΙΑΣ ΟΙΚΙΣΜΟΥ ΠΕΡΙΒΑΛΛΟΝΤΟΣ ΝΟΜΟΥ ΑΧΑΪΑΣ  
 Το διάγραμμα συνοδεύει το Π1/14 έπασπασμα πρακτικού του συμβουλίου.  
 Πάτρα 25-11-87  
 Γραμματέας  
 [Signature]

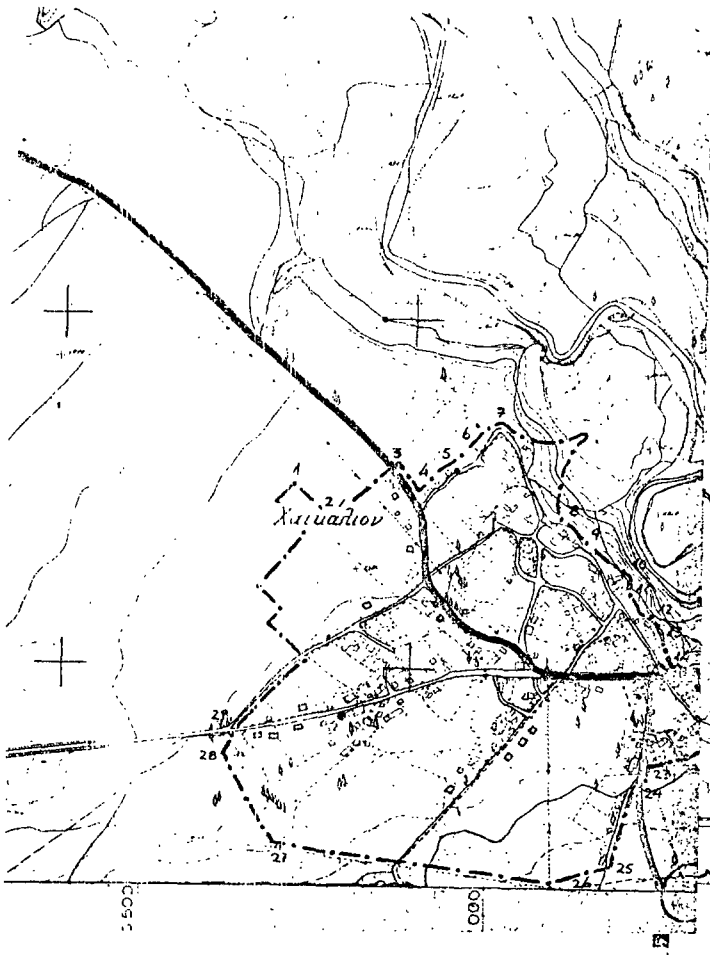
ΟΡΙΟΘΕΤΗΣΗ ΟΙΚΙΣΜΟΥ		Αριθμός σχεδίου
		Π.1.1
		ΚΑ 15.000
Συντάκτης	Ελεγκτής	Πάτρα

Υπουργείο Χωροταξίας Οικισμού και Περιβαλλοντος  
 ΔΙΕΥΘΥΝΣΗ ΧΩΡΟΤΑΞΙΑΣ



ΝΟΜΟΣ ΑΧΑΪΑΣ Οικισμός: Φώσταινα		
ΥΠΟΚΛΙΝΗΜΑ - - - - - Όριο ΟΤΑ - - - - - Όριο Οικισμού 123 Ομόριμοι Καθορισμένοι τα όρια του οικισμού Φώσταινας κοντά Φώσταινας 62 αμείβα 500 μ. από το κέντρο του οικισμού με την επιφύλαξη των ελέγχων επί παρ 2 του άρθρου 4 του νόμ 14.9.87 π.δ.φ.ε. 132.Δ/23.2.87		
ΣΥΜΒΟΥΛΙΟ ΧΩΡΟΤΑΞΙΑΣ ΟΙΚΙΣΜΟΥ ΠΕΡΙΒΑΛΛΟΝΤΟΣ ΝΟΜΟΥ ΑΧΑΪΑΣ Το διάγραμμα συνυφάνει το σχέδιο απόσπασμα πρακτικού του συμβουλίου. Πάτρα 25/9/87 Γραμματέας		
ΟΡΙΘΜΕΤΗΣΗ ΟΙΚΙΣΜΟΥ		Αριθμός σχεδίου Π-11 ΚΑ 15.000 Ημερ
Συντάξη	Εγκρίσιμ.	Ημερ
Υπουργείο Χωροταξίας Οικισμού και Περιβαλλοντος ΔΙΕΥΘΥΝΣΗ ΧΩΡΟΤΑΞΙΑΣ		

ΝΟΜΟΣ ΑΧΑΪΑΣ Οικισμός: Κουγγελαζα		
ΥΠΟΚΛΙΝΗΜΑ - - - - - Όριο ΟΤΑ - - - - - Όριο Οικισμού 123 Ομόριμοι Καθορισμένοι τα όρια του οικισμού Κουγγελαζα κοντά Χαϊκρά 62 αμείβα από το κέντρο του οικισμού με την επιφύλαξη των ελέγχων επί παρ 2 του άρθρου 4 του νόμ 14.9.87 π.δ.φ.ε. 132.Δ/23.2.87		
ΣΥΜΒΟΥΛΙΟ ΧΩΡΟΤΑΞΙΑΣ ΟΙΚΙΣΜΟΥ ΠΕΡΙΒΑΛΛΟΝΤΟΣ ΝΟΜΟΥ ΑΧΑΪΑΣ Το διάγραμμα συνυφάνει το σχέδιο απόσπασμα πρακτικού του συμβουλίου. Πάτρα 25/9/87 Γραμματέας		
ΟΡΙΘΜΕΤΗΣΗ ΟΙΚΙΣΜΟΥ		Αριθμός σχεδίου Π-11 ΚΑ 15.000 Ημερ
Συντάξη	Εγκρίσιμ.	Ημερ
Υπουργείο Χωροταξίας Οικισμού και Περιβαλλοντος ΔΙΕΥΘΥΝΣΗ ΧΩΡΟΤΑΞΙΑΣ		



ΝΟΜΟΣ ΑΧΑΪΑΣ  
Οικισμός: Χαϊμαλιον

ΥΠΟΜΕΤΡΗΣΗ  
 - - - - - Όριο ΟΤΑ  
 - - - - - Όριο οικισμού  
 1:25 Ουαρίοι

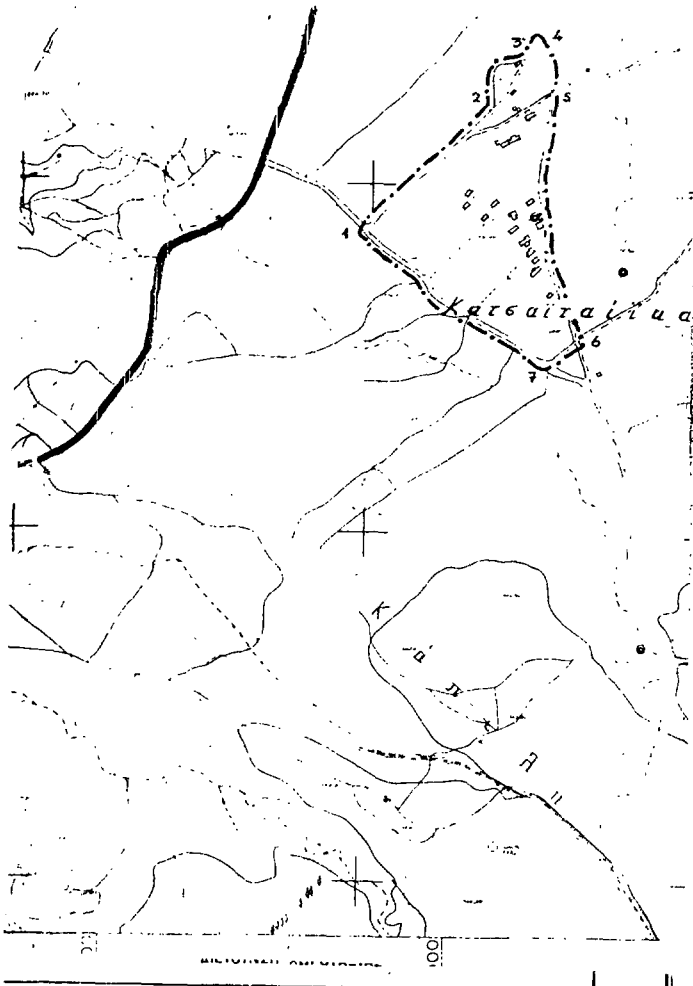
Καθορισμένη σε όρους και συνάρτη Χαϊμαλιον κοιν.  
 Χαϊμαλιον ως αυθαίρετα κτίσματα και κτίσματα των κτιρίων  
 μαζί με ταυ επιφώλυση των ΕΓΕως επί παρ 2 του  
 άρθρου 4 του νόμου 14.0.87 με αριθμό 135 Δ/23.2.87

ΣΥΜΒΟΥΛΙΟ ΧΩΡΟΤΑΞΙΑΣ ΟΙΚΙΣΜΟΥ  
 ΠΕΡΙΒΑΛΛΟΝΤΟΣ ΝΟΜΟΥ ΑΧΑΪΑΣ  
 Το διόγραφο ευνοείται το  
 ΠΛΗΚΥ απόσπασμα  
 πρακτικού του συμβουλίου.  
 Πάτρα 25.9.82  
 Γραμματέας

ΟΡΙΟΘΕΤΗΣΗ ΟΙΚΙΣΜΟΥ

Αριθμός σχεδίου	Π-11
Κλίμα	1:5000
Συντάξη	Παύλος
Ημερ	

Υπουργείο Χωροταξίας Οικισμού και Περιβαλλοντος  
 ΔΙΕΥΘΥΝΣΗ ΧΩΡΟΤΑΞΙΑΣ



ΝΟΜΟΣ ΑΧΑΪΑΣ  
Οικισμός: Καρσαϊταίικα

ΥΠΟΜΕΤΡΗΣΗ  
 - - - - - Όριο ΟΤΑ  
 - - - - - Όριο οικισμού  
 1:25 Ουαρίοι

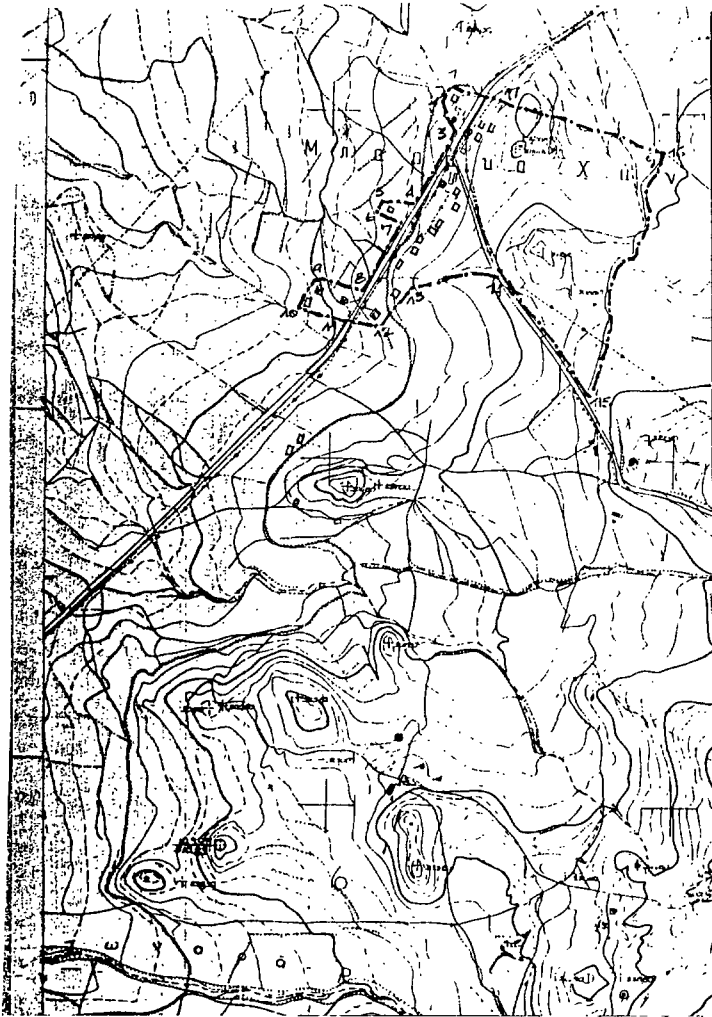
Καθορισμένη σε όρους και συνάρτη Καρσαϊταίικα κοιν.  
 Χαϊμαλιον ως αυθαίρετα κτίσματα και κτίσματα των κτιρίων  
 μαζί με ταυ επιφώλυση των ΕΓΕως επί παρ 2 του  
 άρθρου 4 του νόμου 14.0.87 με αριθμό 135 Δ/23.2.87

ΣΥΜΒΟΥΛΙΟ ΧΩΡΟΤΑΞΙΑΣ ΟΙΚΙΣΜΟΥ  
 ΠΕΡΙΒΑΛΛΟΝΤΟΣ ΝΟΜΟΥ ΑΧΑΪΑΣ  
 Το διόγραφο ευνοείται το  
 ΠΛΗΚΥ απόσπασμα  
 πρακτικού του συμβουλίου.  
 Πάτρα 25.9.82  
 Γραμματέας

ΟΡΙΟΘΕΤΗΣΗ ΟΙΚΙΣΜΟΥ

Αριθμός σχεδίου	Π-11
Κλίμα	1:5000
Συντάξη	Παύλος
Ημερ	

Υπουργείο Χωροταξίας Οικισμού και Περιβαλλοντος  
 ΔΙΕΥΘΥΝΣΗ ΧΩΡΟΤΑΞΙΑΣ



ΝΟΜΟΣ ΑΧΑΪΑΣ  
ΟΙΚΙΣΜΟΣ ΜΠΑΡΑΔΕΣ

ΥΠΟΜΟΝΗ  
 - - - - - Οριο ΟΤΑ  
 - - - - - Οριο οικισμού  
 123 Ονομασία

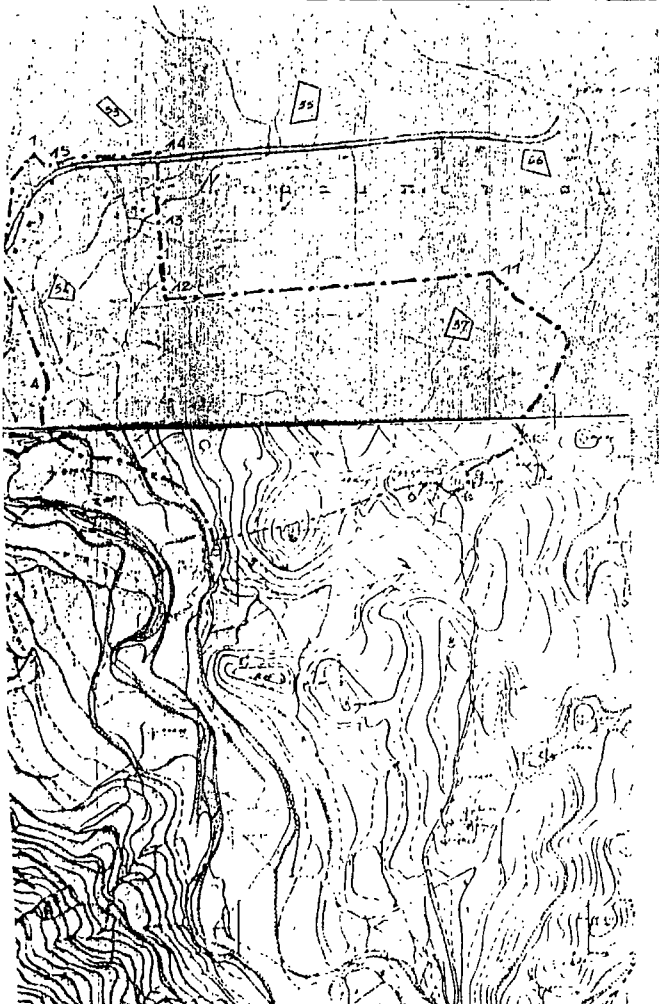
Καθορίζουμε τα όρια του οικισμού Μπαράδες της κοινότητας  
 Σαΐδα σε συνολικά 1000 μ. από το κέντρο του οικισμού  
 με τα επιφύλαξη των διέσεων επί των άρθρων 1 των από 14-2-87 ν.α. της Α33 Δ/23-2-87

ΣΥΜΒΟΥΛΙΟ ΧΩΡΟΤΑΞΙΑΣ ΟΙΚΙΣΜΟΥ  
 ΠΕΡΙΒΑΛΛΟΝΤΟΣ ΝΟΜΟΥ ΑΧΑΪΑΣ  
 Το διάγραμμα συνοδεύει το  
 Π.17/14 έσοδου  
 πρακτικού του συμβουλίου.  
 Πάτρα 25-4-87  
 Γραμματέας

ΟΡΙΟΘΕΤΗΣΗ ΟΙΚΙΣΜΟΥ

Αριθμός σχεδίου	Π-11
ΚΑ 15.000	
Συντάξη	Ελεγκτής
	Ημερ

Υπουργείο Χωροταξίας Οικισμού και Περιβαλλοντος  
 ΔΙΕΥΘΥΝΣΗ ΧΩΡΟΤΑΞΙΑΣ



ΝΟΜΟΣ ΑΧΑΪΑΣ  
ΟΙΚΙΣΜΟΣ ΚΑΡΠΕΤΑ

ΥΠΟΜΟΝΗ  
 - - - - - Οριο ΟΤΑ  
 - - - - - Οριο οικισμού  
 123 Ονομασία

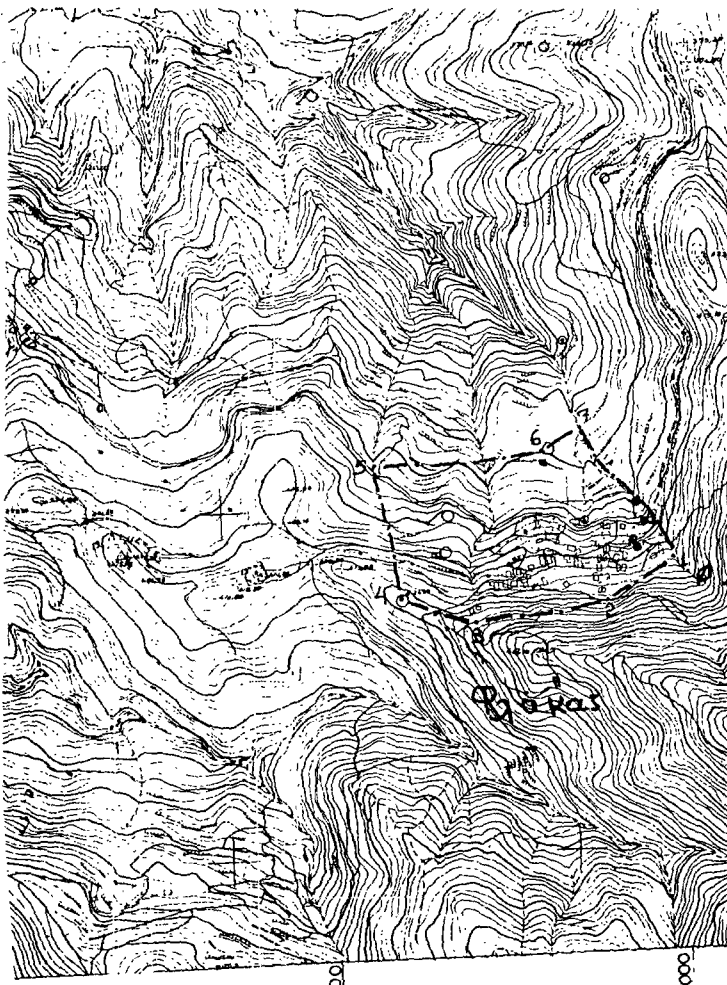
Καθορίζουμε τα όρια του οικισμού Καρπέτα της κοινότητας  
 Σαΐδα σε συνολικά 1000 μ. από το κέντρο του οικισμού  
 με τα επιφύλαξη των διέσεων επί των άρθρων 1 των από 14-2-87 ν.α. της Α33 Δ/23-2-87

ΣΥΜΒΟΥΛΙΟ ΧΩΡΟΤΑΞΙΑΣ ΟΙΚΙΣΜΟΥ  
 ΠΕΡΙΒΑΛΛΟΝΤΟΣ ΝΟΜΟΥ ΑΧΑΪΑΣ  
 Το διάγραμμα συνοδεύει το  
 Π.17/14 έσοδου  
 πρακτικού του συμβουλίου.  
 Πάτρα 25-4-87  
 Γραμματέας

ΟΡΙΟΘΕΤΗΣΗ ΟΙΚΙΣΜΟΥ

Αριθμός σχεδίου	Π-11
ΚΑ 15.000	
Συντάξη	Ελεγκτής
	Ημερ

Υπουργείο Χωροταξίας Οικισμού και Περιβαλλοντος  
 ΔΙΕΥΘΥΝΣΗ ΧΩΡΟΤΑΞΙΑΣ



**ΝΟΜΟΣ ΑΧΑΪΑΣ**  
 Οικισμός: **Φόκας**

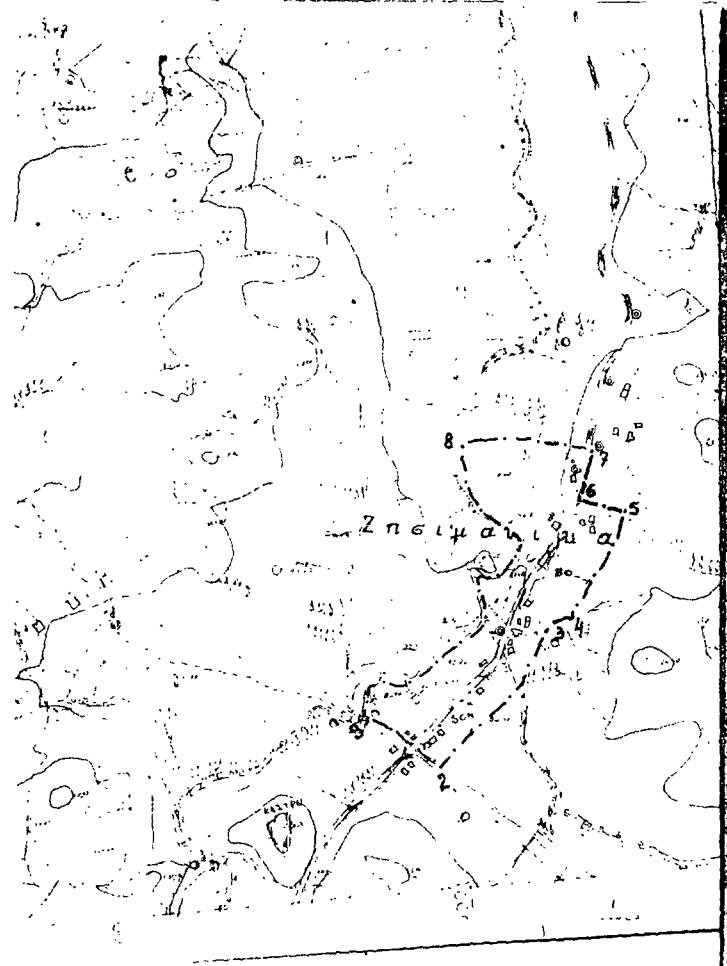
ΥΠΟΒΛΗΤΗΡΙΑ  
 ..... Ομό ΟΙΑ  
 ..... Ομό οικισμός  
 123 Ανάστημα:

Καθορίζουμε τα όρια του οικισμού **Φόκας κοιν.**  
**Φόκας** σε έκταση 1000 μ. από το κέντρο του οικισμού με την επιφύλαξη των δέσμευσις επί των κρημάτων 4 και από ΑΝ. 9.87 η.α. και ΑΒ. 31/23.2.87

ΣΥΜΒΟΥΛΙΟ ΧΩΡΟΤΑΞΙΑΣ ΟΙΚΙΣΜΟΥ ΠΕΡΙΒΑΛΛΟΝΤΟΣ ΝΟΜΟΥ ΑΧΑΪΑΣ  
 Το διάγραμμα συνοδεύει τὸ ΠΡΩΤΟΛΗΪ ἀπόσπασμα πρακτικού τοῦ συμβουλίου.  
 Πάτρα 25/9/87  
 Γραμματεὺς

ΟΡΙΘΜΕΤΗΣΗ ΟΙΚΙΣΜΟΥ		Αριθμὸς μετρίου
		Π.11
Συντάξη	Ἐγκλησ.	ἡμερ.
		ΚΑ 15.000

Υπουργεῖο Χωροταξίας Οικισμοῦ καὶ Περιβαλλοντός  
 ΔΙΕΥΘΥΝΣΗ ΧΩΡΟΤΑΞΙΑΣ



**ΝΟΜΟΣ ΑΧΑΪΑΣ**  
 Οικισμός: **Ζοισμαίικα**

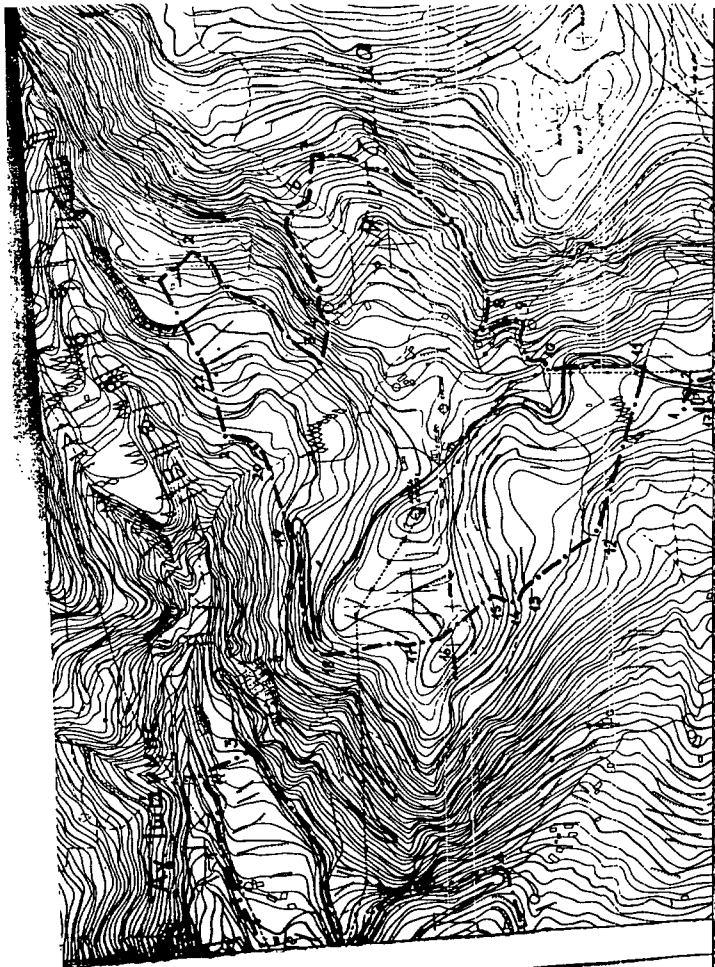
ΥΠΟΒΛΗΤΗΡΙΑ  
 ..... Ομό ΟΙΑ  
 ..... Ομό οικισμός  
 123 Ανάστημα:

Καθορίζουμε τα όρια του οικισμού **Ζοισμαίικα κοιν.**  
**Φόκας** σε έκταση 1000 μ. από το κέντρο του οικισμού με την επιφύλαξη των δέσμευσις επί των κρημάτων 4 και από ΑΝ. 9.87 η.α. και ΑΒ. 31/23.2.87

ΣΥΜΒΟΥΛΙΟ ΧΩΡΟΤΑΞΙΑΣ ΟΙΚΙΣΜΟΥ ΠΕΡΙΒΑΛΛΟΝΤΟΣ ΝΟΜΟΥ ΑΧΑΪΑΣ  
 Το διάγραμμα συνοδεύει τὸ ΠΡΩΤΟΛΗΪ ἀπόσπασμα πρακτικού τοῦ συμβουλίου.  
 Πάτρα 25/9/87  
 Γραμματεὺς

ΟΡΙΘΜΕΤΗΣΗ ΟΙΚΙΣΜΟΥ		Αριθμὸς μετρίου
		Π.11
Συντάξη	Ἐγκλησ.	ἡμερ.
		ΚΑ 15.000

Υπουργεῖο Χωροταξίας Οικισμοῦ καὶ Περιβαλλοντός  
 ΔΙΕΥΘΥΝΣΗ ΧΩΡΟΤΑΞΙΑΣ



**ΝΟΜΟΣ ΑΧΑΪΑΣ**  
 Οικισμός: **Μιθαιίκα**

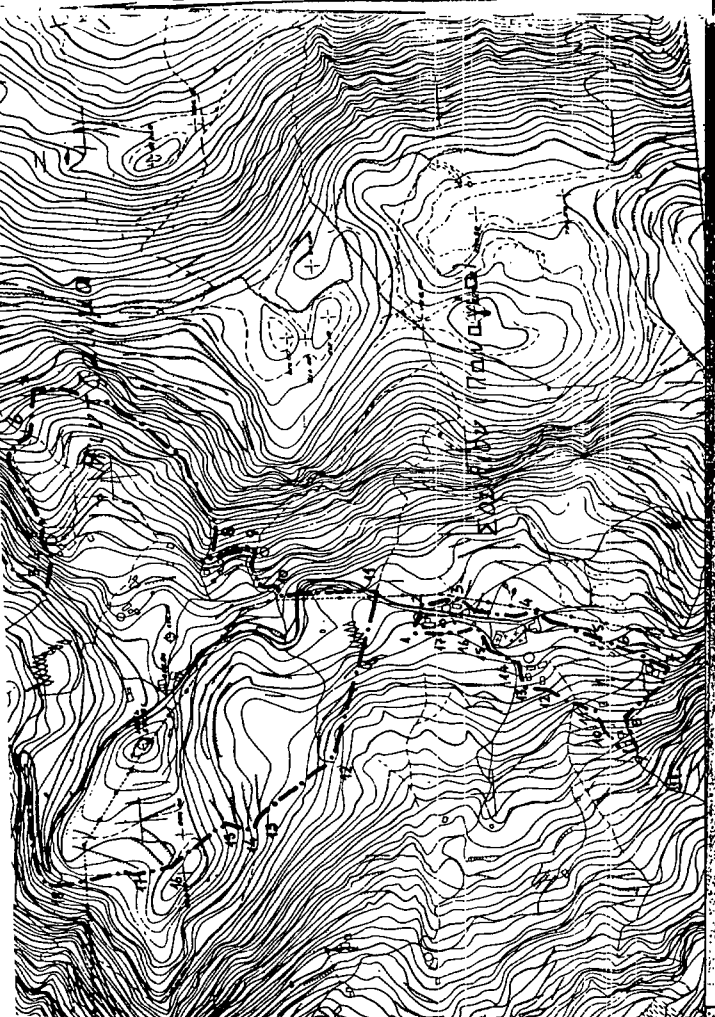
ΥΠΟΛΗΠΤΗΛΙΑ  
 - - - - Οριο ΟΙΑ  
 - - - - Οριο οικισμού  
 123 Συμμόρφωση

Καθορίζουμε τα όρια του οικισμού **Μιθαιίκα κοινότητας Σουλίου** σε συνολικό πλάτος από το κέντρο του οικισμού με την επιφύλαξη των δίσκων και περί 2 τετραγωνικών μέτρων από 14.9.87 με Δ.Φ.Κ. 133 Δ/23.2.87

ΣΥΜΒΟΥΛΙΟ ΧΩΡΟΤΑΞΙΑΣ ΟΙΚΙΣΜΟΥ ΠΕΡΙΒΑΛΛΟΝΤΟΣ ΝΟΜΟΥ ΑΧΑΪΑΣ  
 Το διάγραμμα συνοδεύει το ΠΛ 7114 απόσπασμα πρακτικού του συμβουλίου.  
 Πάτρα 25-9-87  
 Γραμματέας

ΟΡΙΟΘΕΤΗΣΗ ΟΙΚΙΣΜΟΥ	Αριθμός σχεδίου	Π-11
	ΚΑ 15000	
Συντάξη	14.9.87	Πατρ

Υπουργείο Χωροταξίας Οικισμού και Περιβαλλοντος  
 ΔΙΕΥΘΥΝΣΗ ΧΩΡΟΤΑΞΙΑΣ



**ΝΟΜΟΣ ΑΧΑΪΑΣ**  
 Οικισμός: **Ίταναγιά**

ΥΠΟΛΗΠΤΗΛΙΑ  
 - - - - Οριο ΟΙΑ  
 - - - - Οριο οικισμού  
 123 Συμμόρφωση

Καθορίζουμε τα όρια του οικισμού **Ίταναγιά κοινότητας Σουλίου** σε συνολικό πλάτος από το κέντρο του οικισμού με την επιφύλαξη των δίσκων και περί 2 τετραγωνικών μέτρων από 14.9.87 με Δ.Φ.Κ. 133 Δ/23.2.87

ΣΥΜΒΟΥΛΙΟ ΧΩΡΟΤΑΞΙΑΣ ΟΙΚΙΣΜΟΥ ΠΕΡΙΒΑΛΛΟΝΤΟΣ ΝΟΜΟΥ ΑΧΑΪΑΣ  
 Το διάγραμμα συνοδεύει το ΠΛ 7114 απόσπασμα πρακτικού του συμβουλίου.  
 Πάτρα 25-9-87  
 Γραμματέας

ΟΡΙΟΘΕΤΗΣΗ ΟΙΚΙΣΜΟΥ	Αριθμός σχεδίου	Π-11
	ΚΑ 15000	
Συντάξη	14.9.87	Πατρ

Υπουργείο Χωροταξίας Οικισμού και Περιβαλλοντος  
 ΔΙΕΥΘΥΝΣΗ ΧΩΡΟΤΑΞΙΑΣ



ΝΟΜΟΣ ΑΧΑΪΑΣ  
Οικισμός Κεφαλόβρυσου

ΥΠΟΜΟΝΗΜΑ


Όριο ΟΤΑ  
Όριο υπαίθρου  
Όνομασίες

Καθορίζουμε τα όρια του οικισμού Κεφαλόβρυσου κοινότητας Σουφίου σε ακτίνα 800 μ. από το κέντρο του οικισμού με την επιφύλαξη των διατάξεων υπ. αριθμ. 4 του από 14.9.87 π.δ. Φ.Ε.Κ. 133 Δ/23.2.87

ΣΥΜΒΟΥΛΙΟ ΧΩΡΟΤΑΞΙΑΣ ΟΙΚΙΣΜΟΥ ΠΕΡΙΒΑΛΛΟΝΤΟΣ ΝΟΜΟΥ ΑΧΑΪΑΣ  
Το διάγραμμα συνοδεύει το ΠΛΗΜ απόσπασμα πρακτικού του συμβουλίου.  
Πάτρα 25.8.87  
Γραμματέας

ΟΡΙΟΘΕΤΗΣΗ ΟΙΚΙΣΜΟΥ		Αριθμός σχεδίου
		Π-1.1
		ΚΑ 15000
ΣΥΜΠΛΗΡ.	ΕΛΛΗΝΙΣ.	ΗΜΕΡ.

Υπουργείο Χωροταξίας Οικισμού και Περιβαλλοντος  
ΔΙΕΥΘΥΝΣΗ ΧΩΡΟΤΑΞΙΑΣ



ΝΟΜΟΣ ΑΧΑΪΑΣ  
Οικισμός Αγ. Ιωάννης

ΥΠΟΜΟΝΗΜΑ

Όριο ΟΤΑ  
Όριο υπαίθρου  
Όνομασίες

Καθορίζουμε τα όρια του οικισμού Αγ. Ιωάννης κοινότητας Σουφίου σε ακτίνα 800 μ. από το κέντρο του οικισμού με την επιφύλαξη των διατάξεων υπ. αριθμ. 4 του από 14.9.87 π.δ. Φ.Ε.Κ. 133 Δ/23.2.87

ΣΥΜΒΟΥΛΙΟ ΧΩΡΟΤΑΞΙΑΣ ΟΙΚΙΣΜΟΥ ΠΕΡΙΒΑΛΛΟΝΤΟΣ ΝΟΜΟΥ ΑΧΑΪΑΣ  
Το διάγραμμα συνοδεύει το ΠΛΗΜ απόσπασμα πρακτικού του συμβουλίου.  
Πάτρα 25.9.87  
Γραμματέας

ΟΡΙΟΘΕΤΗΣΗ ΟΙΚΙΣΜΟΥ		Αριθμός σχεδίου
		Π-1.1
		ΚΑ 15000
ΣΥΜΠΛΗΡ.	ΕΛΛΗΝΙΣ.	ΗΜΕΡ.

Υπουργείο Χωροταξίας Οικισμού και Περιβαλλοντος  
ΔΙΕΥΘΥΝΣΗ ΧΩΡΟΤΑΞΙΑΣ



**ΝΟΜΟΣ ΑΧΑΪΑΣ**  
**ΟΙΚΙΣΜΟΣ ΣΤΑΡΟΧΩΡΙ**

ΥΠΟΜΕΤΡΩΜΑ  
 Ομοσ. Α  
 Ομοσ. Β  
 123 Ομοσ. Γ

Καθορισμός τα όρια του οικισμού Σταροχωρίον της Κοινότητας Σταροχωρίον δε έκτασης 1500 μ. από το κέντρο του οικισμού με την επιφάνεια των ελλείπων επί των 2 πτωχάρφων 4 του από 14-0-51 π.α. (Π.Δ. 132 Δ/23-2-51)

ΕΥΡΩΠΑΪΟ ΚΕΝΤΡΟΤΑΞΙΟ ΟΙΚΙΣΜΟΥ  
 ΠΕΡΙΦΕΡΕΙΑΚΟ ΠΛΑΝΟ ΑΧΑΪΑΣ  
 Το διάγραμμα συντάχθηκε το 1954 από τον Γραμματέα του συμβουλίου Πάτρο 25-9-52 Γραμματέας

**ΟΡΙΟΘΕΤΗΣΗ ΟΙΚΙΣΜΟΥ**

Αριθμός, 123/5000

Π-11

α.α. 15.000

Συντάκτης

ΕΛΛΗΝΙΚΗ

Πάτρο

Υπουργείο Χωροταξίας Οικισμού και Περιβαλλοντος  
 ΔΙΕΥΘΥΝΣΗ ΧΩΡΟΤΑΞΙΑΣ



**ΝΟΜΟΣ ΑΧΑΪΑΣ**  
**ΟΙΚΙΣΜΟΣ ΣΤΑΡΟΧΩΡΙ**

ΥΠΟΜΕΤΡΩΜΑ  
 Ομοσ. Α  
 Ομοσ. Β  
 123 Ομοσ. Γ

Καθορισμός τα όρια του οικισμού Στάροχωριον της Κοινότητας Σταροχωρίον δε έκτασης 1500 μ. από το κέντρο του οικισμού με την επιφάνεια των ελλείπων επί των 2 πτωχάρφων 4 του από 14-0-51 π.α. (Π.Δ. 132 Δ/23-2-51)

ΕΥΡΩΠΑΪΟ ΚΕΝΤΡΟΤΑΞΙΟ ΟΙΚΙΣΜΟΥ  
 ΠΕΡΙΦΕΡΕΙΑΚΟ ΠΛΑΝΟ ΑΧΑΪΑΣ  
 Το διάγραμμα συντάχθηκε το 1954 από τον Γραμματέα του συμβουλίου Πάτρο 25-9-52 Γραμματέας

**ΟΡΙΟΘΕΤΗΣΗ ΟΙΚΙΣΜΟΥ**

Αριθμός, 123/5000

Π-11

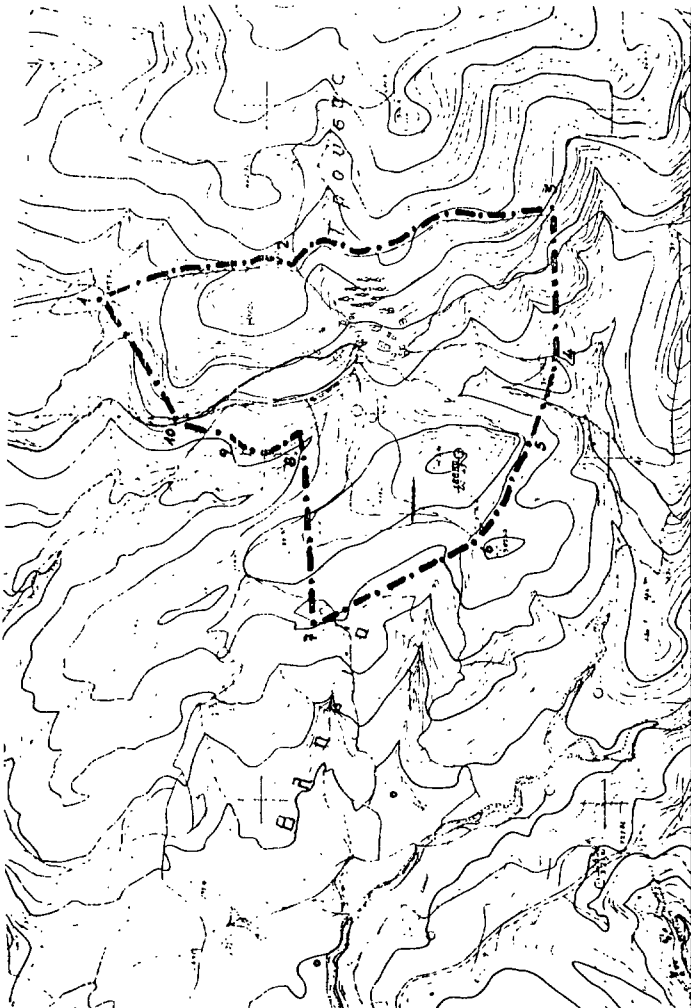
α.α. 15.000

Συντάκτης

ΕΛΛΗΝΙΚΗ

Πάτρο

Υπουργείο Χωροταξίας Οικισμού και Περιβαλλοντος  
 ΔΙΕΥΘΥΝΣΗ ΧΩΡΟΤΑΞΙΑΣ



ΝΟΜΟΣ ΑΧΑΪΑΣ  
ΟΙΚΙΣΜΟΣ ΤΡΩΝΙΑΣ

ΥΠΟΜΟΝΗΜΑ  
..... Όριο ΟΤΑ  
..... Όριο οικισμού  
1:2.5 Ονομασία

Καθορίζουμε τα όρια του οικισμού Τρωνίας της κοινότητας  
Σταροκερίου σε έκταση 7110 μ. από το κέντρο του οικισμού  
με την επιφύλαξη των δίσκων και παρ 2 των  
αρθρών 1 και 2 του Ν. 14.9.87 π.δ. Φ.Π.Ε. 132.Δ1.23.2.87

ΣΥΜΒΟΥΛΙΟ ΧΩΡΟΤΑΞΙΑΣ ΟΙΚΙΣΜΟΥ  
ΠΕΡΙΒΑΛΛΟΝΤΟΣ ΝΟΜΟΥ ΑΧΑΪΑΣ  
Το διάγραμμα συνελίξει το  
..... Π.Ε.Π.Α. Απόσπασμα  
πρακτικού του συμβουλίου.  
Πάτρα 25-9-82  
Γραμματέας

ΟΡΙΟΘΕΤΗΣΗ ΟΙΚΙΣΜΟΥ

Αριθμός σχεδίου

Π-11

κλίμα 1:5000

Συντάξη

Ελεγχός

Ημερ

Υπουργείο Χωροταξίας Οικισμού και Περιβαλλοντος  
ΔΙΕΥΘΥΝΣΗ ΧΩΡΟΤΑΞΙΑΣ



ΝΟΜΟΣ ΑΧΑΪΑΣ  
ΟΙΚΙΣΜΟΣ ΣΙΓΑΡΙΑ

ΥΠΟΜΟΝΗΜΑ  
..... Όριο ΟΤΑ  
..... Όριο οικισμού  
1:2.5 Ονομασία

Καθορίζουμε τα όρια του οικισμού Σιγαρίας κοιν.  
Σιγαρίας σε έκταση 800 μ. από το κέντρο του οικισμού  
με την επιφύλαξη των δίσκων και παρ 2 των  
αρθρών 1 και 2 του Ν. 14.9.87 π.δ. Φ.Π.Ε. 132.Δ1.23.2.87

ΣΥΜΒΟΥΛΙΟ ΧΩΡΟΤΑΞΙΑΣ ΟΙΚΙΣΜΟΥ  
ΠΕΡΙΒΑΛΛΟΝΤΟΣ ΝΟΜΟΥ ΑΧΑΪΑΣ  
Το διάγραμμα συνελίξει το  
..... Π.Ε.Π.Α. Απόσπασμα  
πρακτικού του συμβουλίου.  
Πάτρα 25-9-82  
Γραμματέας

ΟΡΙΟΘΕΤΗΣΗ ΟΙΚΙΣΜΟΥ

Αριθμός σχεδίου

Π-11

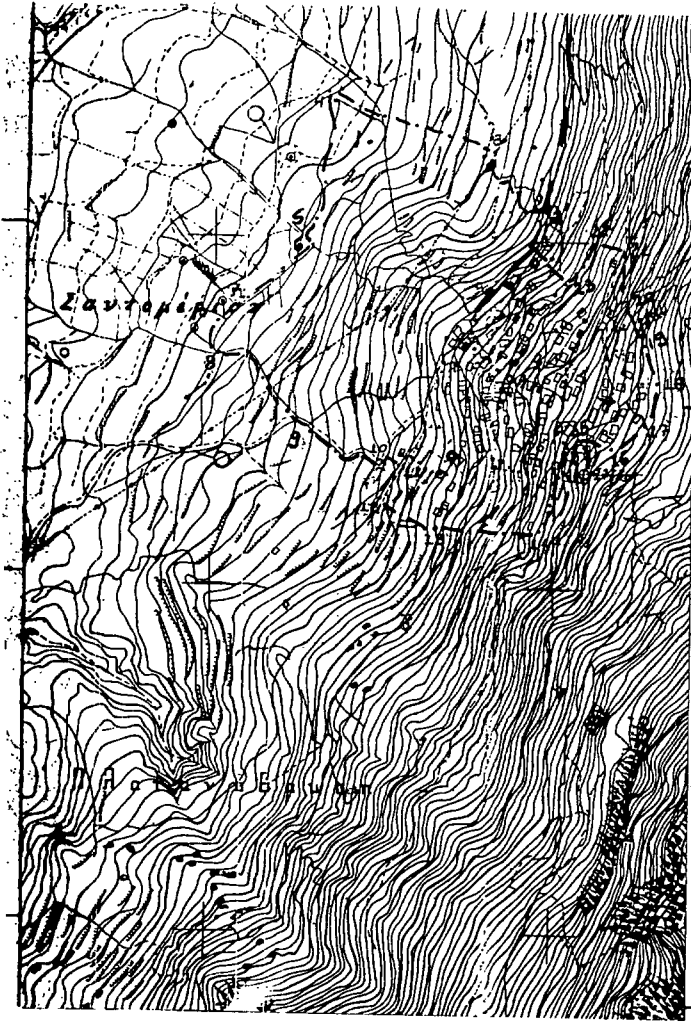
κλίμα 1:5000

Συντάξη

Ελεγχός

Ημερ

Υπουργείο Χωροταξίας Οικισμού και Περιβαλλοντος  
ΔΙΕΥΘΥΝΣΗ ΧΩΡΟΤΑΞΙΑΣ



**ΝΟΜΟΣ ΑΧΑΪΑΣ**  
 Οικισμός: **ΣΑΝΤΑΜΕΡΙ**

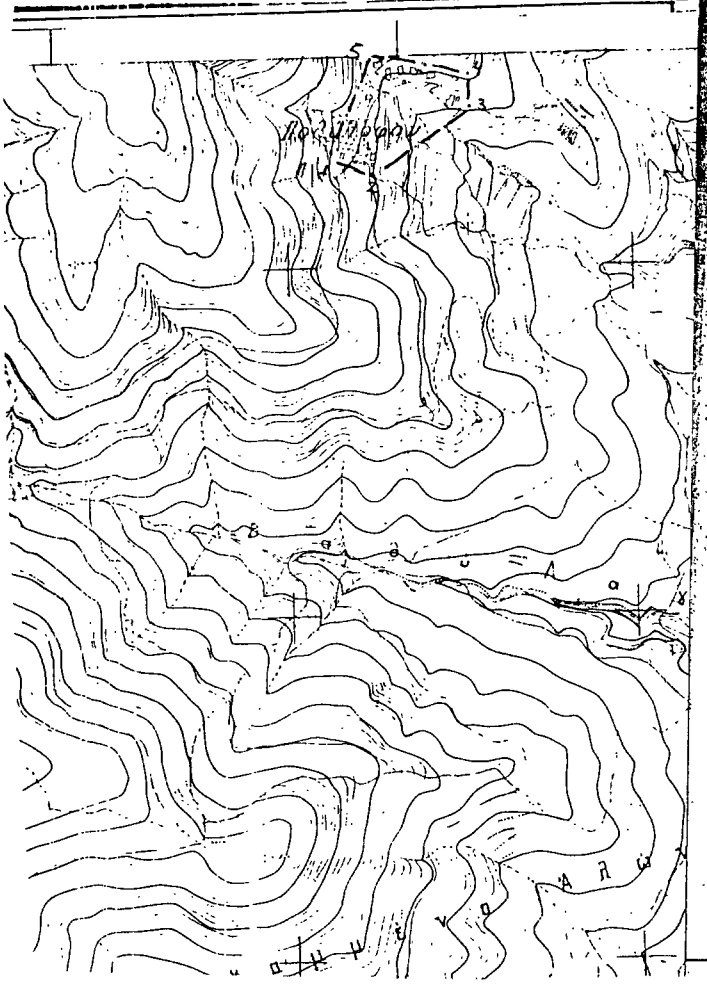
ΥΠΟΜΟΝΗ  
 ..... Οριο ΟΤΑ  
 ..... Οριο οικισμού  
 1:25 Ομορφότερο

Καθορίζουμε σε όριο επίσημου Σανταμερί της κοινότητας Σανταμερίου σε έκταση περί μ. από το κέντρο του οικισμού με με την επιφύλαξη της έλευσης της παρ 2 του άρθρου 4 του νόμου 14.581 η.α. (Α.Δ.Δ/23.2.87)

ΣΥΜΒΟΥΛΙΟ ΧΩΡΟΤΑΞΙΑΣ ΟΙΚΙΣΜΟΥ ΠΕΡΙΒΑΛΛΟΝΤΟΣ ΝΟΜΟΥ ΑΧΑΪΑΣ  
 Το διόγρασε συνοδεύει το Πλ.114 έγκριση πρακτικού του συμβουλίου.  
 Πάτρα 25.12.82  
 Γραμματέας

ΟΡΙΟΘΕΤΗΣΗ ΟΙΚΙΣΜΟΥ		Αριθμός σχεδίου
		Π-1.1
		ΚΑ 15.000
Συντάξη	Έλεγχος	Ημερ

Υπουργείο Χωροταξίας Οικισμού και Περιβαλλοντος  
 ΔΙΕΥΘΥΝΣΗ ΧΩΡΟΤΑΞΙΑΣ



**ΝΟΜΟΣ ΑΧΑΪΑΣ**  
 Οικισμός: **ΠΟΛΥΛΟΦΟ**

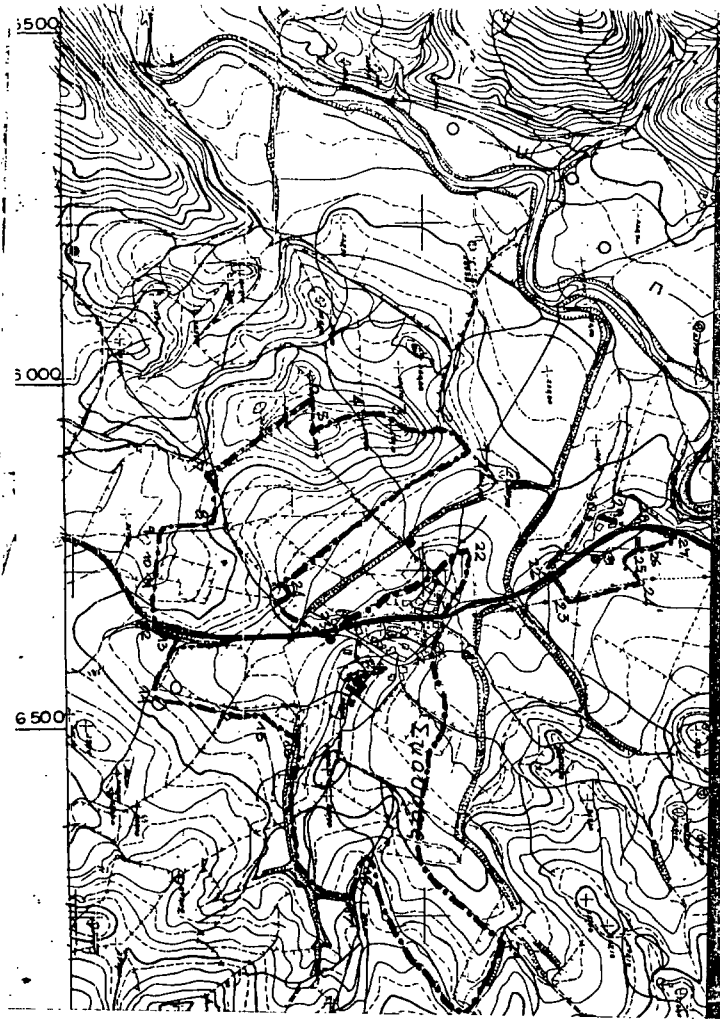
ΥΠΟΜΟΝΗ  
 ..... Οριο ΟΤΑ  
 ..... Οριο οικισμού  
 1:25 Ομορφότερο

Καθορίζουμε σε όριο επίσημου Πολυλόφο της κοινότητας Σανταμερίου σε έκταση περί μ. από το κέντρο του οικισμού με με την επιφύλαξη της έλευσης της παρ 2 του άρθρου 4 του νόμου 14.581 η.α. (Α.Δ.Δ/23.2.87)

ΣΥΜΒΟΥΛΙΟ ΧΩΡΟΤΑΞΙΑΣ ΟΙΚΙΣΜΟΥ ΠΕΡΙΒΑΛΛΟΝΤΟΣ ΝΟΜΟΥ ΑΧΑΪΑΣ  
 Το διόγρασε συνοδεύει το Πλ.114 έγκριση πρακτικού του συμβουλίου.  
 Πάτρα 25.9.82  
 Γραμματέας

ΟΡΙΟΘΕΤΗΣΗ ΟΙΚΙΣΜΟΥ		Αριθμός σχεδίου
		Π-1.1
		ΚΑ 15.000
Συντάξη	Έλεγχος	Ημερ

Υπουργείο Χωροταξίας Οικισμού και Περιβαλλοντος  
 ΔΙΕΥΘΥΝΣΗ ΧΩΡΟΤΑΞΙΑΣ



**ΝΟΜΟΣ ΑΧΑΪΑΣ**  
**ΟΙΚΙΣΜΟΣ ΣΚΟΥΡΑ**

ΥΠΟΔΗΜΕΙΑ

----- Οριο ΟΤΑ  
 - - - - - Οριο οικισμού  
 1 2 3 Ονομασίες

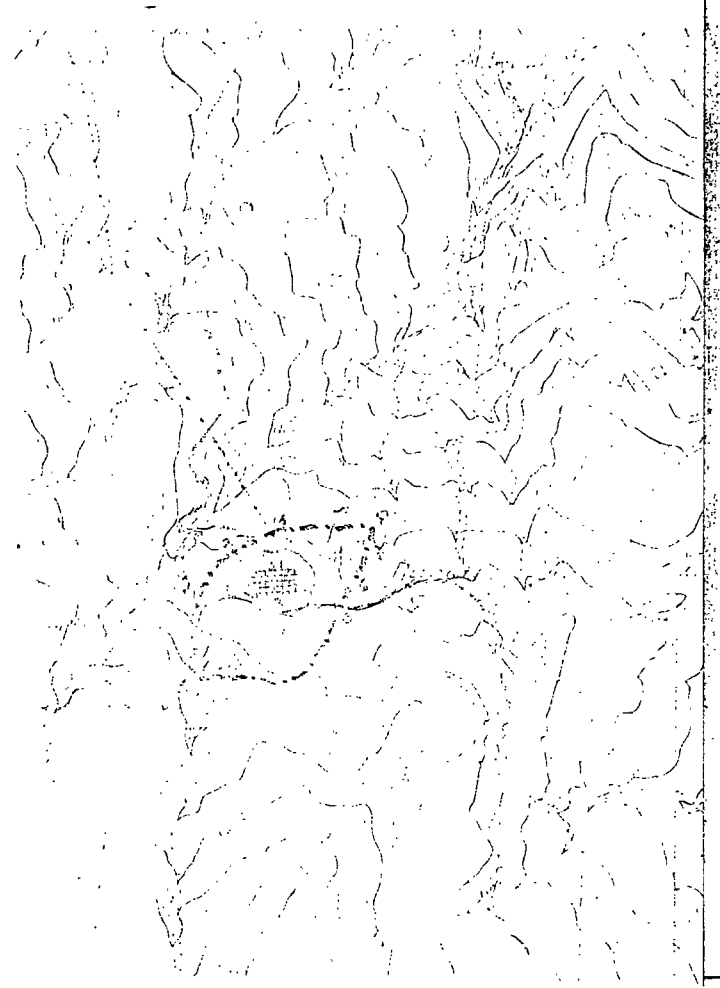
Καθορίζουμε τα όρια του οικισμού **Σκούρα** και.

**Σκούρα** 65 αμπελά 800 μ από το κέντρο του οικισμού με την επιφύλαξη των ελέγχων και παρ 2 του άρθρου 4 του από 14-9-87 π.δ. φ.ε.τ. 133 Δ/23-2-87

ΕΜΒΛΗΜΑ ΧΩΡΟΤΑΞΙΑΣ ΟΙΚΙΣΜΟΥ ΠΕΡΙΒΑΛΛΟΝΤΟΣ ΝΟΜΟΥ ΑΧΑΪΑΣ  
 Το διάγραμμο συνοδεύει το Π.114 όσπου είναι πρακτικού του οικισμού.  
 Πάτρα 25/9-87 Γραμματέας

<b>ΟΡΙΟΘΕΤΗΣΗ ΟΙΚΙΣΜΟΥ</b>		Αριθμός σχεδίου
		Π-1.1
		κλίμα 1:5000
Συντάξη	Ελεγχός	Ημερ

Υπουργείο Χωροταξίας Οικισμού και Περιβαλλοντος  
 ΔΙΕΥΘΥΝΣΗ ΧΩΡΟΤΑΞΙΑΣ



**ΝΟΜΟΣ ΑΧΑΪΑΣ**  
**ΟΙΚΙΣΜΟΣ ΠΙΤΙΤΣΑ**

ΥΠΟΔΗΜΕΙΑ

----- Οριο ΟΤΑ  
 - - - - - Οριο οικισμού  
 1 2 3 Ονομασίες

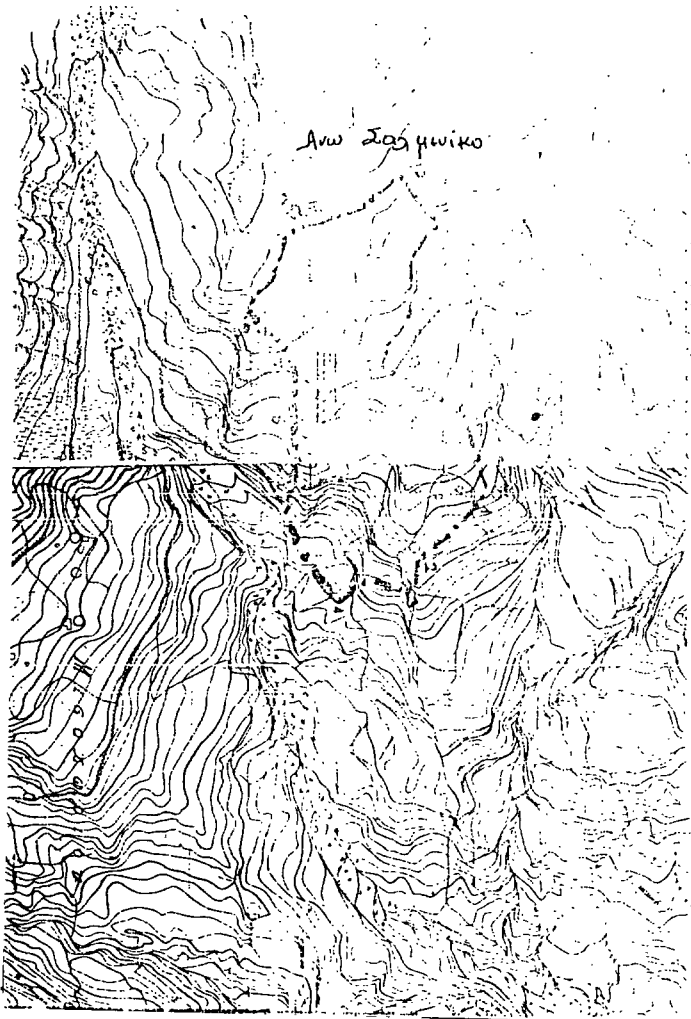
Καθορίζουμε τα όρια του οικισμού **Πιτίτσα** της Κοινότητας Πιτίτσας

**Πιτίτσας** 65 αμπελά 800 μ από το κέντρο του οικισμού με την επιφύλαξη των ελέγχων και παρ 2 του άρθρου 4 του από 14-9-87 π.δ. φ.ε.τ. 133 Δ/23-2-87

ΕΜΒΛΗΜΑ ΧΩΡΟΤΑΞΙΑΣ ΟΙΚΙΣΜΟΥ ΠΕΡΙΒΑΛΛΟΝΤΟΣ ΝΟΜΟΥ ΑΧΑΪΑΣ  
 Το διάγραμμο συνοδεύει το Π.114 όσπου είναι πρακτικού του οικισμού.  
 Πάτρα 25/9-87 Γραμματέας

<b>ΟΡΙΟΘΕΤΗΣΗ ΟΙΚΙΣΜΟΥ</b>		Αριθμός σχεδίου
		Π-1.1
		κλίμα 1:5000
Συντάξη	Ελεγχός	Ημερ

Υπουργείο Χωροταξίας Οικισμού και Περιβαλλοντος  
 ΔΙΕΥΘΥΝΣΗ ΧΩΡΟΤΑΞΙΑΣ



Ανω Σαγγηνικό

**ΝΟΜΟΣ ΑΧΑΪΑΣ**  
**ΟΙΚΙΣΜΟΣ: Ανω Σαγγηνικό**

ΥΠΟΜΗΝΗΜΑ

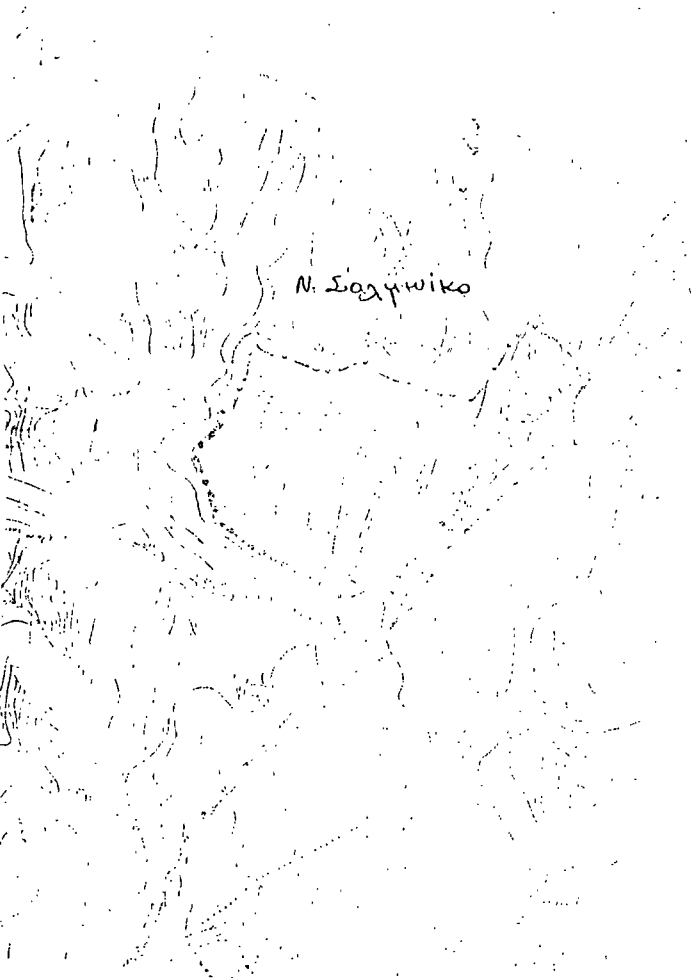
--- Οριο ΟΤΑ  
 --- Οριο οικισμού  
 1 2 3 Ονομασίες

Καθορίζουμε τα όρια του οικισμού **Ανω Σαγγηνικό** κοινότητας **Ν. Σαγγηνικού** σε ακτίνα 800 μ από το κέντρο του οικισμού με την επιφύλαξη των διατάξεων υπ αριθμ 2 και άρθρου 4 του από 14.9.87 π.δ. Φ.Ε.Κ. 133 Δ/23.2.87

ΕΜΒΛΗΜΑ ΧΩΡΟΤΑΞΙΑΣ ΟΙΚΙΣΜΟΥ ΠΕΡΙΒΑΛΛΟΝΤΟΣ ΝΟΜΟΥ ΑΧΑΪΑΣ  
 Το διάγραμμα συντάχθηκε το ΠΑΡΑΡΤΗΜΑ απόσπασμα πρακτικού του συμβουλίου Πάτρα 25/9-87 Γραμματέας

<b>ΟΡΙΟΘΕΤΗΣΗ ΟΙΚΙΣΜΟΥ</b>		Αριθμός σχεδίου
		Π-1.1
		ΚΛ 15.000
Σύνταξη	ΕΛΕΓΧΟΣ	Ημερ

Υπουργείο Χωροταξίας Οικισμού και Περιβαλλοντος  
 ΔΙΕΥΘΥΝΣΗ ΧΩΡΟΤΑΞΙΑΣ



Ν. Σαγγηνικό

**ΝΟΜΟΣ ΑΧΑΪΑΣ**  
**ΟΙΚΙΣΜΟΣ: Νέο Σαγγηνικό**

ΥΠΟΜΗΝΗΜΑ


--- Οριο ΟΤΑ  
 --- Οριο οικισμού  
 1 2 3 Ονομασίες

Καθορίζουμε τα όρια του οικισμού **Ν. Σαγγηνικού** κοινότητας **Ν. Σαγγηνικού** σε ακτίνα 800 μ από το κέντρο του οικισμού με την επιφύλαξη των διατάξεων υπ αριθμ 2 και άρθρου 4 του από 14.9.87 π.δ. Φ.Ε.Κ. 133 Δ/23.2.87

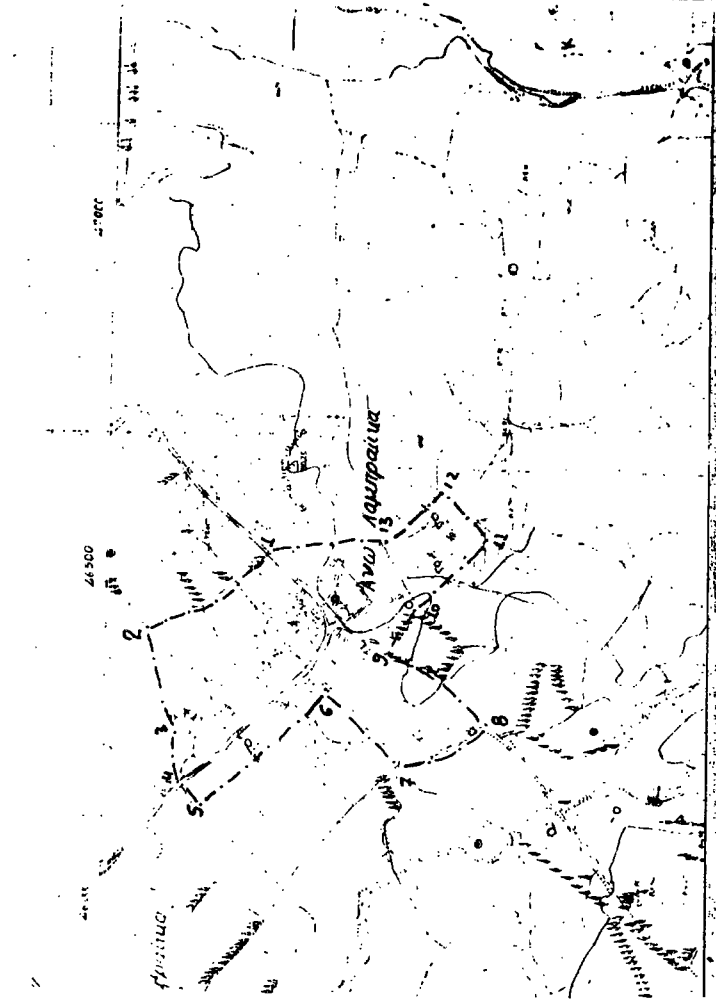
ΕΜΒΛΗΜΑ ΧΩΡΟΤΑΞΙΑΣ ΟΙΚΙΣΜΟΥ ΠΕΡΙΒΑΛΛΟΝΤΟΣ ΝΟΜΟΥ ΑΧΑΪΑΣ  
 Το διάγραμμα συντάχθηκε το ΠΑΡΑΡΤΗΜΑ απόσπασμα πρακτικού του συμβουλίου Πάτρα 25/9-87 Γραμματέας

<b>ΟΡΙΟΘΕΤΗΣΗ ΟΙΚΙΣΜΟΥ</b>		Αριθμός σχεδίου
		Π-1.1
		ΚΛ 15.000
Σύνταξη	ΕΛΕΓΧΟΣ	Ημερ


Υπουργείο Χωροταξίας Οικισμού και Περιβαλλοντος  
 ΔΙΕΥΘΥΝΣΗ ΧΩΡΟΤΑΞΙΑΣ



<p><b>ΝΟΜΟΣ ΑΧΑΪΑΣ</b>                  ΟΙΚΙΣΜΟΣ: <b>Ανω Λαφραϊκά</b></p>		
<p>ΥΠΟΜΟΝΗΜΑ                  Ομά ΟΤΑ                  Ομά Οικισμ.                  123 Ονομασία                  Καθορίζουμε τα όρια του οικισμού <b>Ανω Λαφραϊκά</b> κοντά <b>Πέτρα</b> σε απόσταση 500 μ. από το κέντρο του οικισμού με την επιφύλαξη των δίστων επί των αρθρών 4 και από 14.9.87 π.δ. Φ.ε.κ. 133 Δ/23-2-87</p>		
<p><b>ΟΡΙΟΘΕΤΗΣΗ ΟΙΚΙΣΜΟΥ</b></p>		<p>Αριθμός σχεδίου                  Π-1.1                  ΚΑ 15000                  Ημερ</p>
Συντάξη	Εκτύπωση	Ημερ
<p>Υπουργείο Χωροταξίας Οικισμού και Περιβαλλοντος                  ΔΙΕΥΘΥΝΣΗ ΧΩΡΟΤΑΞΙΑΣ</p>		



<p><b>ΝΟΜΟΣ ΑΧΑΪΑΣ</b>                  ΟΙΚΙΣΜΟΣ: <b>Ανω Λαφραϊκά</b></p>		
<p>ΥΠΟΜΟΝΗΜΑ                  Ομά ΟΤΑ                  Ομά Οικισμ.                  123 Ονομασία                  Καθορίζουμε τα όρια του οικισμού <b>Ανω Λαφραϊκά</b> κοντά <b>Πέτρα</b> σε απόσταση 500 μ. από το κέντρο του οικισμού με την επιφύλαξη των δίστων επί των αρθρών 4 και από 14.9.87 π.δ. Φ.ε.κ. 133 Δ/23-2-87</p>		
<p><b>ΟΡΙΟΘΕΤΗΣΗ ΟΙΚΙΣΜΟΥ</b></p>		<p>Αριθμός σχεδίου                  Π-1.1                  ΚΑ 15000                  Ημερ</p>
Συντάξη	Εκτύπωση	Ημερ
<p>Υπουργείο Χωροταξίας Οικισμού και Περιβαλλοντος                  ΔΙΕΥΘΥΝΣΗ ΧΩΡΟΤΑΞΙΑΣ</p>		



**ΝΟΜΟΣ ΑΧΑΪΑΣ**  
**ΟΙΚΙΣΜΟΣ: Λογοθέτι**

ΥΠΟΔΗΛΩΣΗ

--- Ομο ΟΙΑ  
 - - - Ομο οικισμός  
 123 Ονομασία

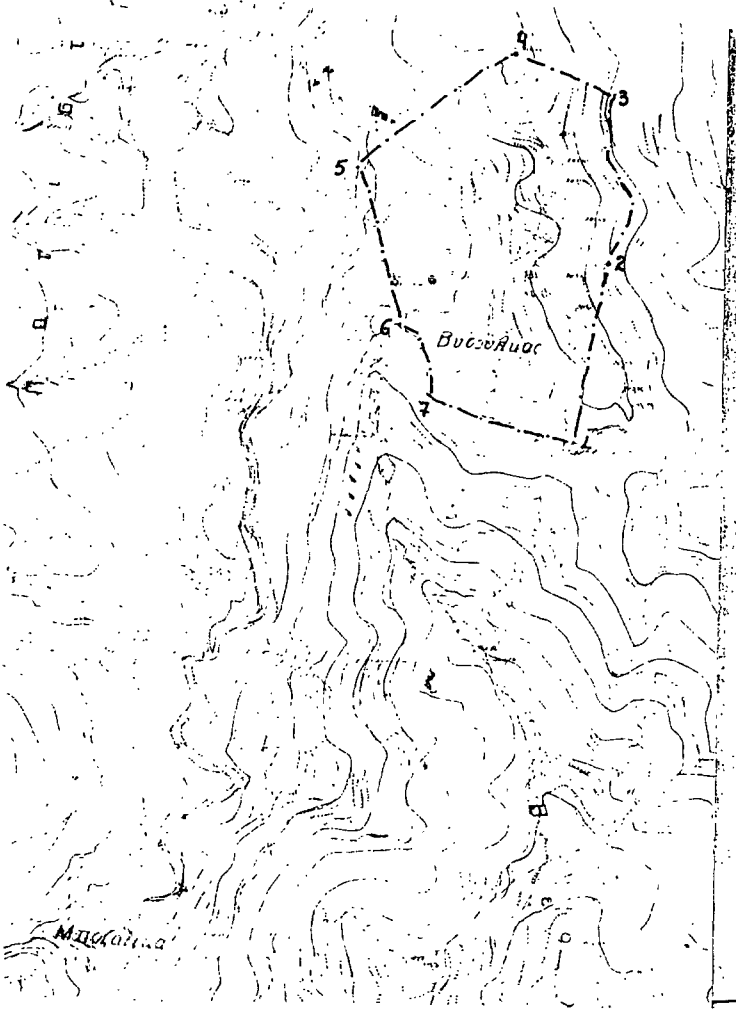
Καθιέρωσαμε τα όρια του οικισμού **Λογοθέτι** κοιν.

**Πετροκόφι** σε απόσταση 800 μ από το κέντρο του οικισμού με την επιφύλαξη των δόσεων και περί 2 πετρών 1 και 2 από 14-4-87 η α αριθμ 155 Δ/23-2-87

ΣΥΜΒΟΥΛΙΟ ΧΩΡΟΤΑΞΙΑΣ ΟΙΚΙΣΜΟΥ ΠΕΡΙΒΑΛΛΟΝΤΟΣ ΝΟΜΟΥ ΑΧΑΪΑΣ  
 Το διάγραμμα συνοδεύει το ΠΛΗΜ απόσπασμα πρακτικού του συμβουλίου.  
 Πέτρα 25/9-87 Γραμματέας

<b>ΟΡΙΟΘΕΤΗΣΗ ΟΙΚΙΣΜΟΥ</b>		Αριθμός σχεδίου
		Π-1.1
Συντάξη	ΕΛΛΕΓΓΟΣ	ημερ
		κλ 15.000

Υπουργείο Χωροταξίας Οικισμού και Περιβαλλοντος  
 ΔΙΕΥΘΥΝΣΗ ΧΩΡΟΤΑΞΙΑΣ



**ΝΟΜΟΣ ΑΧΑΪΑΣ**  
**ΟΙΚΙΣΜΟΣ: Βουδοίκα**

ΥΠΟΔΗΛΩΣΗ

--- Ομο ΟΙΑ  
 - - - Ομο οικισμός  
 123 Ονομασία

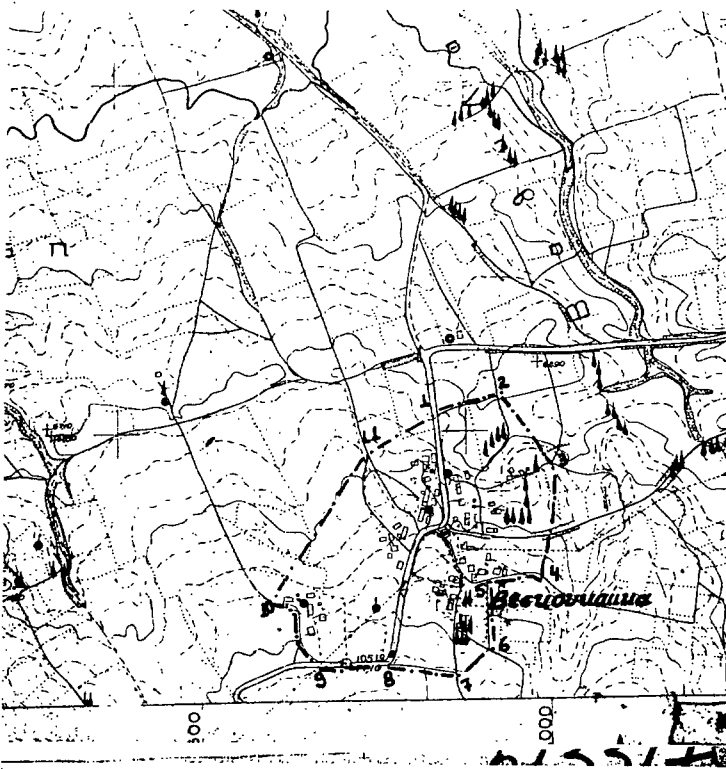
Καθιέρωσαμε τα όρια του οικισμού **Βουδοίκα** κοιν.

**Πετροκοφίον** σε απόσταση 800 μ από το κέντρο του οικισμού με την επιφύλαξη των δόσεων και περί 2 πετρών 1 και 2 από 14-9-87 η α αριθμ 133 Δ/23-2-87

ΣΥΜΒΟΥΛΙΟ ΧΩΡΟΤΑΞΙΑΣ ΟΙΚΙΣΜΟΥ ΠΕΡΙΒΑΛΛΟΝΤΟΣ ΝΟΜΟΥ ΑΧΑΪΑΣ  
 Το διάγραμμα συνοδεύει το ΠΛΗΜ απόσπασμα πρακτικού του συμβουλίου.  
 Πέτρα 25-9-87 Γραμματέας

<b>ΟΡΙΟΘΕΤΗΣΗ ΟΙΚΙΣΜΟΥ</b>		Αριθμός σχεδίου
		Π-1.1
Συντάξη	ΕΛΛΕΓΓΟΣ	ημερ
		κλ 15.000

Υπουργείο Χωροταξίας Οικισμού και Περιβαλλοντος  
 ΔΙΕΥΘΥΝΣΗ ΧΩΡΟΤΑΞΙΑΣ



ΝΟΜΟΣ ΑΧΑΪΑΣ  
 ΟΙΚΙΣΜΟΣ: Βεσίουκάλια

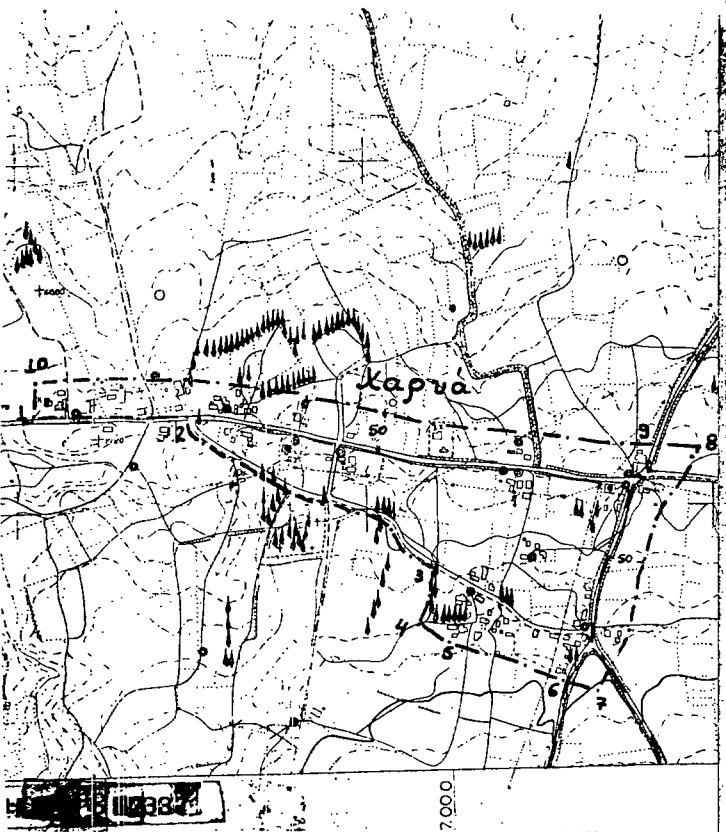
ΥΠΟΜΟΝΗ  
 - - - - - Όριο ΟΤΑ  
 - - - - - Όριο οικισμού  
 1 2 3 Όμοιοτητα

Καθορίζεται το όριο του οικισμού Βεσίουκάλια κοινότητας Πετροχωρίου σε απόσταση 850 μ. από το κέντρο του οικισμού με την επιφύλαξη των ελέγχων επί των άρθρων 4 και από Ν.Α. 87 η.α. Φ.Κ. 133 Δ/23-2-87

ΣΥΜΒΟΥΛΙΟ ΧΩΡΟΤΑΞΙΑΣ ΟΙΚΙΣΜΟΥ ΠΕΡΙΒΑΛΛΟΝΤΟΣ ΝΟΜΟΥ ΑΧΑΪΑΣ  
 Το διάγραμμο συνοδεύει το ... Π.Α. 714 ... απόφαση πρακτικού του συμβουλίου.  
 Πάτρα 25.9.87  
 Γραμματέας

ΟΡΙΟΘΕΤΗΣΗ ΟΙΚΙΣΜΟΥ		Αριθμός σχεδίου
		Π-1.1
		ΚΑ 15.060
Συντάξη	Έγκριση	Ημερ

Υπουργείο Χωροταξίας Οικισμού και Περιβάλλοντος  
 ΔΙΛΥΟΥΣΗ ΧΩΡΟΤΑΞΙΑΣ



ΝΟΜΟΣ ΑΧΑΪΑΣ  
 ΟΙΚΙΣΜΟΣ: Καρνά

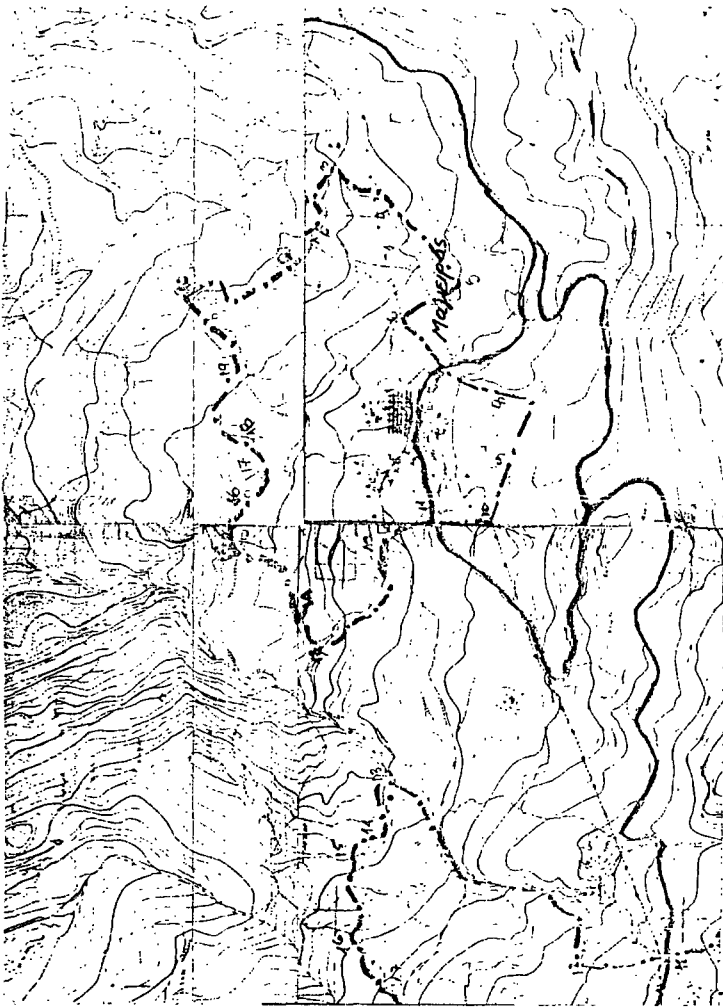
ΥΠΟΜΟΝΗ  
 - - - - - Όριο ΟΤΑ  
 - - - - - Όριο οικισμού  
 1 2 3 Όμοιοτητα

Καθορίζεται το όριο του οικισμού Καρνά κοινότητας Πετροχωρίου σε απόσταση 850 μ. από το κέντρο του οικισμού με την επιφύλαξη των ελέγχων επί των άρθρων 4 και από Ν.Α. 87 η.α. Φ.Κ. 133 Δ/23-2-87

ΣΥΜΒΟΥΛΙΟ ΧΩΡΟΤΑΞΙΑΣ ΟΙΚΙΣΜΟΥ ΠΕΡΙΒΑΛΛΟΝΤΟΣ ΝΟΜΟΥ ΑΧΑΪΑΣ  
 Το διάγραμμο συνοδεύει το ... Π.Α. 714 ... απόφαση πρακτικού του συμβουλίου.  
 Πάτρα 25.9.87  
 Γραμματέας

ΟΡΙΟΘΕΤΗΣΗ ΟΙΚΙΣΜΟΥ		Αριθμός σχεδίου
		Π-1.1
		ΚΑ 15.060
Συντάξη	Έγκριση	Ημερ

Υπουργείο Χωροταξίας Οικισμού και Περιβάλλοντος  
 ΔΙΛΥΟΥΣΗ ΧΩΡΟΤΑΞΙΑΣ



ΝΟΜΟΣ ΑΧΑΪΑΣ  
Οικισμός: **Μαγείρας**

ΠΟΛΙΤΕΥΜΑ

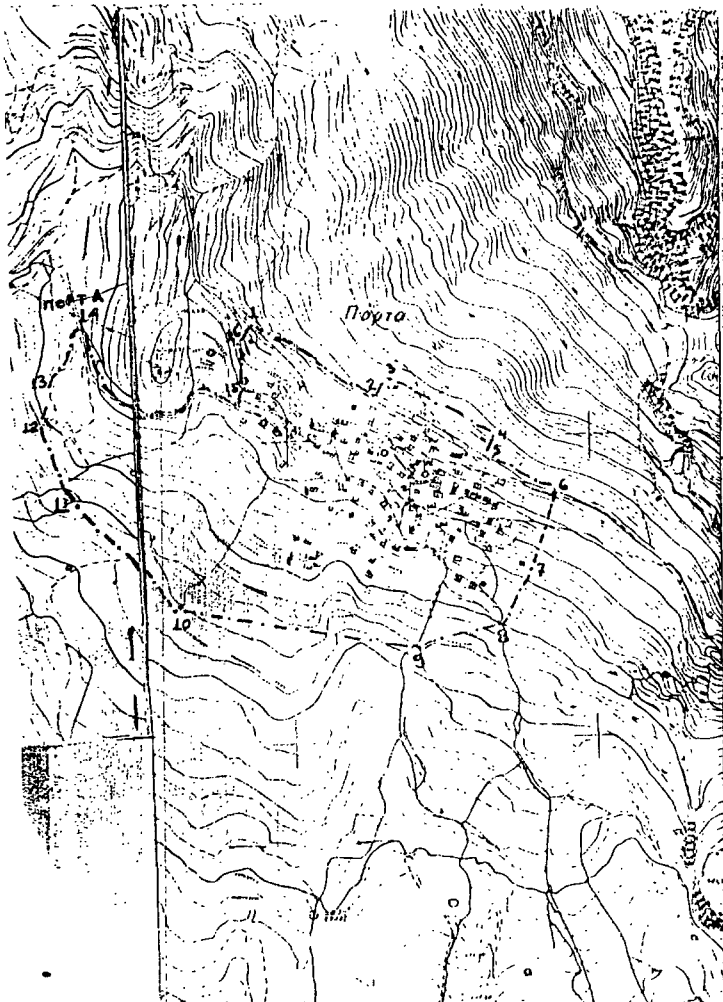
--- Ομο ΟΙΑ  
--- Ομο οικισμ.  
123 Ονομασία

Καθορίζουμε τα όρια του οικισμού **Μαγείρας** κοιν. **Μαγείρας** 162 εκτάκων 800 μ. από το κέντρο του οικισμού με την επιφύλαξη των διατάξεων υπ αριθμ 2 και αριθμ 4 του από 14-9-87 π.δ. Δ/κε 133 Δ/23-2-87

ΣΥΜΒΟΥΛΙΟ ΧΩΡΟΤΑΞΙΑΣ ΟΙΚΙΣΜΟΥ ΠΕΡΙΒΑΛΛΟΝΤΟΣ ΝΟΜΟΥ ΑΧΑΪΑΣ  
Το διάγραμμο συνοδεύει το Π.1.14 από ποινική πρακτική του συμβουλίου.  
Πάτρα 25-9-87  
Γραμματέας

ΟΡΙΟΘΕΤΗΣΗ ΟΙΚΙΣΜΟΥ		Αριθμός σχεδίου
		Π-1.1
		ΚΑ 15000
Συντάξη	ΕΛΛΕΓΧΟΣ	Ημερ

Υπουργείο Χωροταξίας Οικισμού και Περιβαλλοντος  
ΔΙΕΥΘΥΝΣΗ ΧΩΡΟΤΑΞΙΑΣ



ΝΟΜΟΣ ΑΧΑΪΑΣ  
Οικισμός: **Πορτάς**

ΠΟΛΙΤΕΥΜΑ

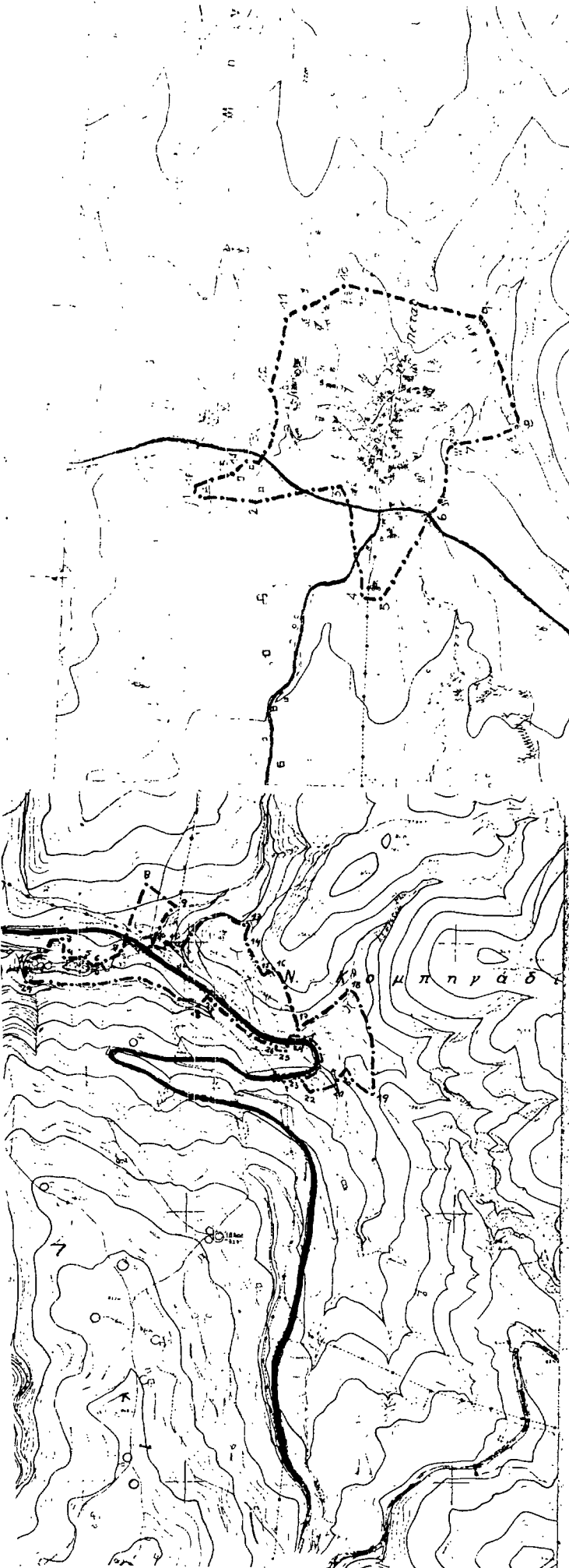
--- Ομο ΟΙΑ  
--- Ομο οικισμ.  
123 Ονομασία

Καθορίζουμε τα όρια του οικισμού **Πορτάς** της Κοινότητας **Πορτών** 162 εκτάκων 800 μ. από το κέντρο του οικισμού με την επιφύλαξη των διατάξεων υπ αριθμ 2 και αριθμ 4 του από 14-9-87 π.δ. Δ/κε 133 Δ/23-2-87

ΣΥΜΒΟΥΛΙΟ ΧΩΡΟΤΑΞΙΑΣ ΟΙΚΙΣΜΟΥ ΠΕΡΙΒΑΛΛΟΝΤΟΣ ΝΟΜΟΥ ΑΧΑΪΑΣ  
Το διάγραμμο συνοδεύει το Π.1.14 από ποινική πρακτική του συμβουλίου.  
Πάτρα 25-9-87  
Γραμματέας

ΟΡΙΟΘΕΤΗΣΗ ΟΙΚΙΣΜΟΥ		Αριθμός σχεδίου
		Π-1.1
		ΚΑ 15000
Συντάξη	ΕΛΛΕΓΧΟΣ	Ημερ

Υπουργείο Χωροταξίας Οικισμού και Περιβαλλοντος  
ΔΙΕΥΘΥΝΣΗ ΧΩΡΟΤΑΞΙΑΣ



ΝΟΜΟΣ ΑΧΑΪΑΣ  
Οικισμός Πέτας

ΥΠΟΜΟΝΗΛΙΑ  
 - - - - - Όριο ΟΤΑ  
 ······ Όριο οικισμού  
 1:2 Ονομασία  
 Καθορίσαμε τα όρια και ανεγείρει Πέτας ως κοινότητα  
 Πέτα σε ακτίνα 800 μ από το κέντρο του οικισμού με την επιφύλαξη των ελέγχων και των άρθρων 4 του από 14.9.87 και της 133 Δ/22-2-87

ΣΥΜΒΟΥΛΙΟ ΧΩΡΟΤΑΞΙΑΣ ΟΙΚΙΣΜΟΥ ΠΕΡΙΒΑΛΛΟΝΤΟΣ ΝΟΜΟΥ ΑΧΑΪΑΣ  
 Το διόγραφο συνοδεύει το Π.1/14 από πολεοδομικό πρακτικό του συμβουλίου.  
 Πάτρα 25.4.87  
 Γραμματέας

ΟΡΙΘΜΕΤΗΣΗ ΟΙΚΙΣΜΟΥ	Αριθμός σχεδίου
	Π-1.1
Συντάξη	ΚΑ 15.000
Εγκριση	ΗΜΕΡ

Υπουργείο Χωροταξίας Οικισμού και Περιβαλλοντος  
ΔΙΕΥΘΥΝΣΗ ΧΩΡΟΤΑΞΙΑΣ

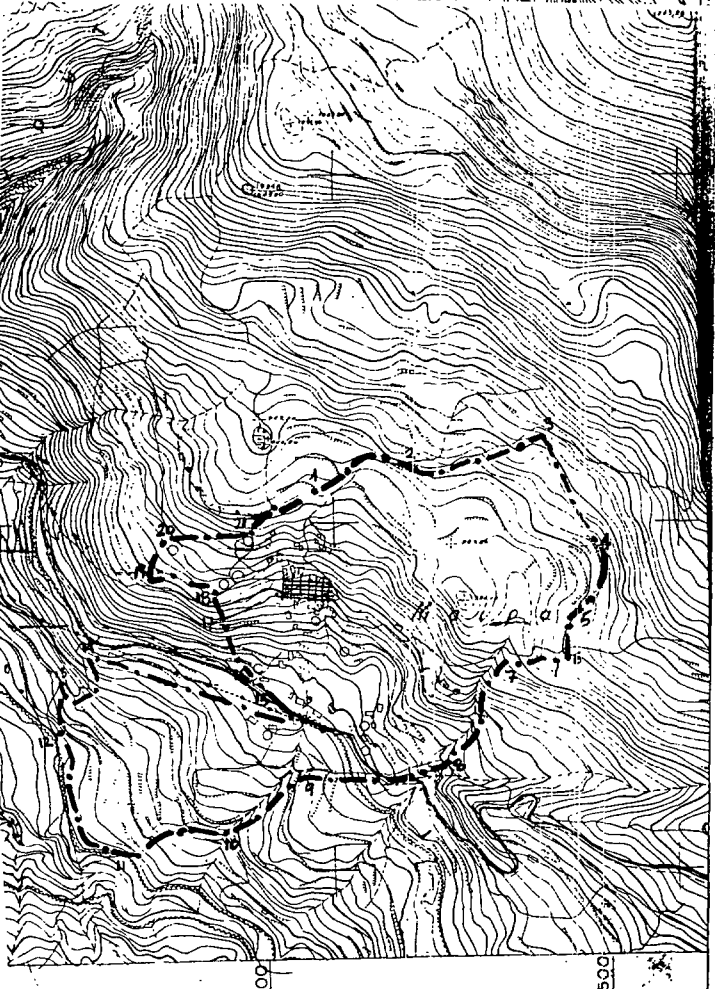
ΝΟΜΟΣ ΑΧΑΪΑΣ  
Οικισμός ΝΕΟ ΚΟΜΠΗΓΑΔΙ

ΥΠΟΜΟΝΗΛΙΑ  
 - - - - - Όριο ΟΤΑ  
 ······ Όριο οικισμού  
 1:23 Ονομασία  
 Καθορίσαμε τα όρια και ανεγείρει Νέο Κομπηγάδι ως κοινότητα Νέο Κομπηγάδι σε ακτίνα 800 μ από το κέντρο του οικισμού με την επιφύλαξη των ελέγχων και των άρθρων 4 του από 14.9.87 και της 133 Δ/22-2-87

ΣΥΜΒΟΥΛΙΟ ΧΩΡΟΤΑΞΙΑΣ ΟΙΚΙΣΜΟΥ ΠΕΡΙΒΑΛΛΟΝΤΟΣ ΝΟΜΟΥ ΑΧΑΪΑΣ  
 Το διόγραφο συνοδεύει το Π.1/14 από πολεοδομικό πρακτικό του συμβουλίου.  
 Πάτρα 25.4.87  
 Γραμματέας

ΟΡΙΘΜΕΤΗΣΗ ΟΙΚΙΣΜΟΥ	Αριθμός σχεδίου
	Π-1.1
Συντάξη	ΚΑ 15.000
Εγκριση	ΗΜΕΡ

Υπουργείο Χωροταξίας Οικισμού και Περιβαλλοντος  
ΔΙΕΥΘΥΝΣΗ ΧΩΡΟΤΑΞΙΑΣ



ΝΟΜΟΣ ΑΧΑΪΑΣ  
ΟΙΚΙΣΜΟΣ ΠΛΑΤΑΝΟΣ

ΥΠΟΒΗΤΗΡΙΑ  
--- Οριο ΟΤΑ  
- - - - Οριο οικισμού  
123 Ονομασία:  
Καθορίζεται τα όρια του οικισμού Πλάτανος της κοινότητας  
Νέου Κορινθιακού σε έκταση 800 μ. από το κέντρο του οικισμού  
με μέγιστη επιφάνεια των 21 στρεμμάτων περί 2 περί  
αρθρών 1 και 2 από 14.0.87 η.α. αριθ. 133 Δ/23.2.87

ΣΥΜΒΟΛΙΟ ΧΩΡΟΤΑΞΙΑΣ ΟΙΚΙΣΜΟΥ  
ΠΕΡΙΒΑΛΛΟΝΤΟΣ ΝΟΜΟΥ ΑΧΑΪΑΣ  
Τό διαγρ. συνοβίει τό  
πλ. 1/14 έπ. 4000 ποσ. 1  
πρακτικό του συμβουλίου.  
Πάτρα 25/4/87  
Γραμματέας

ΟΡΙΟΘΕΤΗΣΗ ΟΙΚΙΣΜΟΥ		Αριθμός σχεδίου Π-11
		ΚΑ 15000
Συντάξη	Επιτάγη	Ημερ

Υπουργείο Χωροταξίας Οικισμού και Περιβάλλοντος  
ΔΙΕΥΘΥΝΣΗ ΧΩΡΟΤΑΞΙΑΣ

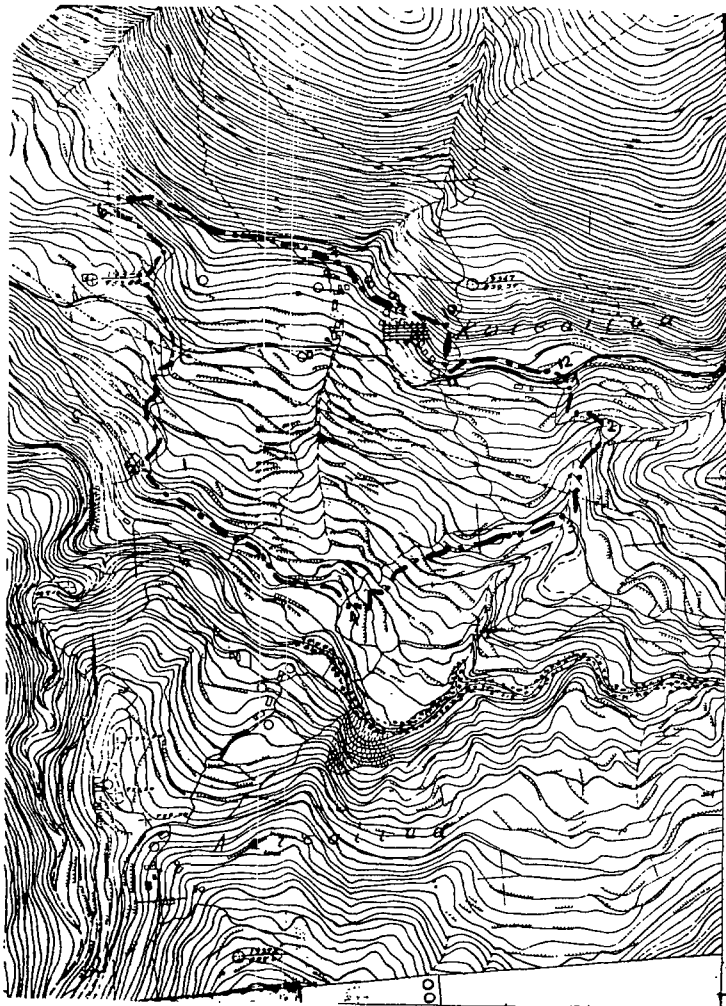
ΝΟΜΟΣ ΑΧΑΪΑΣ  
ΟΙΚΙΣΜΟΣ ΜΟΙΡΑ

ΥΠΟΒΗΤΗΡΙΑ  
--- Οριο ΟΤΑ  
- - - - Οριο οικισμού  
123 Ονομασία:  
Καθορίζεται τα όρια του οικισμού Μοίρα της κοινότητας  
Μοίρας σε έκταση 800 μ. από το κέντρο του οικισμού  
με μέγιστη επιφάνεια των 21 στρεμμάτων περί 2 περί  
αρθρών 1 και 2 από 14.0.87 η.α. αριθ. 133 Δ/23.2.87

ΣΥΜΒΟΛΙΟ ΧΩΡΟΤΑΞΙΑΣ ΟΙΚΙΣΜΟΥ  
ΠΕΡΙΒΑΛΛΟΝΤΟΣ ΝΟΜΟΥ ΑΧΑΪΑΣ  
Τό διαγρ. συνοβίει τό  
πλ. 1/14 έπ. 4000 ποσ. 1  
πρακτικό του συμβουλίου.  
Πάτρα 25/4/87  
Γραμματέας

ΟΡΙΟΘΕΤΗΣΗ ΟΙΚΙΣΜΟΥ		Αριθμός σχεδίου Π-11
		ΚΑ 15000
Συντάξη	Επιτάγη	Ημερ

Υπουργείο Χωροταξίας Οικισμού και Περιβάλλοντος  
ΔΙΕΥΘΥΝΣΗ ΧΩΡΟΤΑΞΙΑΣ



**ΝΟΜΟΣ ΑΧΑΪΑΣ**  
**Οικισμός ΓΚΟΤΣΑΪΚΑ**

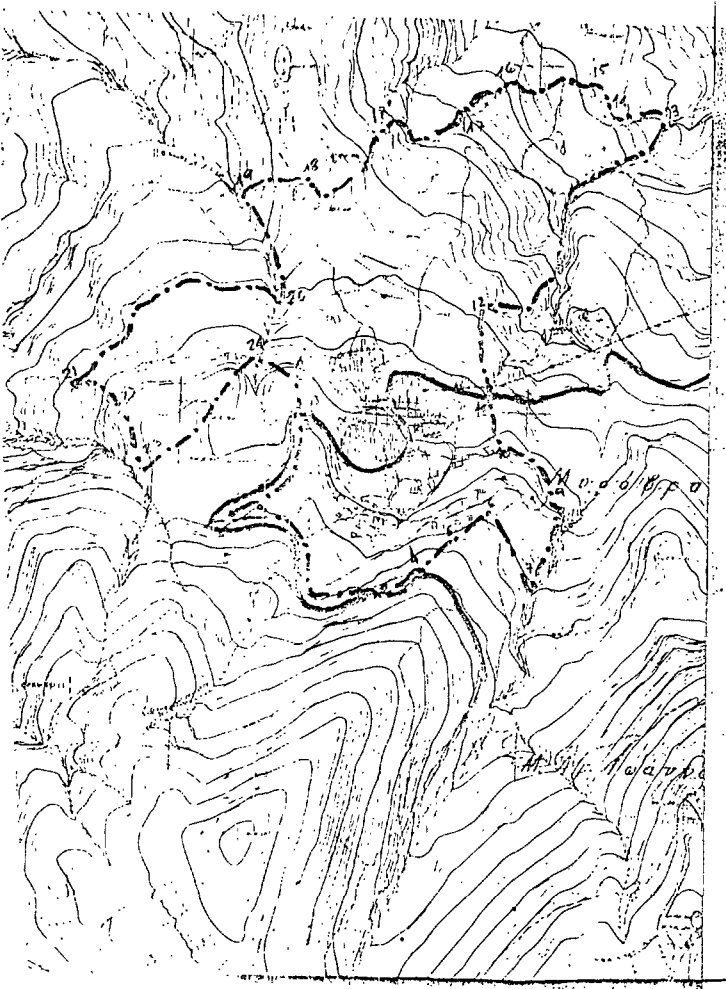
ΥΠΟΛΗΠΤΗΙΑ  
 - - - - - Όριο ΟΤΑ  
 - - - - - Όριο οικισμού  
 1:25 Ομοσπονδία

Καθορίζουμε τα όρια του οικισμού Γκοτσαίικα της Κοινότητας Κοιρας σε συνολικά 2800 μ. από το κέντρο του οικισμού με την επιφύλαξη των δέσεων και παρ. 2 των άρθρων 4 και 504 14.9.87 π.δ. Φ.Ε.Κ. 133 Δ/23-2.87

ΣΥΜΒΟΥΛΙΟ ΧΩΡΟΤΑΞΙΑΣ ΟΙΚΙΣΜΟΥ ΠΕΡΙΒΑΛΛΟΝΤΟΣ ΝΟΜΟΥ ΑΧΑΪΑΣ  
 Το διάγραμμα συνοδεύει το Π.1111 απόσπασμα πρακτικού του συμβουλίου.  
 Πάτρα 25.9.87  
 Γραμματέας

<b>ΟΡΙΟΘΕΤΗΣΗ ΟΙΚΙΣΜΟΥ</b>		Αριθμός σχεδίου
		Π-11
		ΚΑ 15000
Συντάξη	Έγκριση	Ημερ

Υπουργείο Χωροταξίας Οικισμού και Περιβαλλοντος  
 ΔΙΕΥΘΥΝΣΗ ΧΩΡΟΤΑΞΙΑΣ



**ΝΟΜΟΣ ΑΧΑΪΑΣ**  
**Οικισμός Μυροβρον**

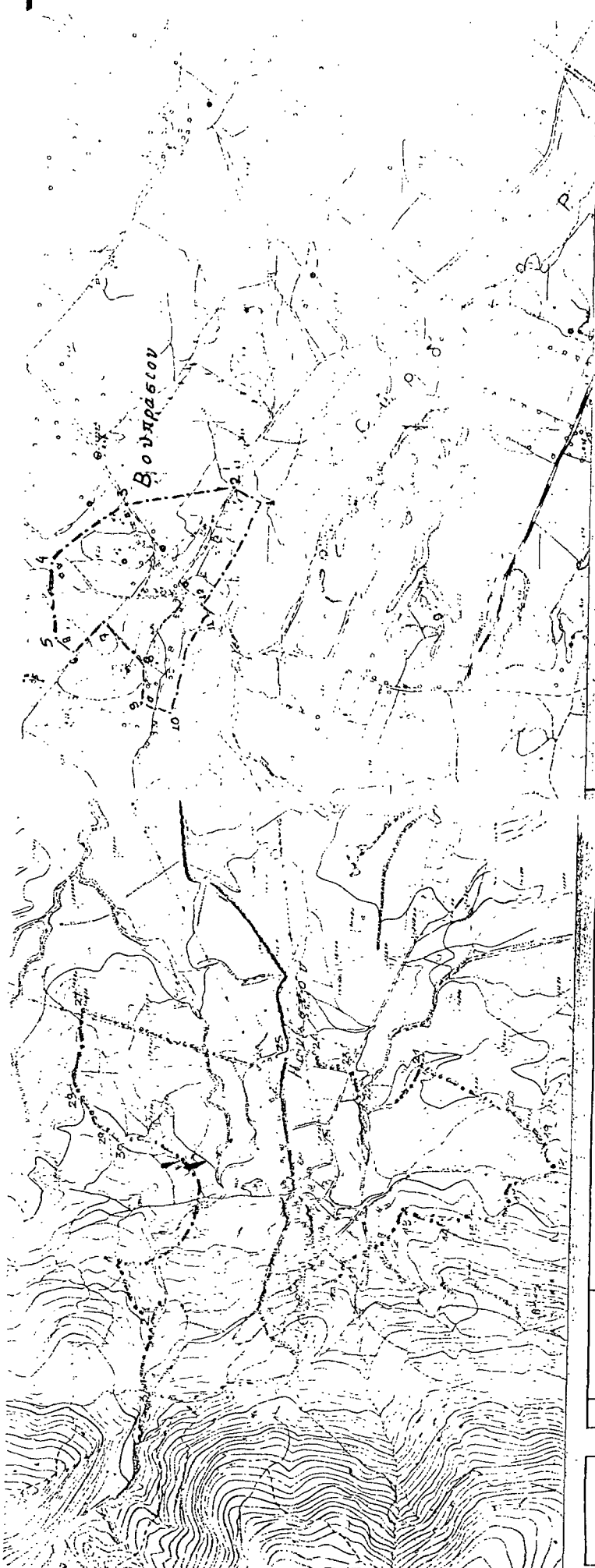
ΥΠΟΛΗΠΤΗΙΑ  
 - - - - - Όριο ΟΤΑ  
 - - - - - Όριο οικισμού  
 1:25 Ομοσπονδία

Καθορίζουμε τα όρια του οικισμού Μυροβρον και Κοιν. Μυροβρον σε συνολικά 2800 μ. από το κέντρο του οικισμού με την επιφύλαξη των δέσεων και παρ. 2 των άρθρων 4 και 504 14.9.87 π.δ. Φ.Ε.Κ. 133 Δ/23-2.87

ΣΥΜΒΟΥΛΙΟ ΧΩΡΟΤΑΞΙΑΣ ΟΙΚΙΣΜΟΥ ΠΕΡΙΒΑΛΛΟΝΤΟΣ ΝΟΜΟΥ ΑΧΑΪΑΣ  
 Το διάγραμμα συνοδεύει το Π.1111 απόσπασμα πρακτικού του συμβουλίου.  
 Πάτρα 25.9.87  
 Γραμματέας

<b>ΟΡΙΟΘΕΤΗΣΗ ΟΙΚΙΣΜΟΥ</b>		Αριθμός σχεδίου
		Π-11
		ΚΑ 15000
Συντάξη	Έγκριση	Ημερ

Υπουργείο Χωροταξίας Οικισμού και Περιβαλλοντος  
 ΔΙΕΥΘΥΝΣΗ ΧΩΡΟΤΑΞΙΑΣ



ΝΟΜΟΣ ΑΧΑΪΑΣ  
 Οικισμός: Βουλογράσιον

ΥΠΟΔΗΜΗΤΙΑ  
 --- Οριο ΟΤΑ  
 --- Οριο οικισμού  
 1:25 Ονομασία

Καθορίζουμε τα όρια και περιεχόμενα Βουλογράσιον κοιν.  
 Μετοχίου σε συνολικά 8000 μ. από το κέντρο του οικισμού με και επιφύλαξη των δέξια επί παρ 2 και άρθρου 4 του από 14.9.87 π.δ.φ.κ. 132.Δ/23.2.87

ΣΥΜΒΟΥΛΙΟ ΧΩΡΟΤΑΞΙΑΣ ΟΙΚΙΣΜΟΥ ΠΕΡΙΒΑΛΛΟΝΤΟΣ ΝΟΜΟΥ ΑΧΑΪΑΣ  
 Το διάγραμμα συνοδεύει το ... Π.1.14 απόφαση πρακτικού του συμβουλίου.  
 Πάτρα 25-11-87  
 Γραμματέας

ΟΡΙΟΘΕΤΗΣΗ ΟΙΚΙΣΜΟΥ		Αριθμός σχεδίου
		Π-1.1
		ΚΑ 1:5.000
Συντάξη	ΕΛΕΓΧΟΣ	ΗΜΕΡ

Υπουργείο Χωροταξίας Οικισμού και Περιβαλλοντος  
 ΔΙΕΥΘΥΝΣΗ ΧΩΡΟΤΑΞΙΑΣ

ΝΟΜΟΣ ΑΧΑΪΑΣ  
 Οικισμός: ΜΑΝΕΣΣΙ

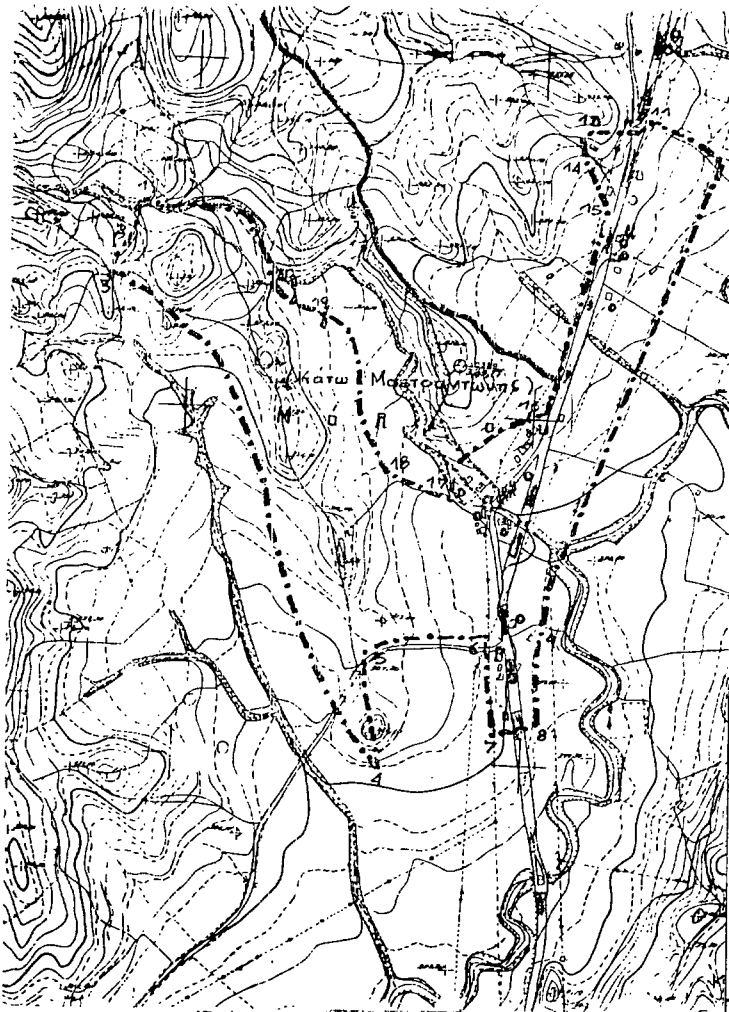
ΥΠΟΔΗΜΗΤΙΑ  
 --- Οριο ΟΤΑ  
 --- Οριο οικισμού  
 1:25 Ονομασία

Καθορίζουμε τα όρια και περιεχόμενα Μάνεσσι και Κοινότυπας Μανέσσιου σε συνολικά 8000 μ. από το κέντρο του οικισμού με και επιφύλαξη των δέξια επί παρ 2 και άρθρου 4 του από 14.9.87 π.δ.φ.κ. 132.Δ/23.2.87

ΣΥΜΒΟΥΛΙΟ ΧΩΡΟΤΑΞΙΑΣ ΟΙΚΙΣΜΟΥ ΠΕΡΙΒΑΛΛΟΝΤΟΣ ΝΟΜΟΥ ΑΧΑΪΑΣ  
 Το διάγραμμα συνοδεύει το ... Π.1.14 απόφαση πρακτικού του συμβουλίου.  
 Πάτρα 25-11-87  
 Γραμματέας

ΟΡΙΟΘΕΤΗΣΗ ΟΙΚΙΣΜΟΥ		Αριθμός σχεδίου
		Π-1.1
		ΚΑ 1:5.000
Συντάξη	ΕΛΕΓΧΟΣ	ΗΜΕΡ

Υπουργείο Χωροταξίας Οικισμού και Περιβαλλοντος  
 ΔΙΕΥΘΥΝΣΗ ΧΩΡΟΤΑΞΙΑΣ



**ΝΟΜΟΣ ΑΧΑΪΑΣ**  
**ΟΙΚΙΣΜΟΣ ΚΑΤΩ ΜΑΣΤΡΑΝΤΩΝΗ**

ΥΠΟΚΙΝΗΤΑ  
 - - - - - Όριο ΟΙΑ  
 - · - · - · Όριο οικισμού  
 1 2 3 Ομορίθμια

Καθορίζουμε τα όρια του οικισμού Κάτω Μαστραντώνη της Κοινότητας Μασεβίου σε έκταση 800 μ από το κέντρο του οικισμού με την επιφύλαξη των δόσεων επί των οποίων αριθμ. 4 του από 14-9-87 Π.Δ. Φ.Π.Κ. 133 Δ/23-2-87

ΣΥΜΒΟΥΛΙΟ ΧΩΡΟΤΑΞΙΑΣ ΟΙΚΙΣΜΟΥ ΠΕΡΙΒΑΛΛΟΝΤΟΣ ΝΟΜΟΥ ΑΧΑΪΑΣ  
 Το διάγραμμα συνοδεύει το Π.Δ. 133/87 από ποσοστό πρακτικού του συμβουλίου.  
 Πάτρα 25-9-87

**ΟΡΙΟΘΕΤΗΣΗ ΟΙΚΙΣΜΟΥ**

Αριθμός σχεδίου

Π-11

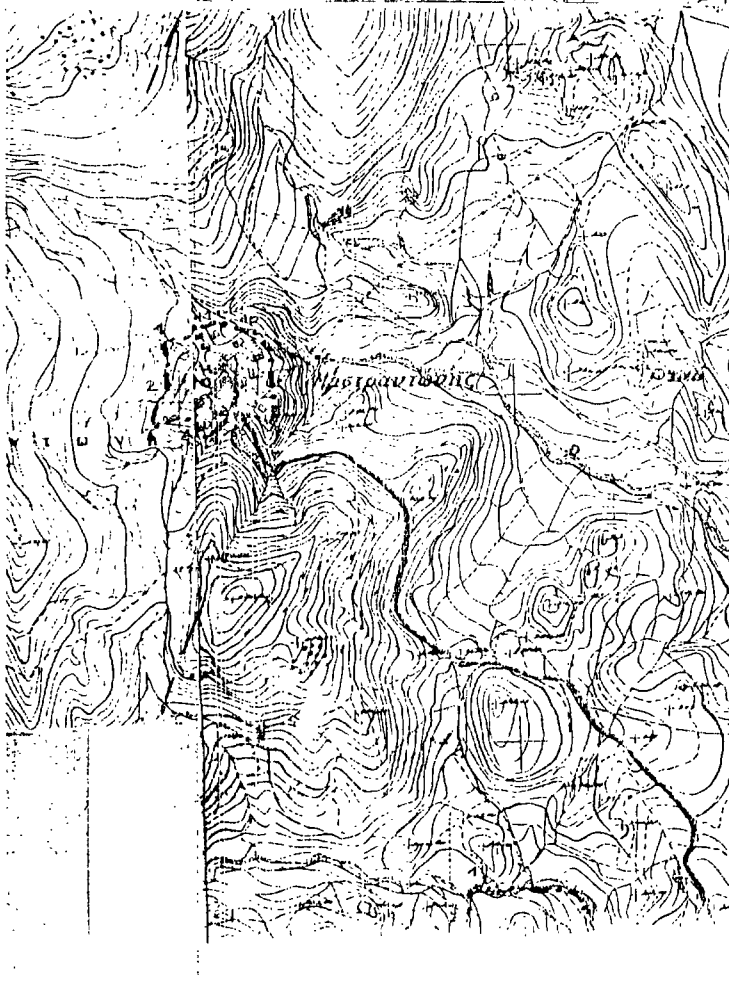
ΚΑ 15 000

Συντάξη

ΥΠΟΥΡΓΟΣ

Πάτρα

Υπουργείο Χωροταξίας Οικισμού και Περιβαλλοντος  
 ΔΙΕΥΘΥΝΣΗ ΧΩΡΟΤΑΞΙΑΣ



**ΝΟΜΟΣ ΑΧΑΪΑΣ**  
**ΟΙΚΙΣΜΟΣ ΜΑΣΤΡΑΝΤΩΝΗ**

ΥΠΟΚΙΝΗΤΑ  
 - - - - - Όριο ΟΙΑ  
 - · - · - · Όριο οικισμού  
 1 2 3 Ομορίθμια

Καθορίζουμε τα όρια του οικισμού Μαστραντώνη της Κοινότητας Μασεβίου σε έκταση 800 μ από το κέντρο του οικισμού με την επιφύλαξη των δόσεων επί των οποίων αριθμ. 4 του από 14-9-87 Π.Δ. Φ.Π.Κ. 133 Δ/23-2-87

ΣΥΜΒΟΥΛΙΟ ΧΩΡΟΤΑΞΙΑΣ ΟΙΚΙΣΜΟΥ ΠΕΡΙΒΑΛΛΟΝΤΟΣ ΝΟΜΟΥ ΑΧΑΪΑΣ  
 Το διάγραμμα συνοδεύει το Π.Δ. 133/87 από ποσοστό πρακτικού του συμβουλίου.  
 Πάτρα 25-9-87

**ΟΡΙΟΘΕΤΗΣΗ ΟΙΚΙΣΜΟΥ**

Αριθμός σχεδίου

Π-11

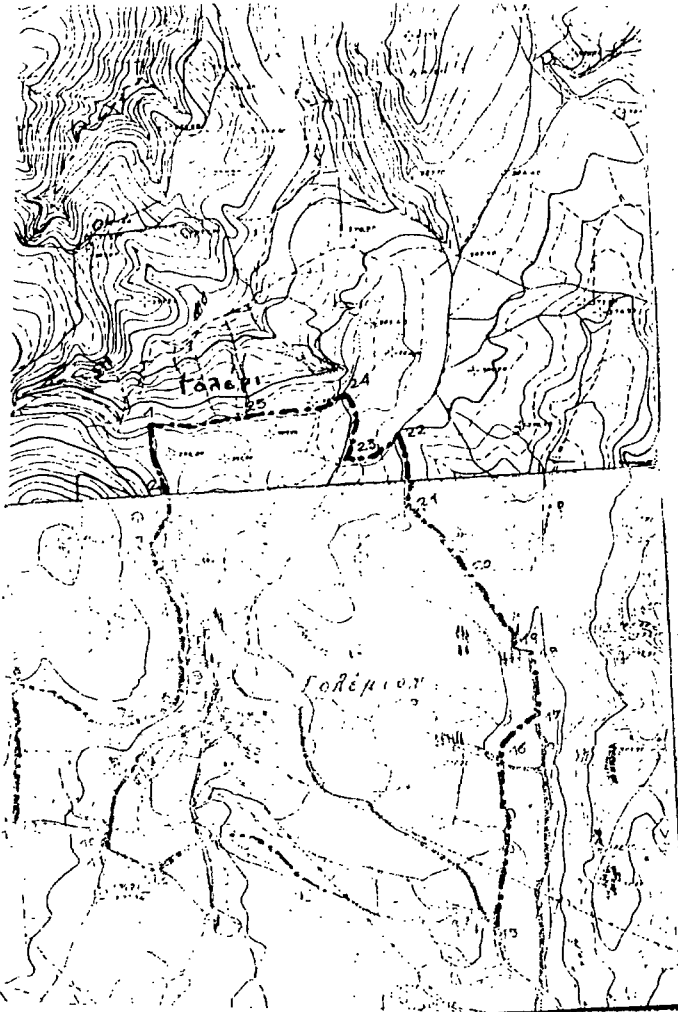
ΚΑ 15 000

Συντάξη

ΥΠΟΥΡΓΟΣ

Πάτρα

Υπουργείο Χωροταξίας Οικισμού και Περιβαλλοντος  
 ΔΙΕΥΘΥΝΣΗ ΧΩΡΟΤΑΞΙΑΣ



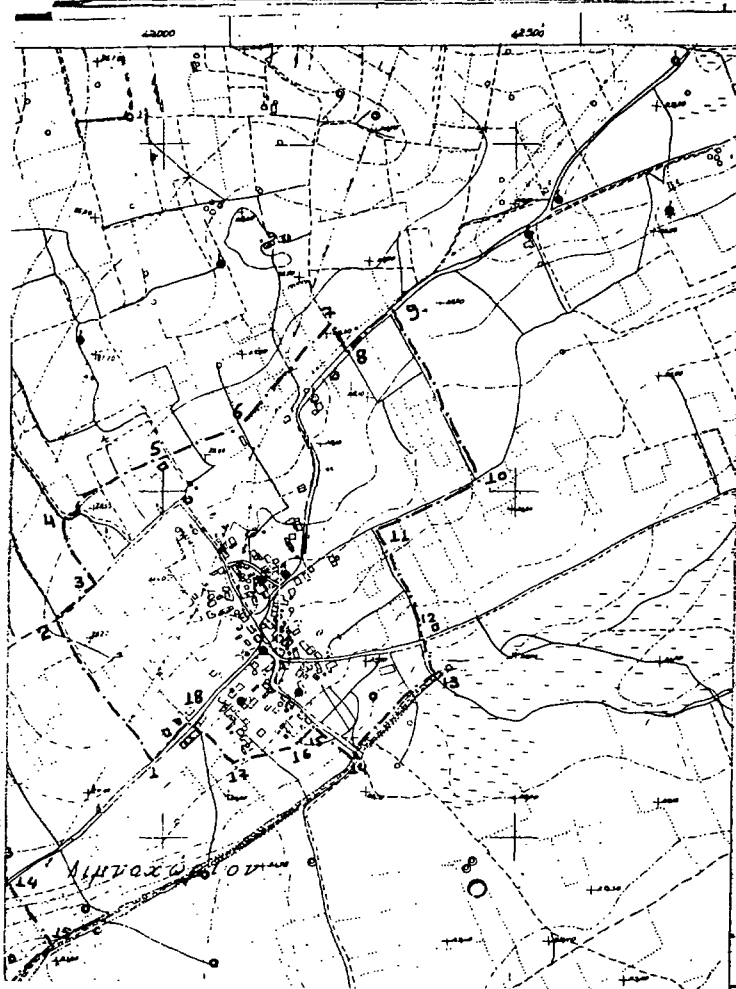
ΝΟΜΟΣ ΑΧΑΪΑΣ  
 Οικισμός: ΓΟΛΕΜΙ

ΥΠΟΔΗΛΩΣΗ  
 - - - - - Όριο ΟΤΑ  
 ······ Όριο οικισμού  
 1 2 3 Ονομασίες  
 Καθορίζουμε τα όρια του οικισμού Γολέμι της Κοινότητας  
 Μαιεάτου ως ακριβώς 800 μ από το κέντρο του οικισμού με την επιφύλαξη των ελλείψεων και περί 2 περί  
 αριθμους 1 και από 14.4.87 π.α.φ.ε. 155 Δ/23-2.87

ΣΥΜΒΟΥΛΙΟ ΧΩΡΟΤΑΞΙΑΣ ΟΙΚΙΣΜΟΥ  
 ΠΕΡΙΒΑΛΛΟΝΤΟΣ ΝΟΜΟΥ ΑΧΑΪΑΣ  
 Το διάγραμμα συντάσσεται το  
 Π.1714 από παλαιά  
 πρακτικού του συμβουλίου.  
 Πάτρα 25.9.87  
 Γραμματέας  
 [Signature]

ΟΡΙΟΘΕΤΗΣΗ ΟΙΚΙΣΜΟΥ		Αριθμός σχεδίου
		Π-1.1
		ΚΑ 15 000
Συντάξη	Ελεγχός	Ημερ

Υπουργείο Χωροταξίας Οικισμού και Περιβαλλοντος  
 ΔΙΕΥΘΥΝΣΗ ΧΩΡΟΤΑΞΙΑΣ



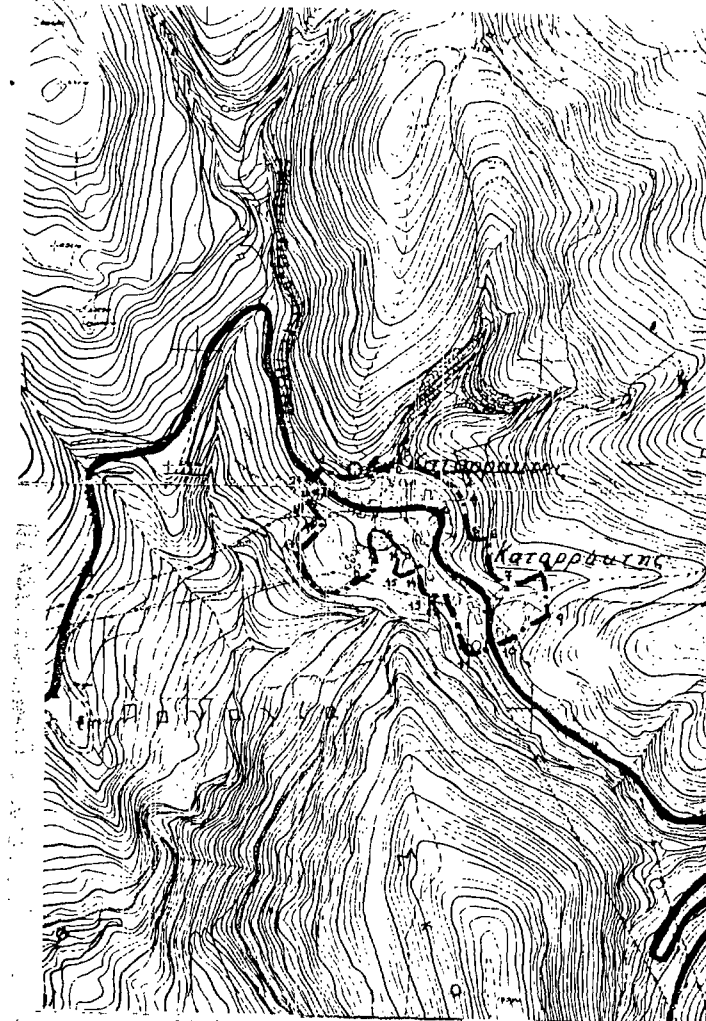
ΝΟΜΟΣ ΑΧΑΪΑΣ  
 Οικισμός: Λιμνοχώρι

ΥΠΟΔΗΛΩΣΗ  
 - - - - - Όριο ΟΤΑ  
 ······ Όριο οικισμού  
 1 2 3 Ονομασίες  
 Καθορίζουμε τα όρια του οικισμού Λιμνοχώρι Κοιν  
 Λιμνοχωρίου ως ακριβώς 800 μ από το κέντρο του οικισμού με την επιφύλαξη των ελλείψεων και περί 2 περί  
 αριθμους 1 και από 14.2.87 π.α.φ.ε. 155 Δ/23-2.87

ΣΥΜΒΟΥΛΙΟ ΧΩΡΟΤΑΞΙΑΣ ΟΙΚΙΣΜΟΥ  
 ΠΕΡΙΒΑΛΛΟΝΤΟΣ ΝΟΜΟΥ ΑΧΑΪΑΣ  
 Το διάγραμμα συντάσσεται το  
 Π.1714 από παλαιά  
 πρακτικού του συμβουλίου.  
 Πάτρα 25.9.87  
 Γραμματέας  
 [Signature]

ΟΡΙΟΘΕΤΗΣΗ ΟΙΚΙΣΜΟΥ		Αριθμός σχεδίου
		Π-1.1
		ΚΑ 15 000
Συντάξη	Ελεγχός	Ημερ

Υπουργείο Χωροταξίας Οικισμού και Περιβαλλοντος  
 ΔΙΕΥΘΥΝΣΗ ΧΩΡΟΤΑΞΙΑΣ



ΝΟΜΟΣ **ΑΧΑΪΑΣ**  
 Οικισμός: **ΚΑΤΑΡΡΑΚΤΗΣ**

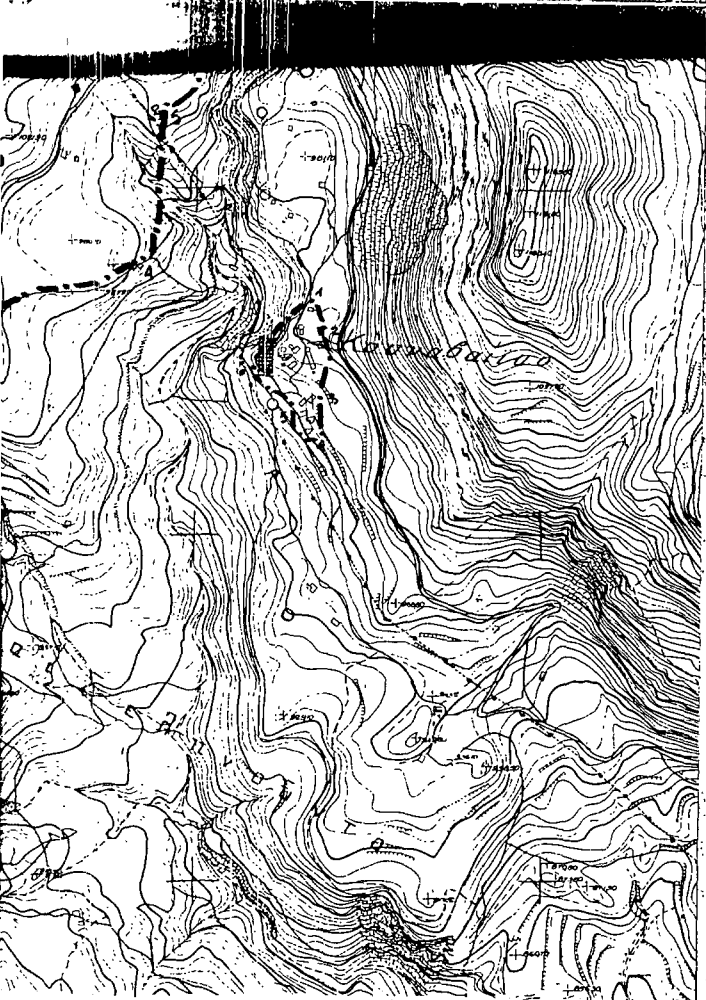
ΥΠΟΜΟΝΗΛΙΑ  
 - - - - - Όριο ΟΙΑ  
 - · - · - - Όριο οικισμού  
 1:25000 Ονομασία

Καθορίζουμε τα όρια του οικισμού Κατάρρακτις της Κοινότητας Κατάρρακτου σε ακτίνα 500 μ από το κέντρο του οικισμού με την επιφύλαξη των δόσεων επί παρ 2 της άρθρου 4 του από 14-9-87 π.δ. Φ.ε.κ 133 Δ/23-2-87

ΣΥΜΒΟΥΛΙΟ ΧΩΡΟΤΑΞΙΑΣ ΟΙΚΙΣΜΟΥ ΠΕΡΙΒΑΛΛΟΝΤΟΣ ΝΟΜΟΥ ΑΧΑΪΑΣ  
 Το διάγραμμα συντάσσεται το 1987 από τον πρακτικό του συμβουλίου.  
 Πάτρα 25-9-87  
 Γραμματέας

ΟΡΙΟΘΕΤΗΣΗ ΟΙΚΙΣΜΟΥ		Αριθμός σχεδίου
		Π-1.1
		ΚΑ 1:5.000
Συντάξη	ΕΛΛΕΓΩΣ	ΠΡΩΤ

Υπουργείο Χωροταξίας Οικισμού και Περιβάλλοντος  
 ΔΙΕΥΘΥΝΣΗ ΧΩΡΟΤΑΞΙΑΣ



ΝΟΜΟΣ **ΑΧΑΪΑΣ**  
 Οικισμός: **Κουναβαΐικα**

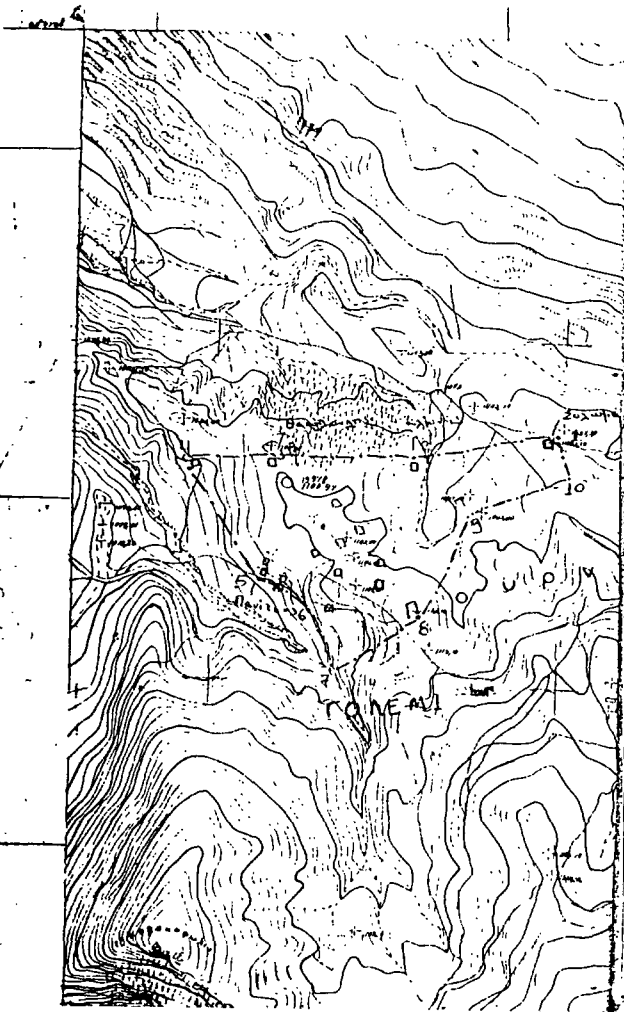
ΥΠΟΜΟΝΗΛΙΑ  
 - - - - - Όριο ΟΙΑ  
 - · - · - - Όριο οικισμού  
 1:25000 Ονομασία

Καθορίζουμε τα όρια του οικισμού Κουναβαΐικα κοιν. Λεοντίου σε ακτίνα 500 μ από το κέντρο του οικισμού με την επιφύλαξη των δόσεων επί παρ 2 της άρθρου 4 του από 14-9-87 π.δ. Φ.ε.κ 133 Δ/23-2-87

ΣΥΜΒΟΥΛΙΟ ΧΩΡΟΤΑΞΙΑΣ ΟΙΚΙΣΜΟΥ ΠΕΡΙΒΑΛΛΟΝΤΟΣ ΝΟΜΟΥ ΑΧΑΪΑΣ  
 Το διάγραμμα συντάσσεται το 1987 από τον πρακτικό του συμβουλίου.  
 Πάτρα 25-9-87  
 Γραμματέας

ΟΡΙΟΘΕΤΗΣΗ ΟΙΚΙΣΜΟΥ		Αριθμός σχεδίου
		Π-1.1
		ΚΑ 1:5.000
Συντάξη	ΕΛΛΕΓΩΣ	ΠΡΩΤ

Υπουργείο Χωροταξίας Οικισμού και Περιβάλλοντος  
 ΔΙΕΥΘΥΝΣΗ ΧΩΡΟΤΑΞΙΑΣ



**ΝΟΜΟΣ ΑΧΑΪΑΣ**  
 Οικισμός: Γορέφι

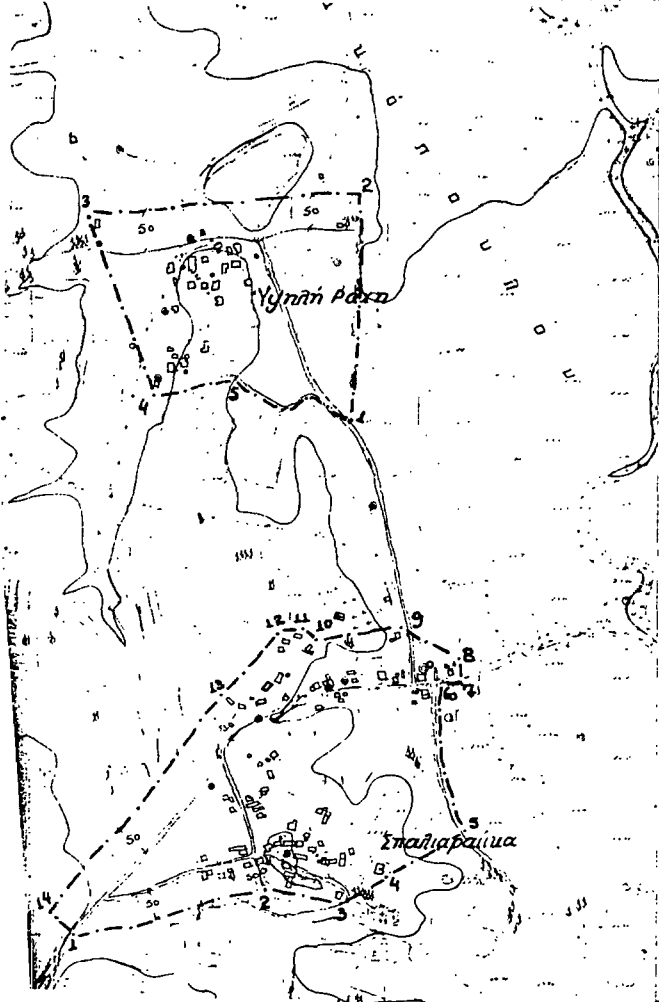
ΥΠΟΜΟΝΗΜΑ  
 - - - - - Οριο ΟΤΑ  
 - - - - - Οριο οικισμού  
 1:2: Ομοίωμα:

Καθορίζουμε τα όρια του οικισμού Γορέφι κοντά Λεοντίου σε έκταση 880 μ. από το κέντρο του οικισμού με την επιφύλαξη των ελέγχων επί των κτημάτων 4 του από 14-9-87 π.δ. οικ. 135 Δ/23-2-87

ΣΥΜΒΟΥΛΙΟ ΧΩΡΟΤΑΞΙΑΣ ΟΙΚΙΣΜΟΥ ΠΕΡΙΒΑΛΛΟΝΤΟΣ ΝΟΜΟΥ ΑΧΑΪΑΣ  
 Το διάγραμμα συνοδεύει το Π.17/14 απόφαση πρακτικού του συμβουλίου.  
 Πάτρα 25-9-87  
 Γραμματέας

ΟΡΙΟΘΕΤΗΣΗ ΟΙΚΙΣΜΟΥ		Αριθμός σχεδίου
		Π-1.1
		ΚΑ 15.000
Συντάξη	Ελεγχός	Πρωτ.

Υπουργείο Χωροταξίας Οικισμού και Περιβαλλοντος  
 ΔΙΕΥΘΥΝΣΗ ΧΩΡΟΤΑΞΙΑΣ



**ΝΟΜΟΣ ΑΧΑΪΑΣ**  
 Οικισμός: Υψηλή Ραχή

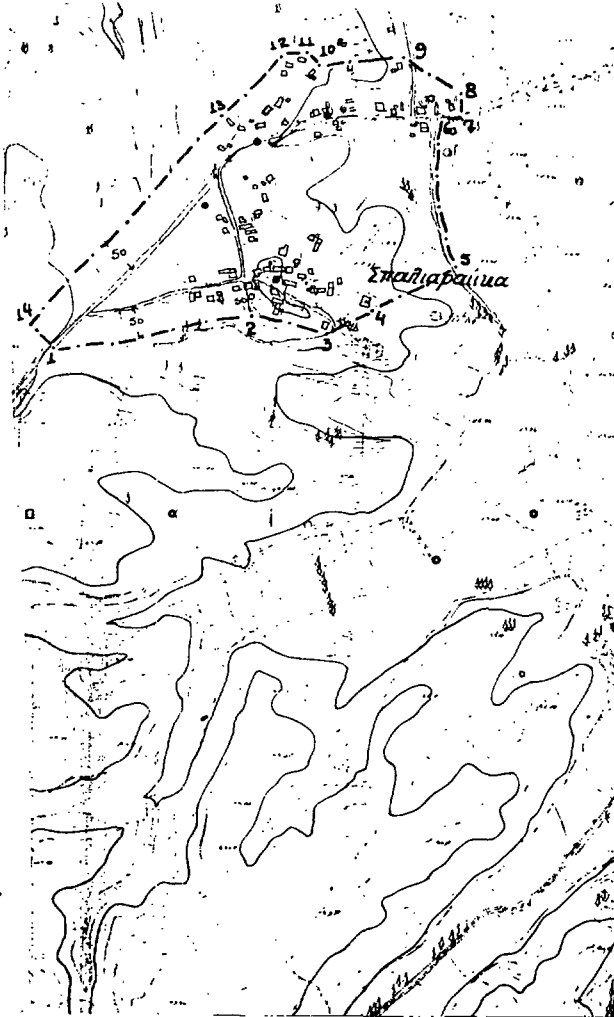
ΥΠΟΜΟΝΗΜΑ  
 - - - - - Οριο ΟΤΑ  
 - - - - - Οριο οικισμού  
 1:2:3 Ομοίωμα:

Καθορίζουμε τα όρια του οικισμού Υψηλή Ραχή της Κοινότητας Λουίνων σε έκταση 880 μ. από το κέντρο του οικισμού με την επιφύλαξη των ελέγχων επί των κτημάτων 4 του από 14-9-87 π.δ. οικ. 135 Δ/23-2-87

ΣΥΜΒΟΥΛΙΟ ΧΩΡΟΤΑΞΙΑΣ ΟΙΚΙΣΜΟΥ ΠΕΡΙΒΑΛΛΟΝΤΟΣ ΝΟΜΟΥ ΑΧΑΪΑΣ  
 Το διάγραμμα συνοδεύει το Π.17/14 απόφαση πρακτικού του συμβουλίου.  
 Πάτρα 25-9-87  
 Γραμματέας

ΟΡΙΟΘΕΤΗΣΗ ΟΙΚΙΣΜΟΥ		Αριθμός σχεδίου
		Π-1.1
		ΚΑ 15.000
Συντάξη	Ελεγχός	Πρωτ.

Υπουργείο Χωροταξίας Οικισμού και Περιβαλλοντος  
 ΔΙΕΥΘΥΝΣΗ ΧΩΡΟΤΑΞΙΑΣ



ΝΟΜΟΣ ΑΧΑΪΑΣ  
ΟΙΚΙΣΜΟΣ ΣΠΑΛΙΑΡΑΪΙΚΑ

ΥΠΟΜΟΝΗ

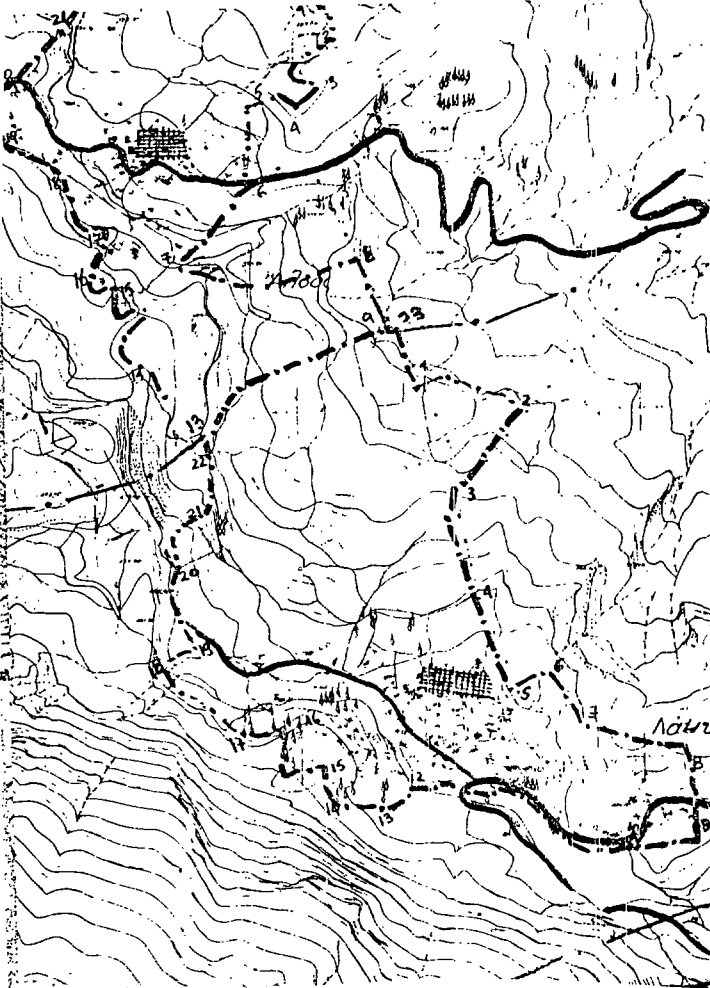
--- Οριο ΟΤΑ  
- - - - - Οριο οικισμού  
1 2 3 Ονομασία

Καθορίζουμε τα όρια του οικισμού Σπαλιάραιικα της Κοινότητας Λουκινών σε έκταση 650 μ. από το κέντρο του οικισμού με την επιφύλαξη των ελλείψεων περί 2 περ. περίπου 1 τ.ω. από 14-9-87 με Φ.Π.Κ. 133 Δ/23-2-87

ΣΥΜΒΟΥΛΙΟ ΧΩΡΟΤΑΞΙΑΣ ΟΙΚΙΣΜΟΥ ΠΕΡΙΒΑΛΛΟΝΤΟΣ ΝΟΜΟΥ ΑΧΑΪΑΣ  
Το διάγραμμα συνοδεύει το Π.1144 απόσπασμα πρακτικού του συμβουλίου.  
Πάτρα 29-9-87  
Γραμματέας

ΟΡΙΟΘΕΤΗΣΗ ΟΙΚΙΣΜΟΥ	Αριθμός σχεδίου	Π-11
	ΚΑ	15 000
Συντάξη	ΕΛΛΗΝΙΚΗ	Π.Π.

Υπουργείο Χωροταξίας Οικισμού και Περιβαλλοντος  
ΔΙΕΥΘΥΝΣΗ ΚΑΘΟΤΑΞΙΑΣ



ΝΟΜΟΣ ΑΧΑΪΑΣ  
ΟΙΚΙΣΜΟΣ ΛΑΚΚΑ

ΥΠΟΜΟΝΗ

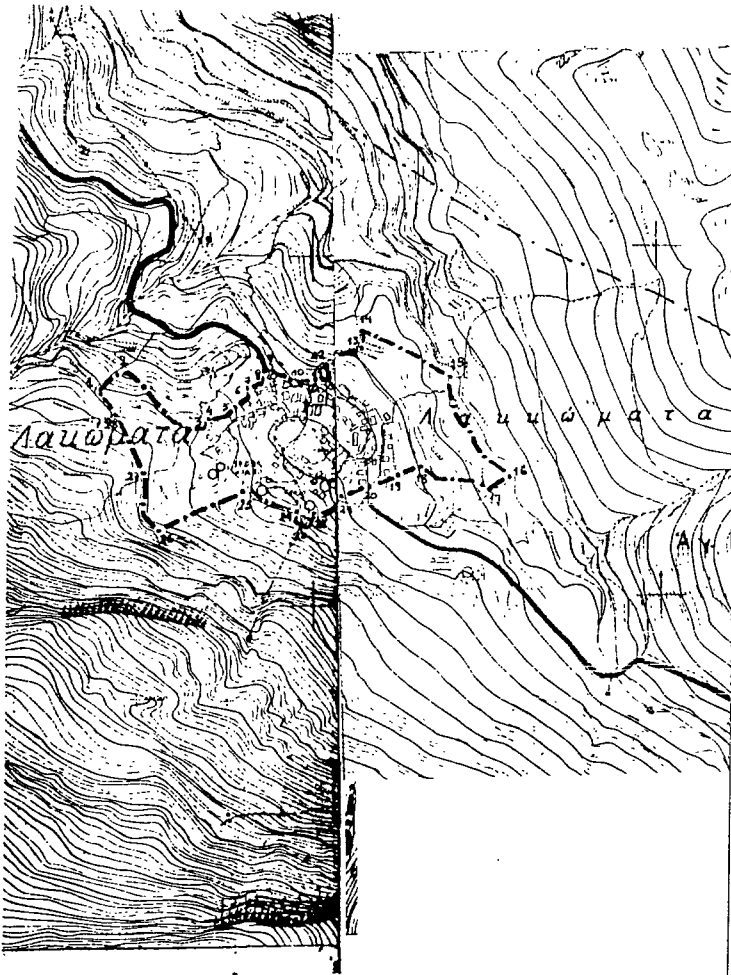
--- Οριο ΟΤΑ  
- - - - - Οριο οικισμού  
1 2 3 Ονομασία

Καθορίζουμε τα όρια του οικισμού Λάκκα της Κοινότητας Λάκκας σε έκταση 850 μ. από το κέντρο του οικισμού με την επιφύλαξη των ελλείψεων περί 2 περ. περίπου 1 τ.ω. από 14-9-87 με Φ.Π.Κ. 133 Δ/23-2-87

ΣΥΜΒΟΥΛΙΟ ΧΩΡΟΤΑΞΙΑΣ ΟΙΚΙΣΜΟΥ ΠΕΡΙΒΑΛΛΟΝΤΟΣ ΝΟΜΟΥ ΑΧΑΪΑΣ  
Το διάγραμμα συνοδεύει το Π.1144 απόσπασμα πρακτικού του συμβουλίου.  
Πάτρα 25-9-87  
Γραμματέας

ΟΡΙΟΘΕΤΗΣΗ ΟΙΚΙΣΜΟΥ	Αριθμός σχεδίου	Π-11
	ΚΑ	15 000
Συντάξη	ΕΛΛΗΝΙΚΗ	Π.Π.

Υπουργείο Χωροταξίας Οικισμού και Περιβαλλοντος  
ΔΙΕΥΘΥΝΣΗ ΚΑΘΟΤΑΞΙΑΣ



**ΝΟΜΟΣ ΑΧΑΪΑΣ**  
**ΟΙΚΙΟΣ Λακκιάτα**

ΥΠΟΜΟΝΗ

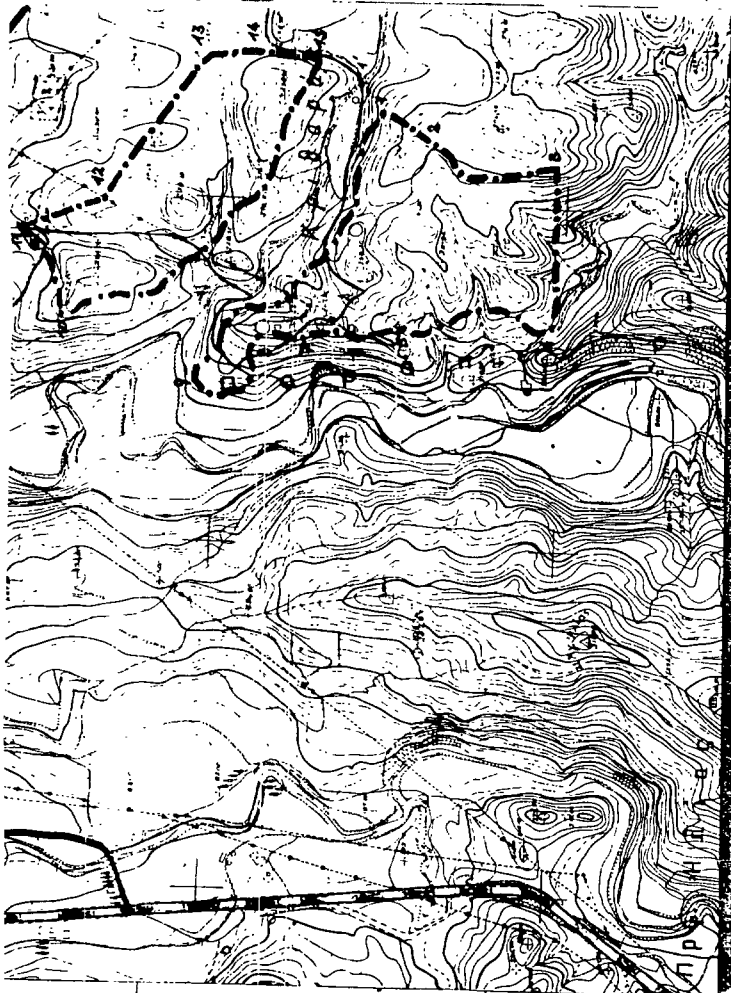
--- Οριο ΟΙΑ  
 - - - - Οριο οικισμού  
 1:23 Ομόμοιες

Καθαρίσουμε τα όρια του οικισμού **Λακκιάτα** κοιν. **Λακκιάτων** σε ακτίνα 800 μ από το κέντρο του οικισμού με την επιφύλαξη των δόσεων και παρ 2 του άρθρου 4 του νόμ 14.9.87 π.δ.δ.κ.ε. 133 Δ/23.2.87

ΣΥΜΒΟΥΛΙΟ ΧΩΡΟΤΑΞΙΑΣ ΟΙΚΙΣΜΟΥ ΠΕΡΙΒΑΛΛΟΝΤΟΣ ΝΟΜΟΥ ΑΧΑΪΑΣ  
 Το διάγραμμα συντάσσεται το 1974 από το πρακτικό του συμβουλίου Πάτρα 25.7.87 Γραμματεία

<b>ΟΡΙΟΘΕΤΗΣΗ ΟΙΚΙΣΜΟΥ</b>	Αριθμός μετρώ	Π.11
	κ.λ. 15000	
Συντάξη	Επιτάγη	Πηγή

Υπουργείο Χωροταξίας Οικισμού και Περιβαλλοντος  
 ΔΙΕΥΘΥΝΣΗ ΧΩΡΟΤΑΞΙΑΣ



**ΝΟΜΟΣ ΑΧΑΪΑΣ**  
**ΟΙΚΙΟΣ ΚΡΙΔΑΡΑΣΙΑ**

ΥΠΟΜΟΝΗ

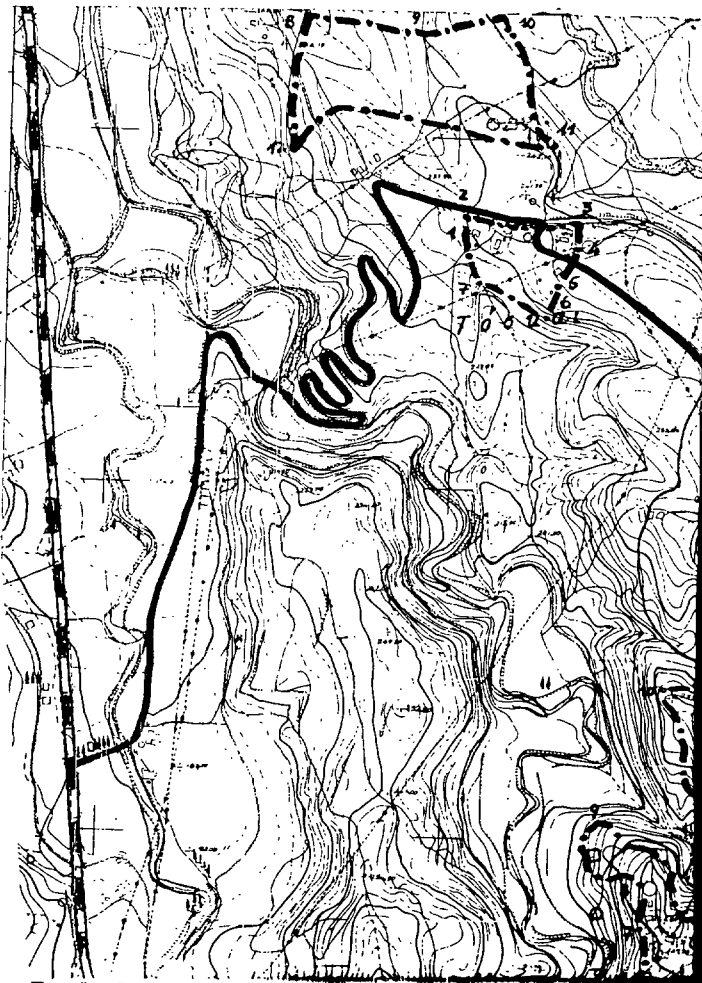
--- Οριο ΟΙΑ  
 - - - - Οριο οικισμού  
 1:23 Ομόμοιες

Καθαρίσουμε τα όρια του οικισμού **Κριδαράσια** της κοινότητας **Κριδαράσιων** σε ακτίνα 800 μ από το κέντρο του οικισμού με την επιφύλαξη των δόσεων και παρ 2 του άρθρου 4 του νόμ 14.9.87 π.δ.δ.κ.ε. 133 Δ/23.2.87

ΣΥΜΒΟΥΛΙΟ ΧΩΡΟΤΑΞΙΑΣ ΟΙΚΙΣΜΟΥ ΠΕΡΙΒΑΛΛΟΝΤΟΣ ΝΟΜΟΥ ΑΧΑΪΑΣ  
 Το διάγραμμα συντάσσεται το 1974 από το πρακτικό του συμβουλίου Πάτρα 25.7.87 Γραμματεία

<b>ΟΡΙΟΘΕΤΗΣΗ ΟΙΚΙΣΜΟΥ</b>	Αριθμός μετρώ	Π.11
	κ.λ. 15000	
Συντάξη	Επιτάγη	Πηγή

Υπουργείο Χωροταξίας Οικισμού και Περιβαλλοντος  
 ΔΙΕΥΘΥΝΣΗ ΧΩΡΟΤΑΞΙΑΣ



ΝΟΜΟΣ ΑΧΑΪΑΣ  
ΟΙΚΙΣΜΟΣ ΤΟΣΚΑ

ΥΠΟΜΟΝΗΜΑ

- — — — — Όριο ΟΓΑ
- - - - - Όριο οικισμού
- 1 2 3 Ονόματα:

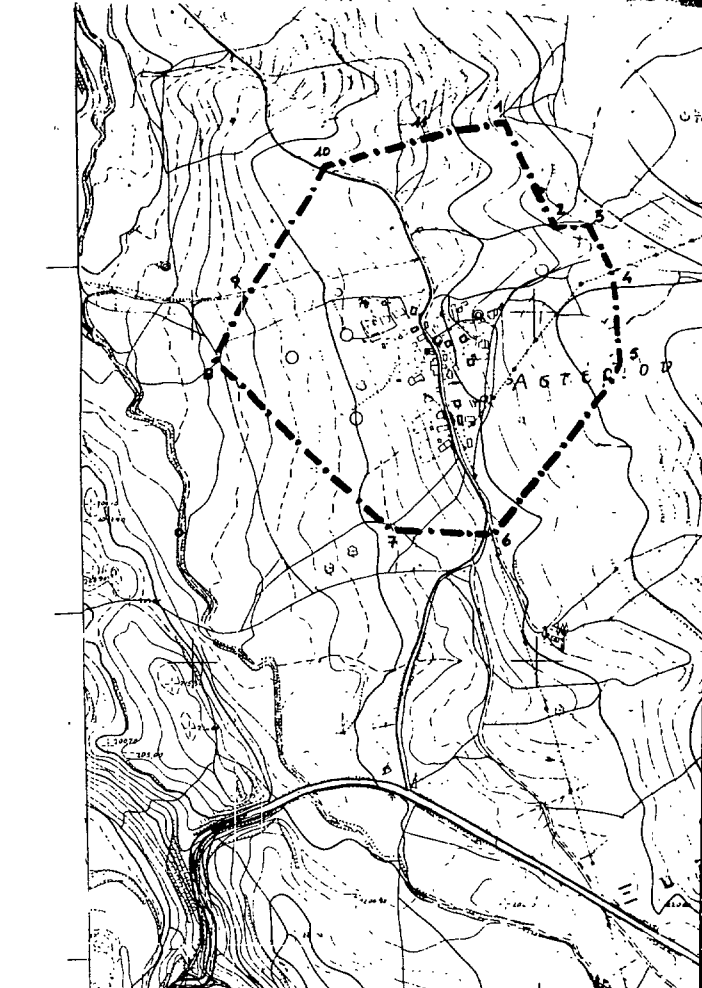
Καθορίζουμε τα όρια του οικισμού Τότσα της κοινότητας  
Καλαμών σε ακτίνα 500 μ από το κέντρο του οικισμού  
με τη νέα επιφύλαξη των δίσκων επί παρ 2 της  
αρθρου 4 του από 14-9-87 π.δ. Δεκ 133 Δ/23-2-87

ΣΥΜΒΟΥΛΙΟ ΧΩΡΟΤΑΞΙΑΣ ΟΙΚΙΣΜΟΥ  
ΠΕΡΙΒΑΛΛΟΝΤΟΣ ΝΟΜΟΥ ΑΧΑΪΑΣ  
Το διάγραμμα συνοδεύει το  
πλ 414 εφ.σπορ.α  
πρακτικού του συμβουλίου  
Πάτρα 25-4-88  
Γραμματέας

ΟΡΙΟΘΕΤΗΣΗ ΟΙΚΙΣΜΟΥ

Αριθμός σχεδίου	Π-11
ΚΑ	15.000
Μητρ	

Υπουργείο Χωροταξίας Οικισμού και Περιβαλλοντος  
ΔΙΕΥΘΥΝΣΗ ΧΩΡΟΤΑΞΙΑΣ



ΝΟΜΟΣ ΑΧΑΪΑΣ  
ΟΙΚΙΣΜΟΣ ΑΣΤΕΡΙΟ

ΥΠΟΜΟΝΗΜΑ

- — — — — Όριο ΟΓΑ
- - - - - Όριο οικισμού
- 1 2 3 Ονόματα:


Καθορίζουμε τα όρια του οικισμού Αστέριο της κοινότητας  
Καλαμών σε ακτίνα 500 μ από το κέντρο του οικισμού  
με τη νέα επιφύλαξη των δίσκων επί παρ 2 της  
αρθρου 4 του από 14-9-87 π.δ. Δεκ 133 Δ/23-2-87

ΣΥΜΒΟΥΛΙΟ ΧΩΡΟΤΑΞΙΑΣ ΟΙΚΙΣΜΟΥ  
ΠΕΡΙΒΑΛΛΟΝΤΟΣ ΝΟΜΟΥ ΑΧΑΪΑΣ  
Το διάγραμμα συνοδεύει το  
πλ 414 εφ.σπορ.α  
πρακτικού του συμβουλίου  
Πάτρα 25-4-88  
Γραμματέας

ΟΡΙΟΘΕΤΗΣΗ ΟΙΚΙΣΜΟΥ

Αριθμός σχεδίου	Π-11
ΚΑ	15.000
Μητρ	

Υπουργείο Χωροταξίας Οικισμού και Περιβαλλοντος  
ΔΙΕΥΘΥΝΣΗ ΧΩΡΟΤΑΞΙΑΣ



ΝΟΜΟΣ ΑΧΑΪΑΣ  
 ΟΙΚΙΣΜΟΣ ΚΑΛΦΑΣ

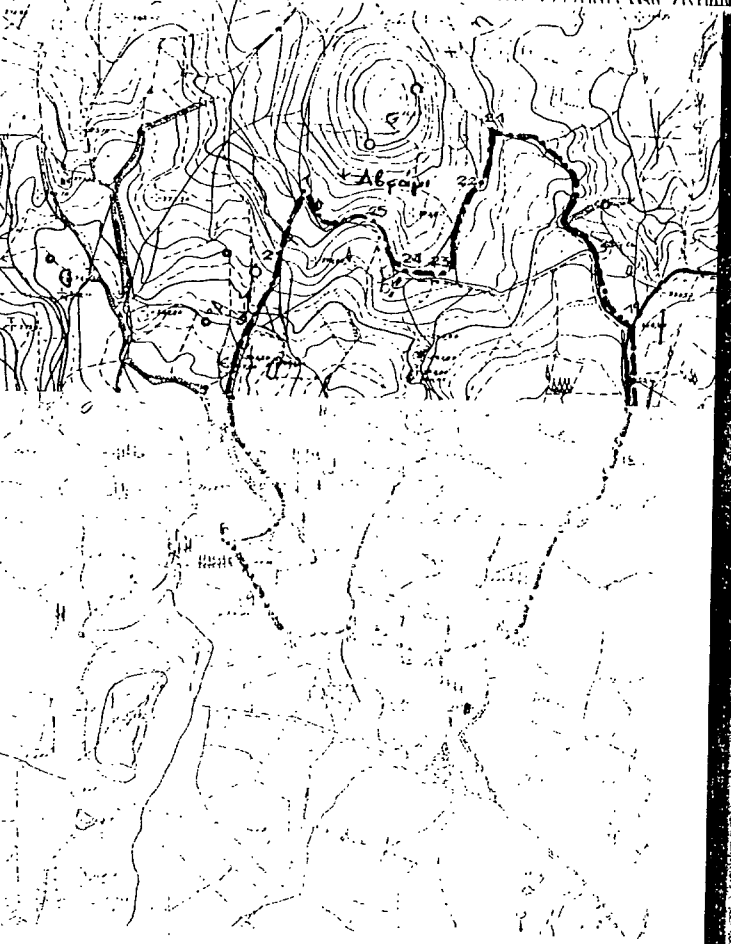
ΥΠΟΜΟΝΗΜΑ  
 --- Οριο ΟΤΑ  
 - - - - Οριο οικισμού  
 1:2.5 Ονομασίες

Καθορίζουμε τα όρια του οικισμού Καλφάς της Κοινότητας Καλφάς  
 66 μέτρα 800 μ. από το κέντρο του υψόμενου με την επιφύλαξη των διατάξεων και παρ 2 του άρθρου 4 του από 14-2-87 π.δ. Φ.ε.κ. 133 Δ/23-2-87

ΣΥΜΒΟΥΛΙΟ ΧΩΡΟΤΑΞΙΑΣ ΟΙΚΙΣΜΟΥ ΠΕΡΙΒΑΛΛΟΝΤΟΣ ΝΟΜΟΥ ΑΧΑΪΑΣ  
 Το διάγραμμο συνοδεύει το .....  
 ..... από ποσοστά  
 .....  
 Πάτρα 25-4-87  
 Γραμματέας

ΟΡΙΟΘΕΤΗΣΗ ΟΙΚΙΣΜΟΥ		Αριθμός σχεδίου
		Π-1.1
		ΚΑ 15.000
ΣΥΝΤΑΞΗ	ΕΛΕΓΧΟΣ	ΗΜΕΡΑ

Υπουργείο Χωροταξίας Οικισμού και Περιβαλλοντος  
 ΔΙΕΥΘΥΝΣΗ ΧΩΡΟΤΑΞΙΑΣ



ΝΟΜΟΣ ΑΧΑΪΑΣ  
 ΟΙΚΙΣΜΟΣ ΑΒΡΑΜΙ

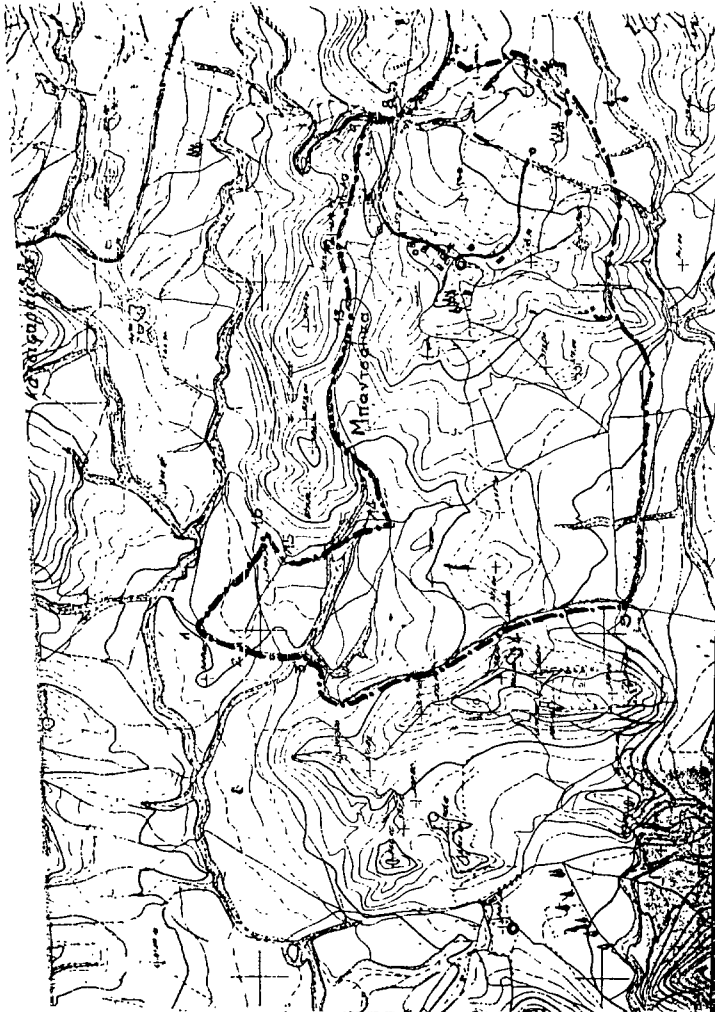
ΥΠΟΜΟΝΗΜΑ  
 --- Οριο ΟΤΑ  
 - - - - Οριο οικισμού  
 1:2.5 Ονομασίες

Καθορίζουμε τα όρια του οικισμού Αβράμι της Κοινότητας Καλαματίας  
 66 μέτρα 800 μ. από το κέντρο του υψόμενου με την επιφύλαξη των διατάξεων και παρ 2 του άρθρου 4 του από 14-2-87 π.δ. Φ.ε.κ. 133 Δ/23-2-87

ΣΥΜΒΟΥΛΙΟ ΧΩΡΟΤΑΞΙΑΣ ΟΙΚΙΣΜΟΥ ΠΕΡΙΒΑΛΛΟΝΤΟΣ ΝΟΜΟΥ ΑΧΑΪΑΣ  
 Το διάγραμμο συνοδεύει το .....  
 ..... από ποσοστά  
 .....  
 Πάτρα 25-4-87  
 Γραμματέας

ΟΡΙΟΘΕΤΗΣΗ ΟΙΚΙΣΜΟΥ		Αριθμός σχεδίου
		Π-1.1
		ΚΑ 15.000
ΣΥΝΤΑΞΗ	ΕΛΕΓΧΟΣ	ΗΜΕΡΑ

Υπουργείο Χωροταξίας Οικισμού και Περιβαλλοντος  
 ΔΙΕΥΘΥΝΣΗ ΧΩΡΟΤΑΞΙΑΣ



**ΝΟΜΟΣ ΑΧΑΪΑΣ**  
**ΟΙΚΙΣΜΟΣ ΜΠΑΝΙΤΣΑΪΚΙΑ**

ΥΠΟΜΟΝΗΜΑ

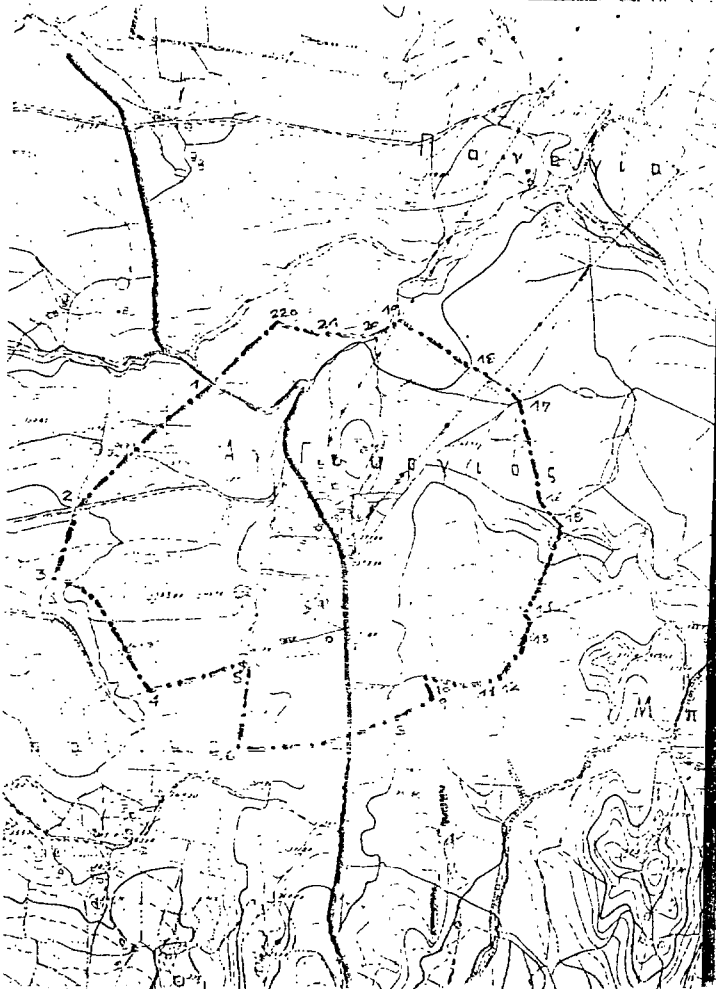
1. — — — — — Όριο Ο.Π.Α.  
 2. - - - - - Όριο οικισμού.  
 3. 2.3. Ονομασίες.

Καθορίζουμε τα όρια του οικισμού Μπανιτσαϊκίας της Κοινότητας Καλακίου 66 στρέμματα 800 μ από το κέντρο του οικισμού με την επιφύλαξη των διατάξεων και παρ. 2 του άρθρου 2 του από 14.9.87 π.δ. Δεκε 133 Δ/23.2.87

ΣΥΜΒΟΥΛΙΟ ΧΩΡΟΤΑΞΙΑΣ ΟΙΚΙΣΜΟΥ ΠΕΡΙΒΑΛΛΟΝΤΟΣ ΝΟΜΟΥ ΑΧΑΪΑΣ  
 Το διάγραμμα συνοδεύει το πρακτικό του συμβουλίου. Πάτρα 25.4.87 Γραμματέας

<b>ΟΡΙΘΜΕΤΗΣΗ ΟΙΚΙΣΜΟΥ</b>		Αριθμός σχεδίου
		Π-1.1
		ΚΑ 1:5.000
ΣΥΝΤΑΞΗ	ΕΛΕΓΧΟΣ	ΗΜΕΡΑ

Υπουργείο Χωροταξίας Οικισμού και Περιβαλλοντος  
 ΔΙΕΥΘΥΝΣΗ ΧΩΡΟΤΑΞΙΑΣ



**ΝΟΜΟΣ ΑΧΑΪΑΣ**  
**ΟΙΚΙΣΜΟΣ ΑΓ. ΓΕΩΡΓΙΟΣ**

ΥΠΟΜΟΝΗΜΑ

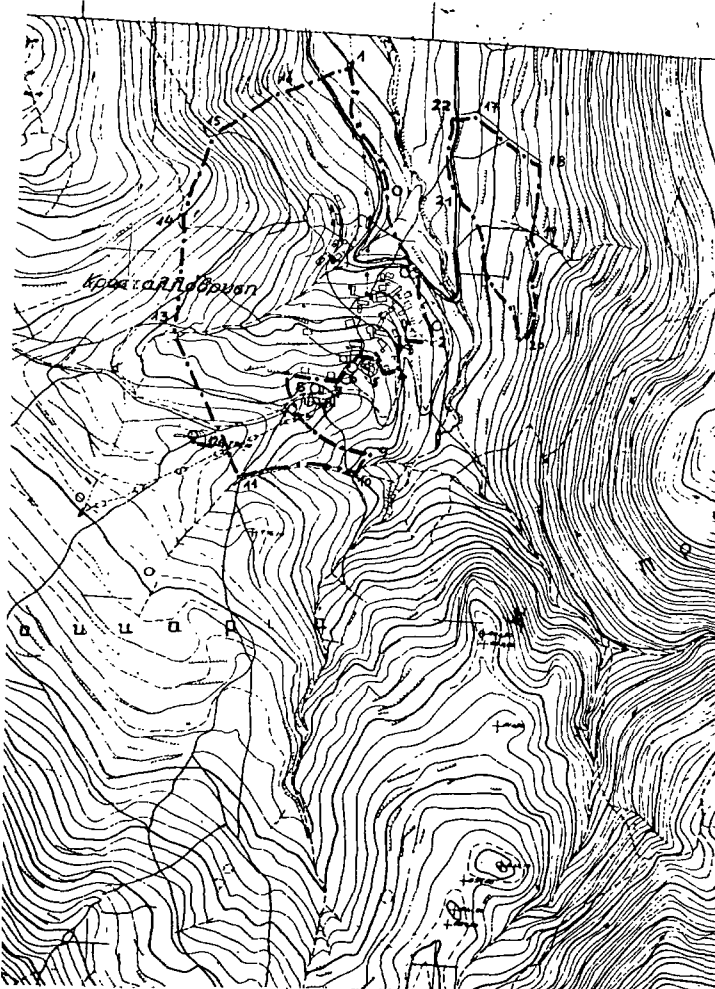
1. — — — — — Όριο Ο.Π.Α.  
 2. - - - - - Όριο οικισμού.  
 3. 2.3. Ονομασίες.

Καθορίζουμε τα όρια του οικισμού Αγ. Γεωργίου της Κοινότητας Καλακίου 66 στρέμματα 800 μ από το κέντρο του οικισμού με την επιφύλαξη των διατάξεων και παρ. 2 του άρθρου 2 του από 14.9.87 π.δ. Δεκε 133 Δ/23.2.87

ΣΥΜΒΟΥΛΙΟ ΧΩΡΟΤΑΞΙΑΣ ΟΙΚΙΣΜΟΥ ΠΕΡΙΒΑΛΛΟΝΤΟΣ ΝΟΜΟΥ ΑΧΑΪΑΣ  
 Το διάγραμμα συνοδεύει το πρακτικό του συμβουλίου. Πάτρα 25.5.87 Γραμματέας

<b>ΟΡΙΘΜΕΤΗΣΗ ΟΙΚΙΣΜΟΥ</b>		Αριθμός σχεδίου
		Π-1.1
		ΚΑ 1:5.000
ΣΥΝΤΑΞΗ	ΕΛΕΓΧΟΣ	ΗΜΕΡΑ

Υπουργείο Χωροταξίας Οικισμού και Περιβαλλοντος  
 ΔΙΕΥΘΥΝΣΗ ΧΩΡΟΤΑΞΙΑΣ



ΝΟΜΟΣ ΑΧΑΪΑΣ  
ΟΙΚΙΣΜΟΣ Κρυσταζόβρυση

ΥΠΟΜΟΝΗΜΑ  
Οριο ΟΙΑ  
Οριο οικισμού  
Ονομασία:

Καθορίσαμε τα όρια του οικισμού Κρυσταζόβρυση Κοιν. Κρυσταζόβρυση σύμφωνα με το κέντρο του υψόμετρου με την επιφύλαξη των διξίων επί των άρθρων 4 του από 14-9-87 π.δ. Φ.Κ.Ε. 133 Δ/23-2-87

ΣΥΜΒΟΥΛΙΟ ΧΩΡΟΤΑΞΙΑΣ ΟΙΚΙΣΜΟΥ ΠΕΡΙΒΑΛΛΟΝΤΟΣ ΝΟΜΟΥ ΑΧΑΪΑΣ  
Το διάγραμμα συνοδεύει το πρακτικό του συμβουλίου.  
Πάτρα 25-4-87  
Γραμματέας

ΟΡΙΘΜΕΤΗΣΗ ΟΙΚΙΣΜΟΥ	Αριθμός σχεδίου
	Π-1.1
Κλίμακα	κλ. 1:5000
Στοιχεία	ΕΛΛΥΧΟΣ

Υπουργείο Χωροταξίας Οικισμού και Περιβαλλοντος  
ΔΙΕΥΘΥΝΣΗ ΧΩΡΟΤΑΞΙΑΣ

ΝΟΜΟΣ ΑΧΑΪΑΣ  
ΟΙΚΙΣΜΟΣ Πουρναφόκαστρο


ΥΠΟΜΟΝΗΜΑ  
Οριο ΟΙΑ  
Οριο οικισμού  
Ονομασία:

Καθορίσαμε τα όρια του οικισμού Πουρναφόκαστρο Κοιν. Σπυριδιόβρυση σύμφωνα με το κέντρο του υψόμετρου με την επιφύλαξη των διξίων επί των άρθρων 4 του από 14-9-87 π.δ. Φ.Κ.Ε. 133 Δ/23-2-87

ΣΥΜΒΟΥΛΙΟ ΧΩΡΟΤΑΞΙΑΣ ΟΙΚΙΣΜΟΥ ΠΕΡΙΒΑΛΛΟΝΤΟΣ ΝΟΜΟΥ ΑΧΑΪΑΣ  
Το διάγραμμα συνοδεύει το πρακτικό του συμβουλίου.  
Πάτρα 25-4-87  
Γραμματέας

ΟΡΙΘΜΕΤΗΣΗ ΟΙΚΙΣΜΟΥ	Αριθμός σχεδίου
	Π-1.1
Κλίμακα	κλ. 1:5000
Στοιχεία	ΕΛΛΥΧΟΣ

Υπουργείο Χωροταξίας Οικισμού και Περιβαλλοντος  
ΔΙΕΥΘΥΝΣΗ ΧΩΡΟΤΑΞΙΑΣ



ΝΟΜΟΣ ΑΧΑΪΑΣ  
 ΟΙΚΙΣΜΟΣ ΚΑΛΑΝΙΣΤΡΑ

ΥΠΟΜΗΝΗΜΑ

Όμο ΔΙΑ

Όμο οικισμού

Ονομασία

Καθορίζουμε τα όρια του οικισμού Καλανίστρα της Κοινότητας Καλανίστρας, σε ακτίνα 800 μ. από το κέντρο του οικισμού με την επιφύλαξη των δόσεων επί των άρθρων 2 του από 14-9-87 π.δ. Φ.Ε.Κ. 133 Δ/23.2.87

ΣΥΜΒΟΥΛΙΟ ΧΩΡΟΤΑΞΙΑΣ ΟΙΚΙΣΜΟΥ ΠΕΡΙΒΑΛΛΟΝΤΟΣ ΝΟΜΟΥ ΑΧΑΪΑΣ  
 Το διάγραμμο συνοδεύει το π.δ. 114 από ποσοστό πρακτικού του συμβουλίου.  
 Πάτρα 25-1-87  
 Γραμματέας

ΟΡΙΘΜΕΤΗΣΗ ΟΙΚΙΣΜΟΥ

Αριθμός σχεδίου

Π-11

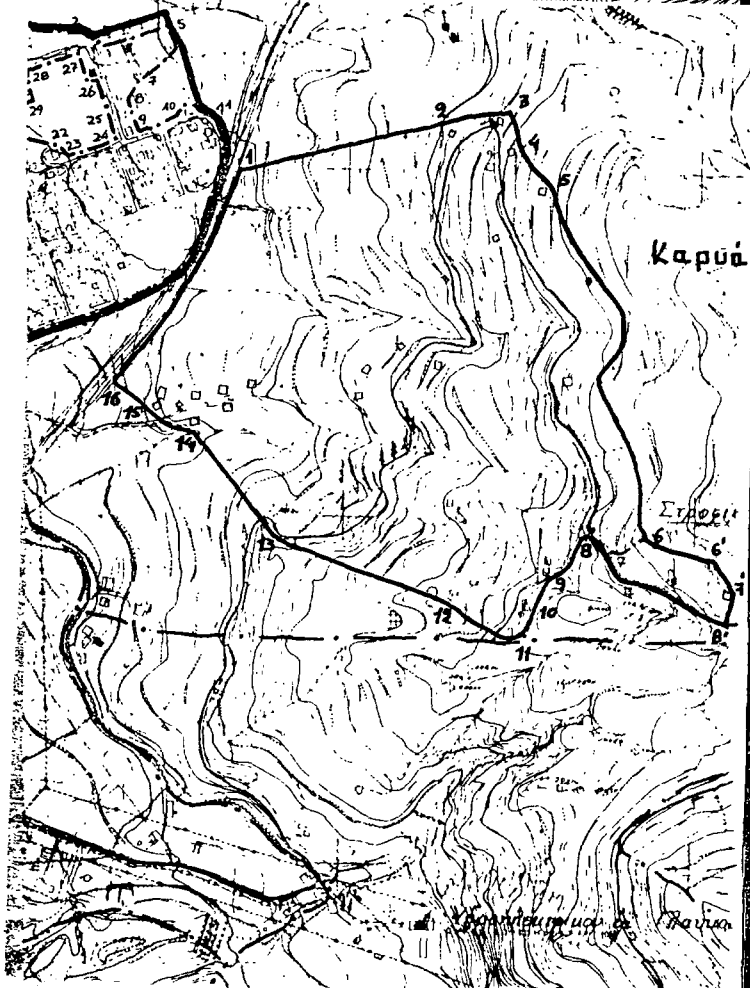
ΚΑ 15000

Συμπλήση

ΕΛΛΗΝΙΣΜΟΣ

Ημερ

Υπουργείο Χωροταξίας Οικισμού και Περιβαλλοντος  
 ΔΙΕΥΘΥΝΣΗ ΧΩΡΟΤΑΞΙΑΣ



ΝΟΜΟΣ ΑΧΑΪΑΣ  
 ΟΙΚΙΣΜΟΣ ΚΑΡΥΙΑ

ΥΠΟΜΗΝΗΜΑ

Όμο ΔΙΑ

Όμο οικισμού

Ονομασία

Καθορίζουμε τα όρια του οικισμού Καρυιά Κοιν. Ξημεριάς, σε ακτίνα 800 μ. από το κέντρο του οικισμού με την επιφύλαξη των δόσεων επί των άρθρων 2 του από 14-9-87 π.δ. Φ.Ε.Κ. 133 Δ/23.2.87

ΣΥΜΒΟΥΛΙΟ ΧΩΡΟΤΑΞΙΑΣ ΟΙΚΙΣΜΟΥ ΠΕΡΙΒΑΛΛΟΝΤΟΣ ΝΟΜΟΥ ΑΧΑΪΑΣ  
 Το διάγραμμο συνοδεύει το π.δ. 114 από ποσοστό πρακτικού του συμβουλίου.  
 Πάτρα 25-4-87  
 Γραμματέας

ΟΡΙΘΜΕΤΗΣΗ ΟΙΚΙΣΜΟΥ

Αριθμός σχεδίου

Π-11

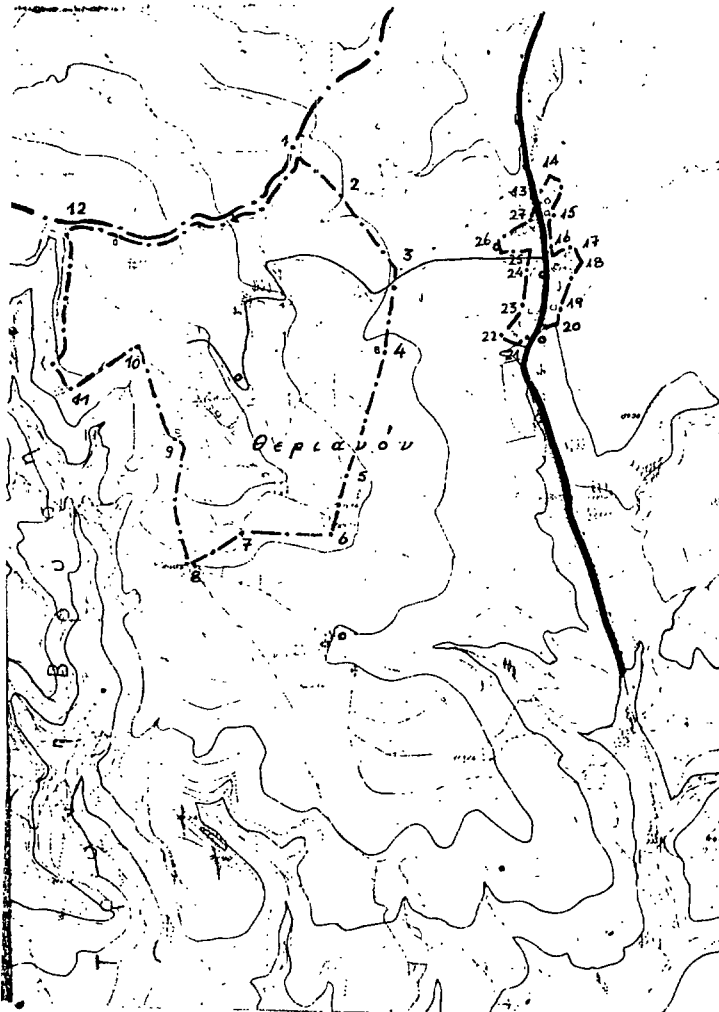
ΚΑ 15000

Συμπλήση

ΕΛΛΗΝΙΣΜΟΣ

Ημερ

Υπουργείο Χωροταξίας Οικισμού και Περιβαλλοντος  
 ΔΙΕΥΘΥΝΣΗ ΧΩΡΟΤΑΞΙΑΣ



ΝΟΜΟΣ ΑΧΑΪΑΣ  
ΟΙΚΙΣΜΟΣ ΘΕΡΙΑΝΟ

ΥΠΟΜΗΝΗΙΑ

- Οριο ΟΓΑ
- Οριο οικισμού
- 123 Ονομασία

Καθορίζουμε τα όρια του οικισμού Θεριάνας της Κοινότητας Θεριάνας σε απόσταση 500 μ. από το κέντρο του οικισμού με την επιφύλαξη των Σ.Ε.Σ.Α. και παρ 2 του άρθρου 4 του από 14.0.87 π.δ. Φ.ε.κ 133 Δ/22.2.87

ΣΥΜΒΟΥΛΙΟ ΧΩΡΟΤΑΞΙΑΣ ΟΙΚΙΣΜΟΥ ΠΕΡΙΒΑΛΛΟΝΤΟΣ ΝΟΜΟΥ ΑΧΑΪΑΣ  
Το διάγραμμα συνοδεύει το Π.Ε.Π.Π. απόσπασμα πρακτικού του συμβουλίου.  
Πάτρα 25-9-87  
Γραμματέας

ΟΡΙΘΜΕΤΗΣΗ ΟΙΚΙΣΜΟΥ

Αριθμός σχεδίου

Π-1.1

ΚΑ 15.000

Συντάκτης

Ελεγκτής

Ημερ

Υπουργείο Χωροταξίας Οικισμού και Περιβαλλοντος  
ΔΙΕΥΘΥΝΣΗ ΧΩΡΟΤΑΞΙΑΣ

ΝΟΜΟΣ ΑΧΑΪΑΣ  
ΟΙΚΙΣΜΟΣ ΑΓΡΑΝΙΔΙΕΣ

ΥΠΟΜΗΝΗΙΑ

- Οριο ΟΓΑ
- Οριο οικισμού
- 123 Ονομασία

Καθορίζουμε τα όρια του οικισμού Αγρανιδιές της Κοινότητας Αρσάδας σε απόσταση 500 μ. από το κέντρο του οικισμού με την επιφύλαξη των Σ.Ε.Σ.Α. και παρ 2 του άρθρου 4 του από 14.0.87 π.δ. Φ.ε.κ 133 Δ/23.2.87

ΣΥΜΒΟΥΛΙΟ ΧΩΡΟΤΑΞΙΑΣ ΟΙΚΙΣΜΟΥ ΠΕΡΙΒΑΛΛΟΝΤΟΣ ΝΟΜΟΥ ΑΧΑΪΑΣ  
Το διάγραμμα συνοδεύει το Π.Ε.Π.Π. απόσπασμα πρακτικού του συμβουλίου.  
Πάτρα 25-9-87  
Γραμματέας

ΟΡΙΘΜΕΤΗΣΗ ΟΙΚΙΣΜΟΥ

Αριθμός σχεδίου

Π-1.1

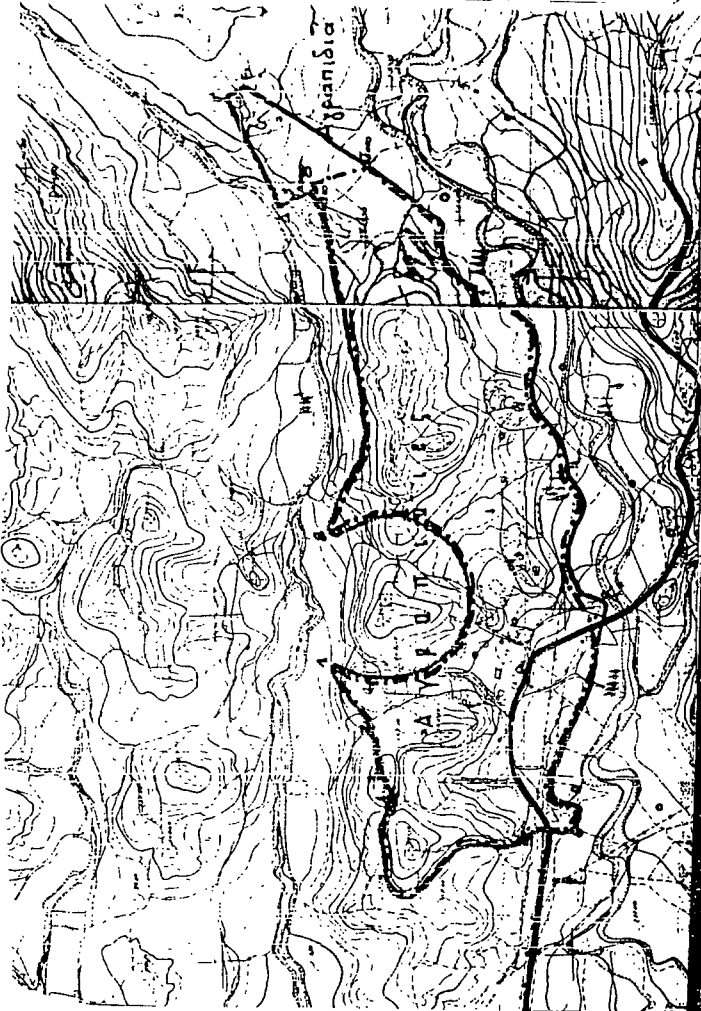
ΚΑ 15.000

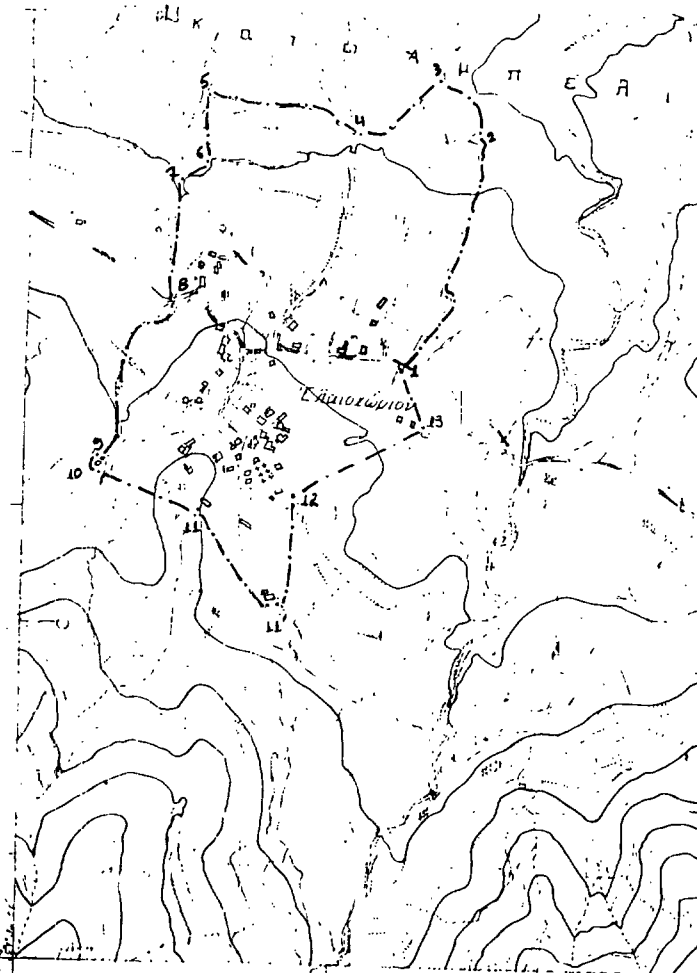
Συντάκτης

Ελεγκτής

Ημερ

Υπουργείο Χωροταξίας Οικισμού και Περιβαλλοντος  
ΔΙΕΥΘΥΝΣΗ ΧΩΡΟΤΑΞΙΑΣ





ΝΟΜΟΣ ΑΧΑΪΑΣ  
Ο οικισμός Εγχοχώρι

ΥΠΟΜΗΝΗΜΑ

- Οριο ΟΤΑ
- - - - Οριο οικισμού
- 1:2:3 Οχυρώσεις

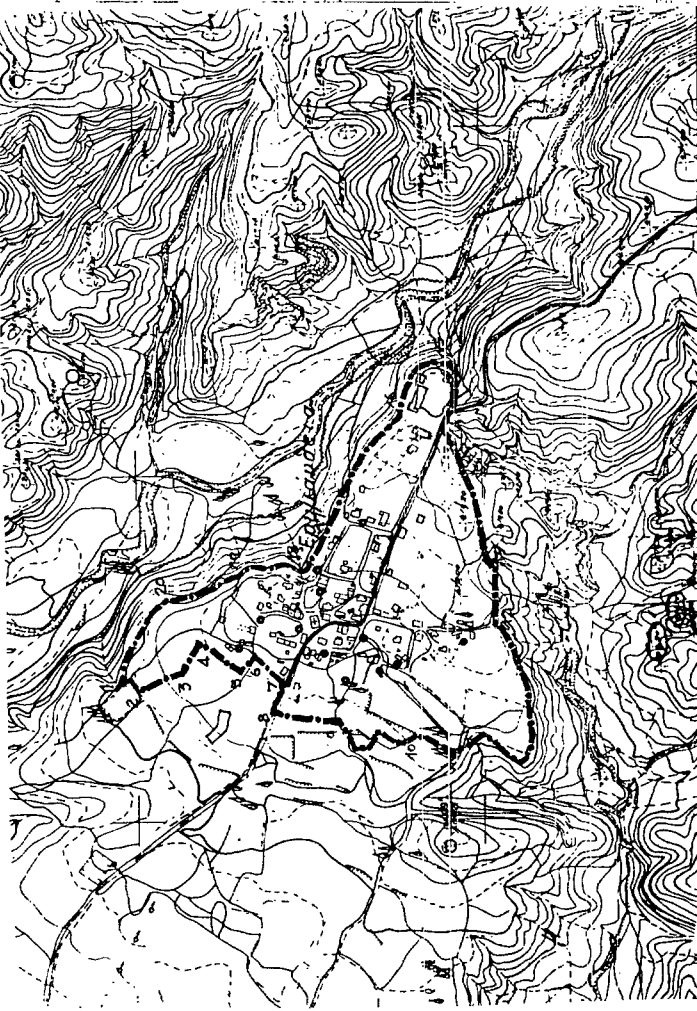
Καθορίζουμε τα όρια του οικισμού Εγχοχώρι κοιν. Εγχοχωρίου σε έκταση 800 μ. από το κέντρο του οικισμού με την επιφύλαξη των διξίων επί παρ 2 του άρθρου 4 του από 14.9.87 π.δ. Φετ 133 Δ/23.2.87

ΣΥΜΒΟΥΛΙΟ ΧΩΡΟΤΑΞΙΑΣ ΟΙΚΙΣΜΟΥ ΠΕΡΙΒΑΛΛΟΝΤΟΣ ΝΟΜΟΥ ΑΧΑΪΑΣ  
Το διάγραμμα συνοδεύει το Π.1.144 απόφαση πρακτικού του συμβουλίου.  
Πόλη 25-9-87  
Γραμματέας

*[Signature]*

ΟΡΙΟΘΕΤΗΣΗ ΟΙΚΙΣΜΟΥ		Αριθμός σχεδίου
		Π.1.1
		ΚΑ 1:5.000
Σύνταξη	ΕΛΕΓΧΟΣ	Ημερ

Υπουργείο Χωροταξίας Οικισμού και Περιβαλλοντος  
ΔΙΕΥΘΥΝΣΗ ΧΩΡΟΤΑΞΙΑΣ



ΝΟΜΟΣ ΑΧΑΪΑΣ  
Οικισμός: Ερυμάνθος

ΥΠΟΜΗΝΗΜΑ

- Οριο ΟΤΑ
- - - - Οριο οικισμού
- 1:2:3 Οχυρώσεις

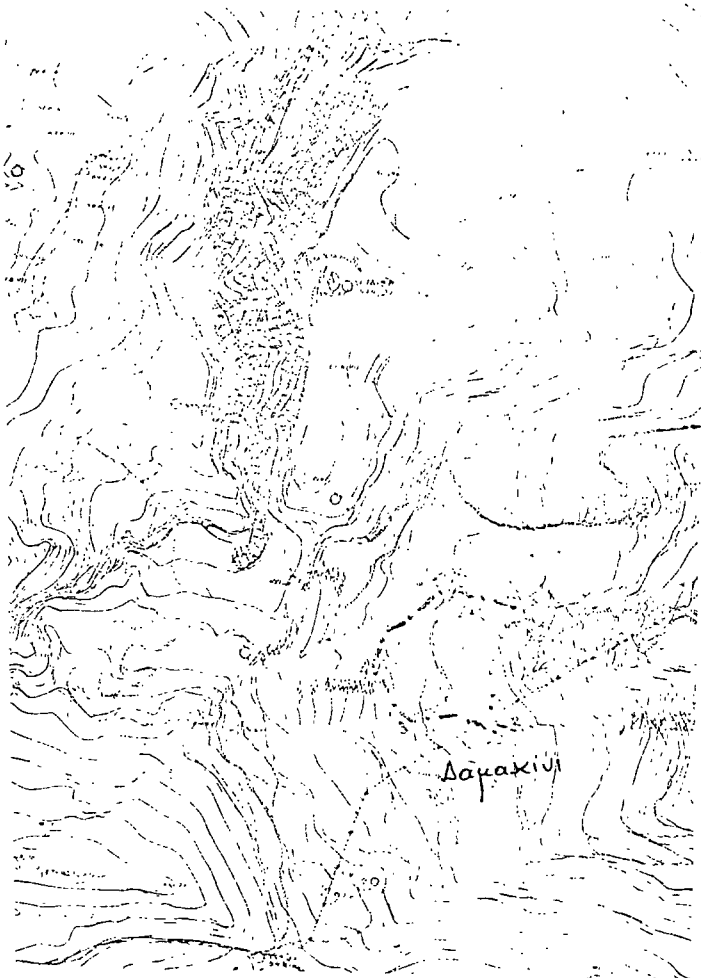
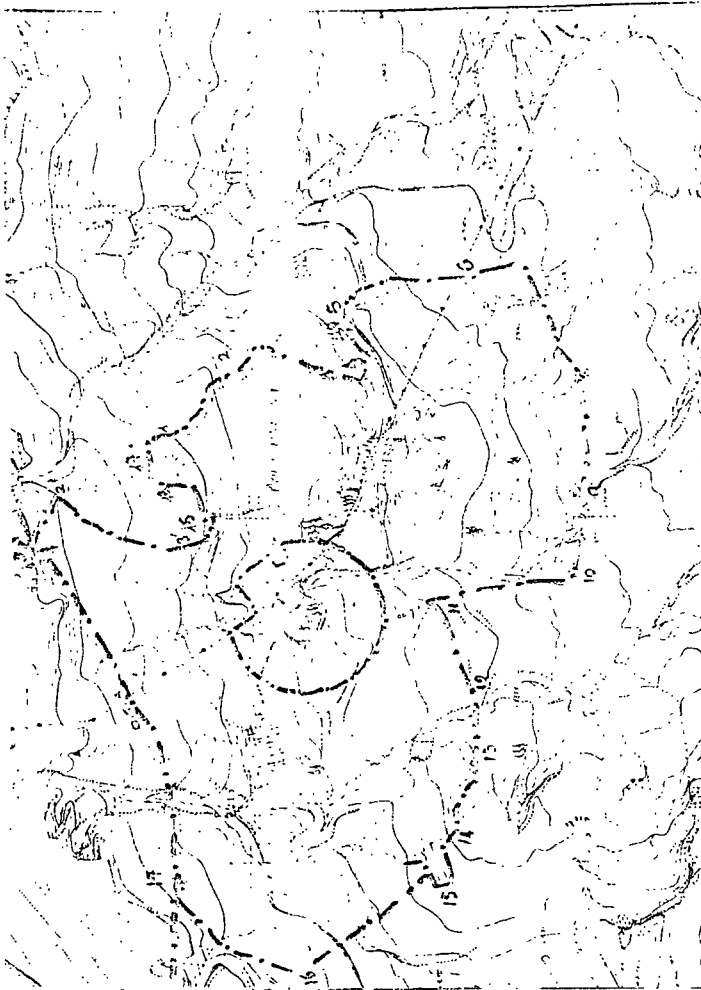
Καθορίζουμε τα όρια του οικισμού Ερυμάνθειας κοιν. Ερυμάνθειας σε έκταση 800 μ. από το κέντρο του οικισμού με την επιφύλαξη των διξίων επί παρ 2 του άρθρου 4 του από 14.9.87 π.δ. Φετ 133 Δ/23.2.87

ΣΥΜΒΟΥΛΙΟ ΧΩΡΟΤΑΞΙΑΣ ΟΙΚΙΣΜΟΥ ΠΕΡΙΒΑΛΛΟΝΤΟΣ ΝΟΜΟΥ ΑΧΑΪΑΣ  
Το διάγραμμα συνοδεύει το Π.1.144 απόφαση πρακτικού του συμβουλίου.  
Πόλη 25-9-87  
Γραμματέας

*[Signature]*

ΟΡΙΟΘΕΤΗΣΗ ΟΙΚΙΣΜΟΥ		Αριθμός σχεδίου
		Π.1.1
		ΚΑ 1:5.000
Σύνταξη	ΕΛΕΓΧΟΣ	Ημερ

Υπουργείο Χωροταξίας Οικισμού και Περιβαλλοντος  
ΔΙΕΥΘΥΝΣΗ ΧΩΡΟΤΑΞΙΑΣ



ΝΟΜΟΣ ΑΧΑΪΑΣ  
ΟΙΚΙΣΜΟΣ ΔΟΞΑΝΑΪΤΙΚΑ ΛΑΝΘ ΔΟΞΑΝΑΪΤΙΚΑ

ΥΠΟΥΧΗΤΗΤΑ  
Όριο ΟΙΑ  
Όριο οικισμού  
123 Οχυράσις  
Καθορίζουμε τα όρια του οικισμού Δοξαναΐτικα-Λανθ Δοξαναΐτικα με την Δοξαναΐτικα 66 μ. από το κέντρο του οικισμού με την επιφύλαξη των άρθρων 2 και 3 του άρθρου 4 του από 14-2-87 π.δ. της 133 Δ/23-2-87

ΣΥΜΒΟΥΛΙΟ ΧΩΡΟΤΑΞΙΑΣ ΟΙΚΙΣΜΟΥ ΠΕΡΙΒΑΛΛΟΝΤΟΣ ΝΟΜΟΥ ΑΧΑΪΑΣ  
Τό διαγνώσει συνοδύει το Π.Δ. 133 Δ/23-2-87 έκδοσης πρακτικού του συμβουλίου.  
Πάτρα 25/4-87  
Γραμματέας

ΟΡΙΟΘΕΤΗΣΗ ΟΙΚΙΣΜΟΥ		Αριθμός μετρώου
		Π-1.1
		ΚΑ 15000
Συντάξη	Ελεγχός	Ημερ

Υπουργείο Χωροταξίας Οικισμού και Περιβαλλοντος  
ΔΙΕΥΘΥΝΣΗ ΧΩΡΟΤΑΞΙΑΣ

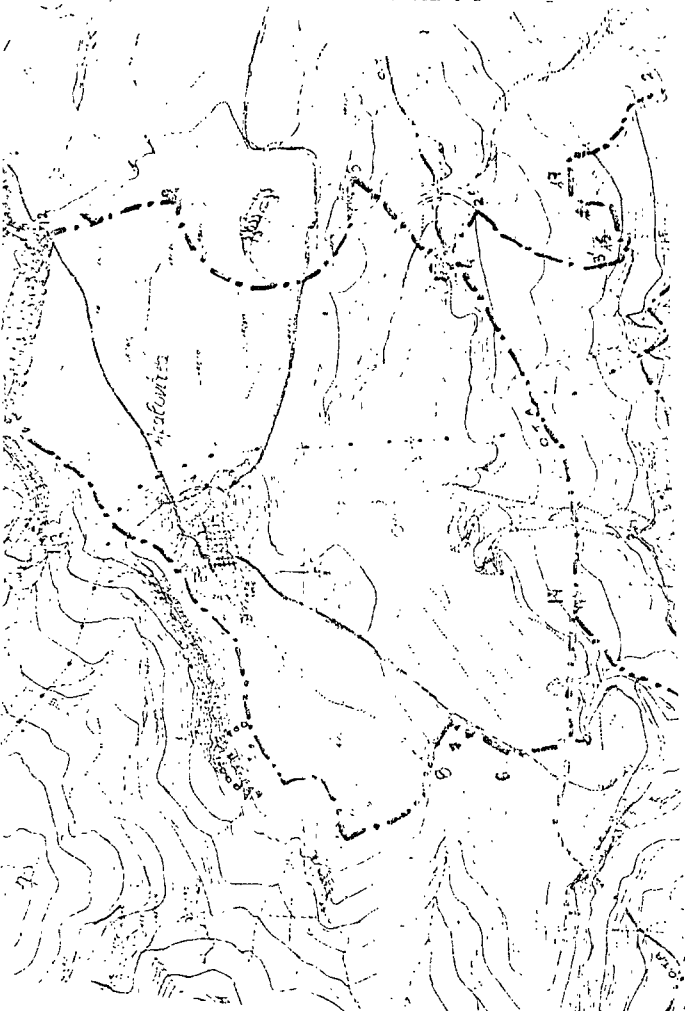
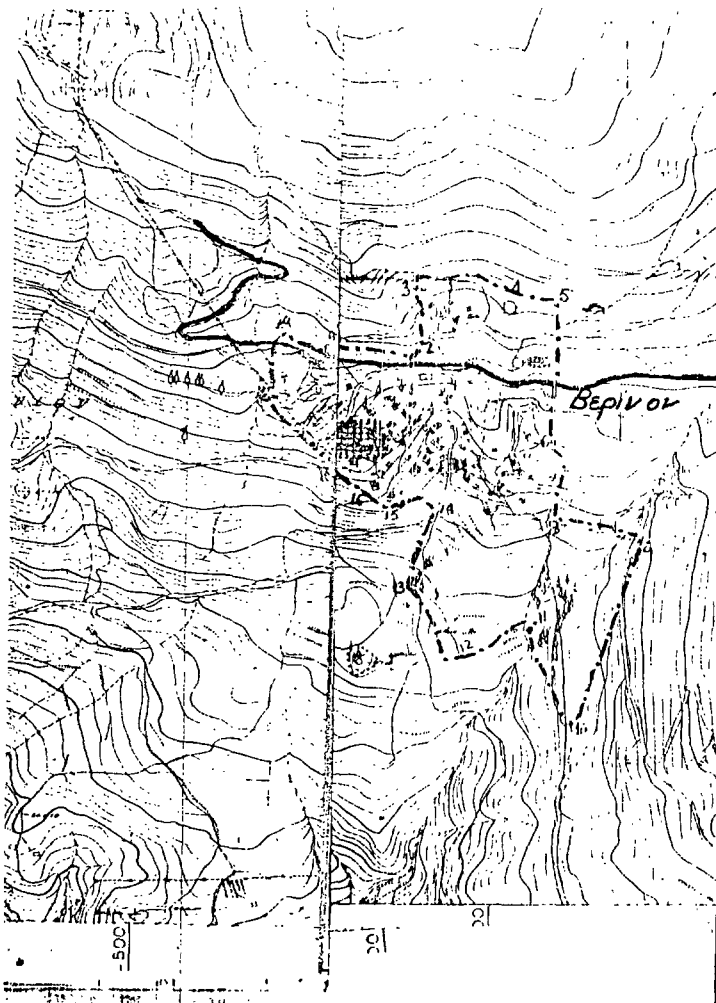
ΝΟΜΟΣ ΑΧΑΪΑΣ  
ΟΙΚΙΣΜΟΣ ΔΑΜΑΚΙΝΙ

ΥΠΟΥΧΗΤΗΤΑ  
Όριο ΟΙΑ  
Όριο οικισμού  
123 Οχυράσις  
Καθορίζουμε τα όρια του οικισμού Δαμακίνοι κ.ο.υ. με την Δαμακίνοι 66 μ. από το κέντρο του οικισμού με την επιφύλαξη των άρθρων 2 και 3 του άρθρου 4 του από 14-2-87 π.δ. της 133 Δ/23-2-87

ΣΥΜΒΟΥΛΙΟ ΧΩΡΟΤΑΞΙΑΣ ΟΙΚΙΣΜΟΥ ΠΕΡΙΒΑΛΛΟΝΤΟΣ ΝΟΜΟΥ ΑΧΑΪΑΣ  
Τό διαγνώσει συνοδύει το Π.Δ. 133 Δ/23-2-87 έκδοσης πρακτικού του συμβουλίου.  
Πάτρα 25/4-87  
Γραμματέας

ΟΡΙΟΘΕΤΗΣΗ ΟΙΚΙΣΜΟΥ		Αριθμός μετρώου
		Π-1.1
		ΚΑ 15000
Συντάξη	Ελεγχός	Ημερ

Υπουργείο Χωροταξίας Οικισμού και Περιβαλλοντος  
ΔΙΕΥΘΥΝΣΗ ΧΩΡΟΤΑΞΙΑΣ



**ΝΟΜΟΣ ΑΧΑΪΑΣ**

Οικισμός Βερίνου

ΥΠΟΜΗΝΗΜΑ

- — — — — Όριο ΟΤΑ
- - - - - Όριο Οικισμού
- 1 2 3 Ονομασίες

Καθορίζουμε τα όρια του οικισμού Βερίνου κοιν.

Βερίνου σε ακτίνα 500 μ. από το κέντρο του οικισμού με την επιφύλαξη των δέξια και αριστερά του άρθρου 4 του από 14-6-87 π.δ. ΔΚΕΚ 132 Δ/23-2-87

ΣΥΜΒΟΥΛΙΟ ΧΩΡΟΤΑΞΙΑΣ ΟΙΚΙΣΜΟΥ ΠΕΡΙΒΑΛΛΟΝΤΟΣ ΝΟΜΟΥ ΑΧΑΪΑΣ  
Το διάγραμμα συνοδεύει το  
ΠΛΗΜ ... Απόσπασμα  
πρακτικού του συμβουλίου.  
Πάτρα 25/4-87  
Γραμματέας

ΟΡΙΘΜΕΤΗΣΗ ΟΙΚΙΣΜΟΥ

Αριθμός σχεδίου

Π-1.1

ΚΑ 15 000

Συντάξη

Ελεγχός

Ημερ

Υπουργείο Χωροταξίας Οικισμού και Περιβαλλοντος  
ΔΙΕΥΘΥΝΣΗ ΧΩΡΟΤΑΞΙΑΣ

**ΝΟΜΟΣ ΑΧΑΪΑΣ**

Οικισμός ΑΡΡΑΧΙΝΗΤΑ

ΥΠΟΜΗΝΗΜΑ

- — — — — Όριο ΟΤΑ
- - - - - Όριο Οικισμού
- 1 2 3 Ονομασίες

Καθορίζουμε τα όρια του οικισμού Αραχινητάς κοινότητας Αραχινητάς σε ακτίνα 500 μ. από το κέντρο του οικισμού με την επιφύλαξη των δέξια και αριστερά του άρθρου 4 του από 14-6-87 π.δ. ΔΚΕΚ 132 Δ/23-2-87

ΣΥΜΒΟΥΛΙΟ ΧΩΡΟΤΑΞΙΑΣ ΟΙΚΙΣΜΟΥ ΠΕΡΙΒΑΛΛΟΝΤΟΣ ΝΟΜΟΥ ΑΧΑΪΑΣ  
Το διάγραμμα συνοδεύει το  
ΠΛΗΜ ... Απόσπασμα  
πρακτικού του συμβουλίου.  
Πάτρα 25/4-87  
Γραμματέας

ΟΡΙΘΜΕΤΗΣΗ ΟΙΚΙΣΜΟΥ

Αριθμός σχεδίου

Π-1.1

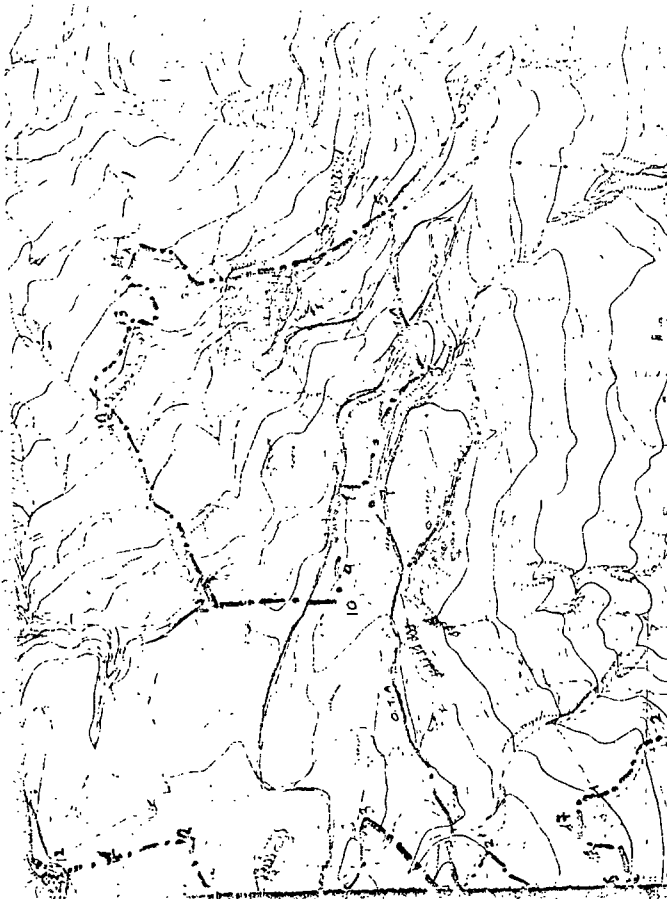
ΚΑ 15 000

Συντάξη

Ελεγχός

Ημερ

Υπουργείο Χωροταξίας Οικισμού και Περιβαλλοντος  
ΔΙΕΥΘΥΝΣΗ ΧΩΡΟΤΑΞΙΑΣ



ΝΟΜΟΣ: ΑΧΑΪΑΣ  
 ΟΙΚΙΣΜΟΣ: ΣΥΝΑΝΙΑ

ΥΠΟΜΗΝΗΜΑ  
 Οριο ΟΓΑ  
 Οριο οικισμού  
 Ονομασίες

Καθορίζουμε τα όρια του οικισμού Συνανιά της Κοινότητας Αρακωνήτσας 66 στμνα 800 μ από το κέντρο του υψώ-  
 -μου με την επιφύλαξη των άρθρων 2 και 4 του αρθρου 4 του αρθρου 14.0.87 π.δ. Φ.κε 133 Δ/23.2.87

ΣΥΜΒΟΛΙΟ ΧΩΡΟΤΑΞΙΑΣ ΟΙΚΙΣΜΟΥ  
 ΠΕΡΙΒΑΛΛΟΝΤΟΣ ΝΟΜΟΥ ΑΧΑΪΑΣ  
 Το διάγραμμα συνοδεύει το  
 ...Π.1.114... έσοδο παρ  
 πρακτικού του συμβουλίου.  
 Πάτρα 29-4-87  
 Γραμματέας

ΟΡΙΟΘΕΤΗΣΗ ΟΙΚΙΣΜΟΥ		Αριθμός σχεδίου
		Π-1.1
		ΚΑ 15000
Συτάξη	Ελεγχός	Ημερ

Υπουργείο Χωροταξίας Οικισμού και Περιβαλλοντος  
 ΔΙΕΥΘΥΝΣΗ ΧΩΡΟΤΑΞΙΑΣ



ΝΟΜΟΣ: ΑΧΑΪΑΣ  
 ΟΙΚΙΣΜΟΣ: ΑΧΑΪΙΚΟ

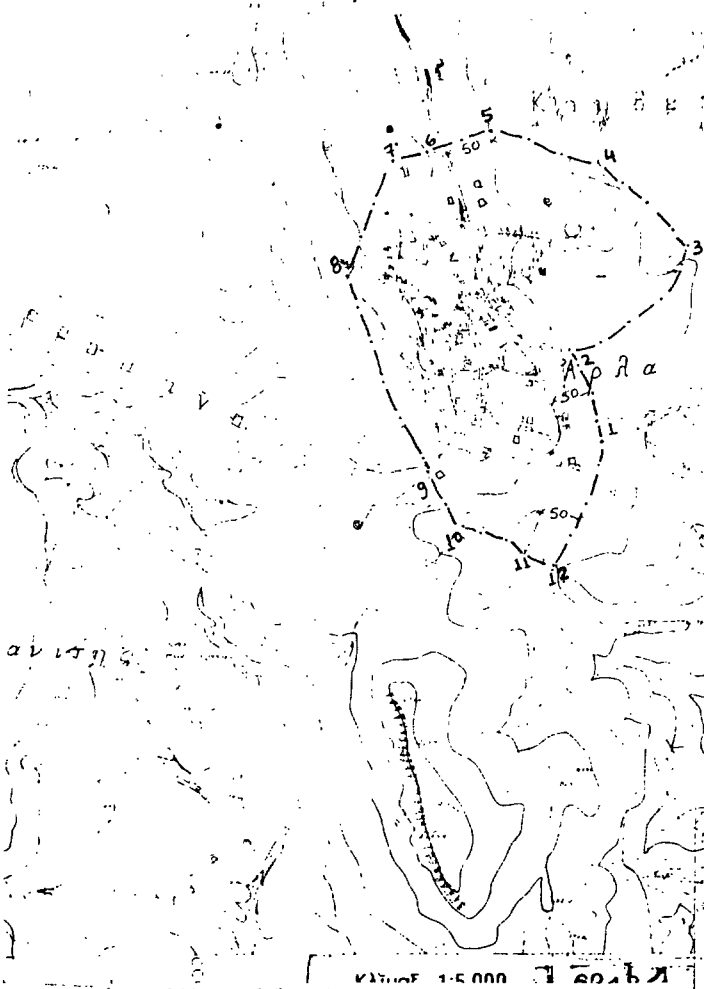
ΥΠΟΜΗΝΗΜΑ  
 Οριο ΟΓΑ  
 Οριο οικισμού  
 Ονομασίες

Καθορίζουμε τα όρια του οικισμού Αχαιϊκό της Κοινότητας Αχαιϊκού 66 στμνα 800 μ από το κέντρο του υψώ-  
 -μου με την επιφύλαξη των άρθρων 2 και 4 του αρθρου 4 του αρθρου 14.0.87 π.δ. Φ.κε 133 Δ/23.2.87

ΣΥΜΒΟΛΙΟ ΧΩΡΟΤΑΞΙΑΣ ΟΙΚΙΣΜΟΥ  
 ΠΕΡΙΒΑΛΛΟΝΤΟΣ ΝΟΜΟΥ ΑΧΑΪΑΣ  
 Το διάγραμμα συνοδεύει το  
 ...Π.1.114... έσοδο παρ  
 πρακτικού του συμβουλίου.  
 Πάτρα 25-4-87  
 Γραμματέας

ΟΡΙΟΘΕΤΗΣΗ ΟΙΚΙΣΜΟΥ		Αριθμός σχεδίου
		Π-1.1
		ΚΑ 15000
Συτάξη	Ελεγχός	Ημερ

Υπουργείο Χωροταξίας Οικισμού και Περιβαλλοντος  
 ΔΙΕΥΘΥΝΣΗ ΧΩΡΟΤΑΞΙΑΣ



ΝΟΜΟΣ ΑΧΑΪΑΣ

Οικισμός: ΑΡΛΑ

ΥΠΟΔΗΛΩΣΗ

— — — — — Όριο ΟΤΑ

— · — · — · — Όριο οικισμού

1 2 3 4 5 6 7 8 9 10 11 12 13 14 15 16 17 18 19 20 21 22 23 24 25 26 27 28 29 30 31 32 33 34 35 36 37 38 39 40 41 42 43 44 45 46 47 48 49 50 51 52 53 54 55 56 57 58 59 60 61 62 63 64 65 66 67 68 69 70 71 72 73 74 75 76 77 78 79 80 81 82 83 84 85 86 87 88 89 90 91 92 93 94 95 96 97 98 99 100

Καθορίζουμε τα όρια του οικισμού Αρλα της Κοινότητας

Αρλας 66 στρέμματα 800 μ από το κέντρο του οικισμού με την επιφύλαξη των διατάξεων υπ αριθμ 2 του άρθρου 4 του από 14.0.87 π.δ. Φ.Ε.Κ. 133 Δ/23.2.87

ΣΥΜΒΟΥΛΙΟ ΧΩΡΟΤΑΞΙΑΣ ΟΙΚΙΣΜΟΥ ΠΕΡΙΒΑΛΛΟΝΤΟΣ ΝΟΜΟΥ ΑΧΑΪΑΣ  
Το διάγραμμα συντάσσεται από  
Ο.Π.Π.Μ. απόσπασμα  
πρακτικού του συμβουλίου.  
Πάτρα 25.9.87  
Γραμματέας

ΟΡΙΘΜΕΤΗΣΗ ΟΙΚΙΣΜΟΥ

Αριθμός σχεδίου

Π-11

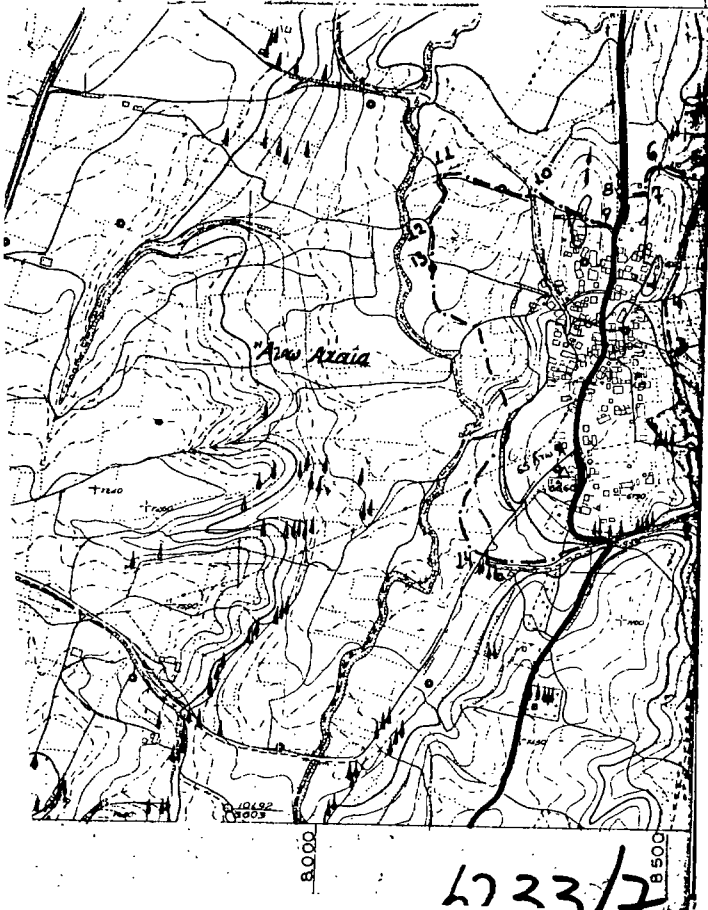
ΚΑ 15 000

Σύνταξη

ΕΛΕΓΧΟΣ

Ημερ

Υπουργείο Χωροταξίας Οικισμού και Περιβαλλοντος  
ΔΙΕΥΘΥΝΣΗ ΧΩΡΟΤΑΞΙΑΣ



ΝΟΜΟΣ ΑΧΑΪΑΣ

Οικισμός: ΑΝΩ ΑΧΑΤΑ

ΥΠΟΔΗΛΩΣΗ

— — — — — Όριο ΟΤΑ

— · — · — · — Όριο οικισμού

1 2 3 4 5 6 7 8 9 10 11 12 13 14 15 16 17 18 19 20 21 22 23 24 25 26 27 28 29 30 31 32 33 34 35 36 37 38 39 40 41 42 43 44 45 46 47 48 49 50 51 52 53 54 55 56 57 58 59 60 61 62 63 64 65 66 67 68 69 70 71 72 73 74 75 76 77 78 79 80 81 82 83 84 85 86 87 88 89 90 91 92 93 94 95 96 97 98 99 100

Καθορίζουμε τα όρια του οικισμού Άνω Ακατία της Κοινότητας

Άνω Ακατία 66 στρέμματα 800 μ από το κέντρο του οικισμού με την επιφύλαξη των διατάξεων υπ αριθμ 2 του άρθρου 4 του από 14.0.87 π.δ. Φ.Ε.Κ. 133 Δ/23.2.87

ΣΥΜΒΟΥΛΙΟ ΧΩΡΟΤΑΞΙΑΣ ΟΙΚΙΣΜΟΥ ΠΕΡΙΒΑΛΛΟΝΤΟΣ ΝΟΜΟΥ ΑΧΑΪΑΣ  
Το διάγραμμα συντάσσεται από  
Ο.Π.Π.Μ. απόσπασμα  
πρακτικού του συμβουλίου.  
Πάτρα 25.9.87  
Γραμματέας

ΟΡΙΘΜΕΤΗΣΗ ΟΙΚΙΣΜΟΥ

Αριθμός σχεδίου

Π-11

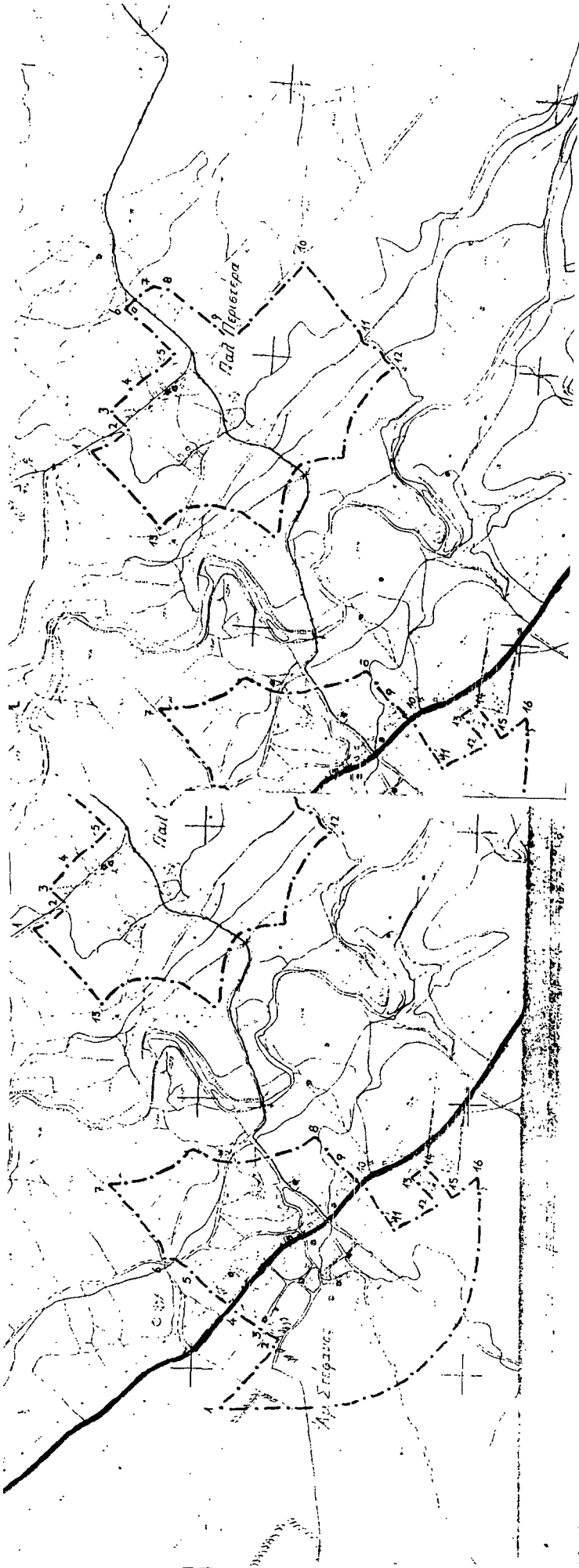
ΚΑ 15 000

Σύνταξη

ΕΛΕΓΧΟΣ

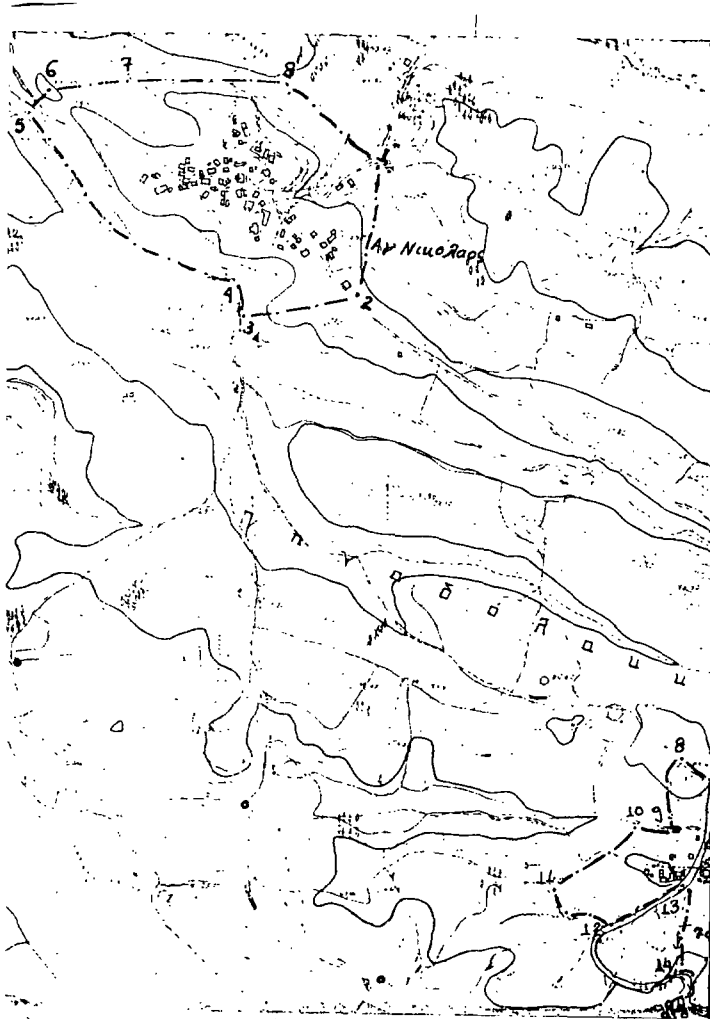
Ημερ

Υπουργείο Χωροταξίας Οικισμού και Περιβαλλοντος  
ΔΙΕΥΘΥΝΣΗ ΧΩΡΟΤΑΞΙΑΣ



ΝΟΜΟΣ ΑΧΑΪΑΣ ΟΙΚΙΣΜΟΣ ΠΑΛΙΑ ΠΕΡΙΣΤΕΡΑ		
ΥΠΟΜΟΝΗΜΑ Ομο ΟΙΑ Ομο οικισμός Ονομασία: Καθορίζουμε τα όρια του οικισμού Παλιά Περίστερα της κοινότητας Αγ. Στεφάνου σε ακτίνα 500 μ. από το κέντρο του οικισμού με την επιφύλαξη των διατάξεων περί αρ. 2 του άρθρου 4 του από 14.0.87 π.δ. Φ.ε.κ. 133 Δ/23.2.87		
ΣΥΜΒΟΥΛΙΟ ΧΩΡΟΤΑΞΙΑΣ ΟΙΚΙΣΜΟΥ ΠΕΡΙΒΑΛΛΟΝΤΟΣ ΝΟΜΟΥ ΑΧΑΪΑΣ Το διάγραμμα συνοδεύει το Π.Ε.Π.Π. από ποσοστό πρακτικού του συμβουλίου Πάτρα 25/9/87 Γραμματείας		Αριθμός σχεδίου Π-11 κ.λ. 15.000 Ημερ.
ΟΡΙΟΘΕΤΗΣΗ ΟΙΚΙΣΜΟΥ		
ΣΥΝΤΑΞΗ	ΕΛΕΓΧΟΣ	Ημερ.
Υπουργείο Χωροταξίας Οικισμού και Περιβαλλοντος ΔΙΕΥΘΥΝΣΗ ΧΩΡΟΤΑΞΙΑΣ		

ΝΟΜΟΣ ΑΧΑΪΑΣ ΟΙΚΙΣΜΟΣ ΑΓ. ΣΤΕΦΑΝΟΣ		
ΥΠΟΜΟΝΗΜΑ Ομο ΟΙΑ Ομο οικισμός Ονομασία: Καθορίζουμε τα όρια του οικισμού Αγ. Στεφάνος της κοινότητας Αγ. Στεφάνου σε ακτίνα 500 μ. από το κέντρο του οικισμού με την επιφύλαξη των διατάξεων περί αρ. 2 του άρθρου 4 του από 14.0.87 π.δ. Φ.ε.κ. 133 Δ/23.2.87		
ΣΥΜΒΟΥΛΙΟ ΧΩΡΟΤΑΞΙΑΣ ΟΙΚΙΣΜΟΥ ΠΕΡΙΒΑΛΛΟΝΤΟΣ ΝΟΜΟΥ ΑΧΑΪΑΣ Το διάγραμμα συνοδεύει το Π.Ε.Π.Π. από ποσοστό πρακτικού του συμβουλίου Πάτρα 25/9/87 Γραμματείας		Αριθμός σχεδίου Π-11 κ.λ. 15.000 Ημερ.
ΟΡΙΟΘΕΤΗΣΗ ΟΙΚΙΣΜΟΥ		
ΣΥΝΤΑΞΗ	ΕΛΕΓΧΟΣ	Ημερ.
Υπουργείο Χωροταξίας Οικισμού και Περιβαλλοντος ΔΙΕΥΘΥΝΣΗ ΧΩΡΟΤΑΞΙΑΣ		



**ΝΟΜΟΣ ΑΧΑΪΑΣ**  
**ΟΙΚΙΣΜΟΣ ΑΓ. ΝΙΚΟΛΑΟΣ**

ΥΠΟΜΗΝΗΜΑ  
 Οριο ΟΤΑ  
 Οριο οικισμού  
 Ονομασίες

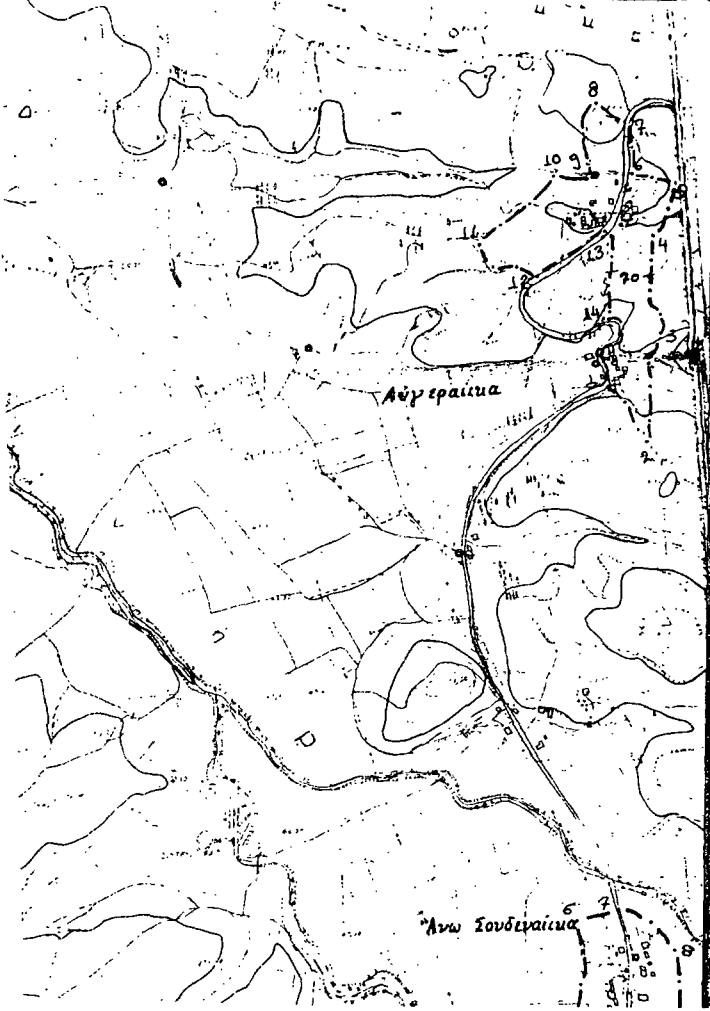
Καθορίζουμε τα όρια του οικισμού Αγ. Νικόλαος της κοινότητας Αγ. Νικόλαου Κράλης σε έκταση 800 μ. α.α. το κέντρο του οικισμού με την επιφύλαξη των δίστων επί των 2 των άρθρων 4 του από 14.0.87 π.δ. οικ. 133 Δ/23.2.87

ΣΥΜΒΟΥΛΙΟ ΧΩΡΟΤΑΞΙΑΣ ΟΙΚΙΣΜΟΥ ΠΕΡΙΒΑΛΛΟΝΤΟΣ ΝΟΜΟΥ ΑΧΑΪΑΣ  
 Το διάγραμμα συνοδεύει το Π.1/14 απόπειρα πρακτικού του συμβουλίου.  
 Πάτρα 25-4-87  
 Γραμματέας

**ΟΡΙΘΜΕΤΗΣΗ ΟΙΚΙΣΜΟΥ**

Αριθμός σχεδίου	Π-1.1
ΚΑ	15000
Συντάξη	ΕΛ.Υ.Π.Σ.
Ημερ	

Υπουργείο Χωροταξίας Οικισμού και Περιβαλλοντος  
 ΔΙΕΥΘΥΝΣΗ ΧΩΡΟΤΑΞΙΑΣ



**ΝΟΜΟΣ ΑΧΑΪΑΣ**  
**ΟΙΚΙΣΜΟΣ ΑΓ. ΓΕΡΑΣΙΛΙΑ**

ΥΠΟΜΗΝΗΜΑ  
 Οριο ΟΤΑ  
 Οριο οικισμού  
 Ονομασίες

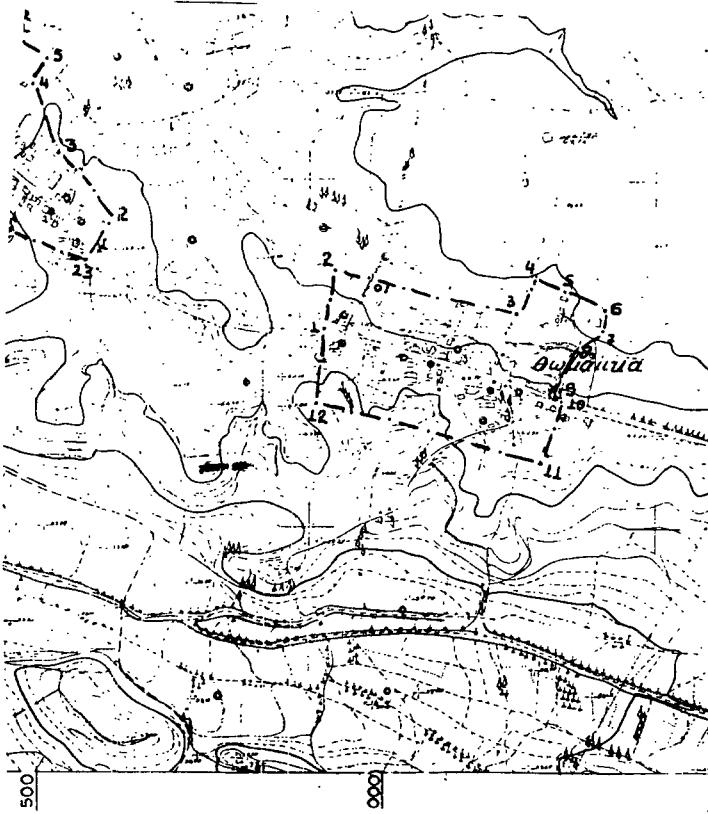
Καθορίζουμε τα όρια του οικισμού Αγ. Γεραιλίας της κοινότητας Αγ. Νικόλαου Κράλης σε έκταση 800 μ. α.α. το κέντρο του οικισμού με την επιφύλαξη των δίστων επί των 2 των άρθρων 4 του από 14.0.87 π.δ. οικ. 133 Δ/23.2.87

ΣΥΜΒΟΥΛΙΟ ΧΩΡΟΤΑΞΙΑΣ ΟΙΚΙΣΜΟΥ ΠΕΡΙΒΑΛΛΟΝΤΟΣ ΝΟΜΟΥ ΑΧΑΪΑΣ  
 Το διάγραμμα συνοδεύει το Π.1/14 απόπειρα πρακτικού του συμβουλίου.  
 Πάτρα 25-4-87  
 Γραμματέας

**ΟΡΙΘΜΕΤΗΣΗ ΟΙΚΙΣΜΟΥ**

Αριθμός σχεδίου	Π-1.1
ΚΑ	15000
Συντάξη	ΕΛ.Υ.Π.Σ.
Ημερ	

Υπουργείο Χωροταξίας Οικισμού και Περιβαλλοντος  
 ΔΙΕΥΘΥΝΣΗ ΧΩΡΟΤΑΞΙΑΣ



**ΝΟΜΟΣ ΑΧΑΪΑΣ**  
**ΟΙΚΙΣΜΟΣ ΘΕΣΣΑΛΟΝΙΚΑ**

ΥΠΟΜΝΗΜΑ

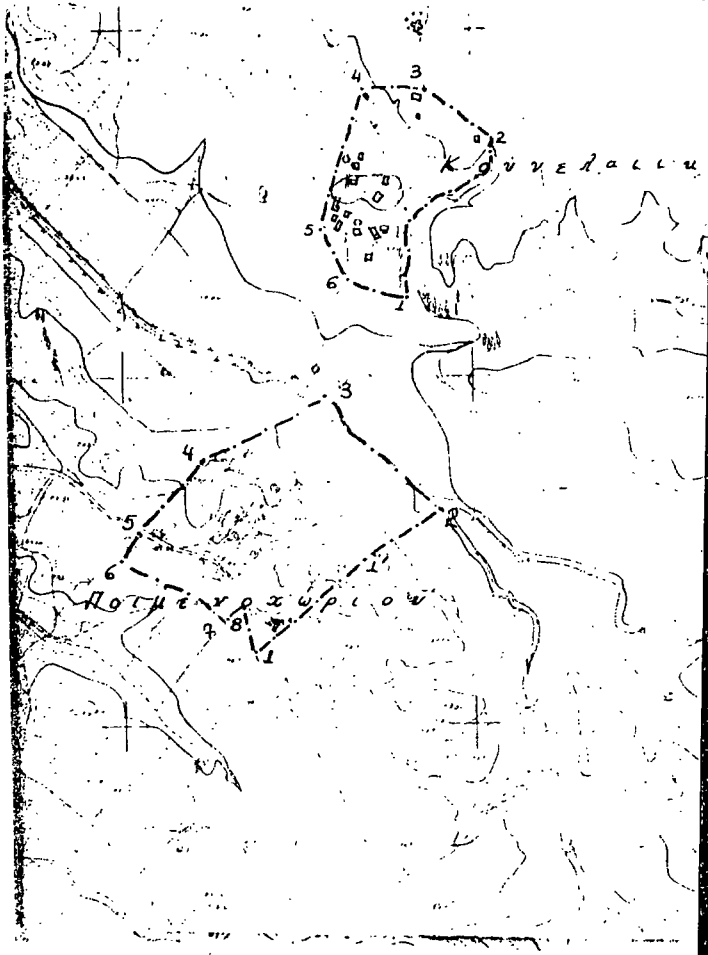
— — — — — Όριο ΟΙΑ  
 - - - - - Όριο οικισμού  
 2 3 Όριο ποταμού

Καθορίζουμε τα όρια των σημερινών Θεσσαλονίκης της Κοινότητας Αρμιόλου κράτος σε έκταση 800 μ. από το κέντρο του οικισμού με την επιφύλαξη των δόσεων επί των άρθρων 4 του από 14-0-87 π.δ. οικ. 133 Δ/23-2-87

ΣΥΜΒΟΥΛΙΟ ΧΩΡΟΤΑΞΙΑΣ ΟΙΚΙΣΜΟΥ ΠΕΡΙΒΑΛΛΟΝΤΟΣ ΝΟΜΟΥ ΑΧΑΪΑΣ  
 Το διόγραφο συνοδύει το ΠΡΑΚΤΙΚΟ απόσπασμα πρακτικού του συμβουλίου.  
 Πάτρα 25-9-87  
 Γραμματέας

<b>ΟΡΙΟΘΕΤΗΣΗ ΟΙΚΙΣΜΟΥ</b>		Αριθμός σχεδίου
		Π-11
		ΚΑ 15.000
ΣΥΝΤΑΞΗ	ΕΛΕΓΧΟΣ	ΗΜΕΡΑ

Υπουργείο Χωροταξίας Οικισμού και Περιβαλλοντος  
 ΔΙΕΥΘΥΝΣΗ ΧΩΡΟΤΑΞΙΑΣ



**ΝΟΜΟΣ ΑΧΑΪΑΣ**  
**ΟΙΚΙΣΜΟΣ ΝΑΥΠΛΙΟΥ**

ΥΠΟΜΝΗΜΑ

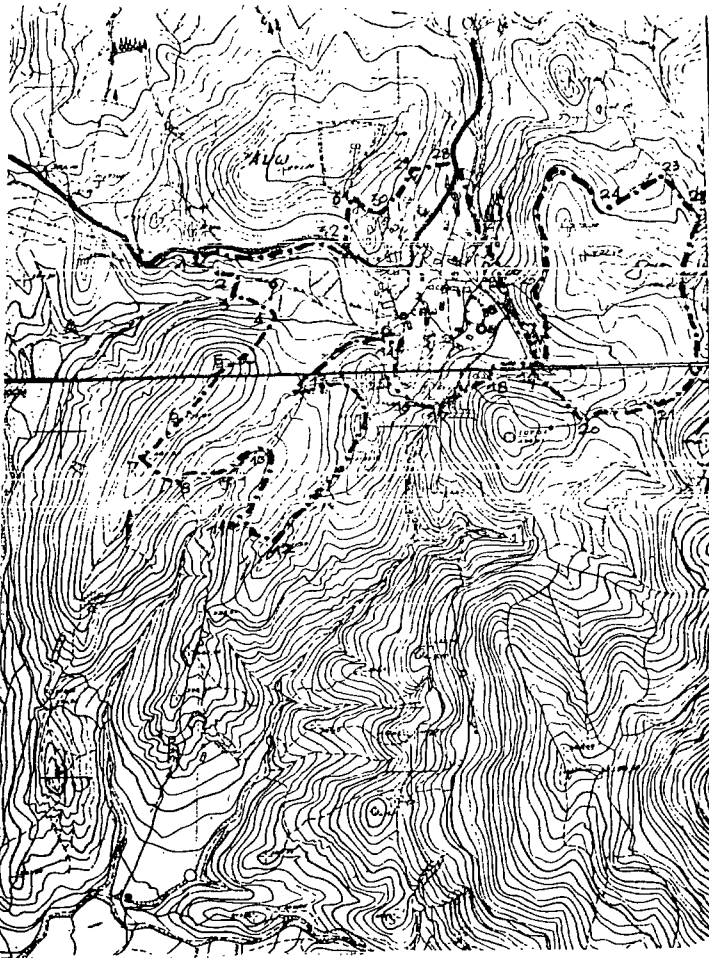
— — — — — Όριο ΟΙΑ  
 - - - - - Όριο οικισμού  
 2 3 Όριο ποταμού

Καθορίζουμε τα όρια των σημερινών Ναυπλίου της Κοινότητας Αρμιόλου κράτος σε έκταση 800 μ. από το κέντρο του οικισμού με την επιφύλαξη των δόσεων επί των άρθρων 4 του από 14-0-87 π.δ. οικ. 133 Δ/23-2-87

ΣΥΜΒΟΥΛΙΟ ΧΩΡΟΤΑΞΙΑΣ ΟΙΚΙΣΜΟΥ ΠΕΡΙΒΑΛΛΟΝΤΟΣ ΝΟΜΟΥ ΑΧΑΪΑΣ  
 Το διόγραφο συνοδύει το ΠΡΑΚΤΙΚΟ απόσπασμα πρακτικού του συμβουλίου.  
 Πάτρα 25-9-87  
 Γραμματέας

<b>ΟΡΙΟΘΕΤΗΣΗ ΟΙΚΙΣΜΟΥ</b>		Αριθμός σχεδίου
		Π-11
		ΚΑ 15.000
ΣΥΝΤΑΞΗ	ΕΛΕΓΧΟΣ	ΗΜΕΡΑ

Υπουργείο Χωροταξίας Οικισμού και Περιβαλλοντος  
 ΔΙΕΥΘΥΝΣΗ ΧΩΡΟΤΑΞΙΑΣ



**ΝΟΜΟΣ ΑΧΑΪΑΣ**  
**ΟΙΚΙΣΜΟΣ ΑΓ. ΜΑΡΙΝΑΣ**

ΥΠΟΜΗΝΙΜΑ

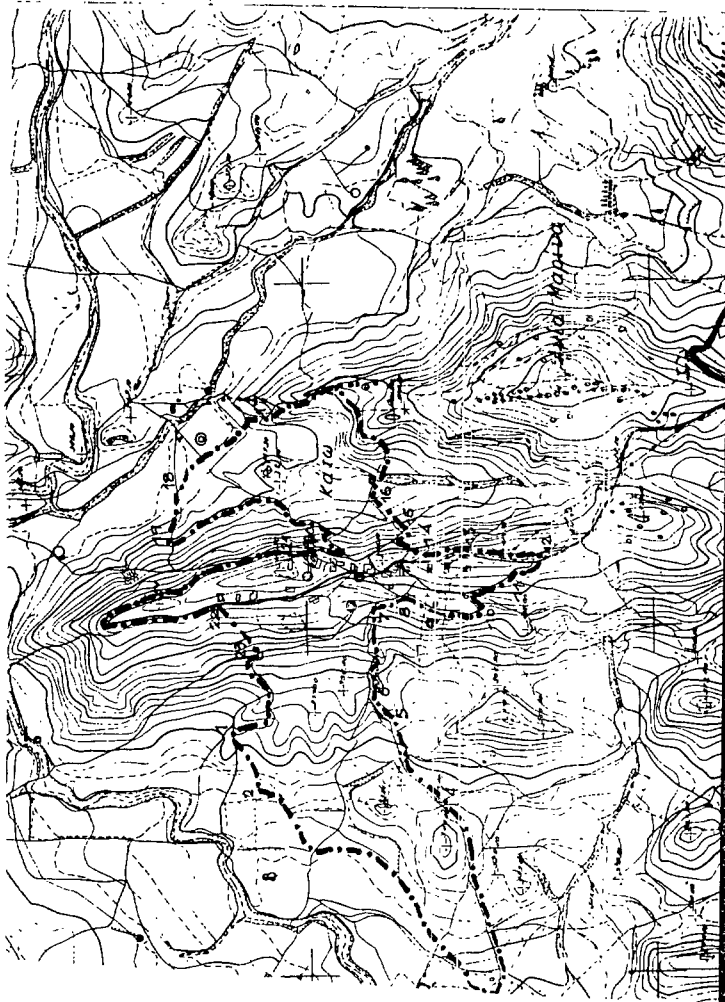
--- Οριο Ο.Π.Α.  
 - - - - - Οριο οικισμού  
 1 2 3 Ονομασίες

Καθορίζουμε τα όρια του οικισμού Αγ. Μαρίνας της Κοινότητας Αγ. Μαρίνας 66 στμ. περίπου 800 μ. από το κέντρο του οικισμού με την επιφύλαξη των δ.Σ.των και παρ. 2 του άρθρου 4 του από 14.9.87 π.δ. δ.κεκ 133 Δ/23.2.87

ΣΥΜΒΟΥΛΙΟ ΧΩΡΟΤΑΞΙΑΣ ΟΙΚΙΣΜΟΥ ΠΕΡΙΒΑΛΛΟΝΤΟΣ ΝΟΜΟΥ ΑΧΑΪΑΣ  
 Το διάγραμμα συνοδεύει το Π.114 απόσπασμα πρακτικού του συμβουλίου.  
 Πάτρα 25/4/87  
 Γραμματέας

<b>ΟΡΙΟΘΕΤΗΣΗ ΟΙΚΙΣΜΟΥ</b>		Αριθμός σχεδίου
		Π.11
		ΚΑ 15000
Συντάξη	ΕΛΕΓΧΟΣ	Ημερ

Υπουργείο Χωροταξίας Οικισμού και Περιβαλλοντος  
 ΔΙΕΥΘΥΝΣΗ ΧΩΡΟΤΑΞΙΑΣ



**ΝΟΜΟΣ ΑΧΑΪΑΣ**  
**ΟΙΚΙΣΜΟΣ ΚΑΤΩ ΑΓ. ΜΑΡΙΝΑΣ**

ΥΠΟΜΗΝΙΜΑ

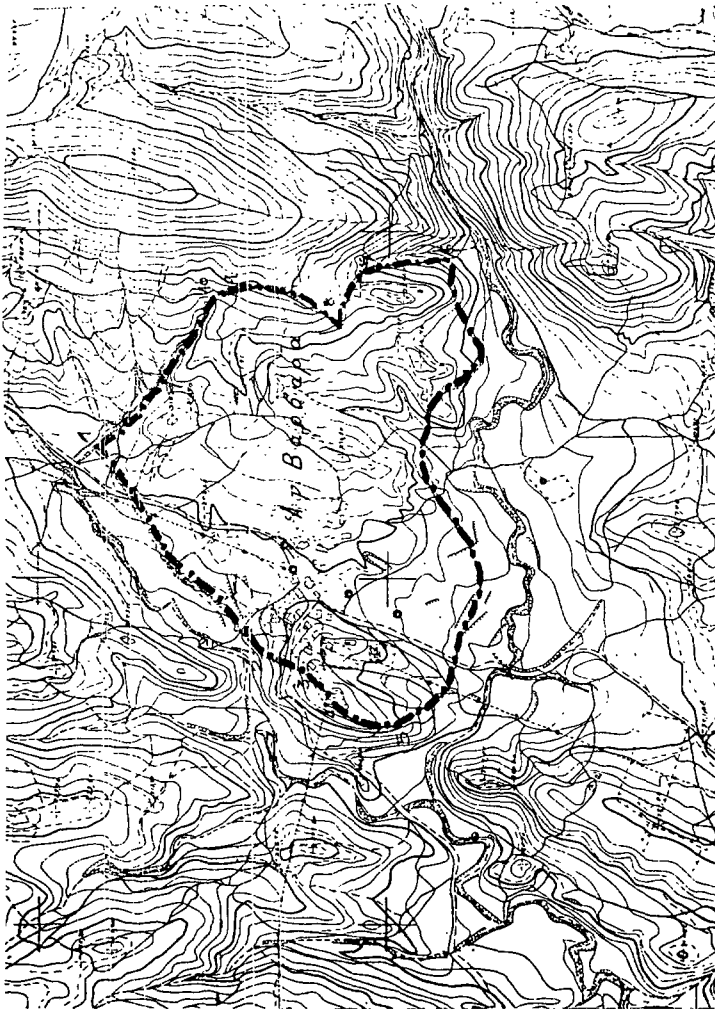
--- Οριο Ο.Π.Α.  
 - - - - - Οριο οικισμού  
 1 2 3 Ονομασίες

Καθορίζουμε τα όρια του οικισμού κάτω Αγ. Μαρίνας της Κοινότητας Αγ. Μαρίνας 66 στμ. περίπου 800 μ. από το κέντρο του οικισμού με την επιφύλαξη των δ.Σ.των και παρ. 2 του άρθρου 4 του από 14.9.87 π.δ. δ.κεκ 133 Δ/23.2.87

ΣΥΜΒΟΥΛΙΟ ΧΩΡΟΤΑΞΙΑΣ ΟΙΚΙΣΜΟΥ ΠΕΡΙΒΑΛΛΟΝΤΟΣ ΝΟΜΟΥ ΑΧΑΪΑΣ  
 Το διάγραμμα συνοδεύει το Π.114 απόσπασμα πρακτικού του συμβουλίου.  
 Πάτρα 25/4/87  
 Γραμματέας

<b>ΟΡΙΟΘΕΤΗΣΗ ΟΙΚΙΣΜΟΥ</b>		Αριθμός σχεδίου
		Π.11
		ΚΑ 15000
Συντάξη	ΕΛΕΓΧΟΣ	Ημερ

Υπουργείο Χωροταξίας Οικισμού και Περιβαλλοντος  
 ΔΙΕΥΘΥΝΣΗ ΧΩΡΟΤΑΞΙΑΣ



ΝΟΜΟΣ ΑΧΑΪΑΣ  
ΟΙΚΙΣΜΟΣ ΑΓ. ΒΑΡΒΑΡΑ

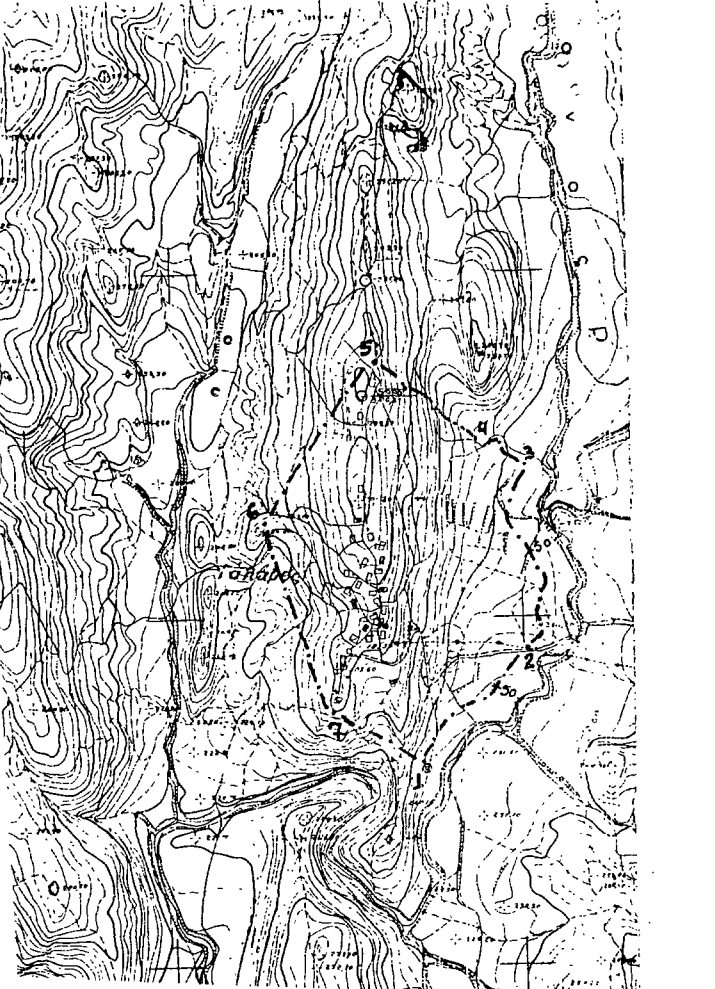
ΥΠΟΥΡΧΕΙΟ  
Όριο Ο.Ι.Α  
Όριο Οικισμού  
Όνομα Ο.Ι.Α

Καθορίζουμε τα όρια και ονομασία Αγ. Βαρβάρας ως κοινότητας Αγ. Βαρβάρας σε έκταση 500 μ. από το κέντρο του οικισμού με την επιφύλαξη των άρθρων και παρ. 2 του άρθρου 1 του από 14-9-87 π.δ. χρε. κ.δ. Δ/23-2-87

ΣΥΜΒΟΥΛΙΟ ΧΩΡΟΤΑΞΙΑΣ ΟΙΚΙΣΜΟΥ ΠΕΡΙΒΑΛΛΟΝΤΟΣ ΝΟΜΟΥ ΑΧΑΪΑΣ  
Το διάγραμμα συνοδεύει το Π.111 απόσπασμα πρακτικού του συμβουλίου.  
Πάτρα 25-9-87  
Γραμματέας

ΟΡΙΘΜΕΤΗΣΗ ΟΙΚΙΣΜΟΥ		Αριθμός σχεδίου Π.111
Συντάξη	Ελεγχός	ΚΑ 15.000
		Ημερ

Υπουργείο Χωροταξίας Οικισμού και Περιβαλλοντος  
ΔΙΕΥΘΥΝΣΗ ΧΩΡΟΤΑΞΙΑΣ



ΝΟΜΟΣ ΑΧΑΪΑΣ  
ΟΙΚΙΣΜΟΣ ΓΑΛΑΞΟΣ

ΥΠΟΥΡΧΕΙΟ  
Όριο Ο.Ι.Α  
Όριο Οικισμού  
Όνομα Ο.Ι.Α

Καθορίζουμε τα όρια και ονομασία Γαλαξός ως κοινότητας Αγ. Βαρβάρας σε έκταση 500 μ. από το κέντρο του οικισμού με την επιφύλαξη των άρθρων και παρ. 2 του άρθρου 1 του από 14-9-87 π.δ. χρε. κ.δ. Δ/23-2-87

ΣΥΜΒΟΥΛΙΟ ΧΩΡΟΤΑΞΙΑΣ ΟΙΚΙΣΜΟΥ ΠΕΡΙΒΑΛΛΟΝΤΟΣ ΝΟΜΟΥ ΑΧΑΪΑΣ  
Το διάγραμμα συνοδεύει το Π.111 απόσπασμα πρακτικού του συμβουλίου.  
Πάτρα 25-9-87  
Γραμματέας

ΟΡΙΘΜΕΤΗΣΗ ΟΙΚΙΣΜΟΥ		Αριθμός σχεδίου Π.111
Συντάξη	Ελεγχός	ΚΑ 15.000
		Ημερ

Υπουργείο Χωροταξίας Οικισμού και Περιβαλλοντος  
ΔΙΕΥΘΥΝΣΗ ΧΩΡΟΤΑΞΙΑΣ