



ΕΦΗΜΕΡΙΣ ΤΗΣ ΚΥΒΕΡΝΗΣΕΩΣ

ΤΗΣ ΕΛΛΗΝΙΚΗΣ ΔΗΜΟΚΡΑΤΙΑΣ

ΑΘΗΝΑ
22 ΟΚΤΩΒΡΙΟΥ 1987

ΤΕΥΧΟΣ ΤΕΤΑΡΤΟ

ΑΡΙΘΜΟΣ ΦΥΛΛΟΥ
1057

ΠΕΡΙΕΧΟΜΕΝΑ

ΠΟΛΕΟΔΟΜΙΑ

ΑΠΟΦΑΣΕΙΣ

Τροποποίηση ρυμοτομικού σχεδίου Πατρών με τον καθορισμό χώρου Θεάτρου.	1
Καθορισμός ορίων και όρων και περιορισμών δόμησης στους οικισμούς: 1) Αγία Σωτήρα, 2) Αυγερινός, 3) Κριμίνιο, 4) Βυθός, 5) Δάφνη, 6) Δίλοφος, 7) Κορυφή, 8) Μόρφη, 9) Πεντάλοφος, 10) Χρυσαιγή, 11) Ροδοχώρι, 12) Εράτυρα, 13) Νεράϊδα, 14) Βλάστη, 15) Αγία Κυριακή, 16) Καταφύγιο, 17) Μεταμόρφωση, 18) Βελανιδιά, του Ν. Κοζάνης.	2
Διόρθωση σχεδίου Ερμούπολης στην οδό Μαρούλη περιοχή Νεάπολης Ν. Κυκλάδων.	3
Χορήγηση όρων δομήσεως αποκλεισμένου (τυφλού) οικοπέδου, Ελένης Βογιατζή, Οδός Αγ. Παύλου 43, Παλ. Κοκκινιά, Πειραιάς. .	4
Αναγνώριση ιδιωτικής οδού Ευδόξου στο Δήμο Πειραιά Ν. Αττικής, ότι υπάρχει πριν από το 1923 και χαρακτηρισμός αυτής ως διατηρητέας.	5

και 70.

2. Τις δ/ξεις του Ν.1577/85 (ΦΕΚ 210Α) και ειδικότερα το άρθρο 2.

3. Τις δ/ξεις του Ν.947/1979 (169/Α) και ειδικότερα το άρθρο 62 (παρ. 1).

4. Τις δ/ξεις του Α.Ν. 314/1968 (ΦΕΚ 47Α) όπως τροποποιήθηκαν και συμμορφώθηκαν με το υπ' αριθ. 1018/71 Ν.Δ./γμα (ΦΕΚ 220Α) και με την παρ. 3 του άρθρου 34 του Ν.1577/85 (ΦΕΚ 210/Α).

5. Τις δ/ξεις του υπ' αριθ. 183/85 Π.Δ/τος (ΦΕΚ 70/Α) και ειδικότερα το άρθρο 1 και όπως διευκρινίζεται στη Ε 117/86 παραγ. ΙΙΙ 5 του ΥΠΕΧΩΔΕ.

6. Το υπ' αριθ. Χ.5711/22.5.1987 έγγραφο του τμήματος Πολ/μίας προς τον Δήμο Πάτρας για τήρηση της νόμιμης διαδικασίας και ότι η προθεσμία αυτή του άρθρου 27 του Ν.1065/1985 (ΦΕΚ 168/Α) πέρασε άπρακτη.

Την γνωμοδότηση του Συμβουλίου Χωρ/ξίας Οικισμού και Περιβάλλοντος Ν. Αχαΐας που αναφέρετε στο θέμα του πρακτικού, αποφασίζουμε:

Εγκρίνεται η τροποποίηση του ρυμοτομικού σχεδίου στο τμήμα του 230 οικ. τετραγώνου και χαρακτηρίζεται το τμήμα αυτό σαν χώρος θεάτρου.

Η παρούσα ισχύει από την ημέρα υπογραφής της.

Η απόφαση αυτή να δημοσιευθεί στην Εφημερίδα της Κυβερνήσεως.

Πάτρα, 7 Οκτωβρίου 1987

Με εντολή Νομάρχη

Ο Προϊστάμενος Τ.Π. και Π.Ε.

ΧΡΗΣΤΟΣ ΠΑΠΑΝΙΚΟΛΟΠΟΥΛΟΣ

ΠΟΛΕΟΔΟΜΙΑ

ΑΠΟΦΑΣΕΙΣ

Αριθ. Χ.11973

(1)

Τροποποίηση ρυμοτομικού σχεδίου Πατρών με τον καθορισμό χώρου Θεάτρου.

Ο ΝΟΜΑΡΧΗΣ ΑΧΑΪΑΣ

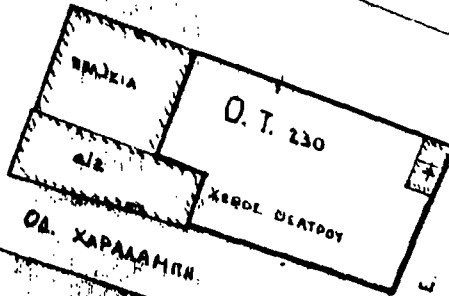
Έχοντας υπόψη:

1. Τις δ/ξεις του Ν.Δ/τος της 17 Ιουλίου 1923 όπως μεταγενέστερα τροποποιήθηκαν και συμπληρώθηκαν και ειδικότερα τα άρθρα 38, 29

ΑΠΟΣΠΑΣΜΑ ΕΓΚ. ΣΧΕΔΙΟΥ ΠΟΛΕΩΣ ΠΑΤΡΩΝ
ΚΛΙΜΑΚΑ 1:1000

ΠΟΛΙΤΕΙΑ

ΥΠΗΡΟΝΗ ΑΡΧΟΝΤΕΩΝ



ΣΥΜΒΟΥΛΙΟ ΧΩΡΟΤΑΞΙΑΣ ΟΙΚΙΣΜΟΥ
ΠΕΡΙΒΑΛΛΟΝΤΟΣ ΝΟΜΟΥ ΑΧΑΪΑΣ

Τό διάγραμμα συνοδεύει τό
..... απόσπασμα
πρακτικού τού συμβουλίου.

Πάτρα 25/8/12
Γραμματέυς

ΠΑΤΡΑ ΙΟΥΛΙΟΣ 1986
ΒΑΣΙΛΗΣ ΣΤΑΘΗΣ
ΤΕΧΝΟΛΟΣ ΠΟΛ. ΜΗΧΑΝΙΚΟΣ

Αριθ. 257

(2)

Καθορισμός ορίων και όρων και περιορισμών δόμησης στους οικισμούς: 1) Αγία Σωτήρα, 2) Αυγερινός, 3) Κριμήνιο, 4) Βυθός, 5) Δάφνη, 6) Δίλοφος, 7) Κορυφή, 8) Μόρφη, 9) Πεντάλοφος, 10) Χρυσουγή, 11) Ροδοχώρι, 12) Εράτυνα, 13) Νεράϊδα, 14) Βλάστη, 15) Αγία Κυριακή, 16) Καταφύγιο, 17) Μεταμόρφωση, 18) Βελανιδιά, του Ν. Κοζάνης.

Ο ΝΟΜΑΡΧΗΣ ΚΟΖΑΝΗΣ

Έχοντάς υπόψη:

1. Τις διατάξεις του από 24.4.85 Π. Δ/τος (ΦΕΚ 181Δ'/3.5.85) «περί τρόπου καθορισμού ορίων οικισμού της Χώρας, κατηγορίες αυτών και καθορισμός όρων και περιορισμών όρων δόμησης».

2. Τις προτάσεις των ιδιωτών μελετητών Μηχανικών στους οποίους ανατέθηκε σχετική μελέτη στα πλαίσια του προγράμματος των ανοιχτών πόλεων που αφορούν στον προσδιορισμό των ορίων των υπόψη οικισμών.

3. Τα δελτία αρχιτεκτονικής αναγνώρισης των οικισμών που συμπληρώθηκαν από τους προαναφερομένους μελετητές κατά τις υποδείξεις των σχετικών προδιαγραφών του ΥΧΟΠ.

4. Την υπ' αριθ. 630/22.1.86 απόφαση μας για την κατηγοριοποίηση των οικισμών του Ν. Κοζάνης που έχουν πληθυσμό μέχρι και 2.000 κατοίκους.

5. Τα πληθυσμιακά στοιχεία της τελευταίας απογραφής του Κράτους της ΕΣΥΕ.

6. Την υπ' αριθ. 76/17.9.87/30.9.87 γνωμοδότηση του Συμβουλίου ΠΕΧΩΔΕ του Νομού.

7. Τις αριθ. 11/85, απόφαση Κ.Σ. Νεράϊδας και την υπ' αριθ. 23/85 απόφαση Κ.Σ. Αυγερινού, αποφάσεις των Κοινοτικών Συμβουλίων, αποφασίζουμε:

I. Κθορίζουμε τα όρια των οικισμών: 1) Αγία Σωτήρα, 2) Αυγερινός, 3) Κριμήνιο, 4) Βυθός, 5) Δάφνη, 6) Δίλοφος, 7) Κορυφή, 8) Μόρφη, 9) Πεντάλοφος, 10) Χρυσουγή, 11) Ροδοχώρι, 12) Εράτυνα, 13) Νεράϊδα, 14) Βλάστη, 15) Αγία Κυριακή, 16) Καταφύγιο, 17) Μεταμόρφωση, 18) Βελανιδιά, του Ν. Κοζάνης με στοιχεία όπως αυτά φαίνονται στα συνοδευτικά της παρούσας σχεδιαγράμματα σε κλ. 1:5.000, που αποτελούν αναπόσπαστα μέρη της απόφασης αυτής και συντάχθηκαν βάσει στοιχείων χαρτών και επιτόπου ελέγχου.

II. Καθορίζουμε τους ακόλουθους γενικούς και ειδικούς όρους και περιορισμούς δόμησης.

A. Γενικοί όροι δόμησης.

1. Εντός των ορίων των οικισμών ισχύουν οι γενικοί όροι δόμησης που προβλέπονται από το Π.Δ. 24.4.85 ΦΕΚ 181Δ'/3.5.1985 και για τους οικισμούς της απόφασης αυτής, αρτιότητα γηπέδου 300 τ.μ. εκτός του οικισμού Πενταλόφου.

2. Κατά παρέκκλιση εντός των ορίων των οικισμών θεωρούνται άρτια τα οικοπέδα με όποιο εμβαδόν είχαν στις 3.5.85 ημέρα δημοσίευσης του από 24.4.85 Π. Δ/τος.

B. Ειδικοί όροι δόμησης.

Για τους οικισμούς που αναφέρονται στην απόφαση αυτή εκτός του οικισμού Πενταλόφου:

α) Επιβάλλεται η κατασκευή τετρακλινούς ή πολυκλινούς στέγης με κεραμίδια ή πέτρινες πλάκες.

β) Επιβάλλεται τα εμφανή υλικά των όψεων του κτιρίου να είναι από πέτρα ή από σβόλα-κονίαμα χρώματος λευκού ή γκριζού ή ώχρα.

γ) Επιβάλλεται οι ανοιχτοί καλυμμένοι εξώστες να μην υπερβαίνουν σε μήκος το 1/3 το μήκος των όψεων και το πλάτος τους να μην υπερβαίνει το 1,5 μ.

Οι δε κλειστοί εξώστες να μην υπερβαίνουν τα 70 CM σε πλάτος.

δ) Επιβάλλεται τα στηθαία ή κιγκλιδώματα των εξωστών εξωτερικών κλιμάκων και δωμάτων να γίνονται από ξύλο ή σίδηρο.

ε) Επιβάλλεται τα εξωτερικά ανοίγματα σαν αναλογία στο σύνολο των όψεων του κάθε ορόφου του κτιρίου να μην υπερβαίνουν το 18% σε ότι αφορά δε την διαμόρφωση του υπέρθυρου (πρεκιού) επιβάλλεται οριζόντιο πρέκι.

στ) Επιβάλλεται τα εξωτερικά κουφώματα σε όλες τις όψεις του κτιρίου να γίνονται από ξύλο χρώματος γκριζού ή ώχρας ή φυσικού χρώματος του ξύλου, ως προς τον τύπο τους δε, μπορούν να είναι ταμπλαδωτά ή καρφωτά ή με φεγγίτη ή περσιδωτά.

ζ) Επιβάλλεται περιφραγή είτε συμπαγής ύψους τουλάχιστον 1,5μ. χρώματος γκρι ή μικτής κατασκευής από συμπαγές τμήμα ύψους μέχρι 1,00μ. χρώματος γκρι και κιγκλιδώμα ύψους μέχρι 1,5 μ. ξύλο ή σίδηρο.

III. α) Πριν από οποιαδήποτε κατάτμηση οικοπέδων εντός των ορίων του οικισμού θα πρέπει να θεωρείται το σχετικό τοπογραφικό διάγραμμα από το Τμ. Πολ. και Πολ. Εφ. της Νομαρχίας ώστε να εξασφαλιστεί η συνέχεια των υπαρχόντων Κοινόχρηστων χώρων και η δημιουργία νέων Κοινόχρηστων χώρων σύμφωνα με τα οριζόμενα στις διατάξεις της παρ. 1 του άρθρου 6 του από 24.4.85 Δ/τος.

β) Να εξασφαλίζεται οπωσδήποτε η συνέχεια των υφισταμένων ή εγκεκριμένων δρόμων του οικισμού.

Κατά τα λοιπά ισχύουν τα οριζόμενα στο Π. Δ/γμα της 24.4.85 (ΦΕΚ 181Δ/3.5.85).


Η απόφαση αυτή με τα σχεδιαγράμματα οριοθέτησης των οικισμών που τη συνοδεύουν να δημοσιευθεί στην Εφημερίδα της Κυβερνήσεως.

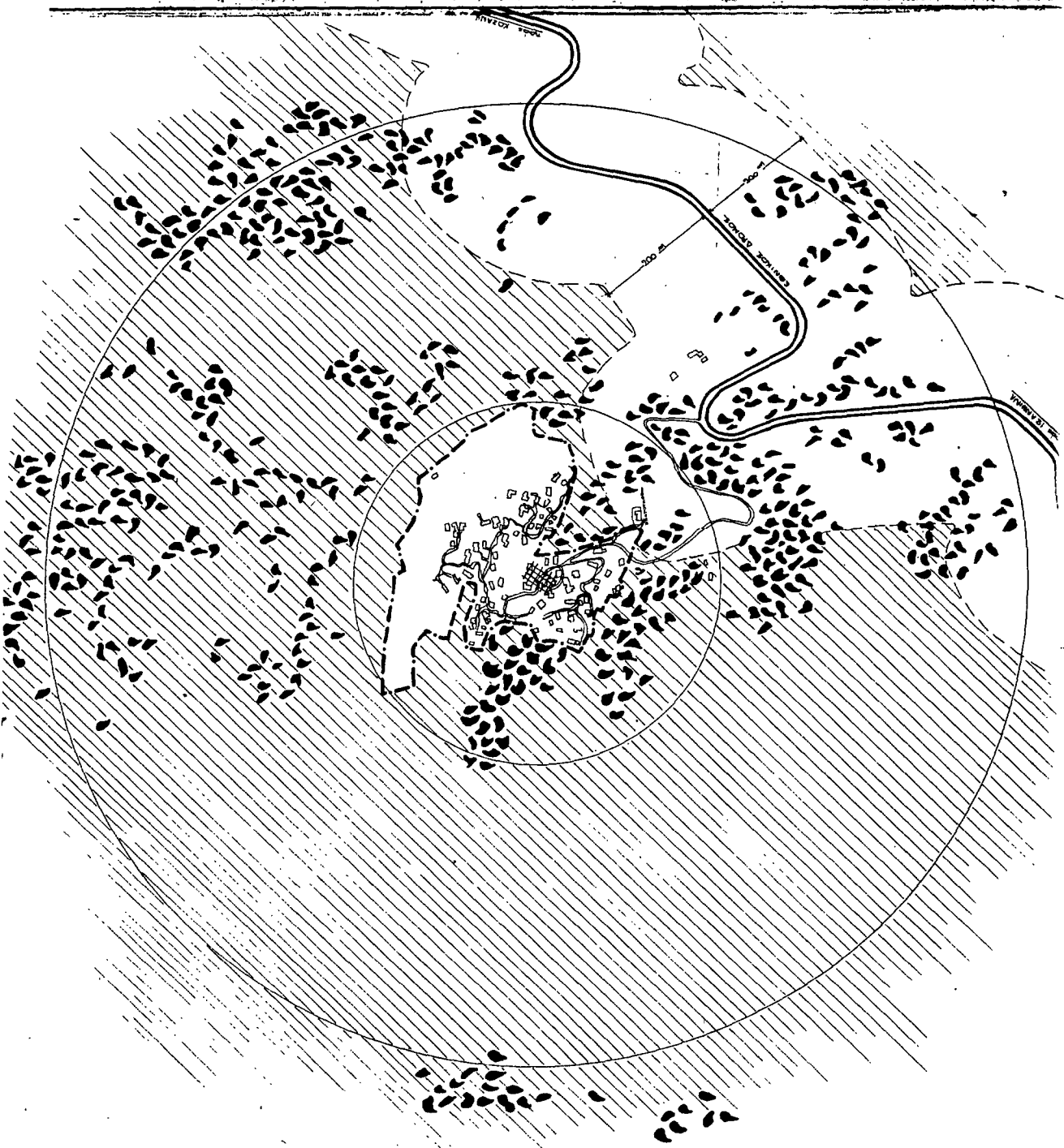
Κοζάνη, 8 Οκτωβρίου 1987

Ο Νομάρχης

ΓΙΩΡΓΟΣ ΚΕΡΑΜΑΡΗΣ

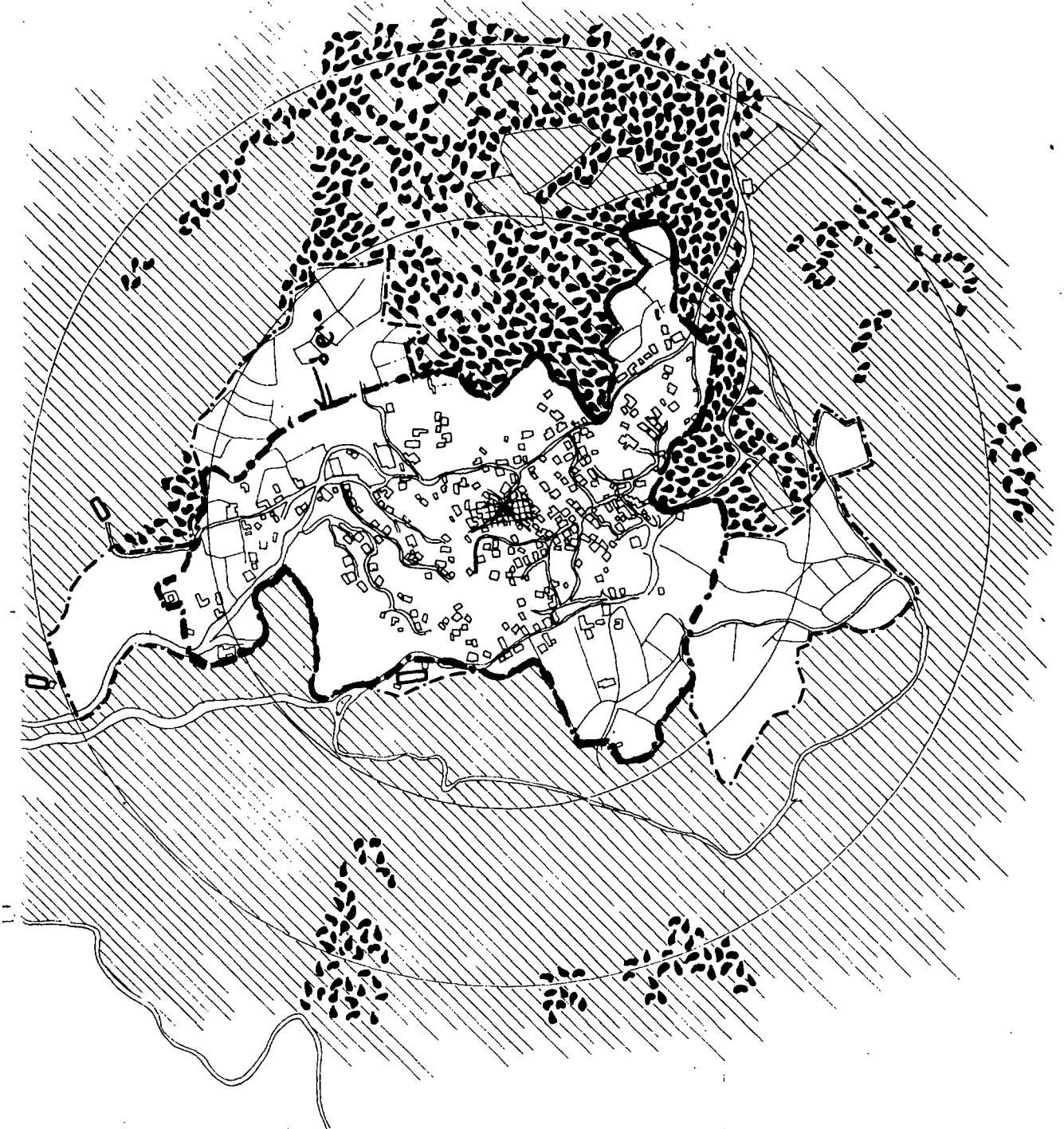
<p>ΝΟΜΟΣ ΚΟΖΑΝΗΣ ΟΙΚΙΣΜΟΣ: ΑΓΙΑ ΞΕΣΤΗΡΑ</p> <p style="text-align: right;"><i>Χ. ΚΑΛΩΣ</i></p>	
<p>ΥΠΟΜΝΗΜΑ</p> <p>--- Όριο ΟΤΑ Όριο εγκεκριμένου σχεδίου οικισµε - - - - - Όριο συνεκτικού τμήματος οικισµο Οδικό δίκτυο * εθνικό δίκτυο * επαρχιακό δίκτυο Κέντρο οικισµου --- Όριο ζώνης οικιστικής καταλληλότητας * * * * * Αρχαιολογικός χώρος - Τόπος φυσικακαλληλ Ζώνη υψηλής γεωργικής παραγωγικότητας Κτηνοτροφική μονάδα Δάσος - Αναδάσωση Χρησιµοποιούνται με κατοικία (βλ. στο αρχείο κ.λπ) Περιοχές με κλίσεις εδαφολογικά ακαταλληλές --- Όριο ακαταλληλών χερσονοσειών δροµοσ, κοστρο κ.λπ.</p>	
<p>ΠΟΛΕΟΔΟΜΙΚΗ ΑΝΑΓΝΩΡΙΣΗ ΚΑΙ ΖΩΝΗΣ ΚΑΤΑΛΛΗΛΟΤΗΤΑΣ</p>	<p>Αριθµοσ σχεδίου Α.Τ.Τ. Ο.Λ.Π.</p> <p>Κ.Α. 115.000.</p> <p>Ηµερ.</p>
<p>Συντάξη: <i>Α. Π. Π.</i></p>	<p>ΕΛΕΓΧΟΣ:</p>


Υπουργείο Χερσονοσειών Οικισµοσ Περιβαλλοντοσ
 ΔΙΕΥΘΥΝΣΗ ΣΧΟΤΙΣΜΟΥ




<p>ΝΟΜΟΣ ΚΟΖΑΝΗΣ ΟΙΚΙΣΜΟΣ : ΑΥΓΕΡΙΝΟΣ.</p>	<p style="text-align: right;"><i>Μακρ. 1</i></p> <p style="text-align: center;">ΥΠΟΜΗΝΗΜΑ</p> <p>Οριο ΟΤΑ Οριο ευκαταρτημένου σχεδίου οικισμού Οριο οικιστικού τμήματος οικισμού Οδικοί δίκτυο Εθνικό δίκτυο Επαρχιακό δίκτυο Κέντρο οικισμού Οριο ζώνης οικιστικής καταλληλότητας Αρχαιολογικός χώρος - Ιστοία φυσικού κάλλους Ζώνη υψηλής γεωργικής παραγωγικότητας Κτηνοτροφική μονάδα Δοσολ - Αναδασωσι Χώρος απεικονισμένος με κατοικία (βιομηχανία ορυκτός κλπ) Περιοχές με κλίσεις εδαφολογικά & γεωλογικά ακατάλληλες Οριο σπαρταλλών κρήσεων (αγροίλος εθνικός δρόμος κλπ)</p>	<table border="1" style="width: 100%; border-collapse: collapse;"> <tr> <td style="width: 50%; text-align: center;"> <p>Αριθμός σελίδων 11. Α. Α.</p> </td> <td style="width: 50%; text-align: center;"> <p>ΚΑ. 15000</p> </td> </tr> <tr> <td style="width: 50%; text-align: center;"> <p>Συντάκτης: <i>[Signature]</i></p> </td> <td style="width: 50%; text-align: center;"> <p>ΕΛΕΓΧΟΣ</p> </td> </tr> </table> <p style="text-align: center;">ΠΟΛΕΟΔΟΜΙΚΗ ΑΝΑΓΝΩΡΙΣΗ ΚΑΙ ΖΩΝΗΣ ΚΑΤΑΛΗΛΟΤΗΤΑΣ</p>	<p>Αριθμός σελίδων 11. Α. Α.</p>	<p>ΚΑ. 15000</p>	<p>Συντάκτης: <i>[Signature]</i></p>	<p>ΕΛΕΓΧΟΣ</p>
<p>Αριθμός σελίδων 11. Α. Α.</p>	<p>ΚΑ. 15000</p>					
<p>Συντάκτης: <i>[Signature]</i></p>	<p>ΕΛΕΓΧΟΣ</p>					

Υπουργείο Χαρτογράφιας Οικισμού και Περιβαλλοντος
 ΔΙΕΥΘΥΝΣΗ ΧΑΡΤΟΓΡΑΦΙΑΣ



ΝΟΜΟΣ ΚΟΖΑΝΗΣ ΟΙΚΙΣΜΟΣ ΚΑΤΗΜΕΤΩ		ΥΠΟΜΝΗΜΑ Οριο ΟΤΑ Οριο εγκεκριμένου σχεδίου οικισμού Οριο συνεκτικού τμήματος οικισμού Οδικό δίκτυο εθνικό δίκτυο επαρχιακό δίκτυο Κέντρο οικισμού Οριο ζωνής οικιστικής κατάλληλότητας Αρχαιολογικός χώρος - Τοπία φυσικού κάλλους Ζώνη υψηλής γεωργικής παραγωγικότητας Κτηνοτροφική μονάδα Δάσος - Αναδάσωση Χρήση ασυμβίβαστη με κατοικία (βιομηχανία, βιο-τεχνολογία κλπ) Περιοχές με κλίσεις εδαφολογικά & γεωλογικά σφ. 20% ή άνω Οριο εκσταλλήτων κρησμών (οιχθίσιμα, εδαικώς δρομολογία κλπ)	
ΠΟΛΕΩΔΟΜΙΚΗ ΑΝΑΓΝΩΡΙΣΗ ΚΑΙ ΖΩΝΕΣ ΚΑΤΑΛΛΗΛΟΤΗΤΑΣ		ΣΥΝΤΑΞΗ: <i>[Signature]</i> ΕΛΕΓΧΟΣ: <i>[Signature]</i>	ΚΑ. 15.000 1/2500


 Υπουργείο Χωρ. Σχεδιασμού, Κατασκευών & Πολιτικής Συγκοινωνιών
 ΔΙΕΥΘΥΝΣΗ ΣΧΕΔΙΑΣΜΟΥ



11606/94

ΝΟΜΟΣ ΚΟΖΑΝΗΣ
ΟΙΚΙΣΜΟΣ: ΔΡΑΨΗ

ΥΠΟΜΝΗΜΑ

- Οριο ΟΤΑ
- Οριο ευκεκρεμένου σχεδίου οικισμού
- Οριο οικιστικού τμήματος οικισμού
- Οδικό δίκτυο
- Εθνικό δίκτυο
- επαρχιακό δίκτυο
- Κέντρο οικισμού
- Οριο ζώνης οικιστικής καταλληλότητας
- Αρχαιολογικός κ.ρ.ρ. - Τόποι φυσικού κάλλους
- ==== Ζώνη υψηλής γεωργικής παραγωγικότητας
- Κτηνοτροφική μονάδα
- Δασος - Αναδάσωση
- Χρησι. ασυμβίβαστη με κατοικία (βιομηχανία, εργοστάσιο κ.λπ)
- Περιοχές με κλίσεις εφορολογικά & γεωλογικά ακατάλληλες
- Οριο ακατολληλών κρησάων (αγίεμος εθνικός & κ.ρ.ρ.)

ΠΟΛΕΩΔΟΜΙΚΗ ΑΝΑΓΝΩΡΙΣΗ ΚΑΙ
ΖΩΝΗΣ ΚΑΤΑΛΛΗΛΟΤΗΤΑΣ

ΕΛΕΓΧΟΣ:

Επιτάξη: *[Signature]*

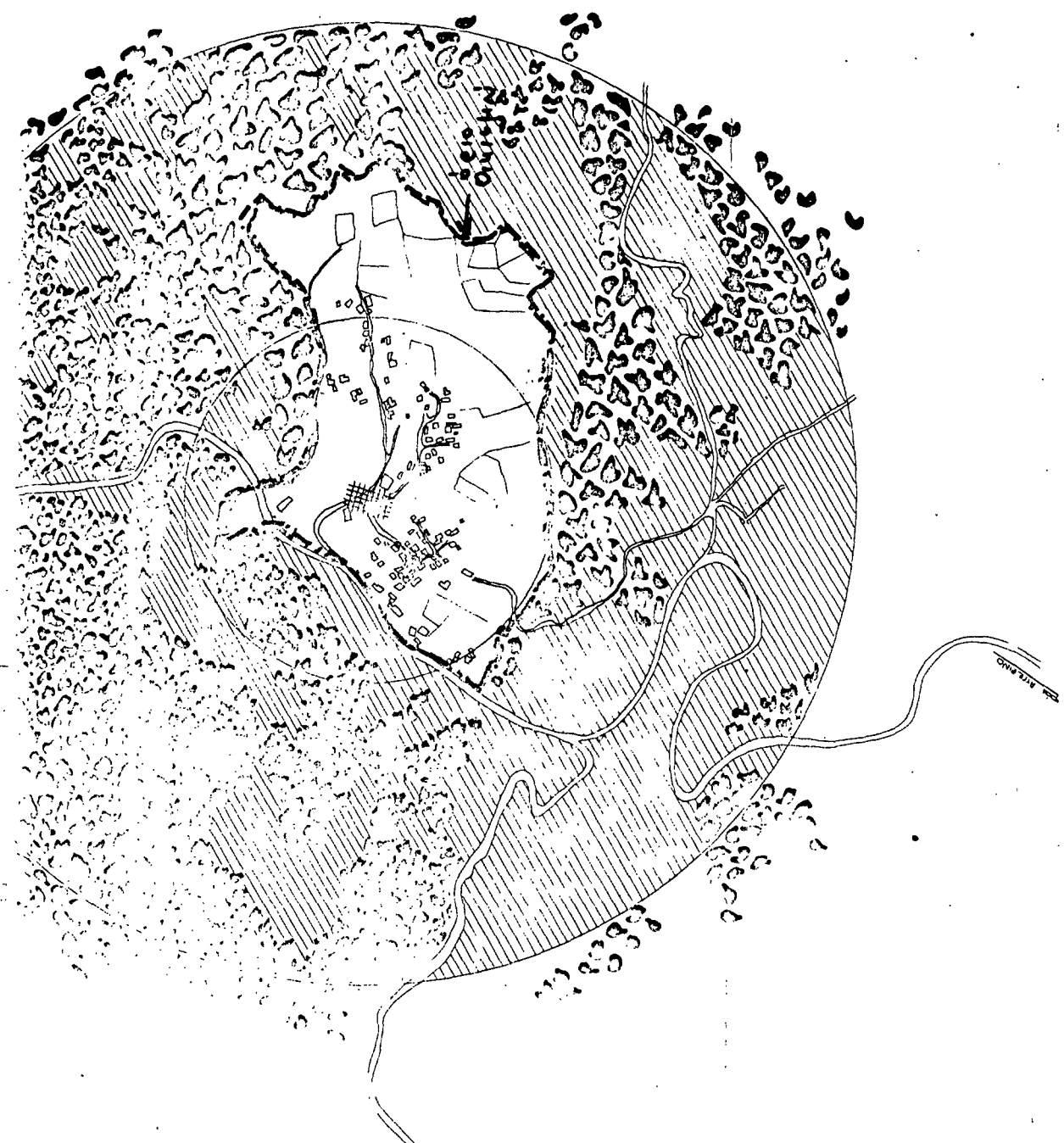
ΚΑΤ. 15000

Ημερ.

Α.Α.Ι.



Υπουργείο Χωροταξίας, Οικισμού και Περιβαλλοντος
ΔΙΕΥΘΥΝΣΗ ΧΩΡΟΤΑΞΙΑΣ



Ορίσματα των οικισμών
 του νομού Κοζάνης το 88
 Αριθμός υπ. Νομ. 104/88
 Αριθμός 10108/88
 Ο Υπουργός Π. Β. Π. Β.


Μαυιά

ΝΟΜΟΣ ΚΟΖΑΝΗΣ
ΟΙΚΙΣΜΟΣ: ΔΙΔΟΦΟΣ

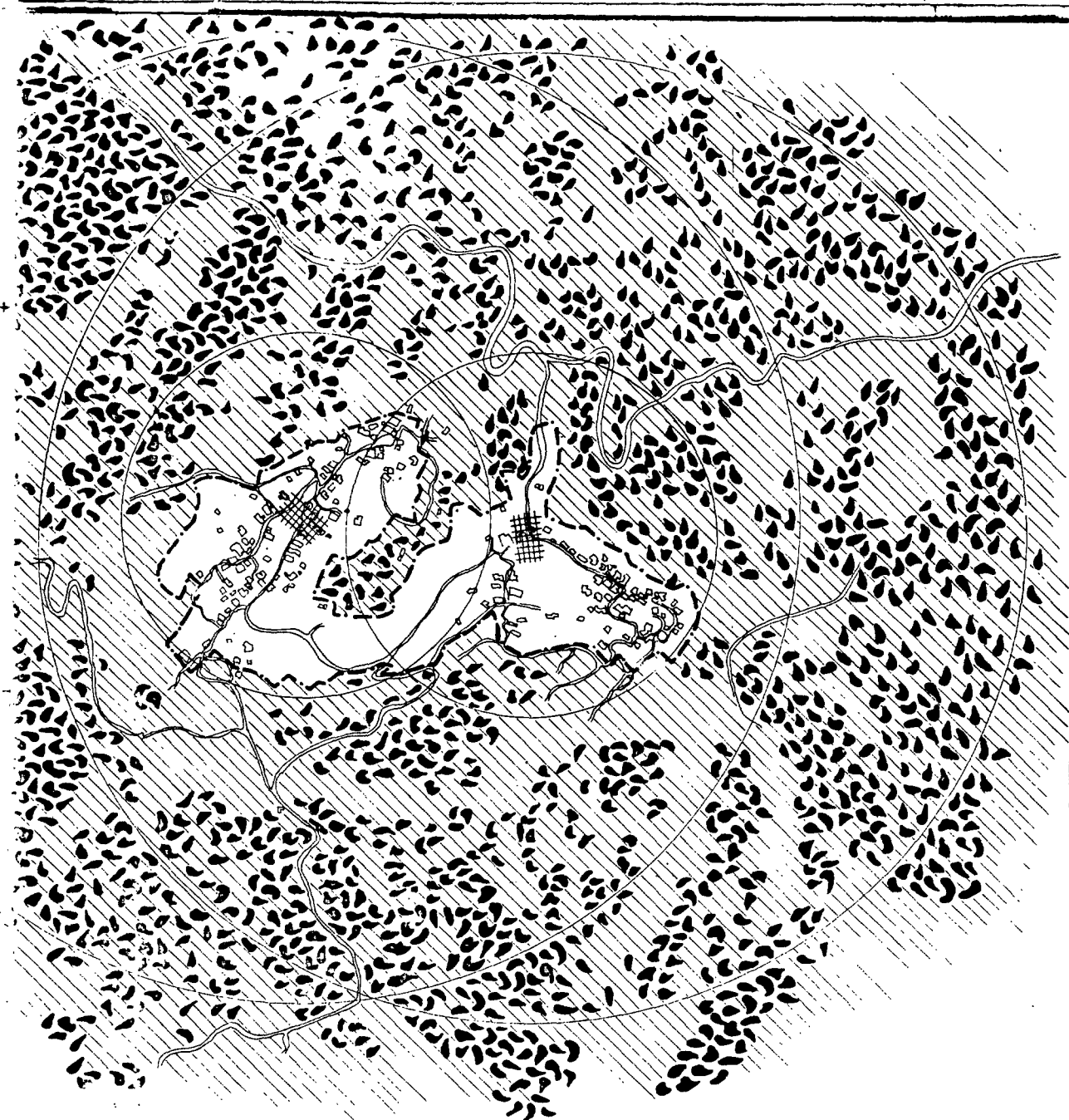
ΥΠΟΜΗΜΑ

- Οριο ΟΤΑ
- Οριο ενγκεκλιμένου σχεδίου οικισμού
- Οριο συνεκτικού τμήματος οικισμού
- ==== Οδικό δίκτυο
- ==== εθνικό δίκτυο
- ==== επαρχιακό δίκτυο
- ==== Κέντρο οικισμού
- Οριο ζώνης οικιστικής καταλληλότητας
- Αρχαιολογικός χώρος - Τοπιο φυσικού καλλούς
- ==== Ζώνη υψηλής γεωργικής παραγωγικότητας
- Κτινογραφική μονάδα
- DBS Δάσος - Αναδάσωση
- +++ Χρηση συμβιβαστή με κατοικία (βιομηχανία ορυκείο κ.λπ.)
- //// Περιοχές με κλίσεις εδαφολογικά & γεωλογικά ακατάλληλες
- Οριο οκαταλλών χρήσεων Ισχύος εθνικός δρόμος κ.λπ.

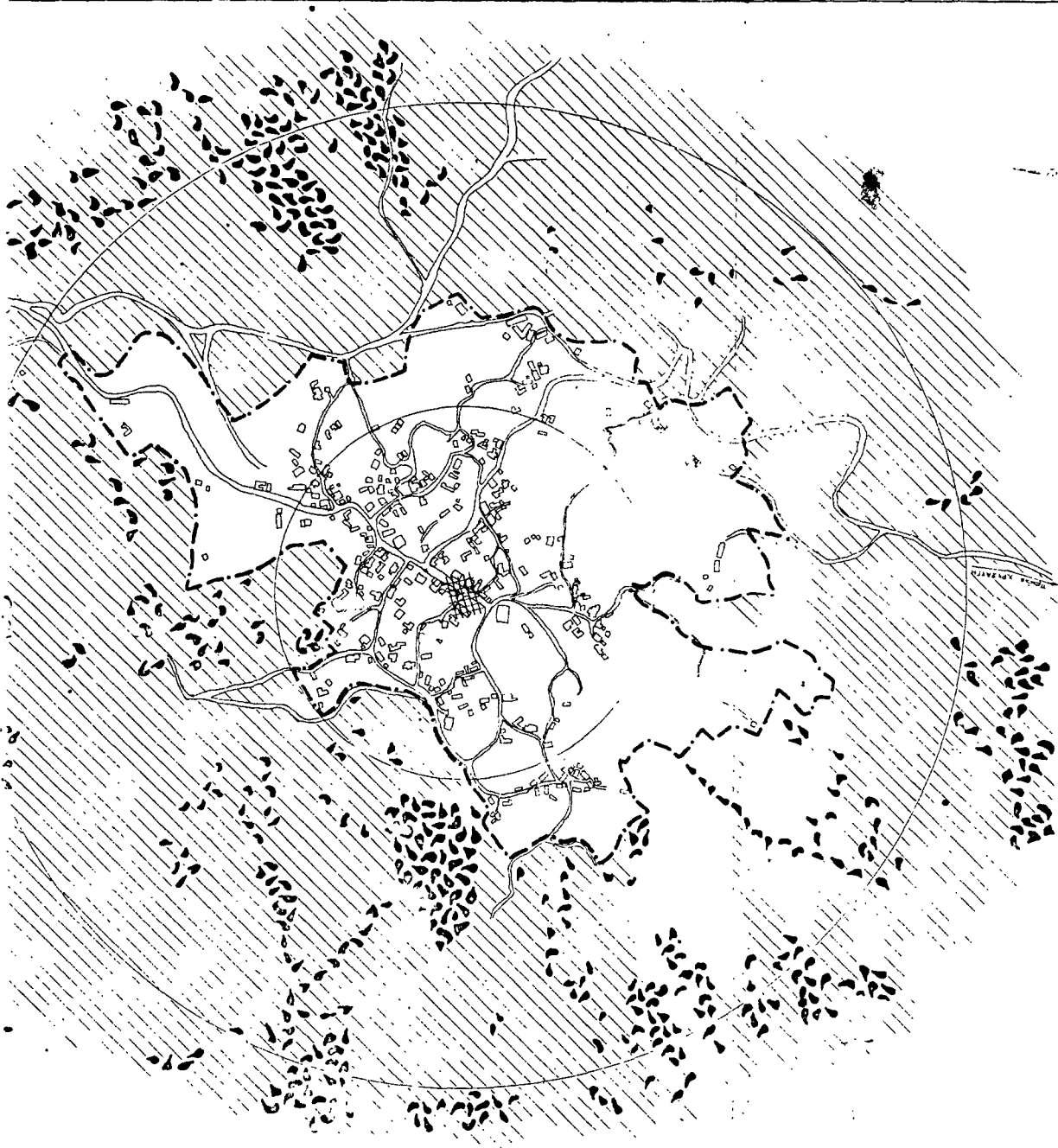
ΠΟΛΕΩΔΟΜΙΚΗ ΑΝΑΓΝΩΡΙΣΗ ΚΑΙ ΖΩΝΗΣ ΚΑΤΑΛΛΗΛΟΤΗΤΑΣ	Αριθμός σχεδίου Α.Α.Ι.
Συντάκτης <i>[Signature]</i>	ΚΑ 15000
Ελέγχος <i>[Signature]</i>	ΜΗΕΡ

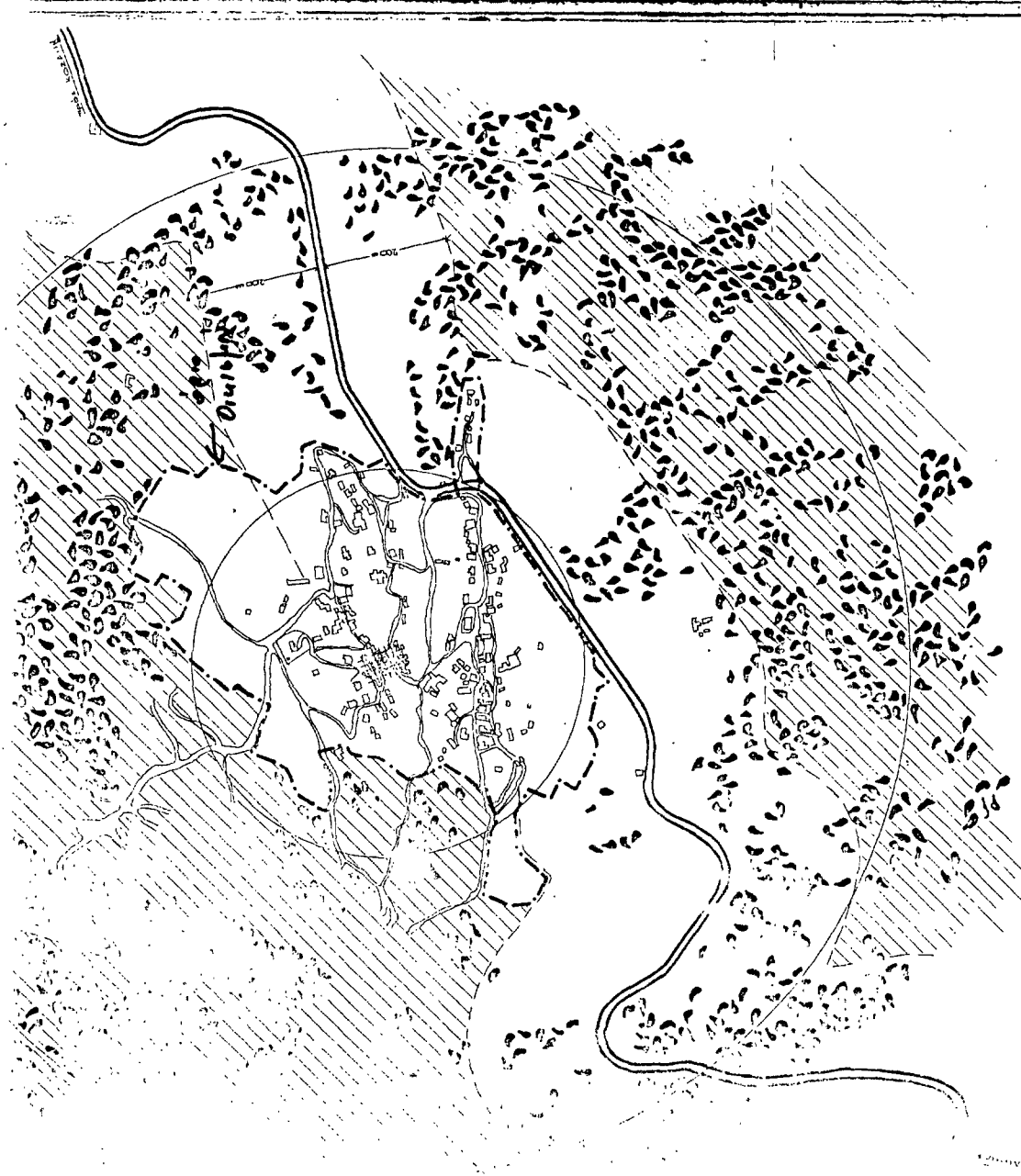


Υπουργείο Χωροταξίας Οικισμού και Περιβαλλοντος
 ΔΙΕΥΘΥΝΣΗ ΧΩΡΟΤΑΞΙΑΣ



<p>ΝΟΜΟΣ ΚΟΖΑΝΗΣ ΟΙΚΙΣΜΟΣ : ΚΟΡΥ Η</p>	<p>ΥΠΟΜΝΗΤΙΑ</p> <p>----- Οριο ΟΤΑ</p> <p>..... Οριο συγκεκριμένου οστείου επιπέδου</p> <p>----- Οριο συστατικού τμήματος επιπέδου</p> <p>===== Οδικό δίκτυο</p> <p>----- Εθνικό δίκτυο</p> <p>----- επαρχιακό δίκτυο</p> <p>----- Κέντρο οικισμού</p> <p>----- Οριο ζωικής οικονομικής καταλληλότητας</p> <p>----- Αρχαιολογικός χώρος - Τοπιο φρακτού κάλλους</p> <p>----- Ζώνη υψηλής γεωργικής παραγωγής κτήματ</p> <p>----- Κτηνοτροφική μοσάδο</p> <p>----- Δασός - Α. Ξαδωσιών</p> <p>----- Χρησθ ασυμβίβαστη με κατοικία - βιομηχανία</p> <p>----- Περιοχές με κλίσεις υπερβολικά & γεωλογικά</p> <p>----- Οριο ασταθών κλίσεων τριγωνός εθνικό</p>	<p>ΕΡΕΥΝΑ ΣΤΕΛΑ</p> <p>Κ.Α. 15000</p> <p>Κ.Α. 15000</p> <p>Κ.Α. 15000</p>
<p>ΠΟΛΕΟΔΟΜΙΚΗ ΑΝΑΓΝΩΡΙΣΗ ΚΑΙ ΖΩΝΗΣ ΚΑΤΑΛΛΗΛΟΤΗΤΑΣ</p>		<p>Συντάκτης: <i>[Signature]</i></p> <p>Ελεγκτής: <i>[Signature]</i></p>
<p>Υπουργείο Χωροταξίας Οικισμού και Περιβαλλοντός ΔΙΕΥΘΥΝΣΗ ΧΩΡΟΤΑΞΙΑΣ</p>		





ΝΟΜΟΣ ΚΟΖΑΝΗΣ
Οικισμός : ΚΟΖΑΝΗ

ΥΠΟΜΝΗΜΑ

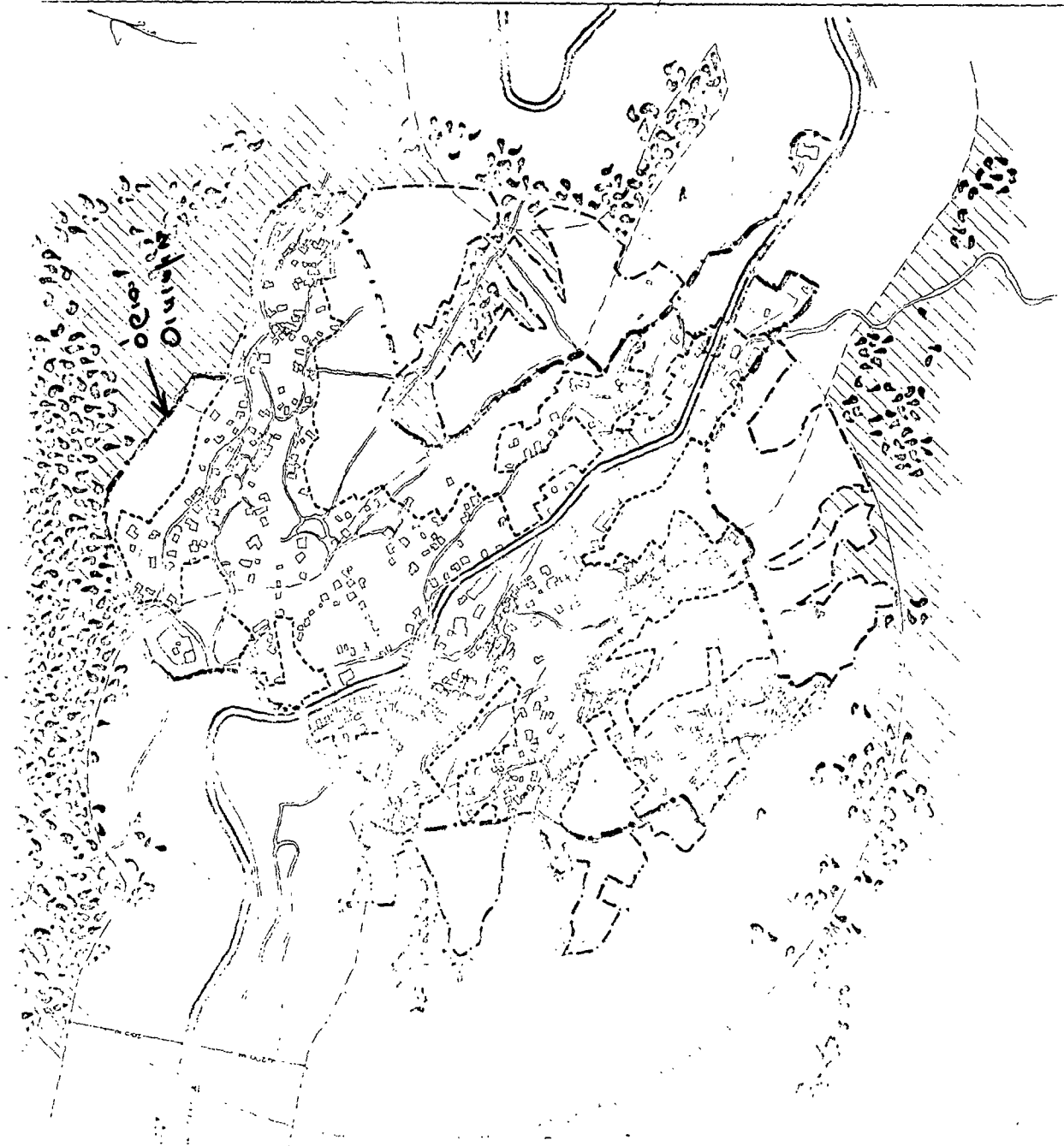
- Όριο ΟΤΑ
- Όριο συγκεκριμένου σχεδίου οικισμού
- Όριο συντεκτονικού τμήματος οικισμού
- ===== Οδικό δίκτυο
- Εθνικό δίκτυο
- ===== Επαρειακό δίκτυο
- ===== Κέντρο οικισμού
- Όριο ζώνης οικιστικής καταλληλότητας
- Αρχιτεκτονικός γυμνάσιος - Τόπος φυσικού κάλλους
- ===== Ζώνη υψηλής γεωργικής παραγωγικότητας
- ===== Κτηνοτροφική μονάδα
- ===== Δασος - Αναδάσωση
- Χρησιμολογητέα με κατοικία (βιομηχανία, εργοστάσιο κ.λπ.)
- Περιοχές με κλίσεις εδαφοσεισμικά & γεωλογικά επιβαρυντικές
- Όριο σκαταλάσων - χρήσεων ειδικών εδαφών

ΠΟΛΕΩΔΟΜΙΚΗ ΑΝΑΓΝΩΡΙΣΗ ΚΑΙ ΖΩΝΕΣ ΚΑΤΑΛΛΗΛΟΤΗΤΑΣ

Συντάκτης: *[Signature]* ΕΛΕΓΧΟΣ: *[Signature]*

ΚΑ. 15000
 Π.Ε.Π.

Υπουργείο Χερσεταιριών Οικισμῶν και Περιβαλλοντισ
 ΔΙΕΥΘΥΝΣΗ ΧΩΡΟΤΑΞΙΑΣ



ΝΟΜΟΣ ΚΟΖΑΝΗΣ
ΟΜΟΙΟΤΗΤΑ ΣΟΦΙΣΤΩΝ

ΥΠΟΧΡΩΜΑ

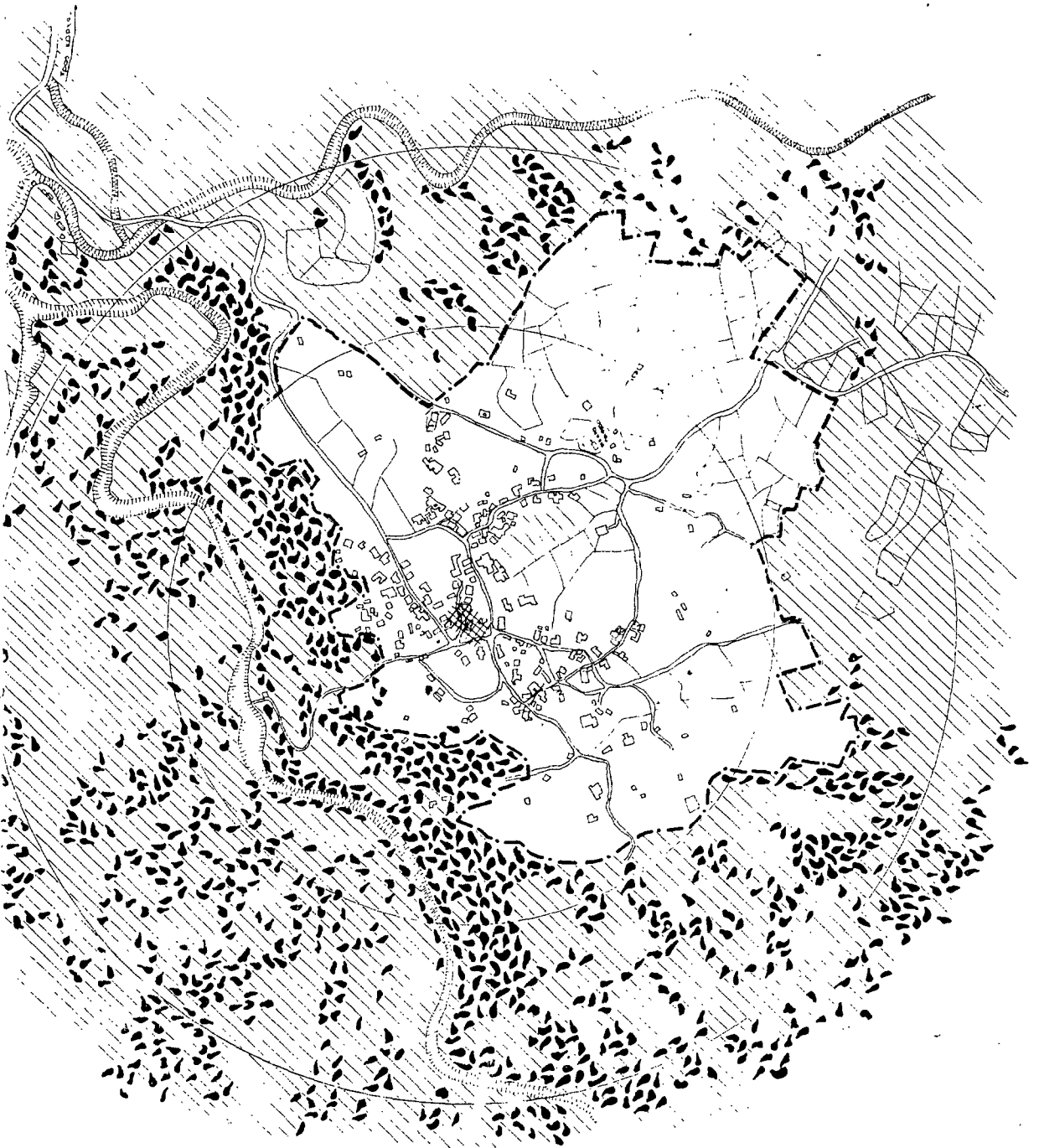
- ΟΡΟΣ ΟΥΔΑ
- ΠΕΡΙΟΧΗ ΑΝΕΞΕΛΑΣΤΟΤΗΤΑΣ
- ΚΕΝΤΡΙΚΟ ΠΛΑΤΕΙΑ
- ΕΛΕΥΘΕΡΟ ΣΧΕΔΙΟ
- ΕΠΙΧΕΙΡΗΣΙΑΚΟ ΣΧΕΔΙΟ
- Κέντρο ομορφιάς
- Ομοίωση ομορφιάς
- Επιχειρησιακό σχέδιο
- Ζώνη ομορφιάς
- Κέντρο ομορφιάς
- Αρμόδια - Αρμόδια
- Χωρική ομορφιά
- Πολεοδομική αναγνώριση
- Ομοίωση ομορφιάς

ΠΟΛΕΟΔΟΜΙΚΗ ΑΝΑΓΝΩΡΙΣΤΗ ΚΑΙ ΖΩΝΕΣ ΚΑΤΑΛΛΗΛΟΤΗΤΑΣ

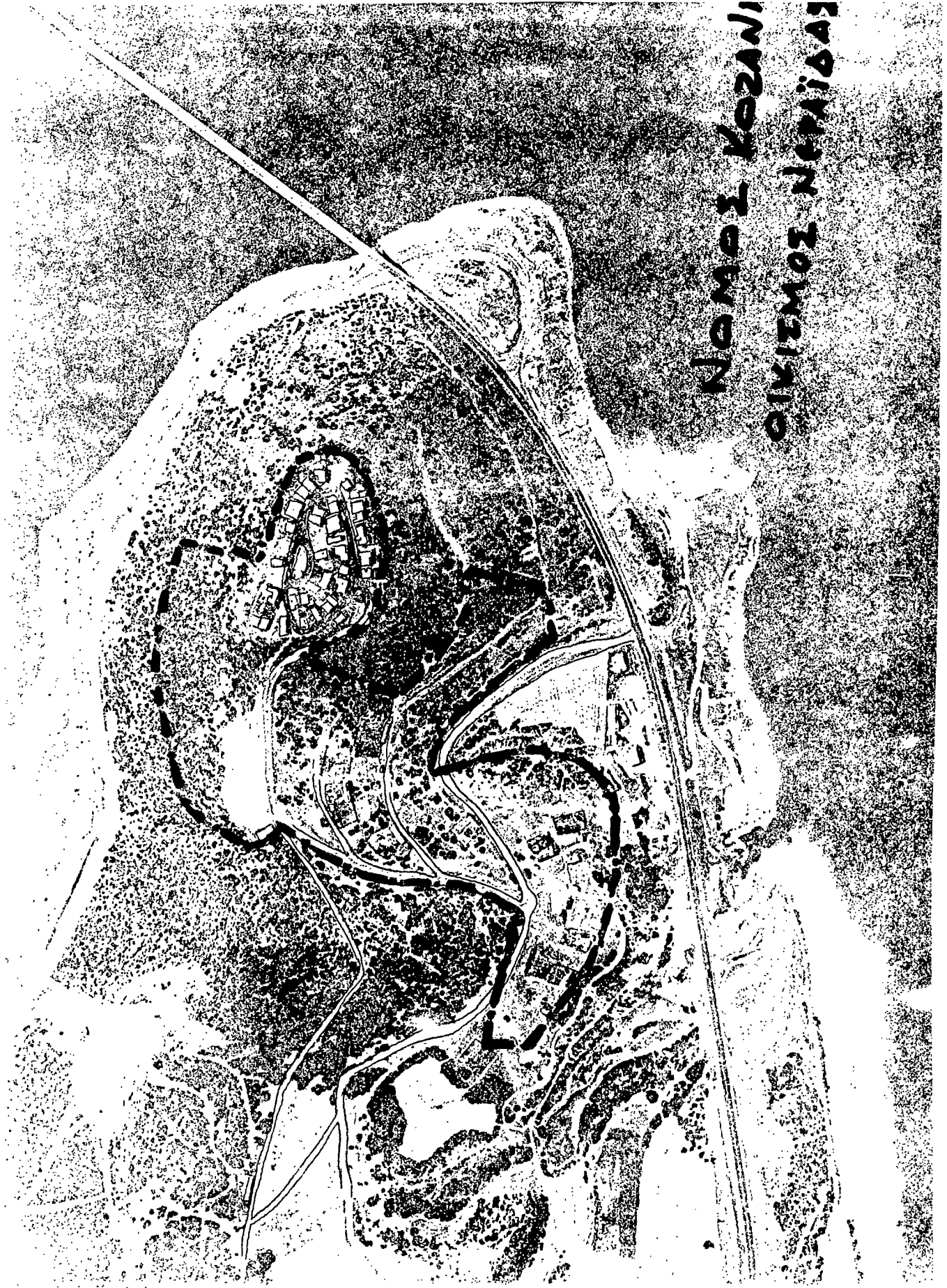
ΥΠΟΧΡΩΜΑ

Υπουργείο Χωροταξίας, Οικοδόμησης και Περιβάλλοντος
ΔΙΕΥΘΥΝΣΗ ΥΠΟΧΡΩΜΑΤΩΝ

<p>ΝΟΜΟΣ ΚΟΖΑΝΗΣ ΟΙΚΙΣΜΟΣ : ΧΡΥΣΑΥΓΗ</p> <p>ΥΠΟΜΝΗΜΑ</p> <p>Οριο ΟΤΑ Οριο ευκεκρίμενου σχεδίου οικισμού Οριο συνεταιρικού τμήματος οικισμού Οδικό δίκτυο</p> <p>Εθνικό δίκτυο Επαρειακό δίκτυο Κέντρο οικισμού Οριο ζώνης οικιστικής καταλληλότητας Αρχαιολογικός χώρος - Ιστορ. μνημείο καλλιού Ζώνη υψηλής νεοεργικής παραγωγικότητας Κτηνοτροφική μονάδα Δασος - Αρδύσιων Χρήση συμβατότητα με κατοικία - βιοτεχνία - εστιατόριο Περιοχές με κλίμακες ελεγχόμενης & ελεγχόμενης ανάπτυξης Οριο οικιστικών τμημάτων οικισμού - οριζώντες κοίτες</p>	<p>Αριθ. ΣΤΕΘ.Κ. Α.Α. 9.Α</p> <p>ΚΑ. 15000</p> <p>ΠΛΗΡ.</p>	<p>ΠΟΛΕΩΔΟΜΙΚΗ ΑΝΑΓΩΡΙΣΗ ΚΑΙ ΖΩΝΗΣ ΚΑΤΑΛΛΗΛΟΤΗΤΑΣ</p>
<p>Συγγραφέας: Ε. Β. Ε.</p> <p>ΕΛΛΗΝΙΚΗ ΔΗΜΟΚΡΑΤΙΑ</p>	<p>ΕΛΛΗΝΙΚΗ ΔΗΜΟΚΡΑΤΙΑ</p> <p>ΥΠΟΥΡΓΕΙΟ ΠΕΡΙΒΑΛΛΟΝΤΟΣ ΚΑΙ ΧΡΗΣΗΣ ΓΕΩΓΡΑΦΙΚΟΥ ΧΩΡΟΥ</p>	<p>Υπουργείο Χωροταξίας Οικισμού και Περιβάλλοντος ΔΙΕΥΘΥΝΣΗ ΧΩΡΟΤΑΞΙΑΣ</p>



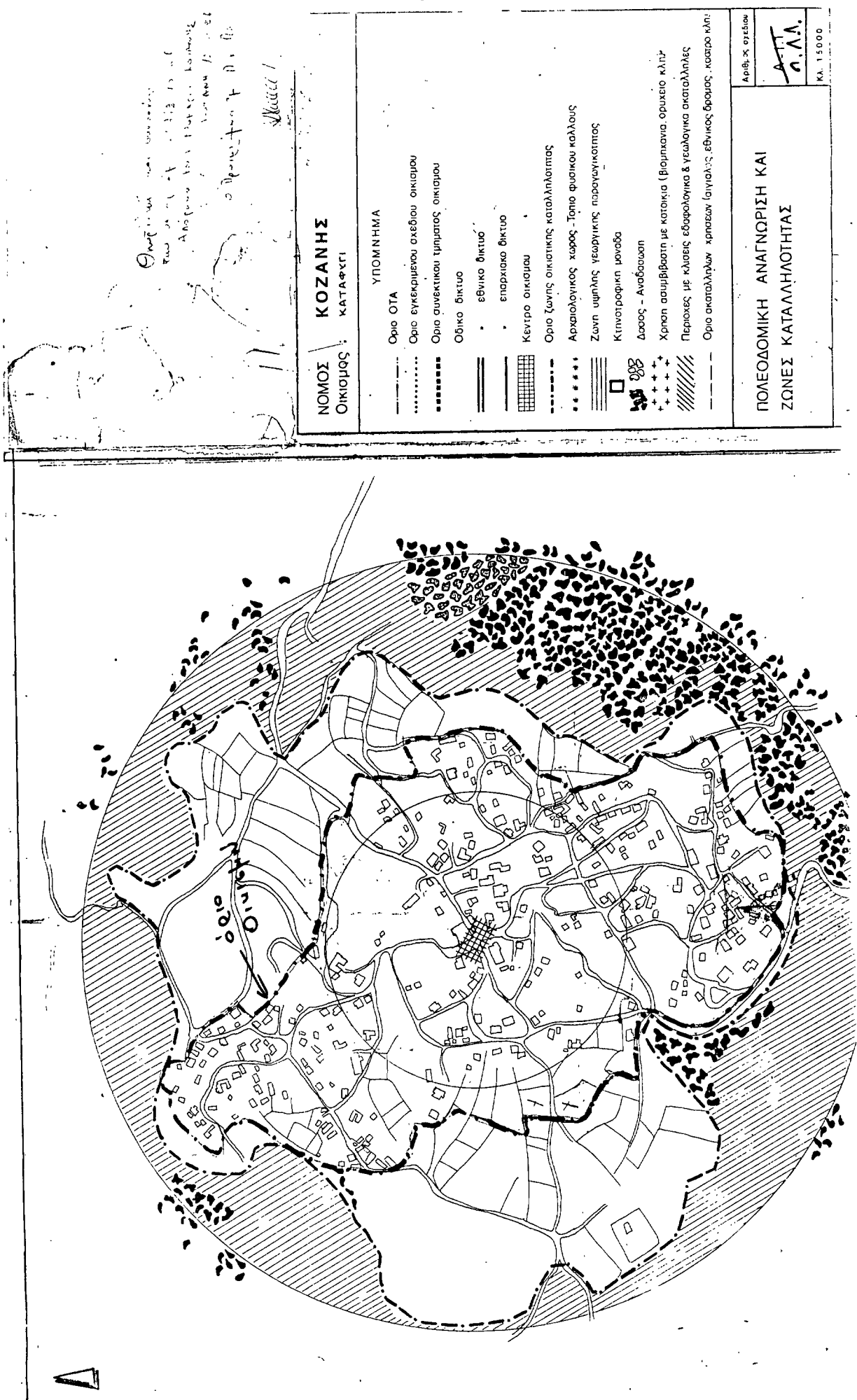




ΝΟΜΟΣ ΚΟΖΑΝΙ
ΕΠΙΣΤΗΜΟΝ ΣΟΜΑΤΙΝΙΟ
ΟΙΝΟΜΟΣ ΝΕΡΑΙΔΑΣ







Οριοθέτηση των οικοπέδων
 του οικισμού της Κοζάνης σύμφωνα με
 τον Νόμο 11/1982
 σύμφωνα με το σχέδιο
 Ν. 11/1982

ΝΟΜΟΣ ΚΟΖΑΝΗΣ
ΟΙΚΙΣΜΟΣ ΚΑΤΑΦΥΓΙ

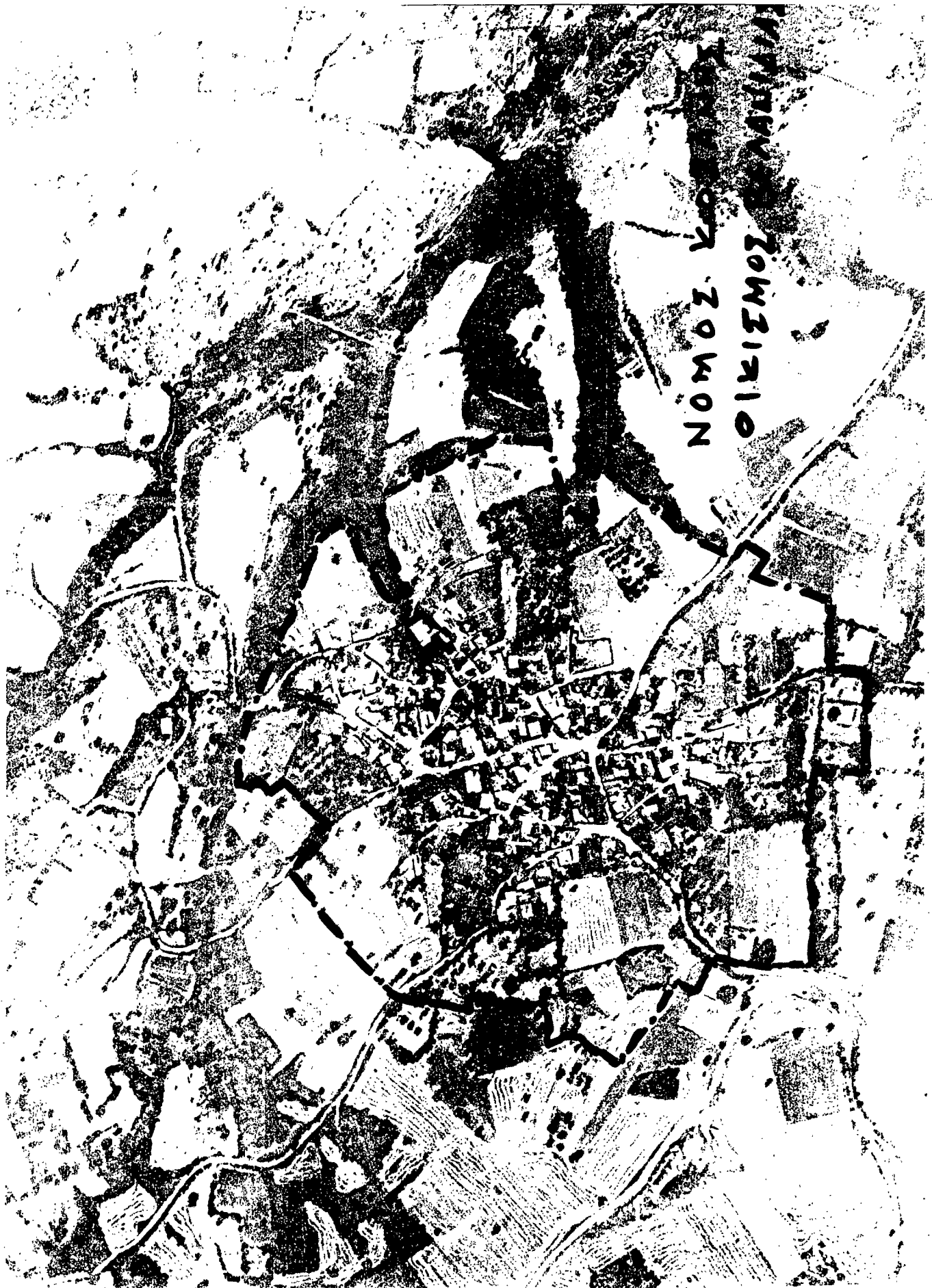
- ΥΠΟΜΝΗΜΑ**
- Οριο ΟΤΑ
 - Οριο εγκεκριμένου σχεδίου οικισμού
 - Οριο συνεκτικού τμήματος οικισμού
 - ===== Οδικοί δίκτυοι
 - εθνικό δίκτυο
 - επαρχιακό δίκτυο
 - Κέντρο οικισμού
 - Οριο ζώνης οικιστικής καταλληλότητας
 - Αρχαιολογικός χώρος - Τόπος φυσικού κάλλους
 - Ζώνη υψηλής γεωργικής παραγωγικότητας
 - Κτινογραφική μονάδα
 - Δάσος - Αναδάσωση
 - Χρησιμεύει με κατοικία (βιομηχανία, ορυχείο κλπ.)
 - Περιοχές με κλίσεις εδαφολογικά & γεωλογικά ακατάλληλες
 - Οριο ακατάλληλων χερσαίων (αγρών, εθνικών δρόμων, καστρού κλπ.)

Αριθ. κ. σχεδίου
Α.Π.Α.
 ΚΑ. 15000

ΠΟΛΙΤΕΥΜΑΤΙΚΗ ΑΝΑΓΝΩΡΙΣΗ ΚΑΙ ΖΩΝΗΣ ΚΑΤΑΛΛΗΛΟΤΗΤΑΣ



ΝΟΜΟΣ ΚΟΖΑΝΗΣ
ΟΙΚΙΣΜΟΣ ΜΕΤΑΜΟΡΦΩΣΗΣ.



Αριθ. Τ.Π.3686

(3)

Διόρθωση σχεδίου Ερμούπολης στην οδό Μαρούλη περιοχή Νεάπολης Ν. Κυκλάδων.

Ο ΝΟΜΑΡΧΗΣ ΚΥΚΛΑΔΩΝ

Έχοντας υπόψη:

- 1. Τις διατάξεις του άρθρου 7 του Ν. 3200/55 «περί διοικητικής αποκεντρώσεως».
- 2. Τις διατάξεις του Δ/τος 13.4.1929 άρθρα 18 και 19 που αναφέρονται στον τρόπο κατάρτισης και εφαρμογής των ρυμοτομικών σχεδίων.
- 3. Τις διατάξεις του Δ/τος 18.10.1925 άρθρα 1 και 2 που αναφέρονται στον τρόπο διόρθωσης ασυμφωνιών μεταξύ εγκεκριμένου σχεδίου και του επί του εδάφους εφαρμοσθέντος.

Τη γνώμη του ΣΧΟΠ όπως διατυπώθηκε στην 8η Συνεδρίαση της 7.5.87 πράξη 40η, αποφασίζουμε:

Διορθώνουμε το εγκεκριμένο σχέδιο Ερμούπολης στην οδό Κ. Μαρούλη περιοχή Νεάπολης με τον καθορισμό της οικοδομικής γραμμής όπως φαίνεται στο συνημμένο τοπογραφικό.

Η οικοδομική γραμμή ΑΒ είναι επέκταση της πλευράς του τριορόφου κτιρίου στις οδούς Πετρίτση και Κ. Μαρούλη.

Η απόφαση αυτή να δημοσιευθεί στην Εφημερίδα της Κυβερνήσεως.

Ερμούπολη, 14 Ιουλίου 1987
Ο Νομάρχης
ΓΙΩΡΓΟΣ ΗΛΙΑΚΟΠΟΥΛΟΣ

