



ΕΦΗΜΕΡΙΣ ΤΗΣ ΚΥΒΕΡΝΗΣΕΩΣ

ΤΗΣ ΕΛΛΗΝΙΚΗΣ ΔΗΜΟΚΡΑΤΙΑΣ

ΑΘΗΝΑ
23 ΦΕΒΡΟΥΑΡΙΟΥ 1987

ΤΕΥΧΟΣ ΤΕΤΑΡΤΟ

ΑΡΙΘΜΟΣ ΦΥΛΛΟΥ
122

ΠΕΡΙΕΧΟΜΕΝΑ

ΠΟΛΕΟΔΟΜΙΑ

ΑΠΟΦΑΣΕΙΣ

- Καθορισμός ορίων και όρων δόμησης των οικισμών με πληθυσμό μέχρι 2.000 κατοίκους Λακκόπετρας Α, Β, Γ, Γ', Δ, Ε, Επαρχίας Πατρών του Ν. Αχαΐας. 1
- Καθορισμός ορίων και όρων δόμησης των οικισμών με πληθυσμό μέχρι 2.000 κατοίκους Διγελιώτικα, Τσιρώνη, Ξερολιθιά, Επαρχίας Αιγιαλείας του Ν. Αχαΐας. 2

ΠΟΛΕΟΔΟΜΙΑ

ΑΠΟΦΑΣΕΙΣ

Αριθ. Χ 14338

(1)

Καθορισμός ορίων και όρων δόμησης των οικισμών με πληθυσμό μέχρι 2.000 κατοίκους Λακκόπετρας Α, Β, Γ, Γ', Δ, Ε, Επαρχίας Πατρών του Ν. Αχαΐας.

Ο ΝΟΜΑΡΧΗΣ ΑΧΑΪΑΣ

Έχοντας υπόψη:

1. Τις διατάξεις του από 24.4.1985 Π.Δ. (ΦΕΚ 181Δ/3.5.1985) περί τρόπου καθορισμού ορίων οικισμού της Χώρας, κατηγορίες αυτών και καθορισμός όρων και περιορισμών δόμησης.

2. Τις προτάσεις των ιδιωτών μελετητών μηχανικών στους οποίους ανατέθηκε σχετική μελέτη στα πλαίσια του προγράμματος των ανοιχτών πρλεων, που αφορούν τον προσδιορισμό των ορίων των υπόψη οικισμών.

3. Τα δελτία της αρχιτεκτονικής αναγνώρισης των οικισμών που συμπληρώθηκαν από τους προαναφερόμενους μελετητές κατά τις υποδείξεις των σχετικών προδιαγραφών του ΥΧΟΠ.

4. Τα πληθυσμιακά στοιχεία της τελευταίας απογραφής του Κράτους της ΕΣΥΕ.

5. Την με αρ. 18/3/3.12.1986 γνωμοδότηση του Συμβουλίου ΧΟΠ του Νομού.

6. Την με αρ. 4/20.3.86 απόφαση του Κοινοτικού Συμβουλίου Λακκόπετρας Πάτρας, αποφασίζουμε:

1. Κατατάσσουμε τους οικισμούς Λακκόπετρας Α, Β, Γ, Γ', Δ, Ε, Πατρών του Ν. Αχαΐας στις παρακάτω κατηγορίες:

- α) Μη περιαστικοί, μη παραλιακοί, μη τουριστικοί, Α3).
β) Αδιάφοροι (Β3).
γ) Διάσπαρτοι (Δ2).
δ) Στάσιμοι (Γ2).
ε) Μεσαίοι (Ε2) Λακκόπετρα Α, Β, Γ, Δ, Ε.
στ) Μικρός (Ε1) Λακκόπετρα Γ'.

2. Καθορίζουμε τα όρια των οικισμών Λακκόπετρα Α, Β, Γ, Γ', Δ, Ε Πατρών του Ν. Αχαΐας με στοιχεία όπως αυτά φαίνονται στα συνοδευτικά της παρούσας σχεδιαγράμματα σε κλ. 1:5000 που αποτελούν αναπόσπαστα μέρη της απόφασης αυτής και συντάχθηκαν βάσει στοιχείων χαρτών και επι τόπου ελέγχου.

3. Καθορίζουμε τους ακόλουθους γενικούς και ειδικούς όρους και περιορισμούς δόμησης.

Α. Γενικοί όροι δόμησης.

1. Εντός των ορίων των οικισμών ισχύουν οι γενικοί όροι δόμησης που προβλέπονται από το Π.Δ. 181Δ/3.5.1985 και για τους οικισμούς Λακκόπετρα Α, Β, Γ, Γ', Δ, Ε αρτιότητα γηπέδου 800μ².

2. Κατά παρέκκλιση εντός των ορίων των οικισμών θεωρούνται άρτια τα οικοπέδα με όποιο εμβαδόν είχαν στις 3.5.1985 ημέρα δημοσίευσης του από 24.4.1985 Π. Δ/τος.

Β. Ειδικοί όροι δόμησης.

Για τους οικισμούς αυτούς επιβάλλονται υποχρεωτικά ειδικοί όροι δόμησης που αναγράφονται στην καρτέλλα που συνοδεύει την παρούσα και που είναι οι εξής:

α) Επικάλυψη με στέγη τετράρριχη με κεραμίδια γαλλικά χρώματος ώχρας (ή κόκκινα εν ελλείψει ώχρας).

β) Όλες οι όψεις του κτιρίου πέτρινες ή σοβάς- κονίαμα λευκό.

γ) Ανοιχτοί εξώστες σιδερένιοι ακάλυπτοι.

δ) Στηθαία εξωστών και εξωτερικές σκάλας σιδερένια.

ε) Εξωτερικά ανοίγματα σε αναλογία όψεων ισογείου 25%, όψεων ορόφου 30%, με πρέκι ξύλινο στις μορφές που φαίνονται στο δελτίο αναγνώρισης.

στ) Εξωτερικά κουφώματα ξύλινα περισιδωτά με καίτια.

4. α) Πριν από οποιαδήποτε κατάτμηση οικοπέδων εντός των ορίων του οικισμού θα πρέπει να θεωρείται το σχετικό τοπογραφικό διάγραμμα από το τμήμα Πολεοδομίας και Π.Ε. της Νομαρχίας, ώστε να εξασφαλίζεται η συνέχεια των υπαρχόντων κοινοχρήστων χώρων και η δημιουργία νέων κοινοχρήστων χώρων, σύμφωνα με τα οριζόμενα στις διατάξεις της παρ. 1 του άρθρου 6 του από 24.4.1985 Π. Δ/τος.

β) Να εξασφαλίζεται οπωσδήποτε η συνέχεια των υφισταμένων ή εγκατεμένων δρόμων του οικισμού.

Κατά τα λοιπά ισχύουν τα οριζόμενα στο Π. Δ/γμα της 24.4.1985 (ΦΕΚ 181Δ/3.5.1985).

Η απόφαση αυτή με το σχεδιάγραμμα οριοθέτησης του οικισμού που τη συνοδεύει να δημοσιευθεί στην Εφημερίδα της Κυβερνήσεως.

Πάτρα, 5 Ιανουαρίου 1987
Ο Νομάρχης
ΔΗΜ. ΠΑΝΤΑΖΗΣ

ΠΙΝΑΚΑΣ Ι.

1	2	3	4	5	6	7	8	9	10
ΔΗΜΟΣ ή ΚΟΙΝΩΝΙΑ	ΟΙΚΙΣΜΟΣ	ΑΡ. ΣΥΝΕ	ΘΕΣΗ ΣΤΟ ΧΩΡΟ	ΒΑΘΜΟΣ ΠΡΟΣΤΑΣΙΑΣ	ΔΥΝΑΜΙΚΟΤΗΤΑ	ΒΑΘΜΟΣ ΔΙΑΣΠΟΡΑΣ	ΜΕΓΕΘΟΣ	ΕΠΙΦΡΑΤΩΝ ΜΕΤΕΩΣ ΟΙΚΟΠΕΔΟΥ	ΤΥΠΟΣ ΔΕΛΤΙΟΥ ΑΡΧΙΤΕΚΤΟΝΙΚΩΣ ΑΝΑΦΟΡΑΣ
ΚΑΤΕ ΚΑΣΤΡΙΤΣΙ	ΚΑΤΕ ΚΑΣΤΡΙΤΣΙ	13315401	A ₁	B ₃	Γ ₁	Δ ₁	E ₂	>1200	1
	ΜΑΓΟΥΛΑ	02	A ₁	B ₃	Γ ₂	Δ ₁	E ₁	301-600	1
ΚΡΗΝΗ	ΚΡΗΝΗ	13315501	A ₁	B ₃	Γ ₂	Δ ₁	E ₂	301-600	6
	ΜΟΥΣ ΟΗΠΑΡΟΥ	02							
	ΜΟΥΣΑΡΕΝΑΡΙ	03	A ₃	B ₃	Γ ₂	Δ ₁	E ₁	301-600	6
ΚΡΙΘΑΡΑΚΙΑ	ΚΡΙΘΑΡΑΚΙΑ	13315601	A ₃	B ₃	Γ ₃	Δ ₁	E ₁	>1200	6
	ΑΣΤΕΡΙ	02	A ₃	B ₃	Γ ₂	Δ ₁	E ₁	601-1200	1
	ΤΟΣΜΕΣ	03	A ₃	B ₃	Γ ₂	Δ ₁	E ₁	>1200	1
ΚΡΙΝΟΣ	ΚΡΙΝΟΣ	13315701	A ₃	B ₃	Γ ₂	Δ ₁	E ₂	0-300	6
ΚΡΟΥΣΤΑΛΛΟΒΡΥΧ	ΚΡΟΥΣΤΑΛΛΟΒΡΥΧ	13315801	A ₃	B ₃	Γ ₃	Δ ₁	E ₁	301-600	3
ΛΑΥΚΑ	ΛΑΥΚΑ	13315901	A ₃	B ₃	Γ ₂	Δ ₁	E ₂	300-600	6
ΛΑΚΚΟΠΕΤΡΑ	ΛΑΚΚΟΠΕΤΡΑ	13316001	A ₃	B ₃	Γ ₂	Δ ₂	E ₂	>1200	7
	ΤΟΥΣΙΝΗ ΑΥΤΗ	02							1
	ΚΑΡΝΑΡΙ	03							1
	ΛΙΜΑΝΑΚΙ	04							1


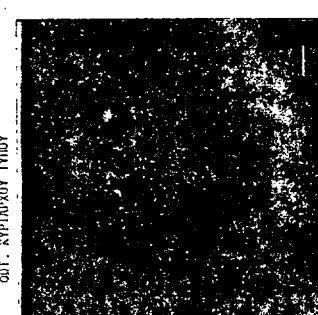
ΣΤΟΙΧΕΙΑ ΤΟΥ ΚΤΙΡΙΟΥ	ΙΣΟΒΕΙΟ	Α' ΟΡΟΣ.	Β' ΟΡΟΣ.	ΠΡΑΓΜΑΤΕΙΕΣ
ΚΩΔΙΚΟΣ ΤΥΠΟΥ	ΥΛΙΚΑ	ΥΛΙΚΑ	ΥΛΙΚΑ	ΑΝΤΙΣΤΟΙΧΙΣΕΙΣ
1. ΥΠΟΛΟΓΙΣΜΟΣ	1. ΥΠΟΛΟΓΙΣΜΟΣ	1. ΥΠΟΛΟΓΙΣΜΟΣ	1. ΥΠΟΛΟΓΙΣΜΟΣ	1. ΥΠΟΛΟΓΙΣΜΟΣ
2. ΥΠΟΛΟΓΙΣΜΟΣ	2. ΥΠΟΛΟΓΙΣΜΟΣ	2. ΥΠΟΛΟΓΙΣΜΟΣ	2. ΥΠΟΛΟΓΙΣΜΟΣ	2. ΥΠΟΛΟΓΙΣΜΟΣ
3. ΥΠΟΛΟΓΙΣΜΟΣ	3. ΥΠΟΛΟΓΙΣΜΟΣ	3. ΥΠΟΛΟΓΙΣΜΟΣ	3. ΥΠΟΛΟΓΙΣΜΟΣ	3. ΥΠΟΛΟΓΙΣΜΟΣ
4. ΥΠΟΛΟΓΙΣΜΟΣ	4. ΥΠΟΛΟΓΙΣΜΟΣ	4. ΥΠΟΛΟΓΙΣΜΟΣ	4. ΥΠΟΛΟΓΙΣΜΟΣ	4. ΥΠΟΛΟΓΙΣΜΟΣ
5. ΥΠΟΛΟΓΙΣΜΟΣ	5. ΥΠΟΛΟΓΙΣΜΟΣ	5. ΥΠΟΛΟΓΙΣΜΟΣ	5. ΥΠΟΛΟΓΙΣΜΟΣ	5. ΥΠΟΛΟΓΙΣΜΟΣ
6. ΥΠΟΛΟΓΙΣΜΟΣ	6. ΥΠΟΛΟΓΙΣΜΟΣ	6. ΥΠΟΛΟΓΙΣΜΟΣ	6. ΥΠΟΛΟΓΙΣΜΟΣ	6. ΥΠΟΛΟΓΙΣΜΟΣ

ΥΠΟΛΟΓΙΣΜΟΣ - ΕΡΩΤΗΜΑΤΑ ΣΥΜΒΟΛΙΚΟΥ ΑΡΙΘΜΟΥ

1. ΠΡΟΣΤΑΣΙΑ	2. ΠΡΟΣΤΑΣΙΑ	3. ΠΡΟΣΤΑΣΙΑ	4. ΠΡΟΣΤΑΣΙΑ	5. ΠΡΟΣΤΑΣΙΑ	6. ΠΡΟΣΤΑΣΙΑ	7. ΠΡΟΣΤΑΣΙΑ	8. ΠΡΟΣΤΑΣΙΑ	9. ΠΡΟΣΤΑΣΙΑ	10. ΠΡΟΣΤΑΣΙΑ	11. ΠΡΟΣΤΑΣΙΑ	12. ΠΡΟΣΤΑΣΙΑ
--------------	--------------	--------------	--------------	--------------	--------------	--------------	--------------	--------------	---------------	---------------	---------------

ΟΤΕ. ΚΑΤΑ ΤΗΝ ΚΡΙΣΗ ΤΟΥ ΜΕΤΑΛΛΙΝΗ

ΟΤΕ. ΚΡΙΤΗΡΙΟΥ ΤΥΠΟΥ

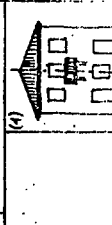
ΠΡΩΤΟΣ Α.Σ.1.

ΔΕΛΤΙΟ ΑΡΧΙΤΕΚΤΟΝΙΚΩΣ ΑΝΑΦΟΡΑΣ

ΣΥΣΤΗΜΑ ΔΟΜΗΣΗΣ	ΣΥΝΕΚΕΣ	Π. ΕΛΕΥΘΕΡΟ	ΠΕΡΙΣΤΡΟΦΗ
Α	1	1	1
Β	1	1	1
Γ	1	1	1
Δ	1	1	1
Ε	1	1	1
Ζ	1	1	1
Η	1	1	1
Θ	1	1	1
Ι	1	1	1
Κ	1	1	1
Λ	1	1	1
Μ	1	1	1
Ν	1	1	1
Ξ	1	1	1
Ο	1	1	1
Π	1	1	1
Ρ	1	1	1
Σ	1	1	1
Τ	1	1	1
Υ	1	1	1
Φ	1	1	1
Χ	1	1	1
Ψ	1	1	1
Ω	1	1	1

ΑΝΟΙΓΜΑΤΑ

ΚΟΡΦΟΜΑΤΑ



Αριθ. Χ 14744

(2)

Καθορισμός ορίων και όρων δόμησης των οικισμών με πληθυσμό μέχρι 2.000 κατοίκους Διγελιώτικα, Τσιρώνη, Ξερολιθιά, Επαρχίας Αιγιαλείας του Ν. Αχαΐας.

Ο ΝΟΜΑΡΧΗΣ ΑΧΑΪΑΣ

Έχοντας υπόψη:

1. Τις διατάξεις του από 24.4.1985 Π.Δ. (ΦΕΚ 181Δ/3.5.1985) περί τρόπου καθορισμού ορίων οικισμών της Χώρας, κατηγορίες αυτών και καθορισμού όρων και περιορισμών δόμησης.

2. Τις προτάσεις των ιδιωτών μελετητών μηχανικών στους οποίους ανατέθηκε σχετική μελέτη στα πλαίσια του προγράμματος των ανοιχτών πόλεων, που αφορούν τον προσδιορισμό των ορίων των υπόψη οικισμών.

3. Τα δελτία αρχιτεκτονικής αναγνώρισης των οικισμών που συμπληρώθηκαν από τους προαναφερόμενους μελετητές κατά τις υποδείξεις των σχετικών προδιαγραφών του ΥΧΟΠ.

4. Τα πληθυσμακά στοιχεία της τελευταίας απογραφής του Κράτους της ΕΣΥΕ.

5. Την με αρ. 17-6/21.11.86 γνωμοδότηση του Συμβουλίου ΧΟΠ του Νομού.

6. Την με αρ. 44/19.12.1985 απόφαση του Κοινοτικού Συμβουλίου Διγελιωτικών Αιγίου, αποφασίζουμε:

1. Κατατάσσουμε τους οικισμούς Διγελιώτικα, Τσιρώνη, Ξερολιθιά Αιγίου του Ν. Αχαΐας στις παραπάνω κατηγορίες:

α) Περιαστικοί εντός Ζ.Ο.Ε. (Α1).

β) Αδιάφοροι (Β3).

γ) Συνεκτικοί (Δ1).

δ) Μεσαίοι (Ε2) Διγελιώτικα.

ε) Μικροί (Ε1) Τσιρώνη, Ξερολιθιά.

2. Καθορίζουμε τα όρια των οικισμών Διγελιώτικα, Τσιρώνη, Ξερολιθιά, Αιγίου του Ν. Αχαΐας με στοιχεία όπως αυτά φαίνονται στα συνοδευτικά της παρούσας σχεδιαγράμματα σε κλ. 1:5000 που αποτελούν αναπόσπαστα μέρη της απόφασης αυτών και συντάχθηκαν βάσει στοιχείων χαρτών και επί τόπου ελέγχου.

3. Καθορίζουμε τους ακόλουθους Γενικούς και Ειδικούς όρους και περιορισμούς δόμησης.

Α. Γενικοί όροι δόμησης.

1. Εντός των ορίων των οικισμών ισχύουν οι γενικοί όροι δόμησης που προβλέπονται από το Π.Δ. 181Δ/3.5.1985 και για τους οικισμούς Διγελιώτικα αρτιότητα γηπέδου 500μ², Τσιρώνη, Ξερολιθιά, αρτιότητα γηπέδου 300μ².

2. Κατά παρέκκλιση εντός των ορίων των οικισμών θεωρούνται άρτια τα οικοπέδα με όποιο εμβαδόν είχαν στις 3.5.1985 ημέρα δημοσίευσης του από 24.4.1985 Π. Δ/τος.

Β. Ειδικοί όροι δόμησης.

Για τους οικισμούς αυτούς επιβάλλονται υποχρεωτικά ειδικοί όροι δόμησης που αναγράφονται στην καρτέλα που συνοδεύει την παρούσα και που είναι οι εξής:

α) Επικάλυψη με στέγη τετράρριχτη με κεραμίδια βυζαντινά χρώματος ώχρας (ή κόκκινα εν ελλείψει ώχρας).

β) Όλες οι όψεις του κτιρίου σοβάς- κονίαμα ώχρας.

γ) Ανοιχτοί εξώστες σιδερένιοι, σε θέση που φαίνονται στο συνημμένο δελτίο αναγνώρισης.

δ) Στηθαία σιδερένια.

ε) Εξωτερικά ανοίγματα σε αναλογία όψεων ισογείου και ορόφου 30% με πρέκι ξύλινο στις μορφές που φαίνονται στο δελτίο αναγνώρισης.

στ) Εξωτερικά κουφώματα ξύλινα κερκωτά με κάπια.

4. α) Πριν από οποιαδήποτε κατάτμηση οικοπέδων εντός των ορίων του οικισμού θα πρέπει να θεωρείται το σχετικό τοπογραφικό διάγραμμα από το τμήμα Πολεοδομίας και Π.Ε. της Νομαρχίας, ώστε να εξασφαλίζεται η συνέχεια των υπάρχοντων κοινοχρήστων χώρων και η δημιουργία νέων κοινοχρήστων χώρων, σύμφωνα με τα οριζόμενα στις διατάξεις της παρ. 1 του άρθρου 6 του από 24.4.1985 Π. Δ/τος.

β) Να εξασφαλίζεται οπωσδήποτε η συνέχεια των υφισταμένων ή εγκεκριμένων δρόμων του οικισμού.

Κατά τα λοιπά ισχύουν τα οριζόμενα στο Π. Δ/γμα της 24.4.1985 (ΦΕΚ 181Δ/3.5.1985).

Η απόφαση αυτή με το σχεδιάγραμμα οριοθέτησης του οικισμού του τη συνοδεύει να δημοσιευθεί στην Εφημερίδα της Κυβερνήσεως.

Πάτρα, 5 Ιανουαρίου 1987

Ο Νομάρχης
ΔΗΜ. ΠΑΝΤΑΖΗΣ

ΟΙΚΙΣΜΟΣ :
 ΔΗΜΟΣ/ΚΟΙΝ.: **8**
 ΑΡ. ΕΣΥΕ :
 ΝΟΜΟΣ :

ΠΡΩΤΑΚΑΣ Α.2.1.
 ΔΕΛΤΙΟ ΑΡΧΙΤΕΚΤΟΝΙΚΗΣ ΑΝΑΓΝΩΡΙΣΗΣ

ΣΥΣΤΗΜΑ ΔΟΜΗΣΗΣ	ΣΥΝΕΧΕΣ	Π. ΕΛΕΥΘΕΡΟ	ΠΙΠΕΡΥΓΩΝ
-----------------	---------	-------------	-----------

Α/Α	ΣΤΟΙΧΕΙΑ ΤΟΥ ΚΤΙΡΙΟΥ ΚΥΡΙΑΡΧΟΣ ΤΥΠΟΣ	ΙΣΟΓΕΙΟ		Β' ΟΡΟΦΟΣ		ΠΑΡΑΤΗΡΗΣΕΙΣ	
		ΥΛΙΚ. ΧΡΩΜ.	ΥΛΙΚ. ΧΡΩΜ.	ΥΛΙΚ. ΧΡΩΜ.	ΥΛΙΚ. ΧΡΩΜ.	%	ΚΑΤΗΓΟΡΙΑ
Α	1. στέγης μονόριχτης 2. στέγης δίριχτης 3. στέγης τετράριχτης 4. δώματος 5. θόλου			6	δ		25% 0,30
Β	1. κύρια όψη 2. λοιπές όψεις 3.	2	δ	2	δ		σκ(τσο)
Γ	1. ανοιχτός σκάυπος 2. ανοιχτός καλυμμένος 3. κλειστός 4. στοδ-χαλιάνι 5.			9			σκ(τσο) 290 2,20 (1) 4 και (2)
Δ	1. εξωστών 2. εξωτερικής σκάλας 3. δώματος 4.			9			σκ(τσο)
Ε	Ποσοστά ανοιγμάτων 1. οριζόντιο πρέκι 2. πριγκυλικό πρέκι 3. τοξωτό πρέκι 4.	30	%	30	%		σκ(τσο)
Ζ	1. ταμπλαδάκι 2. κροφάκι 3. περσιδάρια 4. με καττίνα 5. με φεγγίτη 6.	3		3			σκ(τσο) 6,80 4,20

ΑΡΑΝΟΜΗ

19/6

ΕΠΙΣΤΗΜΟΝΙΚΟ ΠΡΟΣΩΠΟ

ΣΥΝΤΑΚΤΗΣ

ΣΥΝΤΑΚΤΗΣ

Α/Α	ΣΤΟΙΧΕΙΑ ΤΟΥ ΚΤΙΡΙΟΥ ΚΥΡΙΑΡΧΟΣ ΤΥΠΟΣ	ΙΣΟΓΕΙΟ		Α' ΟΡΟΦ.		Β' ΟΡΟΦ.		ΠΑΡΑΤΗΡΗΣΕΙΣ ΛΕΠΤΟΜΕΡΕΙΕΣ
		ΥΛΙΚ. ΧΡΩΜ.	ΥΛΙΚ. ΧΡΩΜ.	ΥΛΙΚ. ΧΡΩΜ.	ΥΛΙΚ. ΧΡΩΜ.	ΥΛΙΚ. ΧΡΩΜ.		
Η	1. γέφυρα 2. κορνιζώματα 3. παραστάδες 4. φουρούσια 5. αετώματα 6. καμινάδες		2	α	2	α		σκ(τσο) ΠΡΟΣΟΧΗ: Η κατασκευή των παραστάδων και των φουρούσιων να γίνεται σύμφωνα με τον ΚΑΝ. 2009/2004.

Θ	ΠΕΡΙΦΡΑΣΗ
	1. μονόριχτος ψηλός 2. μονόριχτος χαμηλός 3. άλλος τρόπος

ΥΠΟΜΗΜΑ - ΚΩΔΙΚΑΣ ΣΥΜΒΟΛΙΚΩΝ ΑΡΙΘΜΩΝ


ΥΛΙΚΑ	1	2	3	4	5	6	7	8	9	10	11	12
	ΠΕΤΡΑ	ΠΛΑΚΕΣ ΠΕΤΡΙΝΕΣ	ΣΙΑΔΗΡΟΣ	ΚΕΡΑΜΙΔΙΑ ΒΥΖΑΝΤΙΝΑ	ΧΟΜΑ	ΚΕΡΑΜΙΔΙΑ ΓΑΛΛΙΚΑ	ΛΑΜΑΡΙΝΑ					

ΧΡΩΜΑ	α	β	γ	δ	ε	ς	ζ	η
	ΛΕΥΚΟ	ΜΑΥΡΟ	ΓΚΡΙΖΟ	ΩΧΡΑ	ΟΜΠΡΑ	ΚΟΚΚΙΝΟ	ΜΠΛΕ	ΚΙΤΡΙΝΟ

ΦΩΤ. ΚΥΡΙΑΡΧΟΥ ΤΥΠΟΥ



ΦΩΤ. ΚΑΤΑ ΤΗΝ ΚΡΙΣΗ ΤΟΥ ΜΕΛΕΤΗΤΗ

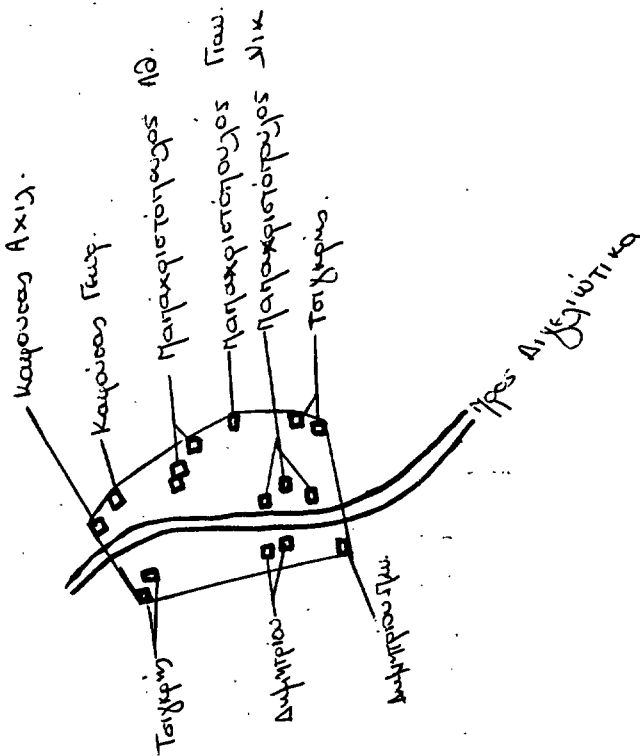


ΠΙΝΑΚΑΣ 1.

1	2	3	4	5	6	7	8	9	10
ΔΗΜΟΣ ή ΚΟΙΝΟΤΗΤΑ	ΟΙΚΙΣΜΟΣ	ΑΡ. ΕΙΣΕ	ΘΕΣΗ ΣΤΟ ΧΩΡΟ	ΒΑΘΜΟΣ ΠΡΟΣΤΑΣΙΑΣ	ΔΥΝΑΜΙΚΟΤΗΤΑ	ΒΑΘΜΟΣ ΔΙΑΣΠΟΡΑΣ	ΜΕΓΕΘΟΣ	ΕΠΙΚΡΑΤΩΝ ΜΕΓΕΘΟΣ ΟΙΚΟΠΕΔΟΥ	ΤΥΠΟΣ ΔΕΛΤΙΟΥ ΑΡΧΙΤΕΚΤΟΝΙΚΗΣ ΑΝΑΘΕΩΡΙΣΗΣ
ΒΕΛΛΑΣ	ΒΕΛΛΑ	13110-01	A ₃	B ₂	Γ ₂	Δ ₁	E ₁	601-1200	3
ΒΟΥΤΣΙΜΟΥ	ΒΟΥΤΣΙΜΟΣ	13111-01	A ₃	B ₃	Γ ₃	Δ ₁	E ₁	301-600	3
ΓΚΡΑΙΚΑ	ΓΚΡΑΙΚΑΣ	13112-01	A ₃	B ₂	Γ ₃	Δ ₁	E ₁	0-300	3
ΓΡΗΓΟΡΗΣ	ΓΡΗΓΟΡΗ	13113-01	A ₃	B ₃	Γ ₂	Δ ₁	E ₁	0-300	2
	ΕΠΙΤΑΠΙΤΑ	-02	A ₃	B ₃	Γ ₂	Δ ₁	E ₁	>1200	2
ΔΑΦΝΩΝ	ΔΑΦΝΑΙ	13114-01	A ₃	B ₃	Γ ₂	Δ ₁	E ₂	0-300	6
	ΑΓ. ΗΛΙΑΣ	-02	A ₃	B ₃	Γ ₃	Δ ₁	E ₁	>1200	2
ΔΗΜΗΤΡΟΠΟΥΛΩΝ	ΔΗΜΗΤΡΟΠΟΥΛΩΝ	13115-01	A ₃	B ₃	Γ ₂	Δ ₁	E ₂	0-300	6
ΔΙΑΚΟΠΤΩΝ	ΔΙΑΚΟΠΤΩΝ	13116-01	A ₂	B ₃	Γ ₁	Δ ₁	E ₃	0-300	6
	ΚΑΛΥΒΙΤΗΣ	-03	A ₃	B ₃	Γ ₃	Δ ₁	E ₁	600-1200	3
	ΚΕΡΝΙΤΣΑ	-03	A ₃	B ₃	Γ ₂	Δ ₁	E ₁	600-1200	3
	ΛΟΦΟΣ	-04	A ₃	B ₃	Γ ₂	Δ ₁	E ₁	600-1200	3
ΑΙΓΕΛΙΟΤΙΚΩΝ	ΑΙΓΕΛΙΟΤΙΚΑ	13117-01	A ₁	B ₃	Γ ₁	Δ ₁	E ₂	301-600	8
ΕΛΑΙΩΝΟΣ	ΕΛΑΙΩΝ	13118-01	A ₂	B ₃	Γ ₁	Δ ₁	E ₂	301-600	8
	ΜΕΤΟΧΙΩΝ	-02	A ₃	B ₃	Γ ₂	Δ ₁	E ₁	>1200	8

2.1. Π.Ε.Κ. 13.1. 1986

ΟΙΚΙΣΜΟΣ ΞΕΡΟΛΙΔΙΑ



1316
21 ΜΕ 1986

Διγλωσσικά: 2: Α10. 3: Απομακρυσμένος Χωρικός. 4: Απομακρυσμένη Γλώσσα. 5: Απομακρυσμένη Διαλέκτα. 6: Γλωσσική Κατηγορία Α: Κοινοτική. 7: Σημειώσεις Ν. 3: Κελευθόβια. 12: Μαθησιακό Απομνημόνευμα. 13: Μαθησιακό Απομνημόνευμα. 14: Τόπος Απομνημόνευσης. 15: Απομνημόνευμα Απομνημόνευσης. 16: Χρόνος. 18: Μαθησιακό Απομνημόνευμα. 19: Στοιχεία Γλώσσας. 19: Κατασκευαστής. 20: Απομνημόνευμα. 21: Μαθησιακό Απομνημόνευμα. 22: Στοιχεία. 23: Απομνημόνευμα Απομνημόνευσης. 24: Βασικός. 25: Απομνημόνευμα Απομνημόνευσης.

Οικισμός Τριφυμίου

2: Τριφυμίου Γλώσσα. 3: Χριστιανισμός. 4: Τριφυμίου Γλώσσα. 5: Απομνημόνευμα Απομνημόνευσης. 6: Απομνημόνευμα Απομνημόνευσης. 7: Απομνημόνευμα Απομνημόνευσης. 8: Χρόνος. 9: Στοιχεία Απομνημόνευσης. 10: Απομνημόνευμα Απομνημόνευσης.

ΟΙΚΙΣΜΟΣ	ΔΙΓΛΩΣΣΙΚΑ
Δημοσί. ή Κοινοτική	ΔΙΓΛΩΣΣΙΚΑ
ΝΟΜΟΣ	ΑΧΑΪΑΣ
ΑΡ. ΕΣΧΕ.	13111701

ΑΡ. ΧΑΡΤΗΣ: 6229 3 - 6229 5.

ΠΙΝΑΚΑΣ Α-17. ΚΑΤΗΓΟΡΙΑΔΟΤΗΤΗ ΔΙΚΣΗΟΥ

ΚΡΗΤΗΡΙΑ 1		2		3	
Α. Οικισμός	<input checked="" type="checkbox"/>	Α. Πρωτογενής ή δευτερογενής	<input type="checkbox"/>	Α. Οικισμός	<input type="checkbox"/>
Β. Δομή	<input type="checkbox"/>	Β. Αξιοποίηση	<input type="checkbox"/>	Β. Αξιοποίηση	<input checked="" type="checkbox"/>
Γ. Διαμόρφωση	<input checked="" type="checkbox"/>	Γ. Διαμόρφωση	<input type="checkbox"/>	Γ. Διαμόρφωση	<input type="checkbox"/>
Δ. Βασικός	<input checked="" type="checkbox"/>	Δ. Βασικός	<input type="checkbox"/>	Δ. Βασικός	<input type="checkbox"/>
Ε. Μόνος	<input type="checkbox"/>	Ε. Μόνος	<input checked="" type="checkbox"/>	Ε. Μόνος	<input type="checkbox"/>
Μηδισμός	1971-1981	Μηδισμός	1981-1991	Μηδισμός	1991-1998
162	213	31,4%	90	14	45,5

Επιφανειακή μέγιστη οικονομία: 301-600 μ.ε. Επικρατών μέγιστων οικονομικών: 301-600 μ.ε. Γεν. στο ανατολικό τμήμα.

