



ΕΦΗΜΕΡΙΣ ΤΗΣ ΚΥΒΕΡΝΗΣΕΩΣ

ΤΗΣ ΕΛΛΗΝΙΚΗΣ ΔΗΜΟΚΡΑΤΙΑΣ

ΑΘΗΝΑ
14 ΑΠΡΙΛΙΟΥ 1987

ΤΕΥΧΟΣ ΤΕΤΑΡΤΟ

ΑΡΙΘΜΟΣ ΦΥΛΛΟΥ
314

ΠΕΡΙΕΧΟΜΕΝΑ

ΑΠΑΛΛΟΤΡΙΩΣΕΙΣ

ΑΠΟΦΑΣΕΙΣ

Αναγκαστική απαλλοτρίωση έκτασης στο Ακρωτήριο «ΣΙΔΕΡΟΣ» Νομού Λασιθίου για κάλυψη αναγκών του Πολεμικού Ναυτικού.	1
Αναγκαστική απαλλοτρίωση έκτασης για την ανέγερση διδακτηρίου του 4ου Νηπιαγωγείου Ελληνικού.	2
Μερική ανάκληση της αναγκαστικής απαλλοτρίωσης που κηρύχθηκε με την Π. 4054/1170/30.6.86 (ΦΕΚ 596/9.7.86 τ. Δ') κοινή υπουργική απόφαση.	3
Μερική ανάκληση της αναγκαστικής απαλλοτρίωσης που κηρύχθηκε με την Π. 1834/586/20.3.85 (ΦΕΚ 178/29.4.85 τ. Δ') κοινή υπουργική απόφαση.	4
Αναγκαστική απαλλοτρίωση έκτασης για την ανέγερση διδακτηρίου του 5ου Νηπιαγωγείου Αλίμου.	5
Αναγκαστική απαλλοτρίωση έκτασης για την ανέγερση διδακτηρίου του 11ου Δημοτικού Σχολείου Γλυφάδας.	6
Αναγκαστική απαλλοτρίωση έκτασης για την ανέγερση διδακτηρίου των 4ου Γυμνασίου και 3ου Λυκείου Κορίνθου.	7
Αναγκαστική απαλλοτρίωση ακινήτων στο Βόλο για την κάλυψη των στεγαστικών αναγκών του Πανεπιστημίου Θεσσαλίας.	8
Αναγκαστική απαλλοτρίωση έκτασης για την ανέγερση διδακτηρίου του 7ου Νηπιαγωγείου Ν. Λισίων.	9
Αναγκαστική απαλλοτρίωση ακινήτων στην Πάτρα για αρχαιολογικούς σκοπούς.	10
Αναγκαστική απαλλοτρίωση ακινήτου στην Ερέτρια για αρχαιολογικούς σκοπούς.	11
Αναγκαστική απαλλοτρίωση ακινήτων για τη βελτίωση της αρθρ. 3 εθνικής οδού (Τμήματος Κοζάνης- Σερβίων) από χ.θ. 9+900 μέχρι χ.θ. 11+073.	12
Κήρυξη αναγκαστικής απαλ/σης για την βελτίωση της οδού Λ. Αιδηψού- Λίμνης- Στροφυλιάς, τμήμα Στροφυλιά- Λίμνη (ισόπεδος κόμβος οδού Στροφυλιάς- Λίμνης με την Εθνική οδό Χαλκίδας- Ιστιαίας), Ν. Ευβοίας.	13
Κήρυξη αναγκαστικής απαλ/σης για τη βελτίωση της οδού Μετοχίου-Κύμης, παραλλαγή τμήματος Αυγένος Πρασούδι- Βίταλα Ν. Ευβοίας.	14
Κήρυξη ως αναδασωτέας εκχερσωθείσας δασικής έκτασης 890 τετρ. μέτρων στη θέση «Καστρί» περιοχής Κοιν/τας Ευαγγελισμού Δασαρχείου Ελασσόνας.	15
Κήρυξη αναδασωτέας έκτασης 0,584 στρεμμάτων στη θέση «Φτελιά» περιφέρειας Δήμου Σκιάθου.	16
Κήρυξη αναδασωτέας έκτασης 0,590 στρεμμάτων στη θέση Λινοβρόχιο Κοινότητας Τριπύλας Ν. Μεσσηνίας.	17
Κήρυξη αναγκαστικής Απαλλοτρίωσης για τη Διαπλάτυση Δρόμου στη Θέση Δάσος Ν. Κυκλάδων.	18

Αναγκαστική απαλλοτρίωση αγροτεμαχίων για τη διάνοξη επαρχιακής οδού Λυκούρεση- Αράχωβας στο Ν. Αρκαδίας.	19
Απαλλοτρίωση οικοπέδου προς δημιουργία Κοινοτικής Πλατείας στην Κοινότητα Λουκισίων Ν. Ευβοίας.	20

ΑΝΑΚΟΙΝΩΣΕΙΣ

Ανακοίνωση παρακατάθεσης για απλ/ση Ακινήτων για βελτίωση της Ε.Ο. Σπάρτης- Μυστρά (Ε. 8571006 ΔΕ).	21
Γνωστοποίηση κατάθεσης αποζημίωσης για απαλλοτρίωση ιδιοκτησίας στην Κοινότητα Μηλέας Ναυπακτίας, Νομού Αιτωλ/νίας.	22
Ειδοποίηση για παρακατάθεση προσωρινής αποζημίωσης ιδιοκτητών έκτασης που βρίσκεται στην περιοχή του Δήμου Ν. Λισίων και που απαλλοτριώθηκε υπέρ και με δαπάνη του ΟΣΚ, με σκοπό την ανέγερση διδακτηρίου, του 15ου Δημ.Σχολείου Ν. Λισίων.	23
Ειδοποίηση για παρακατάθεση συμπλ. προσωρινής αποζημίωσης ιδιοκτητών έκτασης που βρίσκεται στην περιοχή του Δήμου Πειραιά και που απαλλοτριώθηκε υπέρ και με δαπάνη του ΟΣΚ, με σκοπό την ανέγερση διδακτηρίου, του 40ου Δημ. Σχολείου Πειραιά.	24
Ειδοποίηση για παρακατάθεση προσωρινής αποζημίωσης ιδιοκτητών έκτασης που βρίσκεται στην περιοχή του Δήμου Αργυρούπολης και που απαλλοτριώθηκε υπέρ και με δαπάνη του ΟΣΚ, με σκοπό την ανέγερση διδακτηρίου, του 12ου Δημ. Σχολείου Αργυρούπολης.	25
Ειδοποίηση για παρακατάθεση οριστικής αποζημίωσης ιδιοκτητών έκτασης που βρίσκεται στην περιοχή του Δήμου Αλίμου και που απαλλοτριώθηκε υπέρ και με δαπάνη του ΟΣΚ, με σκοπό την ανέγερση διδακτηρίου, του 8ου Δημ. Σχολείου Αλίμου.	26
Ειδοποίηση για παρακατάθεση προσωρινής αποζημίωσης ιδιοκτητών έκτασης που βρίσκεται στην περιοχή του Δήμου Ν. Σμύρνης και που απαλλοτριώθηκε υπέρ και με δαπάνη του ΟΣΚ, με σκοπό την ανέγερση διδακτηρίου, του 2ου Δημ. Σχολείου Ν. Σμύρνης.	27
Ειδοποίηση παρακατάθεσης από τη ΔΕΗ αποζημίωσης για αναγκαστική απαλλοτρίωση ακινήτων στο Νομό Φλώρινας. Γ.Μ 150KV Λάρισα - Άγρα (έξοδος από το ΚΥΤ Αμυνταίου) (τμήμα Ν. Φλώρινας).	28

ΠΟΛΕΟΔΟΜΙΑ

ΑΠΟΦΑΣΕΙΣ

Αναστολή χορήγησης οικοδομικών αδειών στο Ο.Τ. 27 του ρυμοτομικού σχεδίου Δήμου Γαλατσίου στο Ν. Αττικής.	29
---	----

ΑΠΑΛΛΟΤΡΙΩΣΕΙΣ ΑΠΟΦΑΣΕΙΣ

Αριθ. Ν. 649/461

(1)

Αναγκαστική απαλλοτρίωση έκτασης στο Ακρωτήριο «ΣΙΔΕΡΟΣ» Νομού Λασιθίου για κάλυψη αναγκών του Πολεμικού Ναυτικού.

ΟΙ ΥΠΟΥΡΓΟΙ

ΕΘΝΙΚΗΣ ΑΜΥΝΑΣ ΚΑΙ ΟΙΚΟΝΟΜΙΚΩΝ

Έχοντας υπόψη:

1. Τις διατάξεις του Ν. Δ/τος 797/1971 «περί αναγκαστικών απαλλοτριώσεων» σε συνδυασμό με τις διατάξεις του Β. Δ/τος 139/1971 «περί της αρμοδιότητας των Νομαρχών προς κήρυξιν αναγκαστικών τινων απαλλοτριώσεων».

2. Τις διατάξεις του Νόμου ΓΣΙΣΤ/1907 και τις διατάξεις του Νόμου 4442/1929 «περί κυρώσεως του από 21 Σεπτεμβρίου 1926 Ν. Δ/τος «περί Στρατιωτικών και Ναυτικών Εισφορών και Ναυλώσεων» όπως έχουν τροποποιηθεί.

3. Την από 17.11.86 γνωμοδότηση του Γενικού Επιτελείου Ναυτικού (Δ/νση Ε2- Τμήμα ΙΙΙ).

4. Την 072.2/7/Γ.1564/6.11.86 (ΦΕΚ 784/7.11.1986 τ. Β') απόφαση του Υπουργού Εθνικής Άμυνας, σχετικά με ανάθεση αρμοδιοτήτων Υπουργού Εθνικής Άμυνας Ορέστη Παπαστρατή, αποφασίζουμε:

Κηρύσσουμε συμπληρωματική αναγκαστική απαλλοτρίωση για λόγους δημόσιας ωφέλειας και ειδικότερα για κάλυψη αναγκών του Πολεμικού Ναυτικού, δύο εκτάσεων συνολικού εμβαδού 5.060 μ², που βρίσκονται στην περιοχή του Ακρωτηρίου «ΣΙΔΕΡΟΣ» Νομού Λασιθίου Κρήτης και απεικονίζονται με τα γράμματα Η-Θ- Ι- Κ- Λ- Η και Θ- Μ- Ν- Ι- Θ στο με κλίμακα 1:5000 και αριθμό XIV -117 από 16.10.86 κτηματολογικό διάγραμμα - πίνακα του Ρ. Βλατσίου, που έχει θεωρήσει ο Απ/χος (Μ) Σαρτζετάκης.

Στην έκταση που απαλλοτριώνεται προβάλλει δικαιώματα κυριότητας η Μονή Τοπλού.

Η απαλλοτρίωση κηρύσσεται υπέρ του Δημοσίου και με δαπάνη του.

Η απόφαση αυτή να δημοσιευθεί στην Εφημερίδα της Κυβερνήσεως.

Αθήνα, 3 Απριλίου 1987

ΟΙ ΥΠΟΥΡΓΟΙ

Ο ΥΦΥΠΟΥΡΓΟΣ

ΕΘΝΙΚΗΣ ΑΜΥΝΑΣ

ΟΡ. ΠΑΠΑΣΤΡΑΤΗΣ

ΟΙΚΟΝΟΜΙΚΩΝ

Δ. ΤΣΟΒΟΛΑΣ

Αριθ. Π. 1774/477

(2)

Αναγκαστική απαλλοτρίωση έκτασης για την ανέγερση διδακτηρίου του 4ου Νηπιαγωγείου Ελληνικού.

ΟΙ ΥΠΟΥΡΓΟΙ

ΟΙΚΟΝΟΜΙΚΩΝ ΚΑΙ ΕΘΝ. ΠΑΙΔΕΙΑΣ ΚΑΙ ΘΡΗΣΚ/ΤΩΝ

Έχοντας υπόψη:

1. Τις διατάξεις του Ν. Δ/τος 797/1971 «περί αναγκαστικών απαλλοτριώσεων, σε συνδυασμό με τις διατάξεις του Β. Δ/τος 139/1971 «περί της αρμοδιότητας των Νομαρχών προς κήρυξιν αναγκαστικών τινων απαλλοτριώσεων».

2. Τις διατάξεις του άρθρου 17 του Α.Ν. 627/1968 «περί Οργανισμού Σχολικών Κτιρίων», σε συνδυασμό με τις διατάξεις του Ν. 513/1976.

3. Το από 9.12.86 απόσπασμα πρακτικού από τη συνεδρίαση με αριθμό 1564 του Διοικητικού Συμβουλίου του Οργανισμού Σχολικών Κτιρίων.

4. Το από 13.1.86 πρακτικό καταλληλότητας της απαλλοτριούμενης έκτασης, που καταρτίστηκε από την κατά νόμο Επιτροπή.

5. Την Η/1022/16.2.1987 απόφαση του Πρωθυπουργού και του Υπουργού Εθνικής Παιδείας και Θρησκευμάτων (ΦΕΚ 84/1987 τ. Β') σχετικά με τις αρμοδιότητες του Υφυπουργού Εθν. Παιδείας και Θρησκευμάτων, αποφασίζουμε:

Κηρύσσουμε την αναγκαστική απαλλοτρίωση, για λόγους δημόσιας ωφέλειας και ειδικότερα για την ανέγερση διδακτηρίου του 4ου Νηπιαγωγείου Ελληνικού Αττικής έκτασης συνολικού εμβαδού 1.167 Μ², που βρίσκεται στην οδό Καλλιπόλεως του Δήμου Ελληνικού, Νομού Αττικής και εικονίζεται με κλίμακα 1:200 και με τα στοιχεία Α- Β- Γ- Δ- Α στο από Νοεμβρίου 1986 με αριθμό 715 κτηματολογικό διάγραμμα- πίνακα του πολιτικού μηχανικού Νίκου Κουκά, το οποίο έχει θεωρήσει για τη Διεύθυνση Γηπέδων του Οργανισμού Σχολικών Κτιρίων ο τοπογράφος μηχανικός Γεώργιος Μορφόπουλος.

Στην έκταση που απαλλοτριώνεται προβάλλουν δικαιώματα κυριότητας οι:

1) Χοστικίδης Αναστάσιος του Κυριάκου και 2) Χοστικίδου Σωτηρία συζ. Αναστασίου.

Η απαλλοτρίωση κηρύσσεται υπέρ και με δαπάνη του Οργανισμού Σχολικών Κτιρίων.

Η απόφαση αυτή να δημοσιευθεί στην Εφημερίδα της Κυβερνήσεως.

Αθήνα, 3 Απριλίου 1987

ΟΙ ΥΠΟΥΡΓΟΙ

Ο ΥΦΥΠΟΥΡΓΟΣ

ΕΘΝ. ΠΑΙΔΕΙΑΣ ΚΑΙ ΘΡΗΣΚ/ΤΩΝ

Γ. ΚΩΝΣΤΑΝΤΙΝΙΔΗΣ

ΟΙΚΟΝΟΜΙΚΩΝ

ΔΗΜ. ΤΣΟΒΟΛΑΣ

Αριθ. Π. 1776/478/Ν. 18197

(3)

Μερική ανάκληση της αναγκαστικής απαλλοτριώσεως που κηρύχθηκε με την Π. 4054/1170/30.6.86 (ΦΕΚ 596/9.7.86 τ. Δ') κοινή υπουργική απόφαση.

ΟΙ ΥΠΟΥΡΓΟΙ

ΟΙΚΟΝΟΜΙΚΩΝ ΚΑΙ ΕΘΝ. ΠΑΙΔΕΙΑΣ ΚΑΙ ΘΡΗΣΚ/ΤΩΝ

Έχοντας υπόψη:

1. Τις διατάξεις της παρ. 1 του άρθρου 12 του Ν.Δ. 797/1971 «περί αναγκαστικών απαλλοτριώσεων».

2. Την Π. 4054/1170/30.6.86 (ΦΕΚ 596/9.7.86 τ. Δ') κοινή υπουργική απόφαση, σχετικά με την κήρυξη αναγκαστικής απαλλοτριώσεως έκτασης για την ανέγερση διδακτηρίου του 3ου Γυμνασίου Νικαίας Αττικής.

3. Την Η/1022/16.2.1987 απόφαση του Πρωθυπουργού και του Υπουργού Εθνικής Παιδείας και Θρησκευμάτων (ΦΕΚ 84/87 τ. Β') σχετικά με τις αρμοδιότητες του Υφυπουργού Εθνικής Παιδείας και Θρησκευμάτων, αποφασίζουμε:

Ανακαλούμε μερικά την αναγκαστική απαλλοτρίωση που κηρύχθηκε με την Π. 4054/1170/30.6.86 (ΦΕΚ 596/9.7.86 τ. Δ') κοινή υπουργική απόφαση για την ανέγερση διδακτηρίου του 3ου Γυμνασίου Νικαίας Αττικής ως προς έκταση συνολικού εμβαδού 202, 50 μ², που απεικονίζεται με τα γράμματα Α- Μ- Θ- Ι- Κ- Λ- Α στο με κλίμακα 1:500 και αριθμό 665 κτηματολογικό διάγραμμα πίνακα, που έχει συντάξει το Μάρτιο του 1986 ο Γ. Ανδρουλακάκης και έχει θεωρήσει για τη Δ/νση Γηπέδων του Οργανισμού Σχολικών Κτιρίων ο τοπογράφος μηχανικός Γεώργιος Μορφόπουλος γιατί η έκταση αυτή δε χρειάζεται για το σκοπό που απαλλοτριώθηκε.

Η απόφαση αυτή να δημοσιευθεί στην Εφημερίδα της Κυβερνήσεως.

Αθήνα, 3 Απριλίου 1987

ΟΙ ΥΠΟΥΡΓΟΙ

Ο ΥΦΥΠΟΥΡΓΟΣ

ΕΘΝ. ΠΑΙΔΕΙΑΣ ΚΑΙ ΘΡΗΣΚ/ΤΩΝ

Γ. ΚΩΝΣΤΑΝΤΙΝΙΔΗΣ

ΟΙΚΟΝΟΜΙΚΩΝ

ΔΗΜ. ΤΣΟΒΟΛΑΣ

Αριθ. Π. 1775/483/Ν. 17560

(4)

Μερική ανάκληση της αναγκαστικής απαλλοτριώσεως που κηρύχθηκε με την Π. 1834/586/20.3.85 (ΦΕΚ 178/29.4.85 τ. Δ') κοινή υπουργική απόφαση.

ΟΙ ΥΠΟΥΡΓΟΙ

ΟΙΚΟΝΟΜΙΚΩΝ ΚΑΙ ΕΘΝ. ΠΑΙΔΕΙΑΣ ΚΑΙ ΘΡΗΣΚ/ΤΩΝ

Έχοντας υπόψη:

1. Τις διατάξεις της παρ. 1 του άρθρου 12 του Ν.Δ. 797/1971 «περί αναγκαστικών απαλλοτριώσεων».

2. Την Π. 1834/586/20.3.85 (ΦΕΚ 178/29.4.85 τ. Δ') κοινή υπουργική απόφαση σχετικά με την κήρυξη αναγκαστικής απαλλοτριώσεως έκτασης για την ανέγερση διδακτηρίου του 8ου Νηπιαγωγείου Αλίμου Αττικής.

3. Το από 11.11.86 απόσπασμα πρακτικού από τη συνεδρίαση με αριθμό 1560 του Διοικητικού Συμβουλίου του Οργανισμού Σχολικών Κτιρίων.

4. Το από 24.2.86 πρακτικό καταλληλότητας που καταρτίστηκε από την κατά Νόμο Επιτροπή.

5. Την Η/1022/16.2.87 απόφαση του Πρωθυπουργού και του Υπουργού Εθνικής Παιδείας και Θρησκευμάτων (ΦΕΚ 84/87 τ. Β') σχετικά με τις αρμοδιότητες του Υφυπουργού Εθνικής Παιδείας και Θρησκευμάτων, αποφασίζουμε:

Ανακαλούμε μερικά την αναγκαστική απαλλοτρίωση που κηρύχθηκε με την Π. 1834/586/20.3.85 (ΦΕΚ 178/29.4.85 τ. Δ') κοινή υπουργική απόφαση, για την ανέγερση διδακτηρίου του 8ου Νηπιαγωγείου Αλίμου Αττικής και συγκεκριμένα για έκταση, εμβαδού 360 Μ² που φαίνεται με στοιχεία Α- Ε- Ζ- Η- Θ- Κ- Α στο αριθμ. 528 από Νοεμβρίου 1986 τοπογραφικό διάγραμμα- πίνακα του Τοπογράφου Μηχανικού Γρηγόρη Κώτσηρα, που έχει θεωρήσει για τη

Διεύθυνση Γηπέδων του Οργανισμού Σχολικών Κτιρίων ο Τοπογράφος Μηχανικός Γεώργιος Μορφόπουλος γιατί η έκταση αυτή δε χρειάζεται για το σκοπό που απαλλοτριώθηκε.

Η απόφαση αυτή να δημοσιευθεί στην Εφημερίδα της Κυβερνήσεως.

Αθήνα, 3 Απριλίου 1987

ΟΙ ΥΠΟΥΡΓΟΙ

ΟΙΚΟΝΟΜΙΚΩΝ
ΔΗΜ. ΤΣΟΒΟΛΑΣ

Ο ΥΦΥΠΟΥΡΓΟΣ
ΕΘΝ. ΠΑΙΔΕΙΑΣ ΚΑΙ ΘΡΗΣΚ/ΤΩΝ
Γ. ΚΩΝΣΤΑΝΤΙΝΙΔΗΣ

Αριθ. Π. 1777/484

(5)

Αναγκαστική απαλλοτρίωση έκτασης για την ανέγερση διδακτηρίου του 5ου Νηπιαγωγείου Αλίμου.

ΟΙ ΥΠΟΥΡΓΟΙ

ΟΙΚΟΝΟΜΙΚΩΝ ΚΑΙ ΕΘΝ. ΠΑΙΔΕΙΑΣ ΚΑΙ ΘΡΗΣΚ/ΤΩΝ

Έχοντας υπόψη:

1. Τις διατάξεις του Ν. Δ/τος 797/1971 «περί αναγκαστικών απαλλοτριώσεων» σε συνδυασμό με τις διατάξεις του Β. Δ/τος 139/1971 «περί της αρμοδιότητας των Νομαρχών προς κήρυξιν αναγκαστικών τινων απαλλοτριώσεων».

2. Τις διατάξεις του άρθρου 17 του Α.Ν. 627/1968 «περί Οργανισμού Σχολικών Κτιρίων», σε συνδυασμό με τις διατάξεις του Ν. 513/1976.

3. Το από 25.11.86 απόσπασμα πρακτικού από τη συνεδρίαση με αριθμό 1562 του Διοικητικού Συμβουλίου του Οργανισμού Σχολικών Κτιρίων.

4. Το από 3.2.84 πρακτικό καταλληλότητας της απαλλοτριούμενης έκτασης, που καταρτίστηκε από την κατά Νόμο Επιτροπή.

5. Την Η/1022/16.2.87 απόφαση του Πρωθυπουργού και του Υπουργού Εθνικής Παιδείας και Θρησκευμάτων (ΦΕΚ.84/87 τ. Β'), σχετικά με τις αρμοδιότητες του Υφυπουργού Εθνικής Παιδείας και Θρησκευμάτων, αποφασίζουμε:

Κηρύσσουμε την αναγκαστική απαλλοτρίωση, για λόγους δημόσιας ωφέλειας και ειδικότερα για την ανέγερση διδακτηρίου του 5ου Νηπιαγωγείου Αλίμου, έκτασης συνολικού εμβαδού 1003Μ² που βρίσκεται στην περιοχή του Δήμου Αλίμου Αττικής μεταξύ των δρόμων Νίκης και Σόλωνος και εικονίζεται με κλίμακα 1:100 και με τα στοιχεία Α-Β-Γ-Δ-Ε-Ζ-Α στο από Νοεμβρίου 1986 αριθμ. 716 κτηματολογικό διάγραμμα - πίνακα του Τοπογράφου Μηχανικού Γρηγόρη Κωστήρα, το οποίο έχει θεωρήσει για τη διεύθυνση Γηπέδων του Ο.Σ.Κ., ο Τοπογράφος Μηχανικός Γεώργιος Μορφόπουλος.

Στην έκταση που απαλλοτριώνεται προβάλλουν δικαιώματα κυριότητας οι: Ελληνική Εταιρεία Προστασίας Αποκατάστασης Αναπήρων Παιδων και κορωναιος Ιωάννης.

Η απαλλοτρίωση κηρύσσεται υπέρ και με δαπάνη του Οργανισμού Σχολικών Κτιρίων.

Η απόφαση αυτή να δημοσιευθεί στην Εφημερίδα της Κυβερνήσεως.

Αθήνα, 3 Απριλίου 1987

ΟΙ ΥΠΟΥΡΓΟΙ

ΟΙΚΟΝΟΜΙΚΩΝ
ΔΗΜ. ΤΣΟΒΟΛΑΣ

Ο ΥΦΥΠΟΥΡΓΟΣ
ΕΘΝ. ΠΑΙΔΕΙΑΣ ΚΑΙ ΘΡΗΣΚ/ΤΩΝ
Γ. ΚΩΝΣΤΑΝΤΙΝΙΔΗΣ

Αριθ. Π. 1773/479

(6)

Αναγκαστική απαλλοτρίωση έκτασης για την ανέγερση διδακτηρίου του 11ου Δημοτικού Σχολείου Γλυφάδας.

ΟΙ ΥΠΟΥΡΓΟΙ

ΟΙΚΟΝΟΜΙΚΩΝ ΚΑΙ ΕΘΝ. ΠΑΙΔΕΙΑΣ ΚΑΙ ΘΡΗΣΚ/ΤΩΝ

Έχοντας υπόψη:

1. Τις διατάξεις του Ν. Δ/τος 797/1971 «περί αναγκαστικών απαλλοτριώσεων» σε συνδυασμό με τις διατάξεις του Β. Δ/τος 139/1971 «περί της αρμοδιότητας των Νομαρχών προς κήρυξιν αναγκαστικών τινων απαλλοτριώσεων».

2. Τις διατάξεις του άρθρου 17 του Α.Ν. 627/1968 «περί Οργανισμού Σχολικών Κτιρίων», σε συνδυασμό με τις διατάξεις του Ν. 513/1976.

3. Το από 25.11.86 απόσπασμα πρακτικού από τη συνεδρίαση με αριθμό 1562 του Διοικητικού Συμβουλίου του Οργανισμού Σχολικών Κτιρίων.

4. Το από 24.4.85 πρακτικό καταλληλότητας της απαλλοτριούμενης έκτασης, που καταρτίστηκε από την κατά Νόμο Επιτροπή.

5. Την Η/1022/16.2.1987 (ΦΕΚ 84/87 τ. Β') απόφαση του Πρωθυπουργού και του Υπουργού Εθνικής Παιδείας & Θρησκευ-

μάτων, σχετικά με αρμοδιότητες Υφυπουργού Εθνικής Παιδείας και Θρησκευμάτων, αποφασίζουμε:

Κηρύσσουμε την αναγκαστική απαλλοτρίωση, για λόγους δημόσιας ωφέλειας και ειδικότερα για την ανέγερση διδακτηρίου του 11ου Δημοτικού Σχολείου Γλυφάδας, έκτασης συνολικού εμβαδού 3520μ² που βρίσκεται στην περιοχή Τερψιθέας του Δήμου Γλυφάδας, μεταξύ των οδών Μικράς Ασίας και Αττικής (Ο.Τ. 86) και εικονίζεται με κλίμακα 1:500 και με τα στοιχεία Α-Β-Γ-Δ-Ε-Ζ-Η-Α στο από Δεκεμβρίου 1985 κτηματολογικό διάγραμμα-πίνακα του τοπογράφου μηχανικού Γεωργίου Μακρή, το οποίο έχει θεωρήσει για τη Δ/νση Γηπέδων του Οργανισμού Σχολικών Κτιρίων ο Γεώργιος Μορφόπουλος.

Στην έκταση που απαλλοτριώνεται προβάλλουν δικαιώματα κυριότητας οι:

1) Κεραμίδης γεώργιος του Θεοδ. 2) Κεραμίδα Αικατερίνη συζ. Γεωργίου κλπ.

Η απαλλοτρίωση κηρύσσεται υπέρ και με δαπάνη του Οργανισμού Σχολικών Κτιρίων.

Η απόφαση αυτή να δημοσιευθεί στην Εφημερίδα της Κυβερνήσεως.

Αθήνα, 3 Απριλίου 1987

ΟΙ ΥΠΟΥΡΓΟΙ

ΟΙΚΟΝΟΜΙΚΩΝ
ΔΗΜ. ΤΣΟΒΟΛΑΣ

Ο ΥΦΥΠΟΥΡΓΟΣ
ΕΘΝ. ΠΑΙΔΕΙΑΣ ΚΑΙ ΘΡΗΣΚ/ΤΩΝ
Γ. ΚΩΝΣΤΑΝΤΙΝΙΔΗΣ

Αριθ. Π. 1772/481

(7)

Αναγκαστική απαλλοτρίωση έκτασης για την ανέγερση διδακτηρίου των 4ου Γυμνασίου και 3ου Λυκείου Κορίνθου.

ΟΙ ΥΠΟΥΡΓΟΙ

ΟΙΚΟΝΟΜΙΚΩΝ ΚΑΙ ΕΘΝ. ΠΑΙΔΕΙΑΣ ΚΑΙ ΘΡΗΣΚ/ΤΩΝ

Έχοντας υπόψη:

1. Τις διατάξεις του Ν. Δ/τος 797/1971 «περί αναγκαστικών απαλλοτριώσεων», σε συνδυασμό με τις διατάξεις του Β. Δ/τος 139/1971 «περί της αρμοδιότητας των Νομαρχών προς κήρυξιν αναγκαστικών τινων απαλλοτριώσεων».

2. Τις διατάξεις του άρθρου 17 του Α.Ν. 627/1968 «περί Οργανισμού Σχολικών Κτιρίων», σε συνδυασμό με τις διατάξεις του Ν. 513/1976.

3. Το από 27.11.1986 απόσπασμα πρακτικού από τη συνεδρίαση με αριθμό 37 του Διοικητικού Συμβουλίου του Νομαρχιακού Ταμείου Κορινθίας.

4. Το από 30.5.1986 πρακτικό καταλληλότητας της απαλλοτριούμενης έκτασης, που καταρτίστηκε από την κατά Νόμο Επιτροπή.

5. Την Η./1022/16.2.1987 (ΦΕΚ 84/87 τ. Β') απόφαση του Πρωθυπουργού και του Υπουργού Εθνικής Παιδείας και Θρησκευμάτων, σχετικά με αρμοδιότητες Υφυπουργού Εθνικής Παιδείας και Θρησκευμάτων, αποφασίζουμε:

Κηρύσσουμε την αναγκαστική απαλλοτρίωση, για λόγους δημόσιας ωφέλειας και ειδικότερα για την ανέγερση σχολικού συγκροτήματος των 4ου Γυμνασίου και 3ου Λυκείου Κορίνθου, έκτασης συνολικού εμβαδού 6.957μ² που βρίσκεται στη θέση Δέλτα του Δήμου Κορίνθου του Νομού Κορινθίας και εικονίζεται με κλίμακα 1:200 και με τα στοιχεία Α-Β-Γ-Δ-Ε-Ζ-Η-Α στο από Νοεμβρίου 1986 κτηματολογικό διάγραμμα-πίνακα του τοπογράφου μηχανικού Νίκου Κωστούρου, το οποίο έχει θεωρήσει ο Διευθυντής Τεχνικών Υπηρεσιών της Νομαρχίας Κορινθίας νομομηχανικός Γ. Σταμπόλας.

Στην έκταση που απαλλοτριώνεται προβάλλουν δικαιώματα κυριότητας οι κληρονόμοι Α. Γιαννακόπουλου.

Η απαλλοτρίωση κηρύσσεται υπέρ του Σχολικού Ταμείου του 4ου Γυμνασίου και 3ου Λυκείου Κορίνθου και με δαπάνη του Νομαρχιακού Ταμείου Κορινθίας.

Η απόφαση αυτή να δημοσιευθεί στην Εφημερίδα της Κυβερνήσεως.

Αθήνα, 3 Απριλίου 1987

ΟΙ ΥΠΟΥΡΓΟΙ

ΟΙΚΟΝΟΜΙΚΩΝ
ΔΗΜ. ΤΣΟΒΟΛΑΣ

Ο ΥΦΥΠΟΥΡΓΟΣ
ΕΘΝ. ΠΑΙΔΕΙΑΣ ΚΑΙ ΘΡΗΣΚ/ΤΩΝ
Γ. ΚΩΝΣΤΑΝΤΙΝΙΔΗΣ

Αριθ. Π. 1689/133/Κηρ. Μαγνησίας (8)
Αναγκαστική απαλλοτριώση ακινήτων στο Βόλο για την κάλυψη των στεγαστικών αναγκών του Πανεπιστημίου Θεσσαλίας.

ΟΙ ΥΠΟΥΡΓΟΙ

ΟΙΚΟΝΟΜΙΚΩΝ ΚΑΙ ΕΘΝ. ΠΑΙΔΕΙΑΣ ΚΑΙ ΘΡΗΣΚ/ΤΩΝ

Έχοντας υπόψη:

1. Τις διατάξεις του ΝΑ. 797/1971 «περί αναγκαστικών απαλλοτριώσεων», σε συνδυασμό με τις διατάξεις του ΒΔ. 139/1971 «περί της αρμοδιότητας των Νομαρχών προς κήρυξιν αναγκαστικών τινών απαλλοτριώσεων».

2. Τις διατάξεις του ΝΑ. 463/1970 «περί Οργανώσεως των Τεχνικών Υπηρεσιών των Ανωτάτων Εκπαιδευτικών Ιδρυμάτων».

3. Την κοινή απόφαση του Πρωθυπουργού και του Υπουργού Εθνικής Παιδείας και Θρησκευμάτων Υ/1022/16.2.87 (ΦΕΚ/84/87 τ. Β') με θέμα «αρμοδιότητες Υφυπουργών Εθνικής Παιδείας και Θρησκευμάτων», αποφασίζουμε:

Κηρύσσουμε την αναγκαστική απαλλοτριώση λόγω δημόσιας ωφέλειας και ειδικότερα για την κάλυψη των στεγαστικών αναγκών του Πανεπιστημίου Θεσσαλίας, των παρακάτω ακινήτων συνολικού εμβαδού 1138,90μ²:

α) Του με αριθμό κτηματολογικού πίνακα 24 ακινήτων (252,30)μ² που βρίσκεται στη συμβολή των οδών Ερμού και Μακεδονομάχων της Πόλεως του Βόλου και β) των με αριθμούς κτηματολογικού πίνακα 29 (117,80μ²) 27 και 28 (571,80μ²) και 26 (197μ²) ακινήτων, που βρίσκονται επί των οδών Αλεξάνδρας, Παύλου Μελά και Σωκράτους της ίδιας πόλεως.

Τα ακίνητα που απαλλοτριώνονται φαίνονται στο με κλίμακα 1:500/Ιούνιος 1985 κτηματολογικό διάγραμμα της Διοικούσας Επιτροπής του Πανεπιστημίου Θεσσαλίας και στον πάνω σ' αυτό κτηματολογικό πίνακα, που συντάχθηκαν από τον Αρχιτέκτονα Κώστα Προγκιδή και θεωρήθηκαν στις 19.1.1987 από το Διευθυντή του Υπουργείου Εθνικής Παιδείας και Θρησκευμάτων Ε. Καραγιαννόπουλο.

Στην έκταση που απαλλοτριώνεται προβάλλουν δικαιώματα κυριότητας οι: 1) Αντ. Πούλιος, 2) Ελ. Ματαάγγου κλπ.

Η απαλλοτριώση κηρύσσεται υπέρ του Πανεπιστημίου Θεσσαλίας και με δαπάνη του.

Η απόφαση αυτή να δημοσιευθεί στην Εφημερίδα της Κυβερνήσεως.

Αθήνα, 3 Απριλίου 1987

ΟΙ ΥΠΟΥΡΓΟΙ

ΟΙΚΟΝΟΜΙΚΩΝ
ΔΗΜ. ΤΣΟΒΟΛΑΣΟ ΥΦΥΠΟΥΡΓΟΣ
ΕΘΝ. ΠΑΙΔΕΙΑΣ ΚΑΙ ΘΡΗΣΚ/ΤΩΝ
Γ. ΚΩΝΣΤΑΝΤΙΝΙΔΗΣ

Αριθ. Π. 1771/482 (9)
Αναγκαστική απαλλοτριώση έκτασης για την ανέγερση διδακτηρίου του 7ου Νηπιαγωγείου Ν. Λιοσίων.

ΟΙ ΥΠΟΥΡΓΟΙ

ΟΙΚΟΝΟΜΙΚΩΝ ΚΑΙ ΕΘΝ. ΠΑΙΔΕΙΑΣ ΚΑΙ ΘΡΗΣΚ/ΤΩΝ

Έχοντας υπόψη:

1. Τις διατάξεις του Ν. Δ/τος 797/1971 «περί αναγκαστικών απαλλοτριώσεων», σε συνδυασμό με τις διατάξεις του Β. Δ/τος 139/1971 «περί της αρμοδιότητας των Νομαρχών προς κήρυξιν αναγκαστικών τινών απαλλοτριώσεων».

2. Τις διατάξεις του άρθρου 17 του ΑΝ. 627/1968 «περί Οργανισμού Σχολικών Κτιρίων», σε συνδυασμό με τις διατάξεις του Ν. 513/1976.

3. Το από 30.9.86 απόσπασμα πρακτικού από τη συνεδρίαση με αριθμό 1556 του Διοικητικού Συμβουλίου του Οργανισμού Σχολικών Κτιρίων.

4. Το από 6.3.86 πρακτικό καταλληλότητας της απαλλοτριούμενης έκτασης, που καταρτίστηκε από την κατά Νόμο Επιτροπή.

5. Την Η/1022/16.2.87 απόφαση του Πρωθυπουργού και του Υπουργού Εθνικής Παιδείας και Θρησκευμάτων (ΦΕΚ 84/87 τ. Β') σχετικά με τις αρμοδιότητες του Υφυπουργού Εθνικής Παιδείας και Θρησκευμάτων, αποφασίζουμε:

Κηρύσσουμε την αναγκαστική απαλλοτριώση, για λόγους δημόσιας ωφέλειας και ειδικότερα για την ανέγερση διδακτηρίου του 7ου Νηπιαγωγείου Ν. Λιοσίων, έκτασης συνολικού εμβαδού 1100 Μ² που βρίσκεται στην περιοχή Αγίου Φανουρίου και μεταξύ των οδών Κανάρη, Μπουμπουλίνας και Σκουφά (Ο.Τ. 843) και εικονίζεται με κλίμακα 1:500 και με τα στοιχεία ΑΒΓΔΕΑ στο αριθ. 720 από Δεκεμβρίου 1986 κτηματολογικό διάγραμμα-πίνακα του Μηχανικού Ανδρέα Κωστάκη, το οποίο έχει θεωρήσει για τη

Δ/ση Γηπέδων του Οργανισμού Σχολικών Κτιρίων ο Τοπογράφος Μηχανικός Γεώργιος Μορφόπουλος.

Στην έκταση που απαλλοτριώνεται προβάλλουν δικαιώματα κυριότητας οι: 1) Λιόσης Ιωάννης του Βασιλείου και 2) Γκιόκας Χρόνης του Γεωργίου.

Η απαλλοτριώση κηρύσσεται υπέρ και με δαπάνη του Οργανισμού Σχολικών Κτιρίων.

Η απόφαση αυτή να δημοσιευθεί στην Εφημερίδα της Κυβερνήσεως.
Αθήνα, 3 Απριλίου 1987

ΟΙ ΥΠΟΥΡΓΟΙ

ΟΙΚΟΝΟΜΙΚΩΝ
ΔΗΜ. ΤΣΟΒΟΛΑΣΟ ΥΦΥΠΟΥΡΓΟΣ
ΕΘΝ. ΠΑΙΔΕΙΑΣ ΚΑΙ ΘΡΗΣΚ/ΤΩΝ
Γ. ΚΩΝΣΤΑΝΤΙΝΙΔΗΣ

Αριθ. Π. 1670/451 (10)
Αναγκαστική απαλλοτριώση ακινήτων στην Πάτρα για αρχαιολογικούς σκοπούς.

ΟΙ ΥΠΟΥΡΓΟΙ

ΟΙΚΟΝΟΜΙΚΩΝ ΚΑΙ ΠΟΛΙΤΙΣΜΟΥ

Έχοντας υπόψη:

1. Τις διατάξεις του Ν. Δ/τος 797/1971 «Περί αναγκαστικών απαλλοτριώσεων», σε συνδυασμό με τις διατάξεις του Β. Δ/τος 139/1971 «περί της αρμοδιότητας των Νομαρχών προς κήρυξιν αναγκαστικών τινών απαλλοτριώσεων».

2. Τις διατάξεις του άρθρου 1 του Νόμου Β' Ρ Ξ Ζ/1893 «περί αναγκαστικής απαλλοτριώσεως ακινήτων προς συντήρησιν ή ανεύρεσιν αρχαιοτήτων».

3. Το από 15.2.1985 απόσπασμα πρακτικού από τη συνεδρίαση του Αρχαιολογικού Συμβουλίου με αριθμ. 49/29.12.1984, αποφασίζουμε:

Κηρύσσουμε την αναγκαστική απαλλοτριώση ακινήτου για λόγους δημόσιας ωφέλειας και ειδικότερα για την ανάδειξη του σημαντικού οικοδομικού συγκροτήματος ελληνιστικών και ρωμαϊκών χρόνων που αποκαλύφθηκε εκεί και συγκεκριμένα βρίσκεται στις οδούς Ηλείας 6 και Παναγούλη της Πάτρας, το οποίο έχει έκταση 187,33μ² και απεικονίζεται με τα γράμματα Β Γ Δ Ε Ζ Η Β στο με κλίμακα 1:100 και αριθμό Α/Α 1868 από 10.12.85 κτηματολογικό διάγραμμα -πίνακα του Θ. Καλαμπάκου, που έχει θεωρήσει στις 10.12.1985 ο Διευθυντής Αποτυπώσεων και Συντηρήσεως Κτιρίων του Ταμείου Αρχαιολογικών Πόρων και Απαλλοτριώσεων Μ. Μαυραϊδής.

Στην έκταση που απαλλοτριώνεται προβάλλουν δικαιώματα κυριότητας οι Άγγελος και Γεωργία Ταραπέρα.

Η απαλλοτριώση κηρύσσεται υπέρ του Δημοσίου και με δαπάνη του Ταμείου Αρχαιολογικών Πόρων και Απαλλοτριώσεων.

Η απόφαση αυτή να δημοσιευθεί στην Εφημερίδα της Κυβερνήσεως.

Αθήνα, 3 Απριλίου 1987

ΟΙ ΥΠΟΥΡΓΟΙ

ΟΙΚΟΝΟΜΙΚΩΝ
ΔΗΜ. ΤΣΟΒΟΛΑΣΠΟΛΙΤΙΣΜΟΥ
ΜΕΛΙΝΑ ΜΕΡΚΟΥΡΗ

Αριθ. Π. 1671/452 (11)
Αναγκαστική απαλλοτριώση ακινήτου στην Ερέτρια για αρχαιολογικούς σκοπούς.

ΟΙ ΥΠΟΥΡΓΟΙ

ΟΙΚΟΝΟΜΙΚΩΝ ΚΑΙ ΠΟΛΙΤΙΣΜΟΥ

Έχοντας υπόψη:

1. Τις διατάξεις του Ν. Δ/τος 797/1971 «Περί αναγκαστικών απαλλοτριώσεων», σε συνδυασμό με τις διατάξεις του Β. Δ/τος 139/1971 «περί της αρμοδιότητας των Νομαρχών προς κήρυξιν αναγκαστικών τινών απαλλοτριώσεων».

2. Τις διατάξεις του άρθρου 1 του Νόμου ΒΡΞΖ/1893 «περί αναγκαστικής απαλλοτριώσεως ακινήτων προς συντήρησιν ή ανεύρεσιν αρχαιοτήτων».

3. Το από 25.4.86 απόσπασμα πρακτικό από τη συνεδρίαση του Αρχαιολογικού Συμβουλίου με αριθ. 11/1.4.86, αποφασίζουμε:

Κηρύσσουμε την αναγκαστική απαλλοτριώση ακινήτου, για λόγους δημόσιας ωφέλειας και ειδικότερα για την προστασία, συντήρηση και ανάδειξη του Ναού του Δαφνηφόρου Απόλλωνα, κοντά στον οποίο βρίσκεται, έκτασης εμβαδού 1.281,54 μ², που βρίσκεται στην Ερέτρια Νομού Ευβοίας και απεικονίζεται με τα γράμματα Α- Β- Γ- Δ- Ε- Ζ- Η- Θ- Α στο με κλίμακα 1:200 και αριθμό Α/Α 1959 από 12.8.86 κτηματολογικό διάγραμμα-πίνακα του Μ. Μαυραϊδής,

το οποίο έχει θεωρήσει στις 28.8.86 ο Διευθυντής Αποτυπώσεων και Συντηρήσεως Κτιρίων του Ταμείου Αρχαιολογικών Πόρων και Απαλλοτριώσεων Μ. Γιαννουλάκης.

Στην έκταση που απαλλοτριώνεται προβάλλει δικαιώματα κυριότητας ο Νικόλαος Μαρινάκης.

Η απαλλοτρίωση κηρύσσεται υπέρ του Δημοσίου και με δαπάνη του Ταμείου Αρχαιολογικών Πόρων και Απαλλοτριώσεων.

Η απόφαση αυτή να δημοσιευθεί στην Εφημερίδα της Κυβερνήσεως.

Αθήνα, 3 Απριλίου 1987

ΟΙ ΥΠΟΥΡΓΟΙ

ΟΙΚΟΝΟΜΙΚΩΝ
ΔΗΜ. ΤΣΟΒΟΛΑΣ

ΠΟΛΙΤΙΣΜΟΥ
ΜΕΛΙΝΑ ΜΕΡΚΟΥΡΗ

Αριθ. Π. 2061/168/Κηρ. Κοζάνης (12)

Αναγκαστική απαλλοτρίωση ακινήτων για τη βελτίωση της αριθ. 3 εθνικής οδού (Τμήματος Κοζάνης- Σερβίων) από χ.θ. 9+900 μέχρι χ.θ. 11+073.

ΟΙ ΥΠΟΥΡΓΟΙ

ΟΙΚΟΝΟΜΙΚΩΝ ΚΑΙ ΠΕΡΙΒΑΛΛΟΝΤΟΣ, ΧΩΡΟΤΑΞΙΑΣ
ΚΑΙ ΔΗΜΟΣΙΩΝ ΕΡΓΩΝ

Έχοντας υπόψη:

1. Τις διατάξεις του Ν. Δ/τος 797/1971 «περί αναγκαστικών απαλλοτριώσεων», σε συνδυασμό με τις διατάξεις του Β. Δ/τος 139/1971 «περί της αρμοδιότητας των Νομαρχών προς κήρυξιν αναγκαστικών τινων απαλλοτριώσεων».

2. Τις διατάξεις του άρθρου 23 του από 25 Νοεμβρίου 1929 Διατάγματος «περί κωδικοποίησης των περί κατασκευής και συντηρήσεως οδών κειμένων διατάξεων».

3. Τις διατάξεις του άρθρου 1 του Ν. 653/1977 «περί υποχρέωσης των παροδίων ιδιοκτητών δια την διάνοιξιν Εθνικών οδών κλπ», όπως συμπληρώθηκαν με τις παρ. 9 και 10 του άρθρου 62 του Ν. 947/1979 και την παρ. 4 του άρθρου 9 του Ν. 960/1979, για την εκτέλεση των οποίων εκδόθηκε το Π.Δ. 929/1979.

4. Την αριθ. ΒΣ4α/15/353-ΚΖ/29.1.87 απόφαση του Υπουργού Περιβάλλοντος, Χωροταξίας και Δημοσίων Έργων «περί εφαρμογής άρθρου 1 του Ν. 653/1977 «περί υποχρέωσης των παροδίων ιδιοκτητών για την διάνοιξιν Εθνικών οδών», αποφασίζουμε:

Κηρύσσουμε την αναγκαστική απαλλοτρίωση για λόγους δημόσιας ωφέλειας και ειδικότερα για τη βελτίωση της αριθ. 3 εθνικής οδού (τμήμα Κοζάνης- Σερβία) από χ.θ. 9+900 μέχρι 11+073, έκτασης συνολικού εμβαδού 20.235μ² που βρίσκεται στο νομό Κοζάνης και εικονίζεται με κλίμακα 1:1000 στο κτηματολογικό διάγραμμα και στον αντίστοιχο κτηματολογικό πίνακα που συντάχθηκαν στις 31.10.86 από τον Ν. Μπακλαβαρίδη Τοπογράφο Μηχανικό και θεωρήθηκαν στις 31.10.86 από τον προϊστάμενο της 3ης ΔΕΚΕ Κοζάνης Β. Σταίκο πολιτικό Μηχανικό.

Στην έκταση που απαλλοτριώνεται προβάλλουν δικαιώματα κυριότητας οι: 1) Παπαδόπουλος Λεωνίδας, 2) Μπουγιουκλής Λάζαρος κ.λπ.

Η απαλλοτρίωση κηρύσσεται υπέρ του Δημοσίου και με δαπάνη: α) του Δημοσίου που θα αντιμετωπιστεί από τις πιστώσεις για έργα Δημοσίων Επενδύσεων αρμοδιότητας Υπουργείου Περιβάλλοντος, Χωροταξίας και Δημοσίων Έργων (ΣΑΕ 071 αριθ. έργου 8371.034 Δ.Ε.) και β) των παροδίων ιδιοκτητών που ωφελούνται, με τις προϋποθέσεις του νόμου.

Η απόφαση αυτή να δημοσιευθεί στην Εφημερίδα της Κυβερνήσεως.

Αθήνα, 3 Απριλίου 1987

ΟΙ ΥΠΟΥΡΓΟΙ

ΟΙΚΟΝΟΜΙΚΩΝ
ΔΗΜ. ΤΣΟΒΟΛΑΣ

ΠΕΡΙΒΑΛΛΟΝΤΟΣ ΚΑΙ ΔΗΜ. ΕΡΓΩΝ
ΕΥΑΓΓ. ΚΟΥΛΟΥΜΠΗΣ

Αριθ.Α.Π. 2730/ (13)

Κήρυξη αναγκαστικής απαλ/σης για τη βελτίωση της οδού Α. Αιδηφού- Λίμνης- Στροφυλιάς, τμήμα Στροφυλιά- Λίμνη (ισοπέδος κόμβος οδού Στροφυλιάς- Λίμνης με την Εθνική οδό Χαλκίδας- Ιστιαίας), Ν. Ευβοίας.

Ο ΝΟΜΑΡΧΗΣ ΕΥΒΟΙΑΣ

Έχοντας υπόψη:

1. Τις διατάξεις του ΝΔ 797/71 «περί αρμοδιότητας των Νομαρχών για κήρυξη αναγκαστικής απαλλοτρίωσης».

2. Τις διατάξεις του άρθρου 23 του από 25.11.1929 Ν. Δ/τος «περί κωδικοποίησης των περί κατασκευής και συντηρήσεως οδών κειμένων διατάξεων».

3. Τις διατάξεις του άρθρου 1 του Ν. 653/1977 «περί υποχρέωσης των παροδίων ιδιοκτητών για τη διάνοιξη Εθνικών οδών κλπ. όπως συμπληρώθηκαν με τις διατάξεις του άρθρου 9 παραγρ. 4 του Ν. 960/79 και του άρθρου 62 παραγρ. 9 και 10 του Ν. 947/79.

4. Το κτηματολόγιο που θεωρήθηκε και εγκρίθηκε από τον Προϊστάμενο της Δ/σης Σ.Ε. της τ. 1ης ΠΥΔΕ με την 582/389/84Κ 217/5.3.87 απόφαση.

5. Την παραπάνω απόφαση για κήρυξη της απαλλοτρίωσης.

6. Την 2294/87 απόφαση εφαρμογής του άρθρου 1 του Ν. 653/77 στην υπόψη περίπτωση, Κηρύσσουμε:

Αναγκαστικά απαλλοτριωτέα λόγω δημόσιας ωφέλειας έκταση συνολικής επιφάνειας 3.248μ² όπως φαίνεται στο σχετικό κτηματολογικό πίνακα και κτηματολογικό διάγραμμα που θεωρήθηκαν από την Δ/ση Σ.Ε. τ. 1ης ΠΥΔΕ με την 582/389/84Κ 217/5.3.87 απόφαση της.

Στην έκταση που απαλλοτριώνεται προβάλλουν δικαιώματα οι α) Κοινότητα Στροφυλιάς β) Κωνσταντίνου Κων/νος κλπ όπως φαίνεται στον κτηματολογικό πίνακα.

Η απαλλοτρίωση κηρύσσεται υπέρ του Δημοσίου και με δαπάνη που θα βαρύνει τις πιστώσεις Δ.Ε. και τους παρόδιους ιδιοκτήτες σύμφωνα με τις προϋποθέσεις του Νόμου.

Η απόφαση αυτή να δημοσιευθεί στην Εφημερίδα της Κυβερνήσεως.

Χαλκίδα, 8 Απριλίου 1987

Ο Νομάρχης
ΕΥΤ. ΚΟΝΤΟΜΑΡΗΣ

Αριθ. Α.Π. 2729

(14)

Κήρυξη αναγκαστικής απαλ/σης για τη βελτίωση της οδού Μετοχίου-Κύμης, παραλλαγή τμήματος Αυγένος Πρασσοδι- Βίταλα Ν. Ευβοίας.

Ο ΝΟΜΑΡΧΗΣ ΕΥΒΟΙΑΣ

Έχοντας υπόψη:

1. Τις διατάξεις του ΝΔ 797/71 «περί αρμοδιότητας των Νομαρχών για κήρυξη αναγκαστικής απαλλοτρίωσης».

2. Τις διατάξεις του άρθρου 23 του από 25.11.1929 Ν. Δ/τος «περί κωδικοποίησης των περί κατασκευής και συντηρήσεως οδών κειμένων διατάξεων».

3. Τις διατάξεις του άρθρου 1 του Ν. 653/1977 «περί υποχρέωσης των παροδίων ιδιοκτητών για τη διάνοιξη Εθνικών οδών κλπ. όπως συμπληρώθηκαν με τις διατάξεις του άρθρου 9 παραγρ. 4 του Ν. 960/79 και του άρθρου 62 παραγρ. 9 και 10 του Ν. 947/79 και του σε εκτέλεση του εκδοθέντος Π. Δ/τος 929/79.

4. Το κτηματολόγιο που εγκρίθηκε από τον Δ/ντή της Δ.Τ.Υ. Ν. Ευβοίας για την αριθμ. 10295ΠΕ/10.4.87 απόφαση.

5. Την παραπάνω απόφαση για κήρυξη της απαλλοτρίωσης.

6. Την 2676/78 απόφαση εφαρμογής του άρθρου 1 του Ν. 653/77 στο υπόψη τμήμα, Κηρύσσουμε:

Αναγκαστικά απαλλοτριωτέα λόγω δημόσιας ωφέλειας έκταση συνολικής επιφάνειας 1301,25μ² όπως φαίνεται στο σχετικό κτηματολογικό πίνακα και κτηματολογικό διάγραμμα που εγκρίθηκαν από τον Δ/ντή Δ.Τ.Υ.Ν. Ν. Ευβοίας με την 10295ΠΕ /10.4.87 απόφαση.

Στην έκταση που απαλλοτριώνεται προβάλλουν δικαιώματα οι 1) Κρινής Χαράλαμπος 2) Κρινής Νικόλαος κλπ όπως φαίνεται στον κτηματολογικό πίνακα.

Η απαλλοτρίωση κηρύσσεται υπέρ του Δημοσίου και με δαπάνη που θα βαρύνει τις πιστώσεις Δημ. Επενδύσεων και τους παρόδιους ιδιοκτήτες σύμφωνα με τις προϋποθέσεις του Νόμου.

Η απόφαση αυτή να δημοσιευθεί στην Εφημερίδα της Κυβερνήσεως.

Χαλκίδα, 8 Απριλίου 1987

Ο Νομάρχης
ΕΥΤ. ΚΟΝΤΟΜΑΡΗΣ

Αριθ. 735

(15)

Κήρυξη ως αναδασωτέας εκχερωθείσης δασικής έκτασης 890 τετρ. μέτρων στη θέση «Καστρί» περιοχής Κοιν/τας Ευαγγελισμού Δασαρχείου Ελασσόνας.

Ο ΝΟΜΑΡΧΗΣ ΛΑΡΙΣΑΣ

Έχοντας υπόψη:

1. Τις διατάξεις για διοικητική αποκέντρωση.
2. Τις διατάξεις της παρ. 3 του άρθρου 117 του Συντάγματος.
3. Τις διατάξεις του Ν. 998/79 «περί προστασίας των δασών κλπ» και ειδικότερα:

α) Του άρθρου 41 παράγρ. 1.

β) Του άρθρου 38 παράγρ. 1.

4. Τις διαταγές του Υπουργείου Γεωργίας:

α) 160417/1180/8.7.80.

β) 182447/3049/24.9.80.

5. Την αριθ. 965/20.3.1987 πρόταση του Δασαρχείου Ελασσόνας περί κηρύξεως ως αναδασωτέας της αναφερομένης στο θέμα εκτάσεως

που παράνομα καταλήφθηκε και εκχερωώθηκε την 20.3.1986 από τον Νικόλαο Κουτούμπα του Βασιλείου, αποφασίζουμε:

Κηρύσσουμε ως αναδασωτέα, με σκοπό τη διατήρηση του χαρακτήρα της δασικής έκτασης, ώστε ν' αποκλεισθεί η διάθεση αυτής για άλλο προορισμό τη δασική έκταση, εμβαδού 890 τετρ. μέτρων που παράνομα καταλήφθηκε και εκχερωώθηκε από τον Νικόλαο Βασ. Κουτούμπα, που βρίσκεται στη θέση «Καστρί» περιοχής Κοινότητας Ευαγγελισμού του Δασαρχείου Ελασσόνας.

Προσδιορίζεται από τα στοιχεία Α Β Γ Δ Α και έχει όρια:

Ανατολικά: Με δημόσια δασική έκταση.

Δυτικά: Με δημόσια δασική έκταση.

Βόρεια: Με δημόσια δασική έκταση (Δασοβοσκότοπος).

Νότια: Με δημόσια δασική έκταση που κατέλαβε ο Ιωάννης Νικ. Κουτούμπας, όπως φαίνεται στο συνημμένο διάγραμμα που αποτελεί αναπόσπαστο μέρος της απόφασης αυτής.

Η απόφαση αυτή να δημοσιευθεί στην Εφημερίδα της Κυβερνήσεως.

Λάρισα, 2 Απριλίου 1987

Ο Νομάρχης

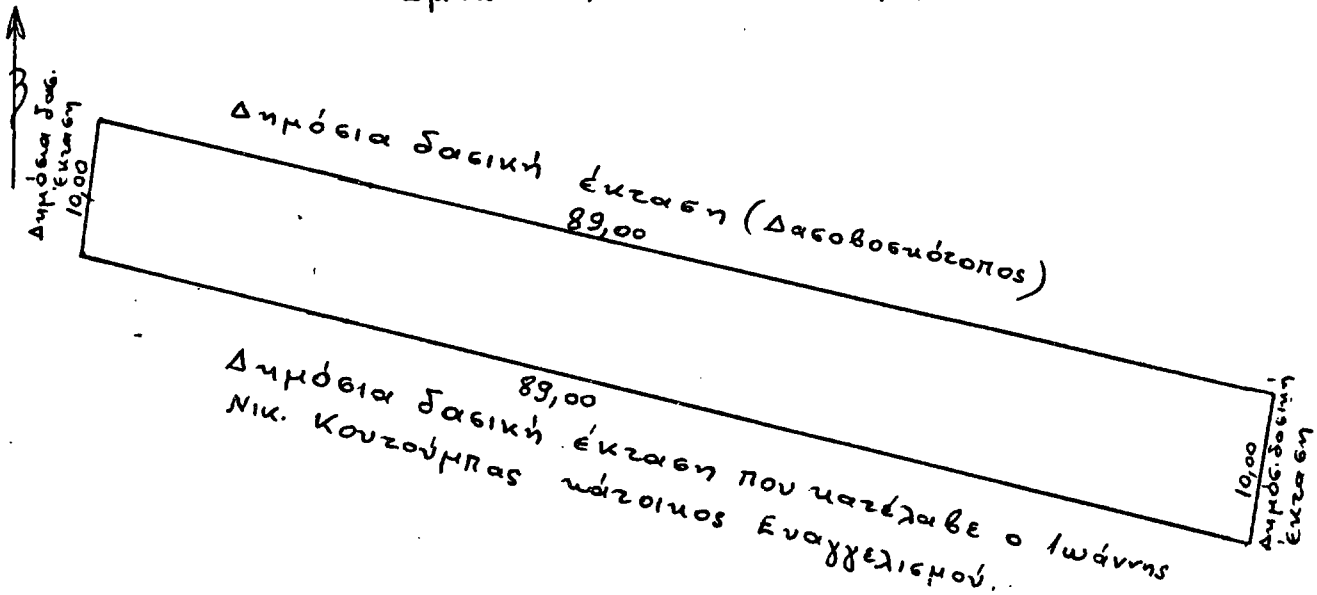
ΑΠΟΣΤ. ΒΛΑΣΙΑΔΗΣ

Σ Χ Ε Δ Ι Α Γ Ρ Α Μ Μ Α

Δημόσιας δασικής έκτασης 890 τετρ. μέτρων που καταλήφθηκε από τον Νικόλαο Βασ. Κουτούμπα κάτοικο Ευαγγελισμού Ελασσόνας στη θέση "Καστρί" - Ευαγγελισμού - Ελασσόνας.

Κλίμακα 1: 500

Εμβαδό Α-Β-Γ-Δ = 890 Μ².



Ελασσόνα 18-3-1987
Ο Τεχνολόγος Δασοπονίας

Κωνσταντίνος Καραμήτσος

Αριθ. 526

(16)

Κήρυξη αναδασωτέας έκτασης 0,584 στρεμμάτων στη θέση «Φτελιά» περιφέρειας Δήμου Σκιάθου.

Ο Δ/ΝΤΗΣ ΔΑΣΩΝ Ν. ΜΑΓΝΗΣΙΑΣ

Έχοντας υπόψη:

- 1. Τις διατάξεις για διοικητική αποκέντρωση.
- 2. Τις διατάξεις του άρθρου 117 παρ. 3 του Συντάγματος.
- 3. Τις διατάξεις του Ν. 998/79 «περί προστασίας των Δασών» κ.λ.π. και ειδικότερα:
 - α) Του άρθρου 41 παρ. 1, β) Του άρθρου 38 παρ. 1.
- 4. Τις δ/γές του Υπουργείου Γεωργίας:
 - α) 160417/1180/8.7.80 β) 182447/3049/24.9.80.
- 5. Την 416/19.3.1987 αναφορά του δασαρχείου Σχοπέλου, με την οποία προτείνεται η κήρυξη της αναφερομένης στο θέμα έκτασης, που εκχερσώθηκε παράνομα ως αναδασωτέας.
- 6. Την 22006/1985 απόφαση Νομάρχη Μαγνησίας, με την οποία μας ανέθεσε την εξουσία να υπογράψουμε τις αποφάσεις κηρύξεως των εκτάσεων ως αναδασωτέων, αποφασίζουμε:

Κηρύσσουμε ως αναδασωτέα, με σκοπό τη διατήρηση του δασικού χαρακτήρα αυτής και την προστασία του εδάφους από την διάβρωση την Δημόσια έκταση, εμβαδού πεντακοσίων ογδόντα τεσσάρων τετραγωνικών μέτρων (0,584 στρεμμ.), που βρίσκεται στη θέση «Φτελιά» περιφέρειας Δήμου Σκιάθου.

Προσδιορίζεται από τα στοιχεία (ΑΒΓΔΑ) και έχει όρια:

Ανατολικά: Δημόσιο δάσος.

Δυτικά: Ελαιώνα Στ. Κατσούρα (καταπατητού).

Βόρεια: Δημόσιο δάσος.

Νότια: Ελαιώνα Στ. Κατσούρα (καταπατητού), όπως φαίνεται στο συνημμένο διάγραμμα, που αποτελεί αναπόσπαστο μέρος της απόφασης αυτής.

Η απόφαση αυτή να δημοσιευθεί στην Εφημερίδα της Κυβερνήσεως.

Βόλος, 26 Μαρτίου 1987

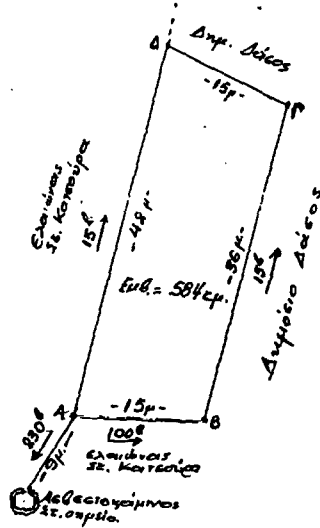
Με Εντολή Νομάρχη
Ο Δ/ντής Δασών
ΜΑΡΚΟΣ ΕΦΕΝΤΑΚΗΣ

ΤΟΠΟΓΡΑΦΙΚΟ ΔΙΑΓΡΑΜΜΑ

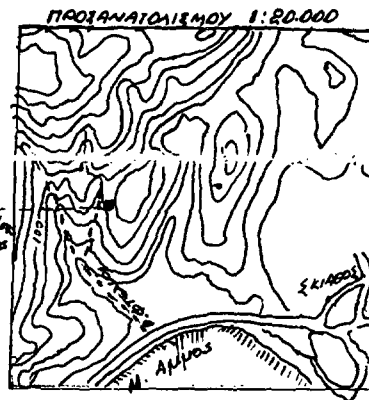
Δημόσιου δάσους που περιλήφθηκε ε' απομνημόνευτο παράνομα επί της θέσης Φτελιά, περιφ. Δήμου Σκιάθου, πη. 2-12-1986 από τον Στ. Κατσούρα



Κλίμακα 1:500



Συνημμένη στην 526/26-3-87 απόφαση Νομ. Μαγνησίας...



ΘΕΩΡΗΘΗΚΕ
Βόλος 26-3-87
Ε.Ν.
Ο Διευθυντής Δασών

Μάρκος Εφεντάκης
Δασάρχης

ΘΕΩΡΗΘΗΚΕ
Σκιάθος 20/2/1987
Ο Δ/ντής

Στ. Κατσούρα
Δασάρχης

Σκιάθος 20/2/1987
Συμπληρωτής

Ευστ. Παπαδόπουλος
Τακτικός Βασικό Βοηθός

Αριθ. 551

(17)

Κήρυξη αναδασωτέας έκτασης 0,590 στρεμμάτων στη θέση Λινοβρόχιο Κοινότητας Τριπύλας Ν. Μεσσηνίας.

Ο ΝΟΜΑΡΧΗΣ ΜΕΣΣΗΝΙΑΣ

Έχοντας υπόψη:

- 1. Τις διατάξεις για διοικητική αποκέντρωση.
- 2. Τις διατάξεις του άρθρου 117 παρ. 3 του Συντάγματος.
- 3. Τις διατάξεις του Ν. 998/79 «περί προστασίας των δασών κλπ.» και ειδικότερα:

α) του άρθρου 41 παρ. 1 β) του άρθρου 38 παρ. 1.

4. Τις δ/γές του Υπουργείου Γεωργίας:

α) 160417/1180/8.7.80, β) 182447/3049/24.9.80.

5. Την 795/24.3.1987 πρόταση του Δασαρχείου Κυπαρισσίας περί κηρύξεως αναδασωτέας, της αναφερομένης στο θέμα έκτασης, αποφασίζουμε:

Κηρύσσουμε αναδασωτέα, με σκοπό την προστασία για την επαναδημιουργία της δασικής βλάστησης που καταστράφηκε από πυρκαγιά στις 1.9.1985 την δημόσια δασική έκταση, εμβαδού πεντα-

κοσίων ενενήντα τετραγ. μέτρων που βρίσκεται στη θέση Λινοβρόχιο Κοινότητας Τριπύλας Ν. Μεσσηνίας.

Προσδιορίζεται από τα στοιχεία Α Β Γ Δ Ε Ζ Η Α και έχει όρια: Ανατολικά: Δημόσια δασική έκταση.

Δυτικά: Δημόσια δασική έκταση και αγρό Βασιλείου Μπινίσκου.

Βόρεια: Δημόσια δασική έκταση.

Νότια: Δημόσια δασική έκταση και αγρό Βασιλείου Μπινίσκου, όπως φαίνεται στο συνημμένο διάγραμμα που αποτελεί αναπόσπαστο μέρος της απόφασης αυτής.

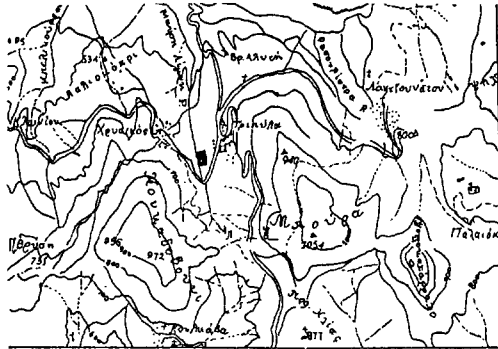
Προβλέπεται φυσική αναγέννηση της δασικής βλάστησης που καταστράφηκε.

Η απόφαση αυτή να δημοσιευθεί στην Εφημερίδα της Κυβερνήσεως και ισχύει από της κοινοποιήσεώς της (Διάταξη για δημοσίευση στο ΦΕΚ άρθρο 41 Ν. 998/79).

Η απόφαση αυτή να δημοσιευθεί στην Εφημερίδα της Κυβερνήσεως.

Καλαμάτα, 30 Μαρτίου 1987

Ο Νομάρχης
ΒΑΣ. ΠΕΤΡΟΠΟΥΛΑΚΗΣ



ΑΠΟΣΠΑΣΜΑ ΧΑΡΤΗ Γ.Υ.Σ
ΕΤΟΥΣ ΕΚΔΟΣΕΩΣ 1977
ΦΥΛΛΟ ΧΑΡΤΗ: ΜΕΛΙΓΓΑΛΙΣ

➡ θέση αναδασωτέας έκτασης

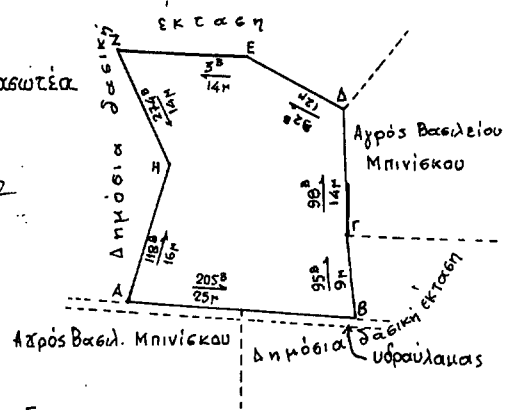
ΤΟΠΟΓΡΑΦΙΚΟ ΔΙΑΓΡΑΜΜΑ

Δημόσιας δασικής έκτασης που προτείνεται να κηρυχθεί ως αναδασωτέα λόγω εμπρησμού, υειμένου στη θέση "ΛΙΝΟΒΡΟΧΙΟ" περιοχής της Κοινότητας Τριπύλας της Επαρχίας Τριφυλίας.

ΥΠΟΜΝΗΜΑ

ΚΛΙΜΑΚΑ 1:500
Α.Β.Γ.Δ.Ε.Ζ.Η.Α = αναδασωτέα έκταση.
Εμβαδόν: 590 τ.μ

551/1987
←



Θ Ε Ω Ρ Η Θ Η Κ Ε

Καλαμάτα 30-3-1987
Ο ΝΟΜΑΡΧΗΣ
ΒΑΣ. ΠΕΤΡΟΠΟΥΛΑΚΗΣ

Καλαμάτα 3-3-1987
Ο Διευθυντής Δασών

Κυπαρισσία 3-11-1986
Ο Δασάρχης Κυπαρισσίας

Κυπαρισσία 3-11-1986
Ο Συνταγματής

Αριθ. 974 (18)

Κήρυξη αναγκαστικής Απαλλοτρίωσης για τη Διαπλάτυνση Δρόμου στη Θέση Δάσος Ν. Κυκλάδων.

Ο ΔΗΜΑΡΧΟΣ ΠΑΡΟΥ

Σύμφωνα με την 71/13.3.87 απόφαση του Δημοτικού Συμβουλίου Πάρου που εκδόθηκε σύμφωνα με τις διατάξεις των άρθρων 243 και 244 του Π.Δ. 76/85 και του ΝΔ 797/71 περί αναγκαστικών απαλλοτριώσεων.

Κηρύσσει την αναγκαστική απαλλοτρίωση αγροτικού τεμαχίου εκτάσεως 221Μ² ιδιοκτησίας Δημητρίου Δραγάτη του Στυλιανού στην περιοχή - Δάσος- σύμφωνα με σχεδιάγραμμα της μηχανικού της ΤΥΚΠΑ, που συνορεύει βόρεια με κτήμα Ιωάν. Σιφναίου, Νότια με κτήμα Ευαγ. Οικονομίδη, Ανατολικά με αγροτικό δρόμο και δυτικά με κτήμα του ιδίου, για τη διαπλάτυνση υπάρχοντος αγροτικού δρόμου από Δάσος μέχρι τη Μονή Χριστού.Πάρος, 30 Μαρτίου 1987
Ο Δήμαρχος
ΣΤΥΛΙΑΝΟΣ ΦΡΑΓΚΟΥΛΗΣ

Αριθ. 29 (19)

Αναγκαστική απαλλοτρίωση αγροτεμαχίων για τη διάνοιξη επαρχιακής οδού Λυκούρεση- Αράχωβας στο Ν. Αρκαδίας.

Ο ΠΡΟΕΔΡΟΣ

ΤΗΣ ΚΟΙΝΟΤΗΤΑΣ ΛΥΚΟΥΡΕΣΗ ΝΟΜΟΥ ΑΡΚΑΔΙΑΣ

Με την με αριθμό 20/1984 απόφαση του Κοινοτικού Συμβουλίου Λυκούρεση, που επικυρώθηκε με την με αριθμ. 3692/1985 απόφαση του Νομάρχη Αρκαδίας, κηρύσσεται αναγκαστική απαλλοτρίωση αγροτεμαχίων ιδιοκτησίας των Κληρονόμων Κων/νου Δημητρακοπούλου και Δημήτρης συζ. Παρασκευά Δημητρακοπούλου για τη διάνοιξη της επαρχιακής οδού Λυκούρεση- Αράχωβας.

Τα απαλλοτριούμενα αγροτεμάχια βρίσκονται στη θέση «ΛΑΚΕΣ» της κτηματικής περιφέρειας της κοινότητας και είναι εμβαδού επιφάνειας 475 τ.μ. από το αγροτεμάχιο των Κληρονόμων Κων/νου Δημητρακοπούλου και 810 τ.μ. από το αγροτεμάχιο των Κληρ. Δημήτρης συζ. Παρασκευά Δημητρακοπούλου, όπως εμφανίζεται στο από 19.10.1983 τοπογραφικό διάγραμμα της Τ.Υ.Δ.Κ. Αρκαδίας.

Η απαλλοτρίωση γίνεται υπέρ και με δαπάνη της Κοινότητας Λυκούρεση και βάσει των διατάξεων των άρθρων 202 και 203 του Νόμου 1065/1980 όπως τροποποιήθηκαν με τις όμοιες του άρθρου 82 του Νόμου 1416/1984.

Η αποζημίωση θα καταβληθεί σύμφωνα με τις διατάξεις του Ν.Δ. 797/1971 «περί αναγκαστικών απαλλοτριώσεων» στους φερόμενους ως δικαιούχους 1) Γεωργία χήρα Κων/νου Δημητρακοπούλου, 2) Αγγελικώς συζ. Χαράλαμπος Κανελλοπούλου το γένος Κων/νου Δημητρακοπούλου, 3) Παρασκευά Δημητρακόπουλο και 4) Μαρία συζ. Δ. Σταυροπούλου.

Λυκούρεση, 20 Μαρτίου 1987
Ο Πρόεδρος
ΣΠΥΡΟΣ ΚΟΜΝΗΝΟΣ

Αριθ. 291 (20)

Απαλλοτρίωση οικοπέδου προς δημιουργία Κοινοτικής Πλατείας στην Κοινότητα Λουκισίων Ν. Εύβοιας.

Ο ΝΟΜΑΡΧΗΣ ΕΥΒΟΙΑΣ

Με την αριθ. 18/1987 απόφαση του Κοινοτικού Συμβουλίου που εκδόθηκε σύμφωνα με τις διατάξεις του άρθρου 152 του Π. Δ/τος 76/85 σε συνδυασμό με τις διατάξεις των άρθρων 143 και 244 του ιδίου Π. Δ/τος εγκρίθηκε η απαλλοτρίωση οικοπέδου εκτάσεως 800,54 τετραγωνικών μέτρων ευρισκόμενου στο κέντρο του χωριού ιδιοκτησίας των α) Γεωργίας συζ. Αθανασίου Μπουλούκου, β) Αργυρίου

Αθ. Αποστόλου, γ) Γεωργίου Φ. Παπαδά και δ) κληρονόμων Σπύρου Μπουλούκου για τη δημιουργία κοινοτικής Πλατείας.

Λουκισία, 8 Απριλίου 1987
Ο Πρόεδρος της Κοινότητας
ΣΤΑΘΗΣ ΕΥΣΤΑΘΙΟΥ

ΑΝΑΚΟΙΝΩΣΕΙΣ

Αριθ. 710 (21)

Ανακοίνωση παρακατάθεσης για απλ/ση Ακινήτων για βελτίωση της Ε.Ο. Σπάρτης- Μυστρά (Ε. 8571006 ΔΕ).

Ο ΥΠΟΥΡΓΟΣ

ΠΕΡΙΒΑΛΛΟΝΤΟΣ, ΧΩΡΟΤΑΞΙΑΣ ΚΑΙ ΔΗΜ. ΕΡΓΩΝ

Σύμφωνα με 1) τα άρθρα 7 και 8 του Ν.Δ. 797/1971 «περί αναγκαστικών απαλλοτριώσεων» και 2) την ΕΔ2α/02/25/Φ. 2.2.1.

/20.3.82 (Ε 42/82) (ΦΕΚ 147/82 τεύχος Β') περί μεταβιβάσεως αρμοδιοτήτων στις περ/κές Υπηρεσίες του ΥΔΕ σύμφωνα με τις διατάξεις του Ν. 1232/82, γνωστοποιούμε:

α) Σε όσους έχουν ή διεκδικούν δικαιώματα κυριότητας σε ακίνητα που απαλλοτριώθηκαν αναγκαστικά με την αριθμ. 1606/Φ. 1411/8. 3.85 απόφαση του Νομάρχη Λακωνίας (ΦΕΚ 134/85 Δ' τεύχος) για τη βελτίωση της Ε.Ο. Σπάρτης- Μυστρά.

β) Τους ενυπόθηκους δανειστές και τρίτους διεκδικητές των ακινήτων αυτών, ότι η αποζημίωση της εδαφικής επιφανείας και των επικειμένων της, όπως περιγράφονται στο σχετικό κτηματολόγιο -

γικό πίνακα, που καθορίστηκε με την αριθμ. 147/1986 δικαστική απόφαση του Μονομελούς Πρωτοδικείου Σπάρτης, έχει παρακατατεθεί στο Γραφείο Παρ/κών Σπάρτης.

Σχετικά έχει εκδοθεί το αριθμ. 10590/1.4.87 γραμμάτιο σύστασης παρακαταθήκης ποσού δρχ. ένα εκατομμύριο οκτακόσιες δέκα έξι χιλιάδες (1.816.000).

Η αποζημίωσή θα αποδοθεί στα πρόσωπα που θα αναγνωρισθούν δικαιούχοι με τη νόμιμη διαδικασία.

Η ανακοίνωση αυτή να δημοσιευθεί στην Εφημερίδα της Κυβερνήσεως.

Τρίπολη, 7 Απριλίου 1987
Ο Προϊστάμενος Δ/σης Συγκ.
Θ. ΒΙΝΑΤΣΕΛΑΣ

Αριθ. 118 (22)

Γνωστοποίηση κατάθεσης αποζημίωσης για απαλλοτρίωση ιδιοκτησίας στην Κοινότητα Μηλέας Ναυπακτίας, Νομού Αιτωλ/νίας.

Με βάση την υπ' αριθμ. 96/1987 απόφαση του Μονομελούς Πρωτοδικείου Μεσολογγίου ορίστηκε προσωρινή τιμή μονάδας τριακόσιες δραχμές (300) το τετραγ. μέτρο, και τρεις χιλιάδες (3000) ως αποζημίωση για τέσσερα (4) κλήματα της ιδιοκτησίας των αδελφών Κων/νίου Περ. Αγγελόπουλου, Ευστρατίου Αγγελόπουλου, και Ευλαμπίας συζύγου Γεωργίου Κατσιγιάννη, αναφορικά με απαλλοτρίωση τμήματός τους εκτάσεως τριακόσια τέσσερα και τριάντα επτά εκατοστά (304.37 Τ.Μ.).

Η απαλλοτρίωση αυτή αφορά διάνοιξη Κοινοτικού δρόμου.

Παρακατέθηκε στο Ταμείο Δανείων και Παρακαταθηκών Ναυπάκτου το αντίστοιχο ποσόν της απαλλοτριωτικής αποζημίωσης ανερχόμενου συνολικά σε 94.311 δραχμές.

Για το λόγο αυτό εκδόθηκε υπέρ των προαναφερομένων το υπ' αριθ. 6641/6.4.1987 γραμμάτιο του παραπάνω Ταμείου.

Μηλέα, 12 Απριλίου 1987
Ο Πρόεδρος της Κοινότητας
ΑΘΑΝ. Α. ΤΣΟΝΑΚΑΣ

Αριθ. Φ. 54515/583 π. (23)

Ειδοποίηση για παρακατάθεση προσωρινής αποζημίωσης ιδιοκτητών έκτασης που βρίσκεται στην περιοχή του Δήμου Ν. Λιοσίων και που απαλλοτριώθηκε υπέρ και με δαπάνη του ΟΣΚ, με σκοπό την ανέγερση διδακτηρίου, του 15ου Δημ.ΣΧολείου Ν. Λιοσίων.

ΟΡΓΑΝΙΣΜΟΣ ΣΧΟΛΙΚΩΝ ΚΤΙΡΙΩΝ

Το Νομικό Πρόσωπο Δημοσίου Δικαίου με την επωνυμία «ΟΡΓΑΝΙΣΜΟΣ ΣΧΟΛΙΚΩΝ ΚΤΙΡΙΩΝ», που εδρεύει στην Αθήνα και επί της οδού Φαβιέρου 30, ειδοποιεί ότι σύμφωνα με την Π. 2081/665/3.4.85 (ΦΕΚ 225 /Δ/14.5.85) κοινή απόφαση των Υπουργών Παιδείας- Θρησκευμάτων και Οικονομικών για την κήρυξη αναγκαστικής απαλλοτριώσεως, υπέρ και με δαπάνη του Ο.Σ.Κ., έκτασης εμβαδού 3.523μ² που βρίσκεται στην περιοχή του Δήμου Ν. Λιοσίων & μεταξύ των δρόμων Πριάμου δύο πεζοδρόμων & επέκταση της Λεωφ. Θηβών και προορίζεται για την ανέγερση διδακτηρίου του 15ου Δημ. Σχολείου Ν. Λιοσίων κατέθεσε στο Ταμείο Παρακαταθηκών και Δανείων υπέρ των δικαιούχων ιδιοκτητών την προσωρινή αποζημίωση που καθορίστηκε σύμφωνα με την 996/1986 απόφαση του Μονομελούς Πρωτοδικείου Αθηνών και εκδόθηκε το 849013/20.3.87 γραμμάτιο σύστασης παρακαταθήκης για ποσό 25.000.000 δρχ.

Αθήνα, 31 Μαρτίου 1987

Ο Δ/ντής Συντονιστής
ΓΙΩΡΓΟΣ ΠΑΤΣΙΑΙΝΑΚΟΣ

Αριθ. Φ. 52680/4992 (24)

Ειδοποίηση για παρακατάθεση συμπλ. προσωρινής αποζημίωσης ιδιοκτητών έκτασης που βρίσκεται στην περιοχή του Δήμου Πειραιά και που απαλλοτριώθηκε υπέρ και με δαπάνη του ΟΣΚ, με σκοπό την ανέγερση διδακτηρίου, του 40ου Δημ. Σχολείου Πειραιά.

ΟΡΓΑΝΙΣΜΟΣ ΣΧΟΛΙΚΩΝ ΚΤΙΡΙΩΝ

Το Νομικό Πρόσωπο Δημοσίου Δικαίου με την επωνυμία «ΟΡΓΑΝΙΣΜΟΣ ΣΧΟΛΙΚΩΝ ΚΤΙΡΙΩΝ», που εδρεύει στην Αθήνα και επί της οδού Φαβιέρου 30, ειδοποιεί ότι σύμφωνα με την Π. 3959/360/20.6.84 (ΦΕΚ 388Δ/27.6.84) κοινή απόφαση των Υπουργών Παιδείας - Θρησκευμάτων και Οικονομικών, για την κήρυξη αναγκαστικής απαλλοτριώσεως, υπέρ και με δαπάνη του Ο.Σ.Κ., έκτασης εμβαδού 2.097 μ² που βρίσκεται στην περιοχή του Δήμου Πειραιά και μεταξύ των δρόμων 25ης Μαρτίου - Δηλαβέρη και Πόρου και προορίζεται για την ανέγερση διδακτηρίου του 40ου Δημ. Σχολείου Πειραιά κατέθεσε στο Ταμείο Παρακαταθηκών και Δανείων υπέρ των δικαιούχων ιδιοκτητών τη συμπλ. προσωρινή αποζημίωση που καθορίστηκε σύμφωνα με την 86/1986 Απόφαση του Μονομελούς Πρωτοδικείου Πειραιά και εκδόθηκε το 847663/11.3.87 γραμμάτιο σύστασης παρακαταθήκης για ποσό 756.434 δρχ.

Αθήνα, 20 Μαρτίου 1987

Ο Δ/ντής
ΓΙΩΡΓΟΣ ΠΑΤΣΙΛΙΝΑΚΟΣ

Αριθ. Φ. 53502/5827 (25)

Ειδοποίηση για παρακατάθεση προσωρινής αποζημίωσης ιδιοκτητών έκτασης που βρίσκεται στην περιοχή του Δήμου Αργυρούπολης και που απαλλοτριώθηκε υπέρ και με δαπάνη του ΟΣΚ, με σκοπό την ανέγερση διδακτηρίου, του 12ου Δημ. Σχολείου Αργυρούπολης.

ΟΡΓΑΝΙΣΜΟΣ ΣΧΟΛΙΚΩΝ ΚΤΙΡΙΩΝ

Το Νομικό Πρόσωπο Δημοσίου Δικαίου με την επωνυμία «ΟΡΓΑΝΙΣΜΟΣ ΣΧΟΛΙΚΩΝ ΚΤΙΡΙΩΝ», που εδρεύει στην Αθήνα και επί της οδού Φαβιέρου 30, ειδοποιεί ότι σύμφωνα με την Π. 3398/1193/28.5.85 (ΦΕΚ 286Δ/31.5.85) κοινή απόφαση των Υπουργών Παιδείας - Θρησκευμάτων και Οικονομικών, για την κήρυξη αναγκαστικής απαλλοτριώσεως, υπέρ και με δαπάνη του Ο.Σ.Κ., έκτασης εμβαδού 2.319 μ² που βρίσκεται στην περιοχή του Δήμου Αργυρούπολης και μεταξύ των δρόμων Μακαρίου - Κυκλάδων και Πολεμιστών (ΟΤ 45) και προορίζεται για την ανέγερση διδακτηρίου του 12ου Δημ. Σχολείου Αργυρούπολης κατέθεσε στο Ταμείο Παρακαταθηκών και Δανείων υπέρ των δικαιούχων ιδιοκτητών την προσωρινή αποζημίωση που καθορίστηκε σύμφωνα με την 436/1986 Απόφαση του Μονομελούς Πρωτοδικείου Αθηνών και εκδόθηκε το 848770/18.3.87 γραμμάτιο σύστασης παρακαταθήκης για ποσό 38.889.110 δρχ.

Αθήνα, 31 Μαρτίου 1987

Ο Δ/ντής
ΓΙΩΡΓΟΣ ΠΑΤΣΙΛΙΝΑΚΟΣ

Αριθ. Φ. 53248/5326 (26)

Ειδοποίηση για παρακατάθεση οριστικής αποζημίωσης ιδιοκτητών έκτασης που βρίσκεται στην περιοχή του Δήμου Αλίμου και που απαλλοτριώθηκε υπέρ και με δαπάνη του ΟΣΚ, με σκοπό την ανέγερση διδακτηρίου, του 8ου Δημ. Σχολείου Αλίμου.

ΟΡΓΑΝΙΣΜΟΣ ΣΧΟΛΙΚΩΝ ΚΤΙΡΙΩΝ

Το Νομικό Πρόσωπο Δημοσίου Δικαίου με την επωνυμία «ΟΡΓΑΝΙΣΜΟΣ ΣΧΟΛΙΚΩΝ ΚΤΙΡΙΩΝ», που εδρεύει στην Αθήνα και επί της οδού Φαβιέρου 30, ειδοποιεί ότι σύμφωνα με την Π. 1836/588/20.3.85 (ΦΕΚ 492Δ/11.9.81) κοινή απόφαση των Υπουργών Παιδείας - Θρησκευμάτων και Οικονομικών, για την κήρυξη αναγκαστικής απαλλοτριώσεως, υπέρ και με δαπάνη του Ο.Σ.Κ., έκτασης εμβαδού 7.694,13 μ² που βρίσκεται στην περιοχή του Δήμου Αλίμου και προορίζεται για την ανέγερση διδακτηρίου του 8ου Δημ. Σχολείου Αλίμου κατέθεσε στο Ταμείο Παρακαταθηκών και Δανείων υπέρ των δικαιούχων με την 10272/1986 Απόφαση του

Εφετείου Αθηνών και εκδόθηκε το 844758/24.2.87 γραμμάτιο σύστασης παρακαταθήκης για ποσό 1.538.826 δραχ.

Αθήνα, 31 Μαρτίου 1987

Ο Δ/ντής
ΓΙΩΡΓΟΣ ΠΑΤΣΙΛΙΝΑΚΟΣ

Αριθ. Φ. 54434/5325

(27)

Ειδοποίηση για παρακατάθεση προσωρινής αποζημίωσης ιδιοκτητών έκτασης που βρίσκεται στην περιοχή του Δήμου Ν. Σμύρνης και που απαλλοτριώθηκε υπέρ και με δαπάνη του ΟΣΚ, με σκοπό την ανέγερση διδακτηρίου, του 2ου Δημ. Σχολείου Ν. Σμύρνης.

ΟΡΓΑΝΙΣΜΟΣ ΣΧΟΛΙΚΩΝ ΚΤΙΡΙΩΝ

Το Νομικό Πρόσωπο Δημοσίου Δικαίου με την επωνυμία «ΟΡΓΑΝΙΣΜΟΣ ΣΧΟΛΙΚΩΝ ΚΤΙΡΙΩΝ», που εδρεύει στην Αθήνα και επί της οδού Φαβιέρου 30, ειδοποιεί ότι σύμφωνα με την Π. 5839/1919/4.9.84 (ΦΕΚ 504Δ/20.9.84) κοινή απόφαση των Υπουργών Παιδείας - Θρησκευμάτων και Οικονομικών, για την κήρυξη αναγκαστικής απαλλοτριώσεως, υπέρ και με δαπάνη του Ο.Σ.Κ., έκτασης εμβαδού 6.971,10 μ² που βρίσκεται στην περιοχή του Δήμου Ν. Σμύρνης και μεταξύ των δρόμων Ευξείνου Πόντου, Αρσάκη, Γεναδίου και Αγ. Σαράντα και προορίζεται για την ανέγερση διδακτηρίου του 2ου Γυμνασίου Ν. Σμύρνης κατέθεσε στο Ταμείο Παρακαταθηκών και Δανείων υπέρ των δικαιούχων ιδιοκτητών την προσωρινή αποζημίωση που καθορίστηκε σύμφωνα με την 820/20.9.86 απόφαση του Μονομελούς Πρωτοδικείου Αθηνών και εκδόθηκε το 849246/20.3.87 γραμμάτιο σύστασης παρακαταθήκης για ποσό 85.744.530 δρχ.

Αθήνα, 31 Μαρτίου 1987

Ο Δ/ντής
ΓΙΩΡΓΟΣ ΠΑΤΣΙΛΙΝΑΚΟΣ

Αριθ. 21065

(28)

Ειδοποίηση παρακατάθεσης από τη ΔΕΗ αποζημίωσης για αναγκαστική απαλλοτρίωση ακινήτων στο Νομό Φλώρινας, Γ.Μ 150KV Λάρισα - Άγρα (έξοδος από το ΚΥΤ Αμυνταίου) (τμήμα Ν. Φλώρινας).

Η ΔΗΜΟΣΙΑ ΕΠΙΧΕΙΡΗΣΗ ΗΛΕΚΤΡΙΣΜΟΥ

Σύμφωνα με τις διατάξεις των άρθρων 7 και 8 του Ν.Δ. 797/71 «περί αναγκαστικών απαλλοτριώσεων» πληροφορούμε όλους όσοι:

α. Έχουν δικαιώματα κυριότητας ή άλλα εμπράγματα δικαιώματα ή

β. Έχουν εγγράφει υποθήκη ή έχουν επιβάλει κατάσχεση ή με οποιοδήποτε τρόπο διεκδικούν τα ακίνητα που βρίσκονται στις Κοινότητες Αντιγόνου και Μανιακίου του Νομού Φλώρινας και έχουν απαλλοτριωθεί με την Ε. 13523/927/23.10.84 (ΦΕΚ Δ' 591/84) απόφαση Υπουργών Οικονομικών και Ενέργειας και Φυσικών Πόρων για την εγκατάσταση του τμήματος της Γ.Μ. 150KV Λάρισα - Άγρα (έξοδος από το ΚΥΤ Αμυνταίου), (Ν. Φλώρινας), τα εξής:

Η αποζημίωση που καθόρισε η 1055/1986 απόφαση του Εφετείου Θεσσαλονίκης για τα παραπάνω ακίνητα και για τα συστατικά και παραρτήματά τους, έχει κατατεθεί στο Ταμείο Παρακαταθηκών και Δανείων με το 851179/3.4.1987 γραμμάτιο σύστασης παρακαταθήκης, ποσού δραχμών ΕΝΕΝΗΝΤΑ ΔΥΟ ΧΙΛΙΑΔΩΝ ΠΕΝΤΑΚΟΣΙΩΝ ΔΕΚΑ ΤΕΣΣΑΡΩΝ (92.514).

Τα παραπάνω ακίνητα εικονίζονται στο 52782/1984 (φύλλα 6 εν μέρει και 7) κτηματολογικό διάγραμμα.

Η παραπάνω αποζημίωση είναι αποδοτέα στους δικαιούχους που θα αναγνωρισθούν σύμφωνα με το νόμο.

Αθήνα, 9 Απριλίου 1987

Ο Νομικός Σύμβουλος
Μ. ΔΕΛΟΥΚΑΣ

ΠΟΛΕΟΔΟΜΙΑ

ΑΠΟΦΑΣΕΙΣ

Αριθ. 9472/162

(29)

Αναστολή χορήγησης οικοδομικών αδειών στο Ο.Τ. 27 του ρυμοτομικού σχεδίου Δήμου Γαλατσίου στο Ν. Αττικής.

Ο ΝΟΜΑΡΧΗΣ ΑΘΗΝΩΝ

Έχοντας υπόψη:

1. Τις διατάξεις του από 17.7.1923 Ν. Δ/τος όπως μεταγενέστερα τροποποιήθηκαν και συμπληρώθηκαν και ειδικότερα τα άρθρα 8 παρ. 1 και 85 Α.

2. Τις διατάξεις του Α.Ν. 314/1968 (ΦΕΚ 47/Α) όπως μεταγενέστερα τροποποιήθηκαν και συμπληρώθηκαν με το υπ' αριθ. 1018/71 Ν. Δ/γμα (ΦΕΚ 220/Α) και με την παράγραφο 3 του άρθρου 34 του Ν. 1577/85 (ΦΕΚ 210/Α).

3. Τις διατάξεις του υπ' αριθ. 183/1986 Π. Δ/τος (ΦΕΚ 70/Α) και ειδικότερα το άρθρο 1 παράγρ. 1γ.

4) Τη γνωμοδότηση αριθ. 9 του Σ. Χωροταξίας Οικισμού και Περιβάλλοντος της Νομαρχίας Αθηνών της 11ης Συνεδρίασης στις 27.3.87, αποφασίζουμε:

1) Αναστέλλεται η χορήγηση οικοδομικών αδειών για έξι (6) μήνες στο Ο.Τ. 27 του ρυμοτομικού σχεδίου Γαλατσίου που σημειώνεται με κυανή γραμμή στο διάγραμμα 1: 500 που συνοδεύει την απόφαση.

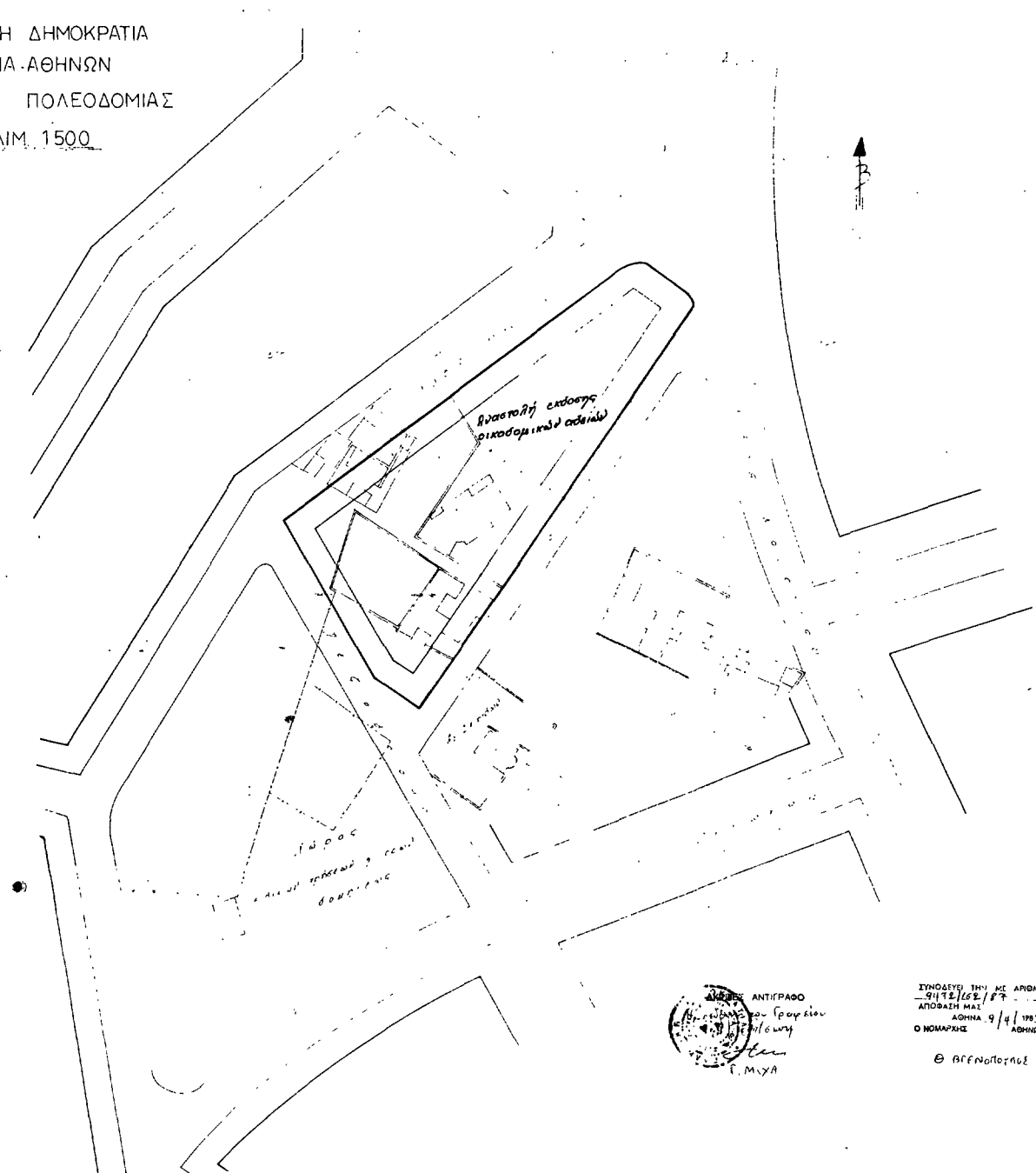
2) Η απόφαση αυτή αρχίζει από την ημερομηνία δημοσίευσής της στην Εφημερίδα της Κυβέρνησης.

Η απόφαση αυτή να δημοσιευθεί στην Εφημερίδα της Κυβερνήσεως.

Αθήνα, 9 Απριλίου 1987

**Ο Νομάρχης
Θ. ΒΓΕΝΟΠΟΥΛΟΣ**

ΕΛΛΗΝΙΚΗ ΔΗΜΟΚΡΑΤΙΑ
ΝΟΜΑΡΧΙΑ ΑΘΗΝΩΝ
Δ/ΝΣΗ ΠΟΛΕΟΔΟΜΙΑΣ
ΚΑΙΜ. 1500



ΑΝΤΙΓΡΑΦΟ
Αρχ. Γραφείο
Πολ. Δ/σης
Γ. Μ. Χ. Α.

ΣΥΝΟΔΕΥΕΙ ΤΗΝ ΜΕ ΑΡΙΘΜ.
9472/162/87
ΑΠΟΦΑΣΗ ΜΑΧ
ΑΘΗΝΑ 9/4/1987
Ο ΝΟΜΑΡΧΗΣ
Θ. ΒΓΕΝΟΠΟΥΛΟΣ

