

ΕΦΗΜΕΡΙΣ ΤΗΣ ΚΥΒΕΡΝΗΣΕΩΣ

ΤΗΣ ΕΛΛΗΝΙΚΗΣ ΔΗΜΟΚΡΑΤΙΑΣ

ΑΘΗΝΑ
23 ΙΟΥΛΙΟΥ 1987

ΤΕΥΧΟΣ ΤΕΤΑΡΤΟ

ΑΡΙΘΜΟΣ ΦΥΛΛΟΥ
693

ΠΕΡΙΕΧΟΜΕΝΑ

ΠΟΛΕΟΔΟΜΙΑ

ΑΠΟΦΑΣΕΙΣ

- Τροποποίηση εγκεκριμένου σχεδίου Χολαργού Ν. Ανατ. Αττικής, στο 27 Ο.Τ. 1
- Διάκριση - κατάταξη οικισμού Βοθυκίου και Νεοχωρίου κοινότητας Τραχείας Ν. Αργολίδας, καθορισμός ορίων αυτού. 2
- Διάκριση-κατάταξη οικισμού Νέας Τίρυνθας κοινότητας Ν. Τίρυνθας Ν. Αργολίδας, καθορισμός ορίων αυτού. 3
- Τροποποίηση του σχεδίου πόλης Πάτρας, Ν. Αχαΐας. 4
- Τροποποίηση του ρυμοτομικού σχεδίου του Δήμου Ελευθερίου-Κορδελιού Ν. Θεσσαλονίκης, στο 220 Ο.Τ που περιλαμβάνεται από τις οδούς: Καραβαγγέλη - Μπουμπουλίνας - Π. Λεβαντή - Αναπαύσεως, με τη διάνοιξη πεζοδρόμου. 5
- Χαρακτηρισμός αποκλεισμένου οικοπέδου ως οικοδομήσιμο και καθορισμός ειδικών όρων δομήσεως, στο Ν. Κορινθίας. 6

ΠΟΛΕΟΔΟΜΙΑ

ΑΠΟΦΑΣΕΙΣ

- Αριθ. 16093/338 (1)
Τροποποίηση εγκεκριμένου σχεδίου Χολαργού Ν. Ανατ. Αττικής, στο 27 Ο.Τ.

Ο ΝΟΜΑΡΧΗΣ ΑΝΑΤ. ΑΤΤΙΚΗΣ

Έχοντας υπόψη:

1. Τις διατάξεις α) του Ν. Δ/τος της 17.7.23 «περί σχεδίων πόλεων κλπ» όπως μεταγενέστερα τροποποιήθηκαν και συμπληρώθηκαν και ειδικότερα το άρθρο 29 και β) της παρ. 2 του άρθρου 4 του Ν. 622/1977 «περί εισπράξεως υπό του Δημοσίου Ταμείου των δια την έκδοσιν οικοδομικών αδειών καταβαλλομένων φόρων κλπ.» (ΦΕΚ 171Α).

2. Τις διατάξεις του Ν. 947/1979 «περί οικιστικών περιοχών» (ΦΕΚ 169/Α) και ειδικότερα το άρθρο 62 παρ. 1.

3. Τις διατάξεις του Ν. 3200/1955 «περί διοικητικής αποκεντρώσεως» (ΦΕΚ 97/Α).

4. Τις διατάξεις του άρθρου 1 του ΑΝ. 314/68 «περί παροχής εις τον Υπουργό Βορείου Ελλάδος και τους Νομάρχες αρμοδιότητας επί θεμάτων έγκρισεως επεκτάσεως ή τροποποιήσεως σχεδίων πόλεων και Κωμών» (ΦΕΚ 47/Α) όπως αντικαταστάθηκε με το ΝΔ. 1018/1971 (ΦΕΚ 220/Α) και συμπληρώθηκε με την παρ. 2 του άρθρου 33 του Ν. 1337/83 «Επέκταση των πολεοδομικών σχεδίων, οικιστική ανάπτυξη και σχετικές ρυθμίσεις (ΦΕΚ 33/Α)».

5. Τις διατάξεις του από 9.11.83 υπ' αρ. 443 Π. Δ/γμα «Μεταβίβαση αρμοδιότητας στους Νομάρχες έγκρισης τροποποιήσεων ρυμοτομικών σχεδίων και επιβολής προκηπίων (ΦΕΚ 165/Α).

6. Τις διατάξεις του υπ' αριθμ. 183 Π.Δ. της 9.5.86 (ΦΕΚ 70Α 5.6.86) για έγκριση τροποποιήσεων σχεδίων πόλεων κ.λ.π.

7. Την υπ' αριθμ. 167/87 απόφαση Δ.Σ. Χολαργού.

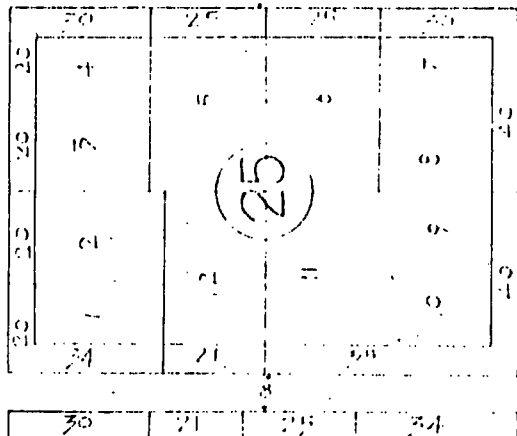
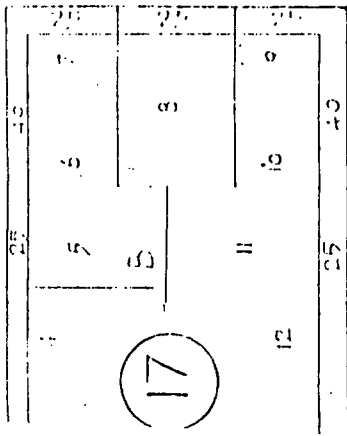
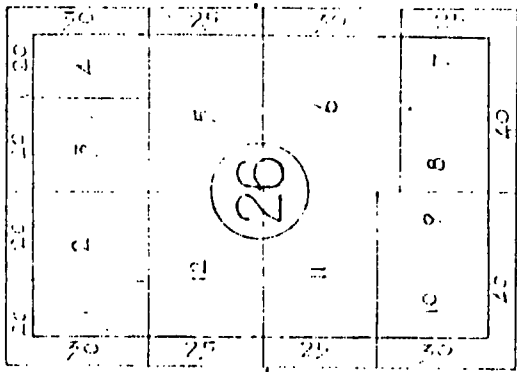
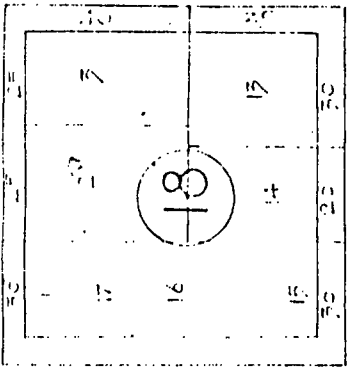
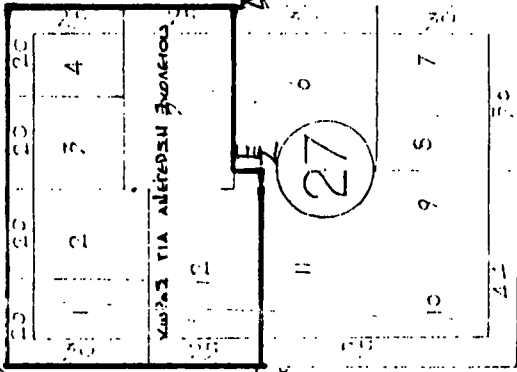
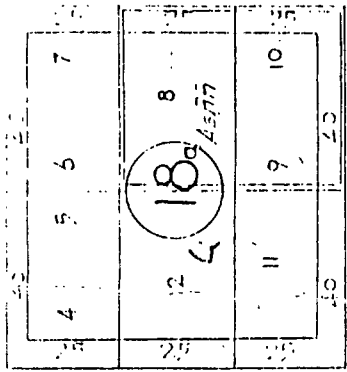
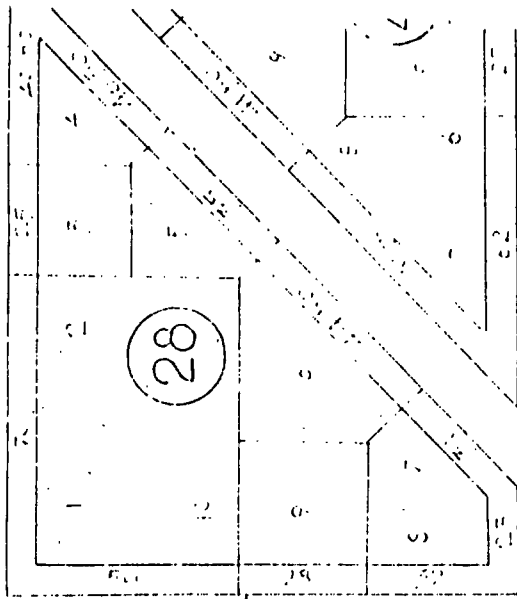
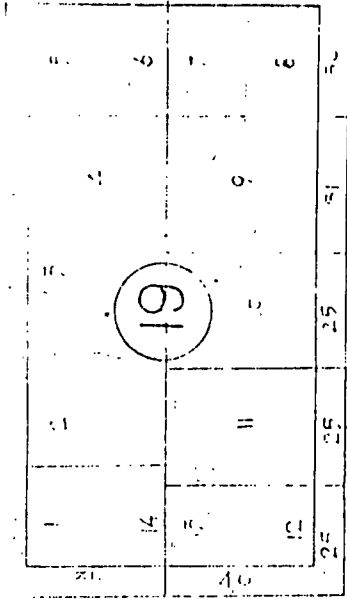
8. Το πρακτικό 40/87 της συνεδρίας 26/87 για το θέμα του Νομαρχιακού Συμβουλίου Χωροταξίας, Οικισμού και Περιβάλλοντος Ανατολικής Αττικής, αποφασίζουμε:

Εγκρίνεται η τροποποίηση του 27 Ο.Τ. του εγκεκριμένου σχεδίου Χολαργού για τον καθορισμό τμήματος αυτού υπό στοιχεία ΑΒΓΔΕΖΑ ως χώρου Σχολείου όπως φαίνεται στο σχέδιο που συνοδεύει την απόφαση αυτή σε κλίμακα 1:1000.

Η ισχύς της απόφασης αυτής αρχίζει από τη δημοσίευσή της στην Εφημερίδα της Κυβερνήσεως.

Η απόφαση αυτή να δημοσιευθεί στην Εφημερίδα της Κυβερνήσεως.

Αγ. Παρασκευή, 9 Ιουλίου 1987
Ο Νομάρχης
Η. ΠΑΠΑΔΟΠΟΥΛΟΣ



ΑΠΟΣΤΑΣΙΑ ΠΙΝΑΚΙΔΑΣ
 ΡΥΘΜΙΣΤΙΚΟΣ ΣΧΕΔΙΟΣ ΧΩΛΑΡΤΩΣ
 ΚΛΙΜΑΚΑ 1:1000

ΧΩΛΑΡΤΩΣ

Αριθμ. 16093/338/97 ΔΗΜΟΣ

Αρχιτέκτονας



Η ΠΑΡΑΔΕΙΓΜΑΤΟΛΟΓΙΑ

ΣΥΜΦΩΝΗΤΗΡΙΟ ΚΑΤΑΣΤΑΣΗΣ
 ΑΝ. 1 9.7.84

Ε. ΠΑΠΑΔΟΠΟΥΛΟΥ-ΜΕΛΙΣΣΑ

Αριθ. 2710

(2)

Διάκριση- κατάταξη οικισμού Βοθυκίου και Νεοχωρίου κοινότητας Τραχείας Ν. Αργολίδας, καθορισμός ορίων αυτού.

Ο ΝΟΜΑΡΧΗΣ ΑΡΓΟΛΙΔΑΣ

Έχοντας υπόψη:

1. Το Δ/γμα της 24.4.85 (ΦΕΚ 181Δ/85) «τρόπος καθορισμού ορίων οικισμών της χώρας μέχρι 2.000 κατοίκους, κατηγορίες αυτών και καθορισμός όρων και περιορισμών δομησέως τους».
2. Το γεγονός ότι ο οικισμός Βοθυκίου - Νεοχωρίου όπως προκύπτει από την καρτέλλα κατηγοριοποίησης της σχετικής μελέτης - α' φάση ανοικτών πόλεων έχει τις προϋποθέσεις κατατάξεως του στις περιπτώσεις στ, η, ια, ιβ της παραγράφου Ι του άρθρου 2 του ως άνω Δ/τος.
3. Την τηρηθείσα διαδικασία από μέρους του Τ.Π. και Π.Ε. και της κοινότητας και το σχεδιάγραμμα σε κλίμακα 1:5.000.
4. Την αριθ. 23/1986 απόφαση του Κοινοτικού Συμβουλίου.
5. Το γεγονός επί τόπου έλεγχο από τους Ιωάννη Δεδούση Αρχ/κα Μη/κό καθώς και την προς τούτο απο 24.6.87 τεχνική έκθεση των ιδίων μη/κών.
6. Την αριθ. 8/7/25.6.87 γνωμοδότηση του Συμβουλίου ΠΕ.ΧΩ.-

Δ.Ε. του Νομού, αποφασίζουμε:

α. Χαρακτηρίζουμε τον οικισμό μη παραλιακό, τουριστικό, αδιάφορο, φθινότα, συνεχτικό.

β. Καθορίζουμε τα όρια του οικισμού Βοθυκίου- Νεοχωρίου με στοιχεία 1, 2, 3, 4, 5, 6, 7, 8, 9, 10, 11, 12, 13 και 1, 2, 3, 4, 5, όπως φαίνονται αυτά στα συνοδευτικά της παρούσας σχεδιαγράμματα σε κλίμακα 1:5.000 που αποτελούν αναπόσπαστο τμήμα της παρούσας εισηγήσεως και συντάχθηκαν βάσει στοιχείων χαρτών και επί τόπου ελέγχου.

γ. Πριν από οποιαδήποτε κατάτμηση οικοπέδων εντός των ορίων του οικισμού θα πρέπει να θεωρείται το σχετικό τοπογραφικό διάγραμμα από την υπηρεσία ώστε να εξασφαλίζεται η συνέχεια των υπαρχόντων κοινοχρήστων χωρών και η δημιουργία νέων κοινοχρήστων χώρων σύμφωνα με την παραγρ. 1 του άρθρου 6 του από 24.4.85 Δ/τος.

Η παρούσα απόφαση με το σχεδιάγραμμα οριοθέτησης του οικισμού που τη συνοδεύει να δημοσιευθεί στην Εφημερίδα της Κυβερνήσεως.

Ναύπλιο, 1 Ιουλίου 1987

Η Νομάρχης κ.α.α.

Ο Διευθυντής

I. APBANITAKHS



ΝΟΜΟΣ ΑΡΓΟΛΙΔΑΣ	
ΟΙΚΙΣΜΟΣ Βοθυκίου Τραχείας	
ΥΠΟΜΗΝΗ	
--- ---	ΟΡΟ ΣΤΑ
--- ---	ΟΣΟ ΟΙΚΙΣΜΟΥ
12.3	ΟΝΟΜΟΙΕΣ
ΠΡΟΤΕΙΝΟΜΕΝΑ ΟΡΙΑ	
Α. ΒΟΘΗΙΟΙ	
1. Οριο Πύργου Μοκρεσσίου	2. Οριο Πύργου Αποκλεισμού
3. Οριο Αφύρτου Στρατιών	4. Οριο Αφύρτου Στρατιών
5. Οριο Στρατού Αποκλεισμού	6. Οριο Στρατού Αποκλεισμού
7. Οριο Στρατού Αποκλεισμού	8. Οριο Στρατού Αποκλεισμού
9. Οριο Στρατού Αποκλεισμού	10. Οριο Στρατού Αποκλεισμού
11. Οριο Στρατού Αποκλεισμού	12. Οριο Στρατού Αποκλεισμού
13. Οριο Στρατού Αποκλεισμού	14. Οριο Στρατού Αποκλεισμού
15. Οριο Στρατού Αποκλεισμού	16. Οριο Στρατού Αποκλεισμού
17. Οριο Στρατού Αποκλεισμού	18. Οριο Στρατού Αποκλεισμού
19. Οριο Στρατού Αποκλεισμού	20. Οριο Στρατού Αποκλεισμού
Β. ΚΑΤΕΣΤΡ	
1. Οριο Πύργου Μοκρεσσίου	
2. Οριο Πύργου Αποκλεισμού	
3. Οριο Αφύρτου Στρατιών	
4. Οριο Αφύρτου Στρατιών	
5. Οριο Στρατού Αποκλεισμού	
6. Οριο Στρατού Αποκλεισμού	
7. Οριο Στρατού Αποκλεισμού	
8. Οριο Στρατού Αποκλεισμού	
9. Οριο Στρατού Αποκλεισμού	
10. Οριο Στρατού Αποκλεισμού	
11. Οριο Στρατού Αποκλεισμού	
12. Οριο Στρατού Αποκλεισμού	
13. Οριο Στρατού Αποκλεισμού	
14. Οριο Στρατού Αποκλεισμού	
15. Οριο Στρατού Αποκλεισμού	
16. Οριο Στρατού Αποκλεισμού	
17. Οριο Στρατού Αποκλεισμού	
18. Οριο Στρατού Αποκλεισμού	
19. Οριο Στρατού Αποκλεισμού	
20. Οριο Στρατού Αποκλεισμού	
ΟΡΙΟΘΕΤΗΣΗ ΟΙΚΙΣΜΟΥ	
Π.1.1	ΚΛ. 1:5000
Επιτάχ. Γ. Δρακού	Ελέγχει Γ. Δρακού
Υπουργείο Χωροταξίας Οικισμού και Περιβάλλοντος	
ΕΠΙΤΑΧΙΝΑ ΧΩΡΟΤΑΞΙΑΣ	

ΥΠΟΜΗΝΗ
 που συντάχθηκε το από 9/5/87
 του κ. Δρακού του μητρώου αριθμού 123 και
 Τάδε Αληθές

1. Κατά την το έργο του αυτών καταρτίσθαι
 2. Κατά την υπηρεσία Γραμ. Αποκλεισμού
 3. Κατά την υπηρεσία Αφύρτου Στρατιών
 4. Κατά την υπηρεσία Αφύρτου Στρατιών
 5. Κατά την υπηρεσία Αφύρτου Στρατιών
 6. Κατά την υπηρεσία Αφύρτου Στρατιών
 7. Κατά την υπηρεσία Αφύρτου Στρατιών
 8. Κατά την υπηρεσία Αφύρτου Στρατιών
 9. Κατά την υπηρεσία Αφύρτου Στρατιών
 10. Κατά την υπηρεσία Αφύρτου Στρατιών
 11. Κατά την υπηρεσία Αφύρτου Στρατιών
 12. Κατά την υπηρεσία Αφύρτου Στρατιών
 13. Κατά την υπηρεσία Αφύρτου Στρατιών
 14. Κατά την υπηρεσία Αφύρτου Στρατιών
 15. Κατά την υπηρεσία Αφύρτου Στρατιών
 16. Κατά την υπηρεσία Αφύρτου Στρατιών
 17. Κατά την υπηρεσία Αφύρτου Στρατιών
 18. Κατά την υπηρεσία Αφύρτου Στρατιών
 19. Κατά την υπηρεσία Αφύρτου Στρατιών
 20. Κατά την υπηρεσία Αφύρτου Στρατιών

9/5/86
 Ο Διευθυντής
 Η Π. Δρακού

9/5/87
 Η Νομάρχης
 Η Π. Δρακού

ΕΠΙΤΑΧΙΝΑ
 Νομ. Αρ. 2710
 4. 9. 1987

Αριθ. 2712

(3)

Διάκριση - κατάταξη οικισμού Νέας Τίρυνθας κοινότητας Ν. Τίρυνθας Ν. Αργολίδας, καθορισμός ορίων αυτού.

Ο ΝΟΜΑΡΧΗΣ ΑΡΓΟΛΙΔΑΣ


Έχοντας υπόψη:

- 1. Το Δ/γμα της 24.4.85 (ΦΕΚ 181Δ/85) «τρόπος καθορισμού ορίων οικισμών της χώρας μέχρι 2.000 κατοίκους, κατηγορίες αυτών και καθορισμός όρων και περιορισμών δομησεώς τους».
- 2. Το γεγονός ότι ο οικισμός Ν. Τίρυνθας όπως προκύπτει από την καρτέλα κατηγοριοποιήσεως της σχετικής μελέτης - α' φάση ανοικτών πόλεων έχει τις προϋποθέσεις κατατάξεως του στις περιπτώσεις στ, η, ια, ιβ της παραγράφου 1 του άρθρου 2 του ως άνω Δ/τος.
- 3. Την τηρηθείσα διαδικασία από μέρους του Τ.Π. και Π.Ε. και της κοινότητας και το σχεδιάγραμμα σε κλίμακα 1:5.000.
- 4. Την αριθ. 43/1986 απόφαση του Κοινοτικού Συμβουλίου.
- 5. Το γεγονός επί τόπου έλεγχου από τους Ι. Μιχαήλ Τοπογράφο Μητρώχο καθώς και την προς τούτο από 24.6.1987 τεχνική έκθεση των ιδίων μηχανικών.
- 6. Την αριθ. 8/5/25.6.87 γνωμοδότηση του Συμβουλίου Π.Ε.ΧΩ.-

Δ.Ε. του Νομού, αποφασίζουμε:

- α. Χαρακτηρίζουμε τον οικισμό μη περιαστικό, μη παραλιακό, τουριστικό, αδιάφορο, στάσιμο, διάσπαρτο, μεγάλο.
 - β. Καθορίζουμε τα όρια του οικισμού Ν. Τίρυνθας με στοιχεία 1, 2, 3, 4, 5, 6, 7, 8, 9, 10, 11, 12, 13, 14, 15, 16, 17 όπως φαίνονται αυτά στα συνοδευτικά της παρούσας σχεδιαγράμματα σε κλίμακα 1:5.000 που αποτελούν αναπόσπαστο τμήμα της παρούσας εισηγήσεως και συντάχθηκαν βάσει στοιχείων χαρτών και επί τόπου ελέγχου.
 - γ. Πριν από οποιαδήποτε κατάτμηση οικοπέδων εντός των ορίων του οικισμού θα πρέπει να θεωρείται το σχετικό τοπογραφικό διάγραμμα από την υπηρεσία ώστε να εξασφαλίζεται η συνέχεια των υπαρχόντων κοινοχρήστων χωρών και η δημιουργία νέων κοινοχρήστων χωρών σύμφωνα με την παραγρ. 1 του άρθρου 6 του από 24.4.85 Δ/τος.
- Η παρούσα απόφαση με το σχεδιάγραμμα οριοθέτησης του οικισμού που τη συνοδεύει να δημοσιευθεί στην Εφημερίδα της Κυβερνήσεως.

Ναύπλιο, 1 Ιουλίου 1987
 Η Νομάρχης κ.α.α.
 Ο Διευθυντής
 Ι. ΑΡΒΑΝΙΤΑΚΗΣ



ΝΟΜΟΣ ΑΡΓΟΛΙΔΑΣ
 ΓΕΩΓΡΑΦΙΑ Νέας Τίρυνθας κοινότητας Νέας Τίρυνθας

Υπομνησμός
 Τροχιών
 Γεωμετρικά όρια

- 1 Διακρίνεται όριον προς Διακρίνει και προς Κάτω Μαγούλα
 - 2 Διακρίνεται παλιόν κρημός με όριο προς Αγία Παρασκευή
 - 3 Ισθμ. και βορειν διακρίνεται όριον από Ροιτών με όριο προς Λακκιά μετρήματα επί έδαφου προς Νέα Ραϊνά
 - 4 Αποκαταστάσει όριον επί κρημώδεσ Αποκαταστάσει
 - 5 Έδαφο επί κρημώδεσ που κρημώδεσ επί έδαφου (Π) επί το έδαφο (Π) επί το έδαφο επί κρημώδεσ επί κρημώδεσ από επί έδαφο επί έδαφο επί έδαφο επί έδαφο επί έδαφο επί έδαφο επί έδαφο επί έδαφο επί έδαφο
 - 6 Σημ. κρημώδεσ όριον προς Αγία Ανθή και βορειν επί κρημώδεσ από κρημώδεσ Αποκαταστάσει επί Ροιτών
 - 7 Σημ. κρημώδεσ επί έδαφο προς Αγία Ανθή και βορειν επί κρημώδεσ από κρημώδεσ Αποκαταστάσει επί Ροιτών
 - 8 Σημ. από έδαφο προς Κουτίλο και Σημ. από έδαφο προς Αγία Ανθή και βορειν Αποκαταστάσει (κρημώδεσ Αποκαταστάσει)
 - 9 Κρημ. όριον επί κρημώδεσ κρημώδεσ Σημ. από έδαφο προς Κουτίλο και βορειν
 - 10 Διακρίνεται όριον επί κρημώδεσ κρημώδεσ Κρημώδεσ Αποκαταστάσει όριον Αποκαταστάσει
 - 11 Όριον Αποκαταστάσει Γεωμετρικά
 - 12 Πέδιον επί έδαφο προς Κουτίλο
 - 13 Σημ. κρημώδεσ επί έδαφο προς Κουτίλο
 - 14 Σημ. κρημώδεσ διακρίνεται από Κουτίλο και έδαφο προς Κουτίλο Αποκαταστάσει επί έδαφο προς Κουτίλο
- Οριοθέτηση Οικισμού
 Τεύχος
 Υπομνησμός Οριοθέτησης Οικισμού Ν. Τίρυνθας
 επί κρημώδεσ Κρημώδεσ

- 15 Σημ. από έδαφο προς Ν. Τίρυνθα και Σημ. από έδαφο προς Κουτίλο
- 16 Σημ. κρημώδεσ επί έδαφο προς Κουτίλο
- 17 Κρημώδεσ επί κρημώδεσ
- 18 Σημ. από έδαφο

Αριθ. Χ. 6958

Τροποποίηση του σχεδίου πόλης Πάτρας, Ν. Αχαΐας.

(4)

Ο ΝΟΜΑΡΧΗΣ ΑΧΑΪΑΣ

Έχοντας υπόψη:

1. Τις δ/ξεις του Ν. 3200/55 «περί διοικητικής αποκεντρώσεως και τις ίδιες του από 28.6.55 Β. Δ. «περί εξαιρέσεως από της αρμοδιότητας των Νομαρχών μερικών αντικειμένων αρμοδιότητας του υπουργού Δημ. Έργων.
2. Τις δ/ξεις του Ν. Δ. 532/70 περί συμπληρώσεως των δ/ξεων, περί διοικητικής αποκεντρώσεως».
3. Τις δ/ξεις του Β.Δ. 712/70 και εκείνες του Β.Δ. 7121/70 και εκείνες του Β.Δ. 677/71 περί τροποποιήσεως και συμπληρώσεως του Β.Δ. 712/70.
4. Το 1032/80 περί συστάσεως του Υπουργείου Χ.Ο.Π.
5. Το Ν. 1232/82 «περί επαναφοράς σε ισχύ τροποποίηση και συμπλήρωση των δ/ξεων του Ν.Δ. 4352/64 και άλλες δ/ξεις.
6. Τις 13905/721/24.6.82 και 24712/1248/21.6.82 κοινές αποφάσεις των Υπουργών Προεδρίας και Χ.Ο.Π.
7. Τις δ/ξεις του Ν.Δ. του από 17.7.1923 «περί σχεδίου πόλεων» καθώς και τις ίδιες των άρθρων 18, 19, 20, 21 και 22 του Ν. Δ/τος της 3.4.29 περί ΓΟΚ.
8. Την παρ. 2 άρθρο 1 του Π. Δ/τος 443 ΦΕΚ 165/17.11.83 «περί

μεταβίβασης αρμοδιότητας στους Νομάρχες, έγκρισης τροποποιήσεων ρυμοτομικών σχεδίων και επιβολής προκηπίων».

9. Τη Χ. 8448/85 απόφαση Νομάρχης Αχαΐας «περί ανάθεσης άσκησης μέρους των αρμοδιοτήτων του, στον Προϊστάμενο Πολ/μίας».

10. Το Π.Δ./γμα 22.1.71 (ΦΕΚ 37Δ/15.2.71) περί εγκρίσεως του σχεδίου πόλεως της περιοχής.

11. Την 564/29.10.86 απόφαση του Δημοτικού Συμβουλίου Πατρών.

12. Το Χ 3747/87 έγγραφο του Τ.Π και Π.Ε προς το ΣΚΟΠ Ν. Αχαΐας.

13. Τη γνωμοδότηση του ΣΧΟΠ Ν. Αχαΐας που διατυπώθηκε στο απόσπασμα του πρακτικού 10/12.6.87 θέμα 6ο, αποφασίζουμε:

Τροποποιούμε το σχέδιο πόλεως Πατρών στην Α φάση μεσημβρινής πλευράς και αναγνωρίζουμε τον υπάρχοντα δρόμο παράλληλο της οδού Σαμοθράκης και καθέτου της οδού Αυλώνος, όπως φαίνεται με τα στοιχεία ΑΒΓΔΑ και με οικοδομικές γραμμές τα πρόσωπα των ιδιοκτησιών όπως φαίνονται στο συνημμένο τοπογραφικό διάγραμμα.

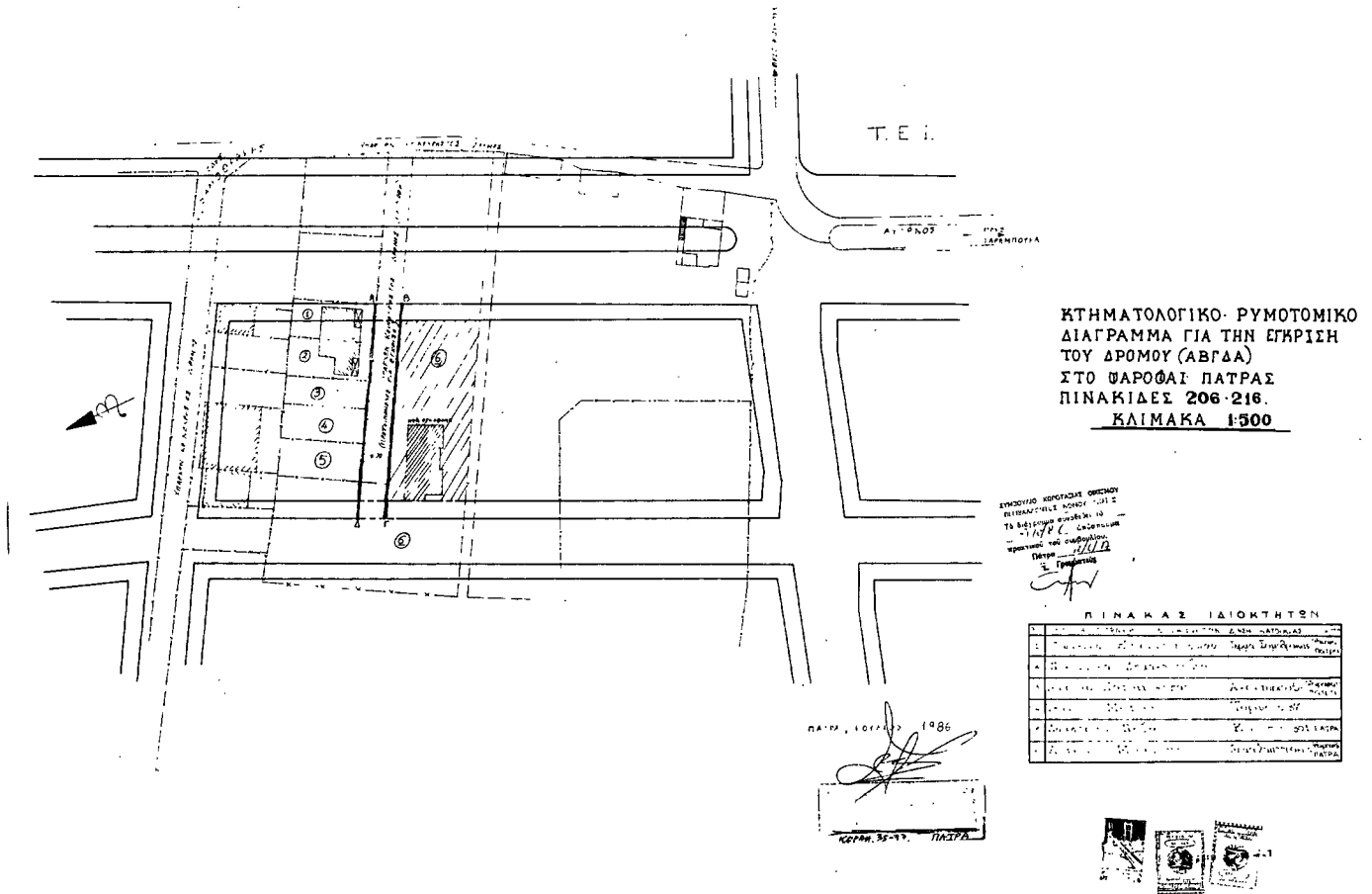
Η απόφαση αυτή να δημοσιευθεί στην Εφημερίδα της Κυβερνήσεως.

Πάτρα, 16 Ιουνίου 1987

Με εντολή Νομάρχης

Ο Προϊστάμενος Τ.Π Π.Ε

ΧΡ. ΠΑΠΑΝΙΚΟΛΟΠΟΥΛΟΣ



Αριθ. 2112/118

(5)

Τροποποίηση του ρυμοτομικού σχεδίου του Δήμου Ελευθερίου - Κορδελιού Ν. Θεσσαλονίκης στο 220 Ο.Τ. που περιλαμβάνει από τις οδούς: Καραβαγγέλη - Μπουμπουλίνας - Π. Λεβαντή - Αναπαύσεως, με τη διάνοξη πεζοδρόμου.

Ο ΝΟΜΑΡΧΗΣ ΘΕΣΣΑΛΟΝΙΚΗΣ

Έχοντας υπόψη:

- 1. Τις δ/ξεις του από 17.7.23 Ν. Δ/τος (ΦΕΚ 228 τ. Α'/23) «περί σχεδίων πόλεων κ.λπ.» όπως μεταγενέστερα τροποποιήθηκαν και συμπληρώθηκαν και ειδικότερα τα άρθρα 3, 9 και 29.
- 2. Τις δ/ξεις του Ν. 3200/55 «περί Διοικητικής αποκέντρωσης» όπως αυτές τροποποιήθηκαν και συμπληρώθηκαν μεταγενέστερα.
- 3. Τις δ/ξεις του Α.Ν. 314/68 (ΦΕΚ 47 τ. Α' 1968) «περί παροχής εις τον Υπουργόν Βορείου Ελλάδας και τους Νομάρχες αρμοδιότητας επί θεμάτων εγκρίσεως επεκτάσεως και τροποποιήσεων σχεδίων πόλεων και κωμών «άρθρο 1 όπως αντικαταστάθηκαν με το άρθρο 1 του Ν. Δ. 1018/71 (ΦΕΚ 220 τ. Α/71).
- 4. Τις διατάξεις του Ν. 1032/80 «περί συστάσεως του Υπουργείου Χωροταξίας, Οικισμού και Περι/τος» (ΦΕΚ 57 τ. Α'/80) και ειδικότερα των άρθρων 2, 3 και 7 αυτού.
- 5. Τις διατάξεις του Ν. 1558/85: «Κυβέρνηση και Κυβερνητικά Όργανα» και ειδικότερα το άρθρο 23 αυτού.
- 6. Τις διατάξεις του Ν. 1337/83 «επέκταση των πολ/κών σχεδίων οικιστικής ανάπτυξης και σχετικές ρυθμίσεις» (ΦΕΚ 33 τ.Α'/14.3.83) και ειδικότερα των άρθρων 26, 33, 37 και 38 αυτού, όπως συμπληρώθηκαν και τροποποιήθηκαν με τις δ/ξεις του Ν. 1512/85 «περί τροποποίησης και συμπλήρωσης πολ/κών δ/ξεων κ.λπ.» (ΦΕΚ 4 τ.Α'/11.1.85 και ειδικότερα το άρθρο 8 αυτού.

7. Τις δ/ξεις του Π.Δ. 183/86 «περί μεταβίβασης αρμοδιότητας στους Νομάρχες έγκρισης τροποποιήσεων ρυμοτομικών σχεδίων και καθορισμό όρων και περιορισμών δόμησης (ΦΕΚ 70/Α/5.6.1986)».

8. Την αρ. ΔΠ/ΕΑ/5881/5.2.1987 απόφαση Νομάρχης Θεσ/νίκης «περί συστάσεως Συμβουλίου Χωροταξίας, Οικισμού και Περιβάλλοντος Νομού Θεσ/νίκης.

9. Την υπ' αριθμ. 188/86 απόφαση του Δημοτικού Συμβουλίου Δήμου Ελευθερίου- Κορδελιού.

10. Την από 18.6.1987 εισήγηση της Δ/νσης Πολεοδομίας Θεσ/νίκης.

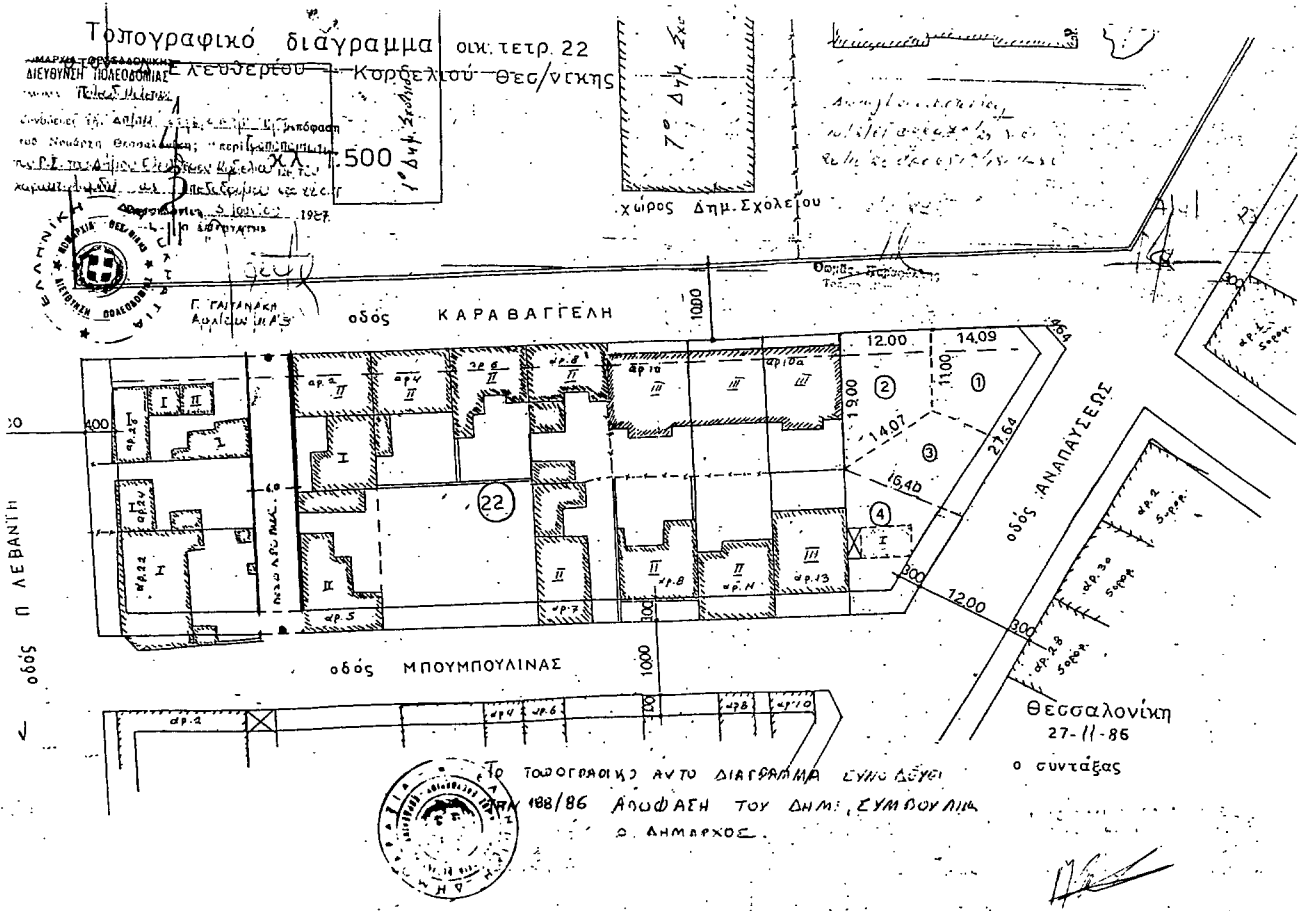
11. Τη σύμφωνη γνωμοδότηση του Συμβουλίου Χ.Ο.Π.Ν. Θεσ/νίκης όπως αυτή διατυπώθηκε στην 601 πράξη της 20 συνεδρίας, αποφασιζόμενη:

1. Εγκρίνεται η τροποποίηση του ρυμοτομικού Σχεδίου του Δήμου Ελευθερίου- Κορδελιού στο 22 Ο.Τ που περιλαμβάνει από τις οδούς Καραβαγγέλη - Μπουμπουλίνας - Π. Λεβαντή - Αναπαύσεως, με τη διάνοξη πεζοδρόμου πλάτους έξι μέτρων (6,0) μεταξύ των οδών Μπουμπουλίνας και Καραβαγγέλη, όπως αυτό φαίνεται στο τοπογραφικό διάγραμμα 1:500 το θεωρημένο από το Δ/ντή Πολεοδομίας που συνοδεύει την απόφαση αυτή.

2. Η ισχύς της απόφασης αυτής αρχίζει από τη δημοσίευσή της στην Εφημερίδα της Κυβερνήσεως.

Η απόφαση αυτή να δημοσιευθεί στην Εφημερίδα της Κυβερνήσεως (άρθρο 1, Ν.Π. 1018/ΦΕΚ 220Α').

Θεσ/νίκη, 6 Ιουλίου 1987
Ο Νομάρχης
ΓΙΑΝΝΗΣ ΣΑΒΑΛΑΝΟΣ



Αριθ. Οικ. 4257

(6)

Χαρακτηρισμός αποκεκλεισμένου οικοπέδου ως οικοδομήσιμο και καθορισμός ειδικών όρων δομής, στο Ν. Κορινθίας.

Ο ΝΟΜΑΡΧΗΣ ΚΟΡΙΝΘΙΑΣ

Έχοντας υπόψη:

1. Την από 3.2.87 αίτηση της Δήμητρας Γκινοπούλου με την οποία μας υποβλήθηκαν τα πιο κάτω δικαιολογητικά:

α. το υπ' αρ. 18889/61 συμβ. του συμ. Σικυώνος Σοφ. Παπαγεωργίου.

β. το υπ' αρ. 119/27.2.87 πιστοπ. υποθηκοφυλακίου Κιάτου.

γ. το υπ' αρ. 5011/25 συμβ. του συμβ. Ευρ. Μελισσαροπούλου.

δ. το υπ' αρ. 28089/23 συμβ. του συμβ. Σικυώνος Ν. Οικονομόπουλου.

Το από Απριλίου 87 τοπογραφικό διάγραμμα σε κλ. 1:200 του Μηχανικού Γεωργίου Παπαλέκα.

3. Τις διατάξεις της παρ. 3 του άρθρου 4 του από 27.2./18.3.1926 Ν. Δ/τος κυρωθέντος δια του από 2.8.27 Δ/τος δια του οποίου τροποποιήθηκαν τα άρθρα 44, 45 του από 17.7.1923 Ν. Δ/τος «περί σχεδίων πόλεων κωμών κ.λ.π.».

4. Τις διατάξεις του άρθρου μόνον του από 28.8.55 Δ/τος περί εξαιρέσεων κ.λ.π. αρμοδιότητος του Υπουργείου Δημ. Έργων εν συνδυασμώ προς τις διατάξεις του Ν. 3200/55 «περί διοικητικής αποκεντρώσεως» και το Ν.Δ. 532/50 «περί συμπληρώσεως διατάξεων περί διοικητικής αποκεντρώσεως» και το εις εκτέλεση τούτου Β. Δ/γμα 7.2.70 ως τροποποιήθηκε δια των υπ' αρ. 677/71 και 198/72 Β. Δ/των.

ε. Το υπ' αρ. 29868/1900 συμβ. του συμβ. Σικυώνος Αστερ. Σγουρού.

ζ. Το υπ' αρ. 17374/1895 συμβ. του συμβ. Σικυώνος Αστερ. Σγου-

ρού.

η. Το υπ' αρ. 4671/1893 συμβ. του συμβ. Σικυώνος Κων. Τσαγρή.
5. Την υπ' αριθ. 4/1.7.87 γνωμοδότηση του Σ.Χ.Ο.Π. του Ν. Κορινθίας.

Όπως προκύπτει εκ των προηγούμενων στοιχείων το οικόπεδο το εμφανιζόμενο υπό τα στοιχεία (Α-Β-Γ-Δ-Α) κείμενο στο σχέδιο πόλης Κιάτου εντός του Ο.Τ. 99 του περικλεισμένου υπό των οδών Καποδιστρίου, Μπουμπουλίνας, Λεωφ. Αθηνών προϋφίσταται της εγκρίσεως του σχεδίου της περιοχής και ότι τούτο είναι αποκεκλεισμένο από των οδών του ρυμοτομικού σχεδίου και δε δύναται να αποκτήσει το κανονικό πρόσωπο δια τακτοποιήσεως (λόγω των υπαρχόντων κτισμάτων μονίμου μορφής επί των ομόρων οικοπέδων ως και εκ του σχήματος και της θέσεως αυτών), αποφασίζουμε:

Θεωρούμε το οικόπεδο το εμφανιζόμενο με τα στοιχεία (Α-Β-Γ-Δ-Α) ιδιοκτησίας Δήμητρας Γκινοπούλου και ευρισκόμενο στο Ο.Τ. 99 το αποκλεισμένο εντός του ως άνω τετραγώνου του σχεδίου της περιοχής του Δ. Κιάτου, οικοδομήσιμο και ορίζουμε ως όρους δομής τους πιο κάτω:

α. Επιτρεπόμενη κάλυψη 50% (πενήντα).

β. Συντελεστής Δομής 1 (ένα).

γ. Αριθμός ορόφων 2 (δύο).

δ. Μέγιστο ύψος 8 μ. (οκτώ).

ε. κατά τα λοιπά ισχύουν οι διατάξεις του ΓΟΚ/85.

Η ισχύς της παρούσας αρχίζει από τη δημοσίευση στην Εφημερίδα της Κυβερνήσεως.

Η απόφαση αυτή να δημοσιευθεί στην Εφημερίδα της Κυβερνήσεως.

Κορινθος, 7 Ιουλίου 1987
Ο Νομαρχών Διευθυντής
ΚΩΝ. ΜΑΓΚΑΦΑΣ

