

ΕΦΗΜΕΡΙΣ ΤΗΣ ΚΥΒΕΡΝΗΣΕΩΣ ΤΗΣ ΕΛΛΗΝΙΚΗΣ ΔΗΜΟΚΡΑΤΙΑΣ

ΑΘΗΝΑ
31 ΙΟΥΛΙΟΥ 1987

ΤΕΥΧΟΣ ΤΕΤΑΡΤΟ

ΑΡΙΘΜΟΣ ΦΥΛΛΟΥ
729

ΠΕΡΙΕΧΟΜΕΝΑ

ΑΠΑΛΛΟΤΡΙΩΣΕΙΣ ΑΠΟΦΑΣΕΙΣ

- Κήρυξη αναδασωτέας έκτασης 3,00 στρεμμάτων στη θέση «Δένδρο» της συστάδας 3α του Ιδιωτικού δάσους Ντορμάν περιφέρειας Κοινότητας Γεωργαίων Ν. Ημαθίας 1
- Κήρυξη ως αναδασωτέας Δημοσίας δασικής έκτασης, εμβαδού τετρακοσίων τριάντα πέντε (435) τετραγωνικών μέτρων στη θέση «Δένδρο» περιοχής Κοινότητας Μελιβοίας 2
- Κήρυξη ως αναδασωτέας Κοινοτικής δασικής έκτασης 1,259 στρεμμάτων στη θέση «Κθαριά - Βελή» περιφέρειας Κοινότητας Μελιβοίας Ν. Λάρισας 3
- Κήρυξη ως αναδασωτέας εκτάσεως 0,780 στρεμμάτων, στη θέση Σέση Στάθη της Κοινότητας Αγιάς του Νομού Πρέβεζας ... 4

ΠΟΛΕΟΔΟΜΙΑ ΑΠΟΦΑΣΕΙΣ

- Αναστολή χορήγησης οικοδομικών αδειών και εκτέλεση οικοδομικών εργασιών στο Ο.Τ. 230 του εγχ. σχεδίου πόλεως Πατρών (Κινηματογράφος Ζενίθ) 5
- Αναστολή χορήγησης οικοδομικών αδειών σε τμήμα του Ο.Τ. 32 του ρυμοτομικού σχεδίου Κορυδαλλού 6
- Αναστολή χορήγησης οικοδομικών αδειών στα Ο.Τ. 1383 και 1384 του ρυμοτομικού σχεδίου Περιστερίου 7

ΑΠΑΛΛΟΤΡΙΩΣΕΙΣ ΑΠΟΦΑΣΕΙΣ

- Αριθ. 1268 (1)
Κήρυξη αναδασωτέας έκτασης 3,00 στρεμμάτων στη θέση «Δένδρο» της συστάδας 3α του Ιδιωτικού δάσους Ντορμάν περιφέρειας Κοινότητας Γεωργαίων Ν. Ημαθίας.
Ο ΝΟΜΑΡΧΗΣ ΗΜΑΘΙΑΣ

Έχοντας υπόψη:

1. Τις διατάξεις του άρθρου 117 παρ. 3 του Συντάγματος της Χώ-

ρας.

2. Τις διατάξεις για διοικητική αποκέντρωση.

3. Τις διατάξεις του Ν. 998/79 «Περί προστασίας των δασών κλπ.» και ειδικότερα:

α) Του άρθρου 41 παρ. 1, β) του άρθρου 38 παρ. 1.

4. Τις διαταγές Υπουργείου Γεωργίας:

α) 160417/1180/8.7.80, β) 182447/3049/24.9.80, γ) 141823/24.2.83.

5. Την αριθμ. 2356/17.7.1987 αναφορά - πρόταση του Δασαρχείου Βέροιας περί κηρύξεως αναδασωτέας της αναφερομένης στο θέμα εκτάσεως, αποφασίζουμε:

Κηρύσσουμε αναδασωτέα, με σκοπό την διατήρηση του δάσους και τον αποκλεισμό της χρήσεώς του για άλλο σκοπό της έκτασης των 3,00 στρεμμάτων στη θέση «Δένδρο» της συστάδας 3α του Ιδιωτικού δάσους Ντορμάν περιφέρειας Κοινότητας Γεωργαίων Ν. Ημαθίας που καταστράφηκε από πυρκαγιά την 11.6.1987.

Προσδιορίζεται από τα στοιχεία Α, Β, Γ, Δ, Ε, Ζ, Η, Θ, Ι και έχει όρια:

Ανατολικά: Με δάσος δρυός συστάδας 3α

Δυτικά: Με δάσος δρυός συστάδας 3α

Βόρεια: Με δάσος δρυός συστάδας 3α

Νότια: Με δάσος δρυός συστάδας 3α

Όπως φαίνεται στο συνημμένο διάγραμμα που αποτελεί αναπόσπαστο μέρος της απόφασης αυτής.

Η αποκατάσταση της βλάστησης θα γίνει με φυσική αναγέννηση.

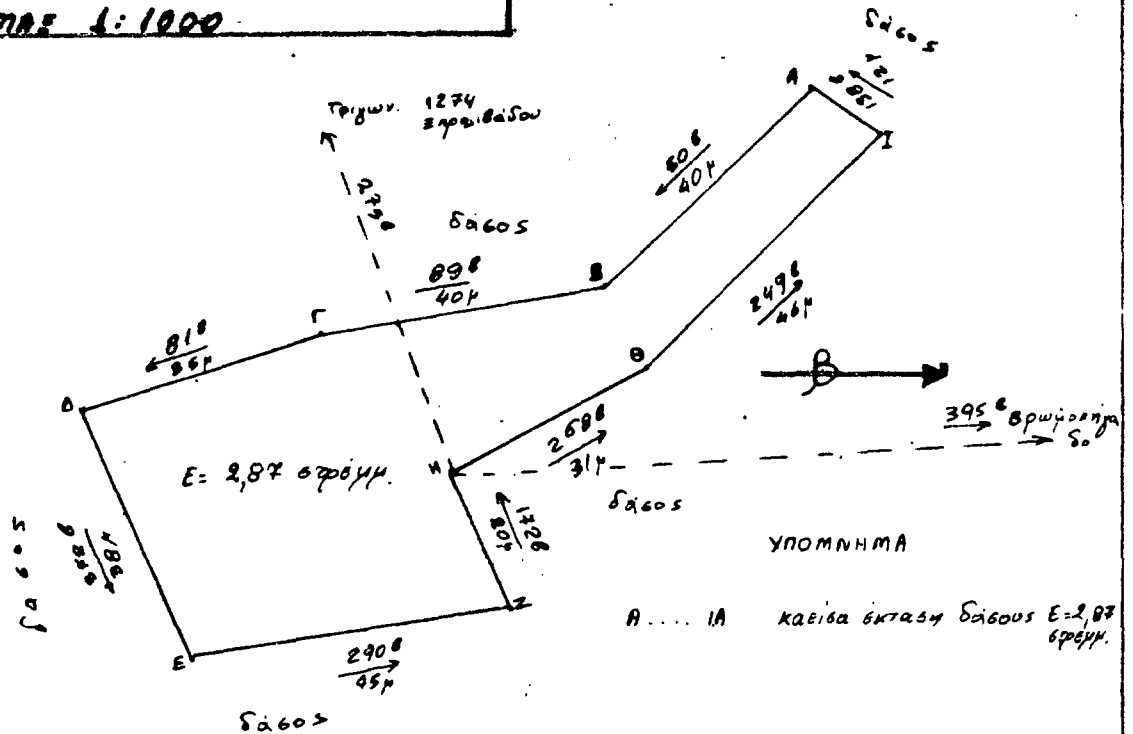
Η απόφαση αυτή να δημοσιευθεί στην Εφημερίδα της Κυβερνήσεως.

Βέροια, 27 Ιουλίου 1987

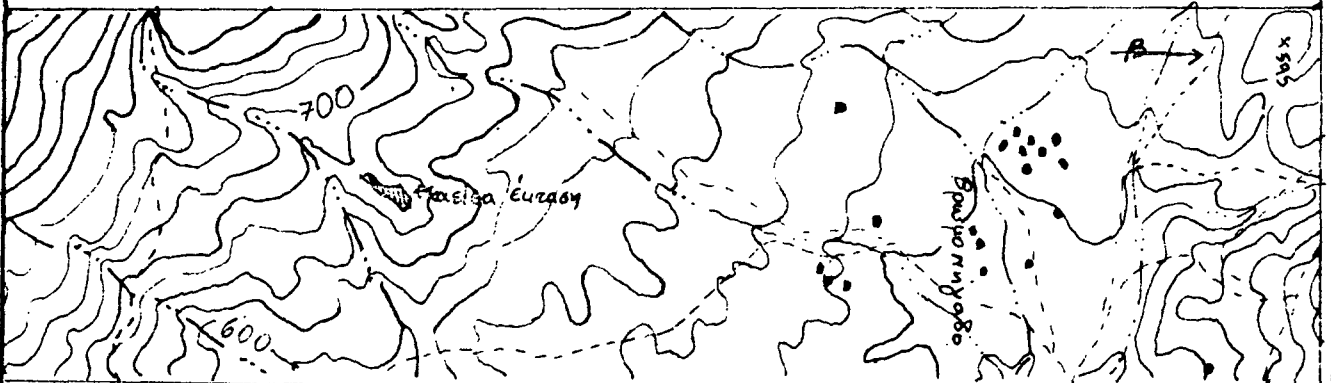
Ο Νομάρχης
ΤΑΣΟΣ ΜΠΕΡΕΤΑΣ

ΣΧΕΔΙΑΓΡΑΜΜΑ ΤΗΣ ΕΚΤΑΣΗΣ ΠΟΥ ΚΑΒΙ-
 ΚΕ ΣΤΙΣ 11.6.1987 ΉΣΑΝ ΘΕΣΗ Δένδρων
 ΙΔΙΩΤΙΚΟΥ ΔΑΣΟΥΣ ΗΤΟΡΜΑΝ ΚΟΙΝΟ
 ΤΗΤΟΣ ΓΕΩΡΓΙΑΝΝΗ.
 ΚΛΙΜΑΣ 1:1000

Απόκτηση στην 12.8/1987 απόφα-
 ση Νομάρχου Ηρακλίου



ΑΠΟΣΠΑΣΜΑ ΧΑΡΤΩΝ ΕΥΡΥΤΕΡΗΣ ΠΕΡΙΟΧΗΣ
 ΚΛΙΜΑΣ 1:20.000



ΘΕΩΡΗΘΗΚΕ
 Βέροια -7-1987
 Ο ΓΕΩΜΕΤΡΗΣ
 ΤΑΣΟΣ ΜΠΕΡΕΤΑΣ

Βέροια 12 Ιουλίου 1987
 ΘΕΩΡΗΘΗ
 Ο ΔΑΣΑΡΧΗΣ
 ΔΗΜΗΤΡΙΟΣ ΑΝΕΙΔΗΣ
 ΔΑΣΟΛΟΓΟΣ ΜΕΛ ΒΑΦΜΟ.

Βέροια 12 Ιουλίου 1987
 Η ΣΥΝΤΑΞΑΣΑ
 ΔΑΣΟΛΟΓΟΣ
 ΠΑΡΘΕΝΑ ΠΑΛΑΙΣΤΟΥ

Αριθ. 1730

(2)

Κήρυξη ως αναδασωτέας Δημοσίας δασικής έκτασης, εμβαδού τετρακοσίων τριάντα πέντε (435) τετραγωνικών μέτρων στη θέση «Δένδρο» περιοχής Κοινότητας Μελιβοίας.

Ο ΝΟΜΑΡΧΗΣ ΛΑΡΙΣΑΣ

Έχοντας υπόψη:

1. Τις διατάξεις για διοικητική αποκέντρωση.
2. Τις διατάξεις της παρ. 3 του άρθρου 117 του Συντάγματος.
3. Τις διατάξεις του Ν. 998/79 «περί προστασίας των δασών κλπ.» και ειδικότερα:

α) Του άρθρου 41 παράγρ. 1

β) Του άρθρου 38 παράγρ. 1

4. Τις διαταγές του Υπουργείου Γεωργίας:

α) 160417/1180/8.7.80.

β) 182447/3049/24.9.80.

5. Την αριθ. 3148/3.7.1987 πρόταση του Δασαρχείου Λάρισας περί κηρύξεως ως αναδασωτέας της αναφερομένης στο θέμα εκτάσεως που παράνομα εκχερσώθηκε και καταλήφθηκε από τον Ευάγγελο Χρ. Λέτσιο κάτοικο Μελιβοίας, αποφασίζουμε:

Κηρύσσουμε ως αναδασωτέα, με σκοπό τη διατήρηση του χαρακτήρα της δασικής έκτασης, ώστε ν' αποκλεισθεί η διάθεση αυτής για άλλο προορισμό, την δημόσια δασική έκταση, εμβαδού τετρακοσίων τριάντα πέντε (435) τετραγωνικών μέτρων, που βρίσκεται στη θέση «Δένδρο» περιοχής Κοινότητας Μελιβοίας.

Προσδιορίζεται από τα στοιχεία Α Β Γ Δ και έχει όρια:

Ανατολικά: Με δημόσια δασική έκταση

Δυτικά: Δασικός δρόμος προς Κόκκινο Νερό.

Βόρεια: Αγρόκτημα ιδίου

Νότια: Με καταληφθείσα έκταση από Βασίλη Χρ. Λέτσιο.

Όπως φαίνεται στο συνημμένο διάγραμμα που αποτελεί αναπόσπαστο μέρος της απόφασης αυτής.

Η δασική βλάστηση θ' αποκατασταθεί με φυσική αναγέννηση (παρ. 1 άρθρο 38 Ν. 998/79).

Η απόφαση αυτή να δημοσιευθεί στην Εφημερίδα της Κυβερνήσεως.

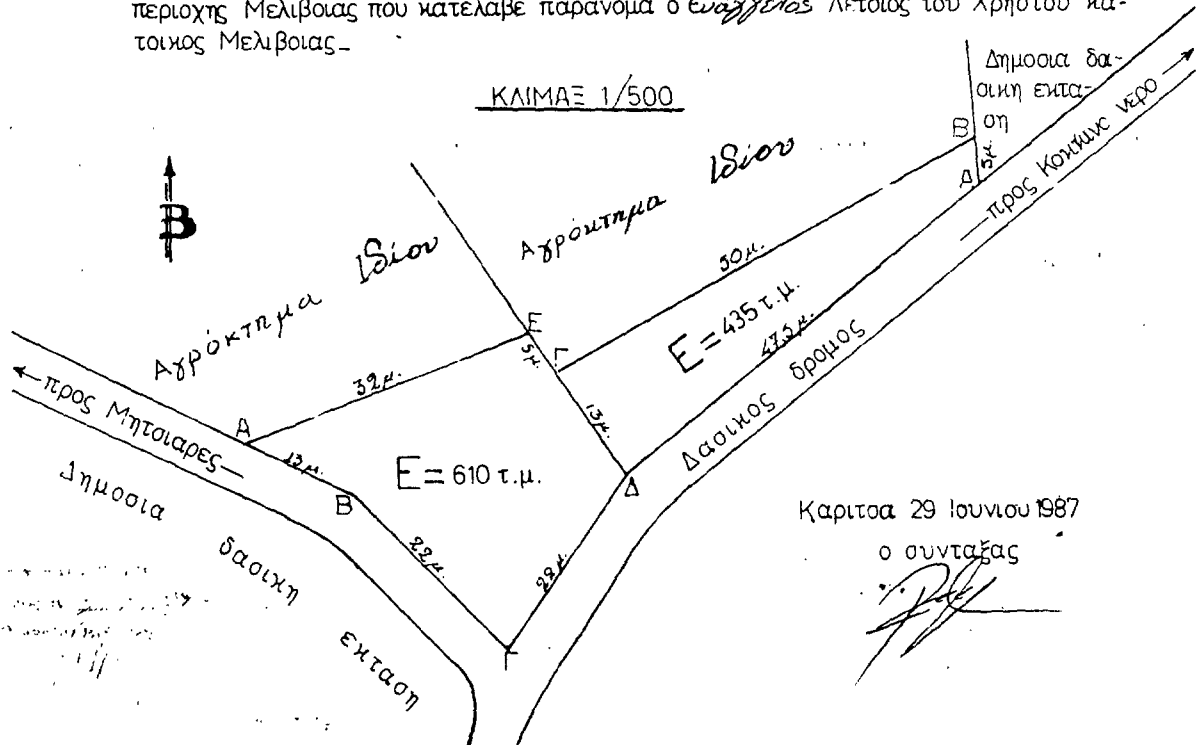
Λάρισα, 7 Ιουλίου 1987

Ο Νομάρχης

ΔΗΜ. ΚΟΥΚΟΥΛΑΚΗΣ

ΤΟΠΟΓΡΑΦΙΚΟ ΔΙΑΓΡΑΜΜΑ

Δημοσίας δασικής έκτασης ΑΒΓΔΑ εμβαδού 435 τ.μ. στην τοποθεσία "Δένδρο", περιοχής Μελιβοίας που κατέλαβε παράνομα ο Ευάγγελος Λέτσιος του Χρηστού κατόικος Μελιβοίας.



Αριθ. 1865

(4)

Κήρυξη ως αναδασωτέας εκτάσεως 0,780 στρεμμάτων, στη θέση Σέση Στάθη της Κοινότητας Αγιάς του Νομού Πρέβεζας.
Ο ΝΟΜΑΡΧΗΣ ΠΡΕΒΕΖΑΣ


Έχοντας υπόψη:

1. Τις περί διοικητικής αποκεντρώσεως διατάξεις.
2. Το άρθρ. 117 παρ. 3 του Συν/τος.
3. Τις διατάξεις του Ν. 998/1979 «περί προστασίας των δασών και των δασικών εν γένει εκτάσεων της Χώρας» και συγκεκριμένα:
 - α) του άρθρου 41 παρ. 1.
 - β) του άρθρου 38 παρ. 1
4. Τις δ/γές του Υπουργείου Γεωργίας:
 - α) 160417/1180/8.7.80 β) 182447/3049/24.9.80
5. Την 1753 ε.ε. πρόταση Δ/νσεως Δασών Πρέβεζας περί κηρύξεως αναδασωτέας, της αναφερομένης στο θέμα εκτάσεως, αποφασίζουμε:

Κηρύσσουμε αναδασωτέα, με σκοπό την αποκατάσταση της βλαστήσεως που καταστράφηκε από εκχέρσωση την Κοινοτική έκταση επτακοσίων ογδόντα τ.μ. που βρίσκεται στη θέση Σέση Στάθη της Κοινότητας Αγιάς και προσδιορίζεται από τα στοιχεία Α - Β - Γ - Δ - Α όπως φαίνονται στο συνημμένο διάγραμμα, το οποίο αποτελεί αναπόσπαστο μέρος της αποφάσεως αυτής και έχει όρια:

- Ανατολικά: Κοινοτικό δάσος
 - Δυτικά: Ελαιόκτημα ιδίου
 - Βόρεια: Κοινοτικό δάσος
 - Νότια: Κοινοτική έκταση και αγροτικό δρόμο.
- Η απόφαση αυτή να δημοσιευθεί στην Εφημερίδα της Κυβερνήσεως.

Πρέβεζα, 24 Ιουλίου 1987
Ο Νομάρχης
Θ. ΜΕΡΕΝΤΙΤΗΣ



ΠΟΛΕΟΔΟΜΙΑ ΑΠΟΦΑΣΕΙΣ

Αριθ. Χ 8403

(5)

Αναστολή χορήγησης οικοδομικών αδειών και εκτέλεση οικοδομικών εργασιών στο Ο.Τ. 230 του εγκ. σχεδίου πόλεως Πατρών (Κινηματογράφος Ζενίθ).

Ο ΝΟΜΑΡΧΗΣ ΑΧΑΪΑΣ

Έχοντας υπόψη:

1) Τις δ/ξεις του από 17.7.1923 Ν. Δ/τος «περί σχεδίων πόλεων» όπως μεταγενέστερα τροποποιήθηκαν και ειδικότερα την παρ. 2 του άρθρου 8 όπως η παρ. αυτή προστέθηκε με το άρθρο 1 του Ν. 551/1977 (ΦΕΚ 68Δ).

2. Τις δ/ξεις της παρ. 2 του άρθρου 33 του Ν. 1337/83 ΦΕΚ 33Α' όπως αυτή αντικαταστάθηκε με την παρ. 15 του άρθρου 8 του Ν. 1512/85.

3. Τις δ/ξεις του υπ' αριθμ. 443/2/17.11.1983 Π. Δ/τος ΦΕΚ

165 Α' και ειδικότερα την παρ. 1α και 2β του άρθρου αυτού.

4. Τις δ/ξεις του Ν. 1032/80 περί συστάσεως Υπουργείου ΧΟΠ (ΦΕΚ 57Α).

5. Το με αρ. πρωτ. Χ 8403/87 τηλεγράφημα του Δήμου Πατρών.

6. Την μελέτη ποιοτικής αναβάθμισης του σχεδίου πόλεως Πατρών.

7. Τις δ/ξεις του άρθρου 31 παρ. 4 του ΓΟΚ 1985.

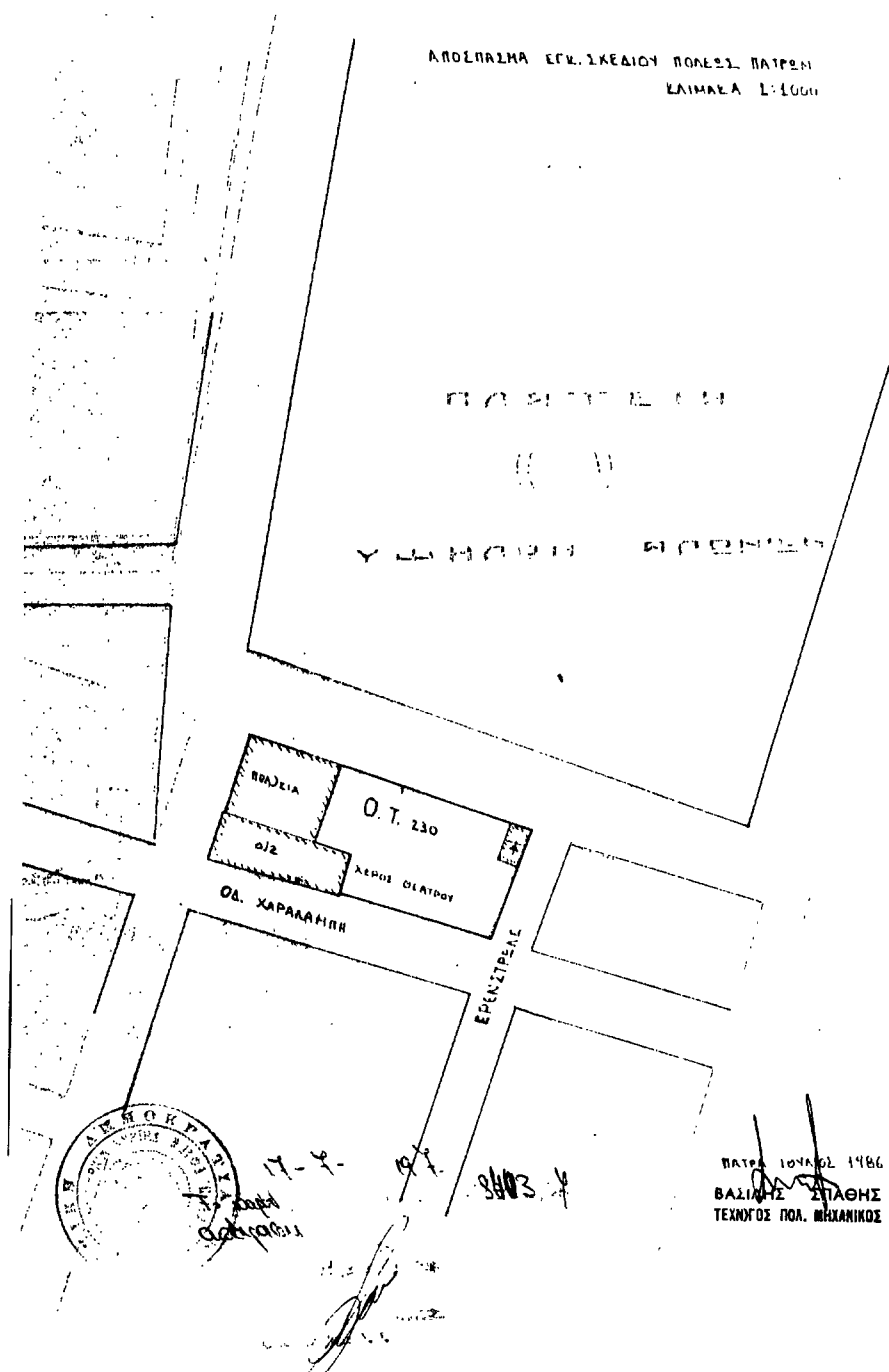
8. Το άρθρο 37 του Ν. 3200/1955, αποφασίζουμε:

Αναστέλλουμε για τρεις (3) μήνες την χορήγηση οικοδομικών αδειών και την εκτέλεση οικοδ. εργασιών εντός του οικ. τετραγώνου 230 και ειδικότερα το τμήμα που περικλείεται με πράσινη γραμμή όπως αυτό φαίνεται στο συνημμένο τοπογραφικό διάγραμμα. Η παρούσα ισχύει από την ημερομηνία κοινοποίησώς της.

Η απόφαση αυτή να δημοσιευθεί στην Εφημερίδα της Κυβερνήσεως.

Πάτρα, 20 Ιουλίου 1987

Ο Νομάρχης
ΔΗΜ. ΠΑΝΤΑΖΗΣ



Αριθ. 12694/744

(6) Χ.Ο.Π. Νομού Δυτ. Αττικής, αποφασίζουμε:

Αναστολή χορήγησης οικοδομικών αδειών σε τμήμα του Ο.Τ. 32 του ρυμοτομικού σχεδίου Κορυδαλλού.
Ο ΝΟΜΑΡΧΗΣ ΔΥΤ. ΑΤΤΙΚΗΣ

Έχοντας υπόψη:

1. Τις διατάξεις του από 17.7.1923 Ν. Δ/τος όπως μεταγενέστερα τροποποιήθηκαν και συμπληρώθηκαν και ειδικότερα το άρθρο 8.
2. Τις διατάξεις του Α.Ν. 314/68 (ΦΕΚ 47/Α') όπως μεταγενέστερα τροποποιήθηκαν και συμπληρώθηκαν με το υπ' αρ. 1018/71 Ν. Δ/γμα (ΦΕΚ. 220/Α') και με την παρ. 3 του άρθρου 34 του Ν. 1577/85 (ΦΕΚ 210/Α').
3. Τις διατάξεις του υπ' αρ. 183/86 Π. Δ/τος (ΦΕΚ 70/Α').
4. Την υπ' αρ. 6/87 γνωμοδότηση του Δημ. Συμβουλίου Κορυδαλλού.
5. Την υπ' αρ. 25/87 (θέμα 6ο) γνωμοδότηση του Συμβουλίου

Άρθρο 1.

Εγκρίνεται για ένα χρόνο η αναστολή χορήγησης οικοδομικών αδειών στο με τα στοιχεία ΑΒΓΔΑ τμήμα του Ο.Τ. 32 του ρυμοτομικού σχεδίου Κορυδαλλού όπως φαίνεται στο σχετικό πρωτότυπο σχεδιάγραμμα σε κλίμακα 1:500 που έχει θεωρηθεί από την Δ/ντρια της Δ/νσης Πολεοδομίας Δυτ. Αττικής και που το συνοπτικό του αντίτυπο δημοσιεύεται με αυτή την απόφαση.

Άρθρο 2.

Η ισχύς της απόφασης αυτή αρχίζει από την δημοσίευσή της στην Εφημερίδα της Κυβερνήσεως.

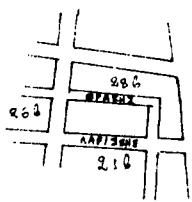
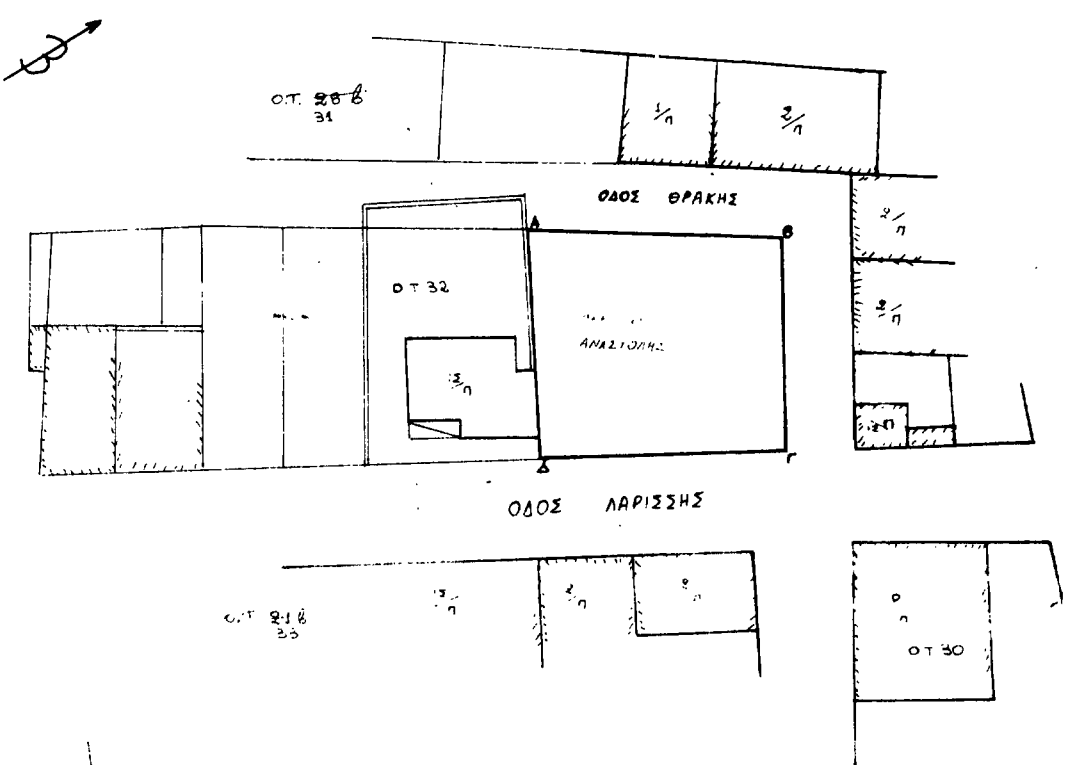
Αιγάλεω, 2 Ιουλίου 1987

Ο Νομάρχης
Γ. ΑΝΑΝΙΑΔΗΣ

12694/744
744/2-7-87
12694/744
αναστολή χορήγησης
οικοδ. αδειών σε τμήμα
του Ο.Τ. 32 του ρυθ. σχεδίου
ΚΟΡΥΔΑΛΛΟΥ.
Δ. Α. Η. Μ. Δ. Ο. Α.
2-7-1987
ΜΕΤΑΞΑ.
20-7-87
ΕΥΡΩΠ. Τ. Μ. Ε. Α. Ε. Α.

ΔΗΜΟΣ ΚΟΡΥΔΑΛΛΟΥ
ΤΟΠΟΓΡΑΦΙΚΟ ΔΙΑΓΡΑΜΜΑ

ΚΛΙΜΑΚΑ 1:500



ή δοσ. ασμ. η ως το δημοσίευση
συμμοτομικό ΚΛΙΜΑΚΑ 1:500

