



ΕΦΗΜΕΡΙΣ ΤΗΣ ΚΥΒΕΡΝΗΣΕΩΣ

ΤΗΣ ΕΛΛΗΝΙΚΗΣ ΔΗΜΟΚΡΑΤΙΑΣ

ΑΘΗΝΑ
24 ΑΥΓΟΥΣΤΟΥ 1987

ΤΕΥΧΟΣ ΤΕΤΑΡΤΟ

ΑΡΙΘΜΟΣ ΦΥΛΛΟΥ
795

ΠΕΡΙΕΧΟΜΕΝΑ

ΑΠΑΛΛΟΤΡΙΩΣΕΙΣ

ΑΠΟΦΑΣΕΙΣ

- Κήρυξη ως αναδασωτέας έκτασης 17,604 στρεμμάτων, στη θέση Πελιά περιοχή Δήμου Λεωνιδίου του Ν. Αρκαδίας. 1
- Κήρυξη αναδασωτέας έκτασης 90 στρεμμάτων, στη θέση Σαλαώρα Πολυδρόσου του Ν. Άρτας. 2
- Κήρυξη ως αναδασωτέας έκτασης 10 στρεμμάτων, στη θέση Κλεφτόβρυση της Κοινότητας Κουνινάς του Νομού Αχαΐας. . . . 3
- Κήρυξη ως αναδασωτέας έκτασης 13 (δεκατριών) στρεμμάτων στη θέση Μούρεση Κοινότητας Περιστερίου του Νομού Ηλείας. . . 4
- Κήρυξη αναδασωτέας έκτασης 47,0 στρεμμάτων στη θέση «Κούρσουβα» περιφέρειας Κοινότητας Καρβελά Νομού Λακωνίας. . 5

ΠΟΛΕΟΔΟΜΙΑ

ΑΠΟΦΑΣΕΙΣ

- Αναστολή χορήγησης οικοδομικών αδειών σε τμήμα του Ο.Τ. του εγχ. σχεδίου πόλεως Πατρών. 6
- Αναστολή χορήγησης οικοδομικών αδειών σε Ο.Τ. του εγκεκριμένου σχεδίου Αριδαίας Ν. Πέλλας και συμπλήρωση της 2881/5.12.86 απόφασής μας για αναστολή οικοδομικών εργασιών στο Ο.Τ. 182 Έδεσσας. 7

ΑΠΑΛΛΟΤΡΙΩΣΕΙΣ

ΑΠΟΦΑΣΕΙΣ

Αριθ. 1359
Κήρυξη ως αναδασωτέας έκτασης 17,604 στρεμμάτων, στη θέση Πελιά περιοχή Δήμου Λεωνιδίου του Ν. Αρκαδίας. (1)

Ο ΝΟΜΑΡΧΗΣ ΑΡΚΑΔΙΑΣ

Έχοντας υπόψη:

1. Τις περί διοικητικής αποκέντρωσης διατάξεις.
2. Τις διατάξεις του άρθρου 117 παραγρ. 3 του Συντάγματος της Χώρας.
3. Τις διατάξεις του Ν. 998/1979 «περί προστασίας των δασών και των δασικών εν γένει εκτάσεων της Χώρας» και συγκεκριμένα: α) του άρθρου 41 παραγρ. 1, β) του άρθρου 38 παρ. 1.
4. Τις δ/γές του Υπουργείου Γεωργίας: α) 160417/1180/1980, β) 182447/3049/1980.
5. Τη 961/4.8.1987 πρόταση του Δασαρχείου Κυνουρίας περί κήρυξης αναδασωτέας, της αναφερόμενης στο θέμα έκτασης.
6. Το γεγονός ότι η πιο πάνω έκταση καταστράφηκε από πυρκαγιά που έγινε στις 22 Ιουλίου 1987, αποφασίζουμε:

Κηρύσσουμε αναδασωτέα με σκοπό την αποκατάσταση της δασικής βλάστησης και τη διατήρηση του δασικού χαρακτήρα της έκτασης, τη δημόσια δασική έκταση των δεκαεπτά στρεμμάτων και εξακοσίων τεσσάρων τ.μ. που βρίσκεται στη θέση Πελιά του Δήμου Λεωνιδίου του Νομού Αρκαδίας και προσδιορίζεται από τα στοιχεία Α - Β - Γ - Δ - Ε - Ζ - Η - Θ - Ι - Κ - Λ - Μ - Α όπως φαίνονται στο συνημμένο διάγραμμα, το οποίο αποτελεί αναπόσπαστο μέρος της απόφασης αυτής και έχει όρια:

Ανατολικά: Δημόσια δασική έκταση.

Δυτικά: Δημόσια δασική έκταση.

Βόρεια: Δημόσια δασική έκταση.

Νότια: Επαρχιακός δρόμος Τυρού - Λεωνιδίου και δημόσια δασική έκταση.

Η απόφαση αυτή να δημοσιευθεί στην Εφημερίδα της Κυβερνήσεως.

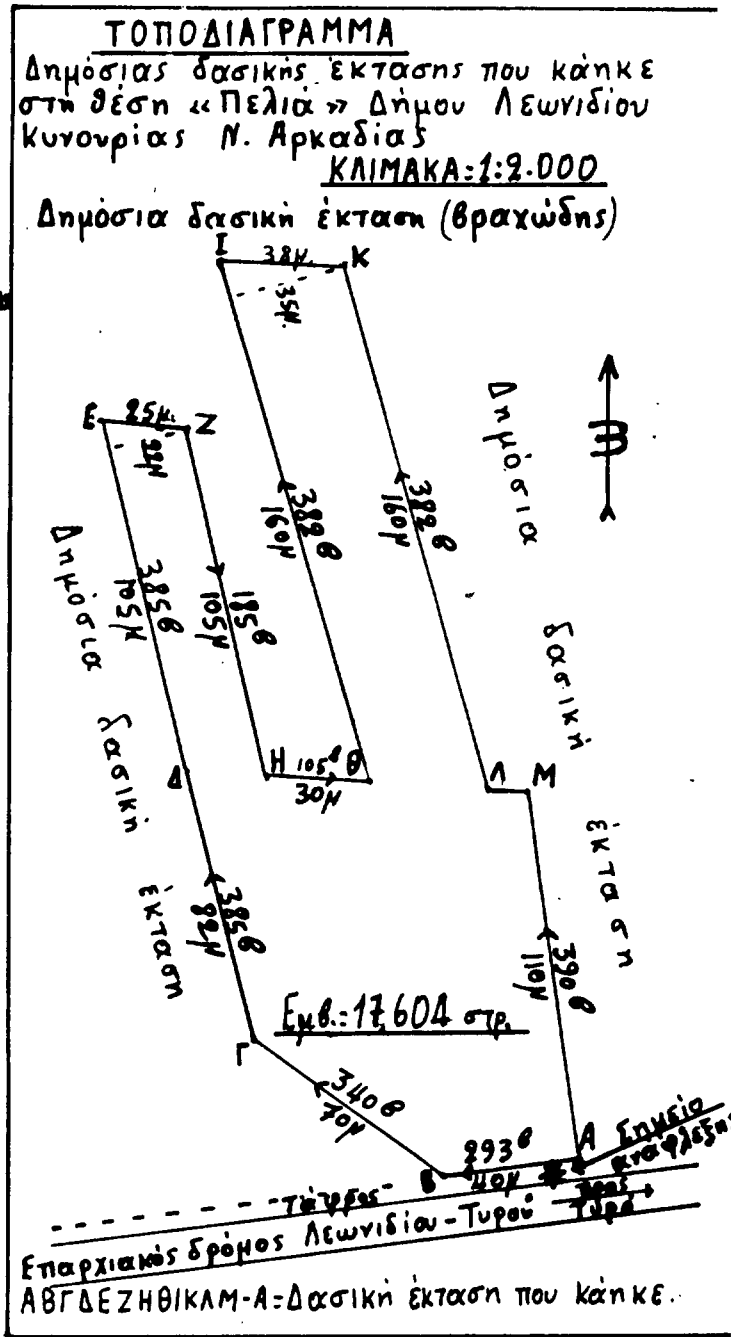
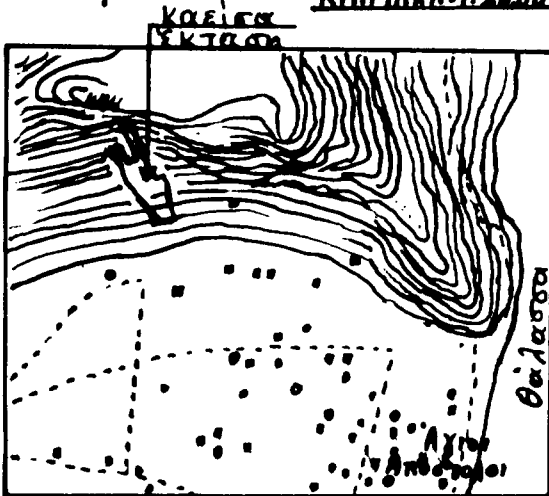
Τρίπολη, 18 Αυγούστου 1987

Ο Νομάρχης
ΓΡΗΓ. ΝΙΩΤΗΣ

ΕΛΛΗΝΙΚΗ ΔΗΜΟΚΡΑΤΙΑ
 ΝΟΜΑΡΧΙΑ ΑΡΚΑΔΙΑΣ
 ΔΙΕΥΘΥΝΣΗ ΔΑΣΩΝ
 ΔΑΣΑΡΧΕΙΟ ΚΥΝΟΥΡΙΑΣ

Αγίζει στην αριθ. 1359/1987
 απόφαση του κ. Νομάρχη Αρκα-
 διας.

ΑΠΟΣΠΑΣΜΑ ΧΑΡΤΗ
 περιοχής Δήμου Λεωνιδίου Κυνουρίας
 Ν. Αρκαδίας. ΚΛΙΜΑΚΑ: 1:20000



Λεωνίδιο 27-7-1987

Ο Συντάκτης
[Signature]
 Αγγ. Πισικίσης
 Τεχν. Δασοπονίας

Ο Δασάρχης
[Signature]
 Ηλίας Πιερράκος
 Δασολόγος

Ο Δ/ντης Δασών
[Signature]
 Παναγ. Ντρέσ
 Δασολόγος

Ο Νομάρχης
[Signature]
 Γρηγ. Νιώτης

Αριθ. 2199

(2)

Κήρυξη αναδασωτέας έκτασης 90 στρεμμάτων, στη θέση Σαλαώρα Πολυδρόσου του Ν. Άρτας.
Ο ΝΟΜΑΡΧΗΣ ΑΡΤΑΣ

Έχοντας υπόψη:

1. Τις διατάξεις για διοικητική αποκέντρωση.
2. Τις διατάξεις του άρθρου 117 παραγρ. 3 του Συντάγματος της Χώρας.
3. Τις διατάξεις του Ν. 998/1979 «περί προστασίας των δασών και των δασικών εν γένει εκτάσεων της Χώρας» και συγκεκριμένα: α) του άρθρου 41 παραγρ. 1, β) του άρθρου 38 παρ. 1, γ) του άρθρου 34 παρ. 4.
4. Τις δ/γές του Υπουργείου Γεωργίας: α) 160417/1180/1980, β) 182447/3049/1980 γ) 164836/5136/10.8.81.
5. Τη με αριθ. 2199 πρόταση του Δ/νσης Δασών Άρτας, αποφασίζουμε:

Κηρύσσουμε αναδασωτέα με σκοπό την προστασία για την αποκατάσταση με φυσική αναγέννηση της δασικής βλάστησης που κάηκε την 6η Αυγούστου 1987, έκταση εμβαδού ενενήντα (90) στρεμμάτων που βρίσκεται στη θέση Σαλαώρα Πολυδρόσου, προσδιορίζεται από τα στοιχεία Α Β Γ Δ Α και έχει όρια:

Ανατολικά: Με Λιμνοθάλασσα Λογαρού.

Δυτικά: Με επαρχιακό δρόμο Άρτας - Κορωνησίας.

Βόρεια: Με δάσος Σαλαώρας.

Νότια: Με Επαρχιακό δρόμο Άρτας - Κορωνησίας, όπως φαίνεται στο συνημμένο διάγραμμα που αποτελεί αναπόσπαστο μέρος της απόφασης αυτής.

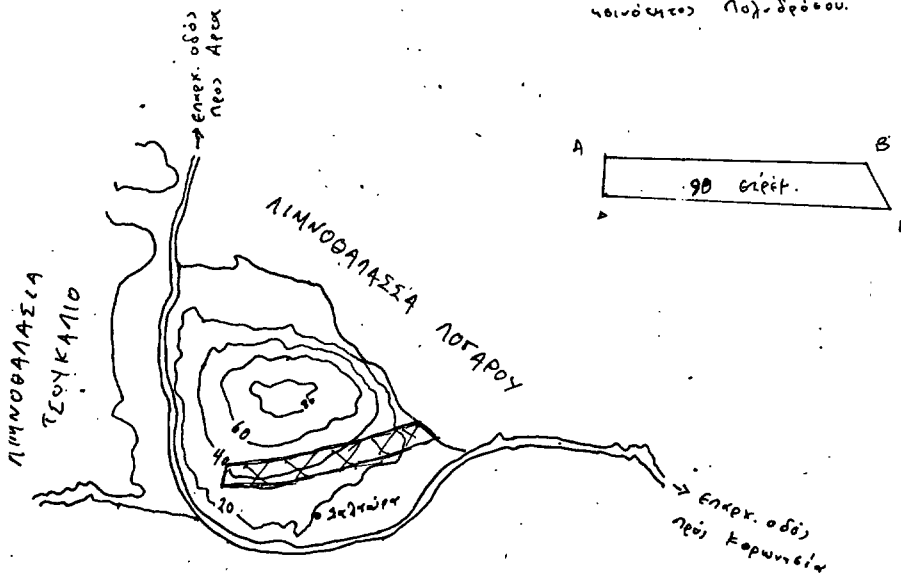
Η απόφαση αυτή να δημοσιευθεί στην Εφημερίδα της Κυβερνήσεως.

Άρτα, 10 Αυγούστου 1987
Ο Νομάρχης
ΒΑΣ. ΣΙΟΥΜΑΛΑΣ

ΕΛΛΗΝΙΚΗ ΔΗΜΟΚΡΑΤΙΑ
ΝΟΜΑΡΧΙΑ ΑΡΤΑΣ
ΔΙΝΕΙ ΔΑΣΕΩΝ

ΔΙΑΔΙΑΓΡΑΜΜΑ

Καύσης δασικής έκτασης ενενήντα (90) στρεμμάτων που κάηκε στις 6-7-1987, στη θέση Σαλαώρας κοινότητας Πολυδρόσου.



ΑΜΒΡΑΚΙΚΟΣ ΚΟΙΤΟΣ

ΑΠΟΠΛΑΣΜΑ ΚΑΡΤΗ Κλίμακας 1:20.000

έκταση που υπέρκειται αναδασωθείτε με την 2199/10/8/87 απόφαση του κ. Νομάρχη Άρτας.

ΘΕΩΡΗΘΗΚΕ

Άρτα 10 - 8 - 1987

ο Δ/ντής Δασών
Δ/νση Δασών
Δ/ρ Κ. Βαλτιδ

Άρτα 10 - 8 - 1987

ο αναδασωτής

ΗΛΙΑΣ ΜΠΟΥΤΣΙΣ
ΤΕΧΝ. ΔΑΣ/ΝΙΑΣ

Αριθ. 4077

(3)

Κήρυξη ως αναδασωτέας έκτασης 10 στρεμμάτων, στη θέση Κλεφτόβρυση της Κοινότητας Κουνινάς του Νομού Αχαΐας.

Ο ΔΑΣΑΡΧΗΣ ΑΙΓΙΟΥ

Έχοντας υπόψη:

1. Το άρθρο 117 παρ. 3 του Συντ/τος της Χώρας.
2. Τις περί διοικητικής αποκέντρωσης διατάξεις.
3. Τις διατάξεις του Ν. 998/1979 «περί προστασίας των δασών και των δασικών εν γένει εκτάσεων της Χώρας» και συγκεκριμένα: α) του άρθρου 41 παρ. 1, β) του άρθρου 38 παρ. 1.
4. Τις δ/γές του Υπουργείου Γεωργίας: α) 160417/1180/8.7.80, β) 182447/3049/24.9.80.
- Την με αριθ. 14058/30.6.78 απόφαση του Νομάρχη Αχαΐας, περί εξουσιοδότησεως των Προϊστ/νων των Υπηρεσιών να υπογράψουν με εντολή Νομάρχη.
5. Την αριθ. Ζα/160/26.1.84 απόφαση Νομάρχη σχετική με ανάθεση μέρους αρμοδιοτήτων στους Προϊστ/νους των Δασικών Υπηρεσιών.
6. Την από 24.7.87 πρόταση του Δασολόγου Γεωργίου Στεργίου

Υπηρεσίας μας περί κηρύξεως αναδασωτέας της αναφερόμενης στο θέμα εκτάσεως, αποφασίζουμε:

Κηρύσσουμε αναδασωτέα, με σκοπό την επανίδρυση, με φυσική αναγέννηση, της καταστραφείσης δασικής βλάστησης, συνεπεία πυρκαγιάς τη δημόσια δασική έκταση δέκα (10) στρεμμάτων που βρίσκεται στη θέση Κλεφτόβρυση της Κοινότητας Κουνινάς και προσδιορίζεται από τα στοιχεία, όπως φαίνονται στο συνημμένο διάγραμμα, το οποίο αποτελεί αναπόσπαστο μέρος της απόφασης αυτής και έχει όρια:

Ανατολικά: Με γεωργικές καλλιέργειες.

Δυτικά: Με γεωργικές καλλιέργειες και αγροτικό δρόμο.

Βόρεια: Με δημόσια δασική έκταση.

Νότια: Με γεωργικές καλλιέργειες.

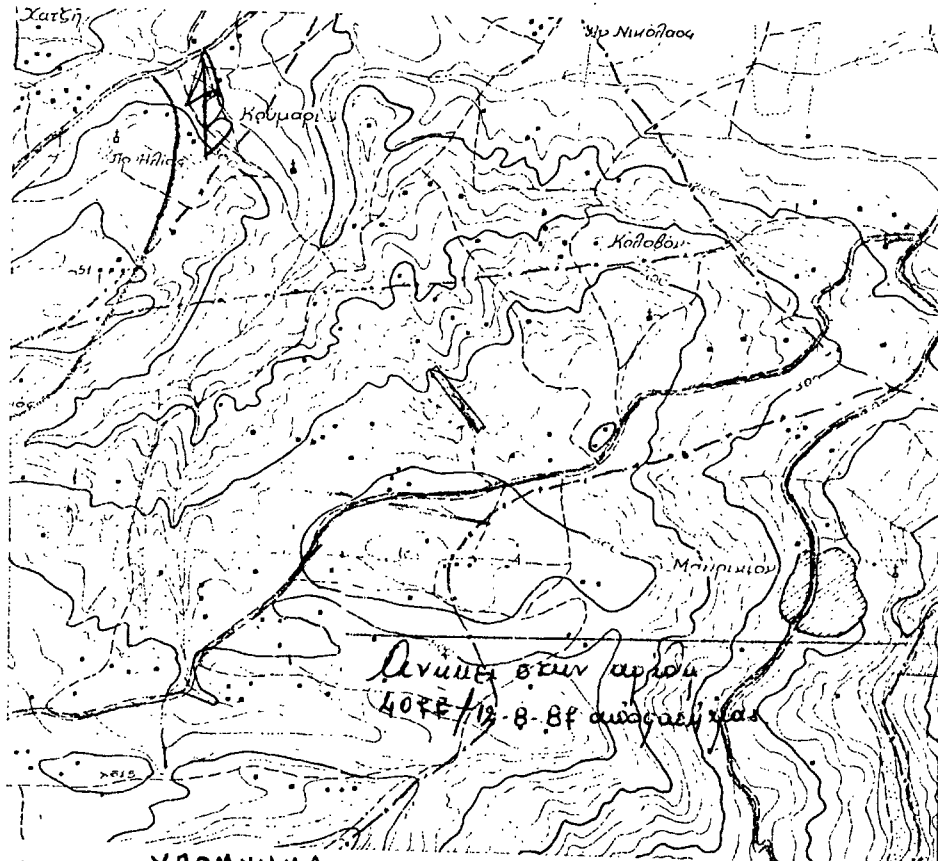
Η απόφαση αυτή να δημοσιευθεί στην Εφημερίδα της Κυβερνήσεως.

Αίγιο, 12 Αυγούστου 1987

Με εντολή Νομάρχη

Ο Δασάρχης Αιγίου

ΕΥΣΤΡΑΤΙΟΣ ΖΩΝΤΟΣ

ΔΑΣΑΡΧΕΙΟ ΑΙΓΙΟΥΚΛΙΜΑΚΑ 1:20.000ΥΠΟΜΝΗΜΑ

Κοινότητα: Κουνινάς
 Θέση: Κλεφτόβρυση
 Έκταση: Δυτική
 Κλίση: 30%
 Ύψος: 450
 Εμβαδόν: 13 στρέμτ.
 ———— Κατασκευασμένη
 ———— Επαρξιοί Δρόμοι
 - - - - - Αγροίμοι - - - - -

Αίγιο 24.7.87

Ο Γενικός
 Γεωργ. Στεργίου
 Δασολόγος

ΔΕΞΤΕΡΟΚΕ
 Α. ΖΩΝΤΟΣ
 Ο Δασάρχης
 Αιγίου
 Ευστ. Ζώντος
 Δασολόγος με Α.Κ.Α.

Αριθ. 1686

(4)

Κήρυξη ως αναδασωτέας έκτασης 13 (δεκατριών) στρεμμάτων στη θέση Μούρεση Κοινότητας Περιστερίου του Νομού Ηλείας.

Ο ΔΙΕΥΘΥΝΤΗΣ ΔΑΣΩΝ Ν. ΗΛΕΙΑΣ

Έχοντας υπόψη:

1. Τις διατάξεις για διοικητική αποκέντρωση και την 5651/85 απόφαση Νομ. Ηλείας «περί παραχής εξουσιοδοτήσεως στους πρ/νους των Υπηρεσιών υπογράφειν εντολή Νομ. αποφάσεις κ.λπ.».

2. Τις διατάξεις του άρθρου 117 παρ. 3 του Συντάγματος της χώρας.

3. Τις διατάξεις του Ν. 998/79 «περί προστασίας των Δασών κ.λπ.» και ειδικότερα: α) του άρθρου 41 παρ. 1, β) του άρθρου 38 παρ. 1.

4. Τις διατάξεις του Υπουργείου Γεωργίας, 160417/1180/6.7.80, 182447/3049/24.9.80, γ) 141823/24.2.83.

5. Τη 2872/7.8.87 πρόταση του Δασαρχείου για κήρυξη της δασοκτάσεως, που αναφέρεται στο θέμα, ως αναδασωτέας διότι η δασική βλάστηση, που την κάλυπτε, καταστράφηκε με πυρκαγιά και επιβάλλεται η εκ νέου δάσυσή της, αποφασίζουμε:

Κηρύσσουμε αναδασωτέα, με σκοπό την επαναδημιουργία, με φυ-

σική αναγέννηση, της δασικής βλάστησης, που καταστράφηκε με πυρκαγιά τη δημόσια δασική έκταση, εμβαδού 13 (δεκατριών) στρεμμάτων που βρίσκεται στη θέση Μούρεση της Κοινότητας Περιστερίου.

Προσδιορίζεται από τα στοιχεία Α Β Γ Δ Ε Ζ Η Α και Ι Κ Λ Μ Ι και έχει όρια:

Ανατολικά: Δάσος χαλεπίου πεύκης.

Δυτικά: Δάσος χαλεπίου πεύκης και πέραν αυτού αγρός Θαν. Παπαδόπουλου.

Βόρεια: Δάσος χαλεπίου πεύκης και πέραν αυτού αγρός Γεωρ. Κόλλια.

Νότια: Αγροτικός δρόμος και πέραν αυτού αγρός Ηλία Κακοταρίτη, όπως φαίνεται στο συνημμένο διάγραμμα που αποτελεί αναπόσπαστο μέρος της απόφασης αυτής.

Η απόφαση αυτή να δημοσιευθεί στην Εφημερίδα της Κυβερνήσεως, βάσει Ν. 998/79.

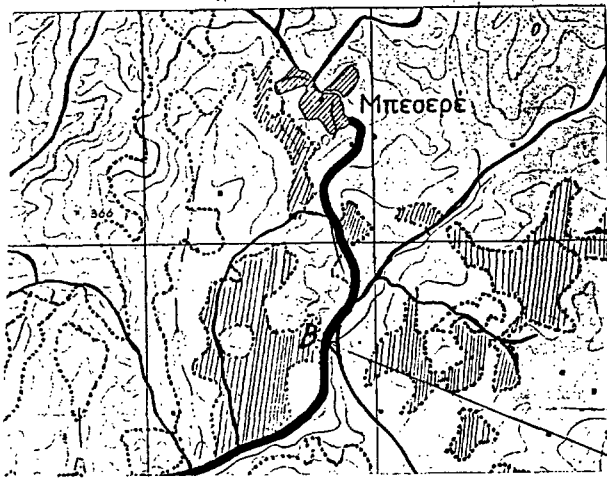
Πύργος, 17 Αυγούστου 1987

Με εντολή Νομάρχη

Ο Διευθυντής Δασών

ΠΑΣΧ. ΚΡΥΩΝΙΔΗΣ

ΑΠΟΣΠΗΑΣΜΑ ΚΑΡΤΟΥ
ΠΕΡΙΟΧΗΣ ΑΜΑΛΙΑΔΟΣ
Κλίμ. 1:20.000



ΤΟΠΟΔΙΑΓΡΑΜΜΑ

δημοσίου δάσους πεύκης που κηρύχτην 28.7.87
επών θέση Μούρεση Κοινότητας Περιστερίου Αμα-
λιάδος. κλίμακας 1:2000

▨▨▨▨: Δάσος που κηρύχτην στρεμ. 13. * σημεία εκρηγν.

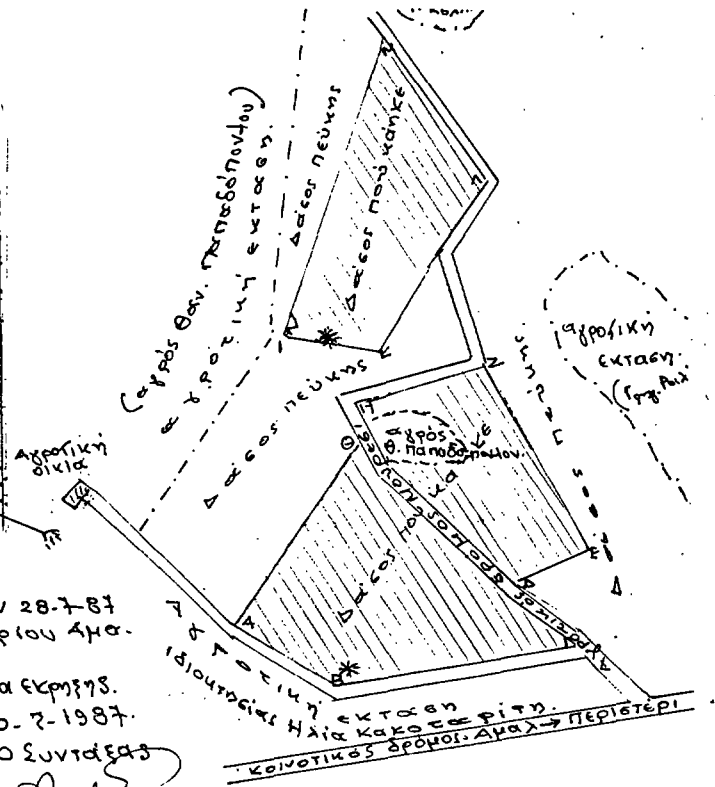
ΘΕΣΠΗΘΗΚΕ Αμαλιάδα 30. 7. 1987.

Πύργος/7-8-1987 Ο Δασάρχης Ο Συντάξας

Ε. Η.

Ο Δ/ντής Δασών

Πασχ. Κρυωνίδης τεχν. Τσακωνάς
δασολόγος με Α.β. τεχν. δασοπονίας



Αριθ. 1305

(5)

Κήρυξη αναδασωτέας έκτασης 47,0 στρεμμάτων στη θέση «Κούρσουβα» περιφέρειας Κοινότητας Καρβελά Νομού Λακωνίας.
Ο ΝΟΜΑΡΧΗΣ ΛΑΚΩΝΙΑΣ

Έχοντας υπόψη:

1. Τις διατάξεις του άρθρου 117 παρ. 3 του Συντάγματος.
2. Τις διατάξεις του Ν.3200/55 (άρθρο 37) και τις συναφείς περι διοικητικής αποκεντρώσεως διατάξεις.
3. Τις διατάξεις του Ν. 998/79 «περί προστασίας των δασών κ.λπ.» και ειδικότερα: α) του άρθρου 41 παρ. 1, β) του άρθρου 38 παρ. 1.
4. Τις διαταγές του Υπουργείου Γεωργίας: α) 160417/1180/8.7.80, β) 182447/3049/24.9.80.
5. Την πρόταση του Δασαρχείου Γυθείου με αριθμό 1384/21.7.1987, με την οποία προτείνεται να κηρυχθεί αναδασωτέα η παραπάνω έκταση λόγω πυρκαγιάς που έγινε στις 18.6.1987, αποφασίζουμε:

Κηρύσσουμε αναδασωτέα, με σκοπό την αποκατάσταση της δασικής βλάστησης των ειδών φυλλοβόλου δρυός, σκίνου, ασπάλαθος, Μυρτιά που καταστράφηκαν από την πυρκαγιά της 18ης Ιουνίου 1987 τη δημόσια δασική έκταση, εμβαδού 47 στρεμμάτων κατηγορίας παρ. 2 άρθρου 3 Ν. 998/79, που βρίσκεται στη θέση «Κούρσουβα» περιφέρειας Κοινότητας Καρβελά.

Προσδιορίζεται από τα στοιχεία τμήμα Α: Α, 1, 2, 3, 4, 5, 6, 7, 8, 9, 10, 11 Α, τμήμα Β: Β, 1, 2, 3, 4, 5, 6, 7, 8, 9, 10, 11, 12, 13, Β, τμήμα Γ: Γ, 1, 2, 3, 4, 5, 6, 7, 8, 9, 10, 11, 12, Β και έχει όρια:

Ανατολικά: Τμήμα Α: Ελαιώνες, τμήμα Β: Ελαιώνες, τμήμα Γ: δημόσια δασική έκταση.

Δυτικά: Τμήμα Α: Δασωθέντες αγροί, τμήμα Β: Ελαιώνες, τμήμα Γ: Ελαιώνες.

Βόρεια: Τμήμα Α: Ελαιώνες, τμήμα Β: Δασωθέντες αγροί, τμήμα Γ: Ελαιώνες.

Νότια: Τμήμα Α: Δασωθέντες αγροί, τμήμα Β: δημόσια δασική έκταση τμήμα Γ: δημόσια δασική έκταση, όπως φαίνεται στο συνημμένο διάγραμμα που αποτελεί αναπόσπαστο μέρος της απόφασης αυτής.

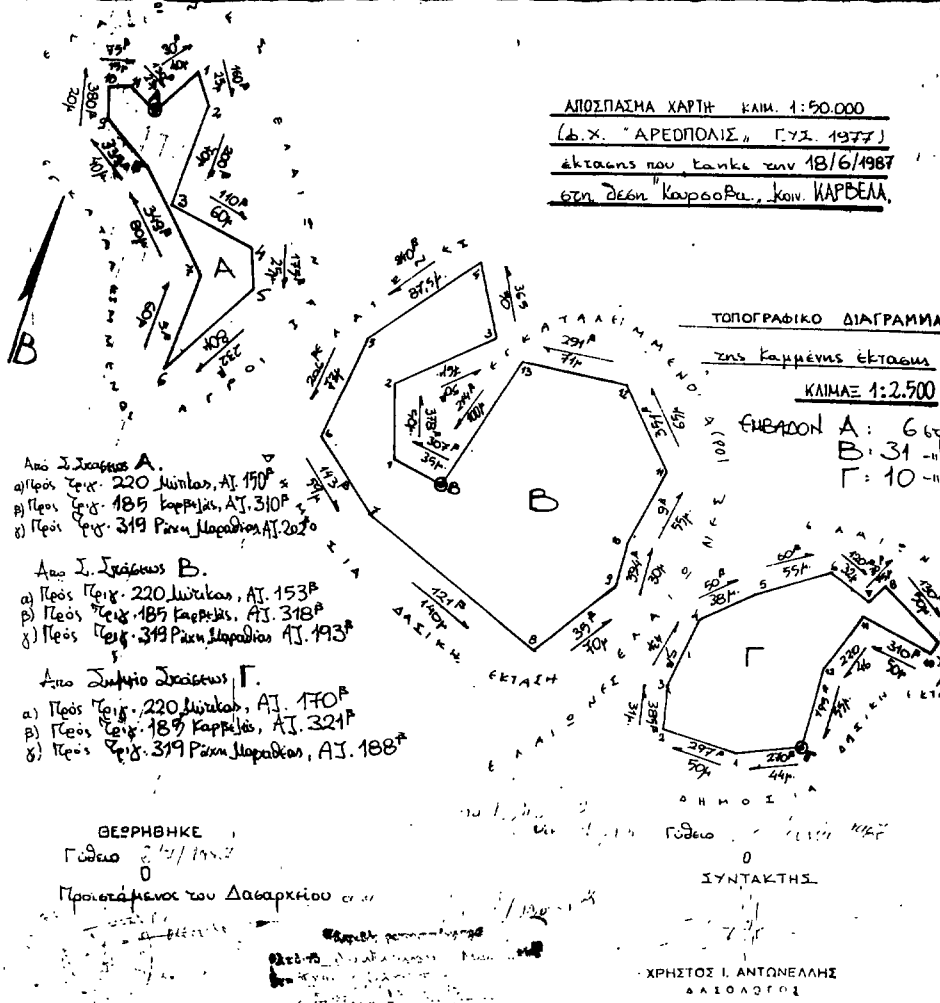
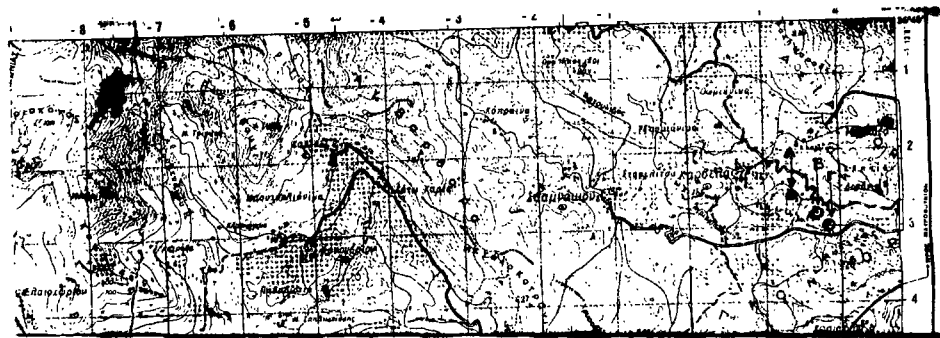
Ορίζουμε:

- α) Η αναδάσωση της έκτασης να γίνει με φυσική αναγέννηση.
- β) Η απόφαση αυτή να ισχύει προτού δημοσιευθεί στην Εφημερίδα της Κυβερνήσεως και από την κοινοποίησή της στους ενδιαφερομένους.

Η απόφαση αυτή να δημοσιευθεί στην Εφημερίδα της Κυβερνήσεως.

Σπάρτη, 29 Ιουλίου 1987

Ο Νομαρχών Τμ/χης
ΗΛΙΑΣ ΜΑΝΔΑΛΑΣ



**ΠΟΛΕΟΔΟΜΙΑ
ΑΠΟΦΑΣΕΙΣ**

Αριθ. Χ 8921

Αναστολή χορήγησης οικοδομικών αδειών σε τμήμα του Ο.Τ. του εγχ. σχεδίου πόλεως Πατρών.
Ο ΝΟΜΑΡΧΗΣ ΑΧΑΪΑΣ

(6)

Έχοντας υπόψη:

1. Τις διατάξεις του από 17.7.1923 Ν. Δ/τος περί σχεδίων πόλεων «όπως μεταγενέστερα τροποποιήθηκαν και ειδικότερα την παρ. 2 του άρθρου 8 όπως η παρ. αυτή προστέθηκε με το άρθρο 1 του Ν 551/1977 (ΦΕΚ 68Δ).
2. Τις διατάξεις της παρ. 2 του άρθρου 33 Ν. 1337/83 33Δ' όπως αυτή αντικαταστάθηκε με την παρ. 15 του άρθρου 8 του Ν 1512/85.
3. Τις διατάξεις του υπ' αριθ. 443/17.11.1983 Π. Δ/τος ΦΕΚ 165 Δ' και ειδικότερα την παρ. 1α και 2β του άρθρου αυτού.

4. Τις διατάξεις του Ν 1032/80 περί συστάσεως Υπουργείου ΧΟΠ.
5. Το υπ' αριθ. 32203/13.7.1987 έγγραφο του Δήμου Πατρών.
6. Τη μελέτη ποιοτικής αναβάθμισης του σχεδίου πόλεως Πατρών.
7. Τις διατάξεις του άρθρου 31 παρ. 4 του β ΓΟΚ/1985.
8. Το άρθρο 37 του Ν 3200/1955, αποφασίζουμε:

Αναστέλλουμε για (3) τρεις μήνες την χορήγηση οικοδομικών αδειών σε τμήμα του οικ. τετραγώνου 593 και ειδικότερα τα τμήματα που περιχλείονται με πράσινη γραμμή όπως αυτά φαίνονται στο συνημμένο τοπογραφικό διάγραμμα.

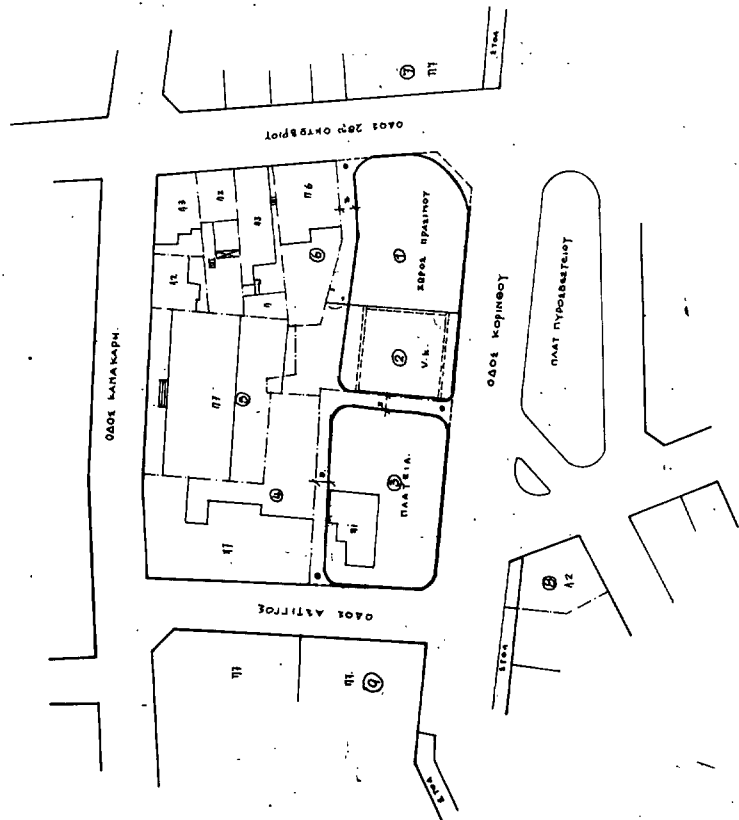
Η παρούσα ισχύει από την ημερομηνία κοινοποίησώς της.
Η απόφαση αυτή να δημοσιευθεί στην Εφημερίδα της Κυβερνήσεως.

Πάτρα, 4 Αυγούστου 1987
Ο Νομάρχης
ΔΗΜ. ΠΑΝΤΑΖΗΣ

ΔΗΜΟΣ ΠΑΤΡΩΝ
Δ/ΣΗΣ ΤΕΧΝ. ΥΠΗΡΕΣΙΩΝ
ΤΡΟΠΟΠΟΙΗΣΗ ΠΡΩΤ. ΣΧΕΔΙΟΥ
ΜΕΤΑΞΥ ΤΩΝ ΟΔΩΝ : ΚΟΡΙΝΘΟΥ - 28^{ης} ΟΚΤΩΒΡΙΟΥ - ΚΑΝΑΚΑΡΗ - ΑΖΥΓΙΟΥ
ΚΛΙΜΑΚΑ 1:500

Α/Α	ΟΝΟΜ / ΜΟΝ ΙΔΙΟΤΗΤΟΥ	Δ. ΠΕΡΙΓΡ.
1	ΕΠΙΘΗ ΚΡΕΜΝΙΔΑ ΚΑΙ ΜΕΤΑ ΥΠΟΚΡΟΥΣΕΙΣ	ΑΛΕΞΑΝΔΡ. 2. ΠΑΤΡΑ.
2	ΚΑΜΠΟΥΚΙ ΑΝΑΓ ΤΣΙΜΗ ΚΑΙ ΤΣΙΜΕΡΙΣ	ΑΛΕΞΑΝΔΡ. 2. ΠΑΤΡΑ.
3	4 ΙΕΡΗΤΙΟΥ - Η ΤΣΙΜΗ - Η ΒΑΝΑΦΕΡΑ	ΛΑΟΥΡΑ 25-27. ΠΑΤΡΑ.
4	ΜΟΒΙΛ ΚΕΛΑΨ Α.Ε. (ΠΡΑΚΤΗΡΙΟ ΒΕΛΟΥΣΣΗΣ)	ΚΟΡΙΝΘΟΥ 429-431/1983 ΠΑΤΡΑ ΠΟΛΥΚΑΤΟΙΚΙΑ.
5	ΠΟΛΥΚΑΤΟΙΚΙΑ ΒΑΡΜΑΤΟΥ ΔΗΜΤΡΙΟΥ	
6	ΠΟΛΥΚΑΤΟΙΚΙΑ ΜΗΡΩΝ ΗΜ ΑΓΙΣΤΙΟΥ	
7	ΠΟΛΥΚΑΤΟΙΚΙΑ ΚΟΝΙΣΤΟΥ	
8	ΦΡΗΝΑΙΩΝ Π. ΚΑΙ ΗΠΙΛΟΤΩΝΗΣ Γ.	ΚΟΡΙΝΘΟΥ-ΑΖΥΓΙΟΥ ΠΑΤΡΑ.
9	ΠΟΛΥΚΑΤΟΙΚΙΑ	ΚΟΡΙΝΘΟΥ-ΑΖΥΓΙΟΥ ΠΑΤΡΑ.

ΠΑΤΡΑ ΙΟΥΛΙΟΣ 1987
Ο ΝΟΜΑΡΧΗΣ
Δ. ΠΑΝΤΑΖΗΣ
Κ. ΚΟΥΦΟΠΟΛΟΣ



Πάτρα 5/8/87
Ο Νομάρχης
Δ. ΠΑΝΤΑΖΗΣ
Κ. ΚΟΥΦΟΠΟΛΟΣ

Αριθ. 2025

(7)

Αναστολή χορήγησης οικοδομικών αδειών σε Ο.Τ. του εγκεκριμένου σχεδίου Αριδαίας Ν. Πέλλας και συμπλήρωση της 2881/5.12.86 απόφασής μας για αναστολή οικοδομικών εργασιών στο Ο.Τ. 182 Έδεσσας.

Ο ΝΟΜΑΡΧΗΣ ΠΕΛΛΑΣ

Έχοντας υπόψη:

1. Τις διατάξεις του από 17.7.1923 Ν. Δ/τος «περί σχεδίων πόλεων κ.λπ.» όπως τροποποιήθηκαν και συμπληρώθηκαν και ειδικότερα την παρ. 2 του άρθρου 8, όπως η παράγραφος αυτή συμπληρώθηκε με το άρθρο 1 του Ν. 551/77 (ΦΕΚ 68Α/77).

2. Τις διατάξεις του Ν. 1558/85 «Κυβέρνηση και Κυβερνητικά όργανα».

3. Τις διατάξεις του Ν. 1337/83 (ΦΕΚ 33/Α) όπως τροποποιήθηκαν και συμπληρώθηκαν και ειδικότερα το άρθρο 33 αυτού.

4. Τις διατάξεις του Π. Δ/τος 183/86 «έγκριση τροποποιήσεων και καθορισμός όρων και περιορισμών δόμησης από τους Νομάρχες» (ΦΕΚ 70/Α/86).

5. Το Γενικό Πολεοδομικό Σχέδιο (Γ.Π.Σ.) Αριδαίας, που εγκρίθηκε με την 53673/2198/22.7.86 απόφαση του Υπουργού ΠΕ.ΧΩ.ΔΕ. (ΦΕΚ 971/Δ/86).

6. Το γεγονός ότι έχει συνταχθεί η Β' φάση της Πολεοδομικής Μελέτης επέκτασης - αναθεώρησης του ρυμοτομικού σχεδίου Αριδαίας με την οποία εξειδικεύονται οι προτάσεις του Γ.Π.Σ. για τις νέες χρήσεις γης και την διάνοιξη νέων ή διαπλάτυνση υφισταμένων οδικών αρτηριών.

7. Την πράξη γνωμοδοτήσεως του συμβουλίου Χωροταξίας Οικισμού και Περιβάλλοντος του νομού με αριθμό 113/11.8.87 με την οποία γνωμοδοτεί α) υπέρ της αναστολής επί τρεις μήνες της χορήγησης οικοδομικών αδειών σε συγκεκριμένα οικοδομικά τετράγωνα του

ρυμοτομικού σχεδίου Αριδαίας για να διατηρηθούν αδόμητοι οι ακάλυπτοι χώροι που υπάρχουν σ' αυτά ώστε να καταστεί δυνατή η υλοποίηση των προβλέψεων της μελέτης αναθεώρησης μετά την έγκρισή της και β) υπέρ εξαιρέσεων από την προτεινόμενη αναστολή.

8. Την απόφασή μας με αριθ. 2881/5.12.86 (ΦΕΚ 1221/86) για αναστολή οικοδομικών εργασιών στο Ο.Τ. 182 του ρυμοτομικού σχεδίου Έδεσσας επί ένα χρόνο.

9. Την πράξη γνωμοδοτήσεως του συμβουλίου Χ.Ο.Π. με αριθ. 111/11.8.87 με την οποία γνωμοδοτεί να προβλεφθεί εξαίρεση από την παραπάνω (8) αναστολή για οικοπέδα που η ανοικοδόμησή τους κατά την γνώμη της επιτροπής επίβλεψης της ΕΠΑ δεν επηρεάζει την πρόταση της αναθεώρησης του ρυμοτομικού σχεδίου, αποφασίζουμε:

1. Αναστέλλουμε επί τρεις (3) μήνες τη χορήγηση οικοδομικών αδειών στα οικοδομικά τετράγωνα του ρυμοτομικού σχεδίου Αριδαίας με αριθ. 27, 29, 36, 45, 51, 54, 59, 65, 85, 100, 104, 108, 111α, 112, 114, 119, 122, 123, 124, 125 και στο ανοικτό οικοδ. τετρ. έναντι 71, 72, 114 για τους λόγους που αναφέρεται στην πράξη γνωμοδοτήσεως του συμβουλίου Χ.Ο.Π. του Νομού.

2. Επιτρέπουμε κατ' εξαίρεση να χορηγούνται οικοδομικές άδειες σε οικοπέδα των παραπάνω οικοδομικών τετραγώνων του εγκεκριμένου ρυμοτομικού σχεδίου Αριδαίας καθώς και του οικοδομικού τετραγώνου 182 του ρυμοτομικού σχεδίου Έδεσσας εφόσον κατά τη γνώμη της επιτροπής επίβλεψης των μελετών ΕΠΑ η ανοικοδόμησή τους δεν επηρεάζει τις προτάσεις αναθεώρησης των αντίστοιχων ρυμοτομικών σχεδίων.

Η απόφαση αυτή να δημοσιευθεί στην Εφημερίδα της Κυβερνήσεως (άρθρο 1 του Ν.Α. 1018/71).

Η ισχύς της αρχίζει από τη δημοσίευσή της.

Έδεσσα, 14 Αυγούστου 1987

Ο Νομάρχης
ΝΙΚ. ΜΑΚΡΑΚΗΣ