



ΕΦΗΜΕΡΙΣ ΤΗΣ ΚΥΒΕΡΝΗΣΕΩΣ

ΤΗΣ ΕΛΛΗΝΙΚΗΣ ΔΗΜΟΚΡΑΤΙΑΣ

ΑΘΗΝΑ
14 ΜΑΡΤΙΟΥ 1988

ΤΕΥΧΟΣ ΤΕΤΑΡΤΟ

ΑΡΙΘΜΟΣ ΦΥΛΛΟΥ
227

ΠΕΡΙΕΧΟΜΕΝΑ

ΠΟΛΕΟΔΟΜΙΑ

ΑΠΟΦΑΣΕΙΣ

- Τροποποίηση του ρυμ. σχεδίου Πατρών στη συμβολή των οδών
Ασημ. Φωτήλα και Βασ. Ρούφου. 1
Τροποποίηση του ρυμοτομικού σχεδίου Πάτρας στην οδό Γραβιάς. 2
Τροποποίηση του ρυμοτομικού σχεδίου στο Άλσος του Αιγάλεω. 3
Τροποποίηση του ρυμοτομικού σχεδίου στην εντός σχεδίου περιοχή
της Κομοτηνής με τον καθορισμό χώρου σχολείου και καθορισμό
όρων και περιορισμών δήμευσης αυτού. 4

ΠΟΛΕΟΔΟΜΙΑ

ΑΠΟΦΑΣΕΙΣ

Αριθ. Χ.695 (1)
Τροποποίηση του ρυμ. σχεδίου Πατρών στη συμβολή των οδών Ασημ.
Φωτήλα και Βασ. Ρούφου.

Ο ΝΟΜΑΡΧΗΣ ΑΧΑΪΑΣ

Έχοντας υπόψη:

1. Τις διατάξεις του Ν.Δ/τος της 17ης Ιουλίου 1923 όπως μεταγενέστερα τροποποιήθηκαν και συμπληρώθηκαν και ειδικότερα τα άρθρα 3 και 7.

2. Τις διατάξεις του Α.Ν. 314/1968 (ΦΕΚ 47/Α) όπως τροποποιήθηκαν και συμπληρώθηκαν με το υπ' αριθ. 1018/71 Ν.Δ/γμα (ΦΕΚ

220/Α) και με την παρ. 3 του άρθρου 34 του Ν.1577/85 (ΦΕΚ 210/Α).

3. Τις διατάξεις του υπ' αριθ. 183/1986 Π.Δ/τος (ΦΕΚ 70/Α) και ειδικότερα το άρθρο 1 (παρ. 1).

4. Την υπ' αριθ. 427/17.7.86 γνωμοδότηση του Δημοτικού Συμβουλίου του Δήμου Πάτρας.

5. Το με αριθ. 1/87 θέμα 11ο πρακτικό όπου η γνωμοδότηση του Συμβουλίου Χωροταξίας, Οικισμού και Περιβάλλοντος Ν. Αχαΐας.

6. Τη Χ.8448/84 απόφαση του Νομάρχη που αναθέτει σε μας μερικές από τις αρμοδιότητές του, αποφασίζουμε:

Άρθρο 1.

Εγκρίνεται η τροποποίηση του ρυμοτομικού σχεδίου στη συμβολή των οδών Ασημ. φωτήλα και Βασ. Ρούφου όπως αυτή φαίνεται στο τοπογραφικό διάγραμμα που συνοδεύει την απόφαση και που συνετάγη από τον πολ. μηχανικό Νικόλαο Σταυριανίδη.

Άρθρο 2.

Η ισχύς της παρούσας απόφασης αρχίζει από τη δημοσίευσή της στην Εφημερίδα της Κυβερνήσεως.

Η απόφαση αυτή να δημοσιευθεί στην Εφημερίδα της Κυβερνήσεως.

Πάτρα, 29 Ιανουαρίου 1988.

Με εντολή Νομάρχη

Ο Προϊστάμενος

ΧΡΗΣΤΟΣ ΠΑΠΑΝΙΚΟΛΟΠΟΥΛΟΣ

ΠΙΝΑΚΑΣ ΙΔΙΟΚΤΗΣΙΩΝ		
1	Βασίλειος Σ. Βλαντής	Β. Ρουφού, 140 Πάτρα
2	Σταθός Βυθουλιάς	Β. Ρουφού 138 "
3	Μαρία Ξάνθη	Β. Ρουφού 136 "
4	Ελένη Αν. Γεωργίου	Πατρέως 93 "
5	Διονυσία Μνήμη	Φωκίχα 63Α "
6	Γρηγόριος Χριστόπουλος	Β. Ρουφού 126 "
7	Κωνσταντίνος Θεοδωρογιώργης Ποσειδάωνιας	"
	Ανδρέας Αντωνίου	Φωκίχα 75 "
8	Αλέξανδρος Στραταγιάννης	Β. Ρουφού 133 "
9	Διογένης Παυλάκης με ημερομηνία 21/1/87	"
	Κων. Μιχαήλ Φαράκην	Πατρέως 48 "
10	12027 Ανδρέας Σχοταίο Πατρέως	"
11	Όλγηση Ζωσ. Καρούσια	Β. Ρουφού 142 "
12	Οικογένεια Ανκουργίου με νόμιμη ημερομηνία 20/1/87	"
	των Δημήτριο Γ. Ανκουργίου Π. Π. Γερμανού 163	"

ΟΡΟΙ ΔΟΜΗΣΗΣ
Συντάσσεται: 3,6% , Κάλυψη 70%

**ΚΤΗΜΑΤΟΛΟΓΙΚΟ ΚΑΙ ΡΥΜΟΤΟΜΙΚΟ ΔΙΑΓΡΑΜΜΑ
ΡΥΜΟΤΟΜΟΥΜΕΝΗΣ ΙΔΙΟΚΤΗΣΙΑΣ
ΟΙΚΟΓΕΝΕΙΑΣ ΛΥΚΟΥΡΓΙΩΤΗ ΕΠΙ ΤΩΝ
ΟΔΩΝ Β.ΡΟΥΦΟΥ-ΑΣΦΟΤΗΛΑ-Β.ΡΟΥΦΟΥ**

ΠΑΤΡΑ
ΑΠΡΙΛΙΟΣ 1986
10 ΜΗΧΑΝΙΚΟΣ

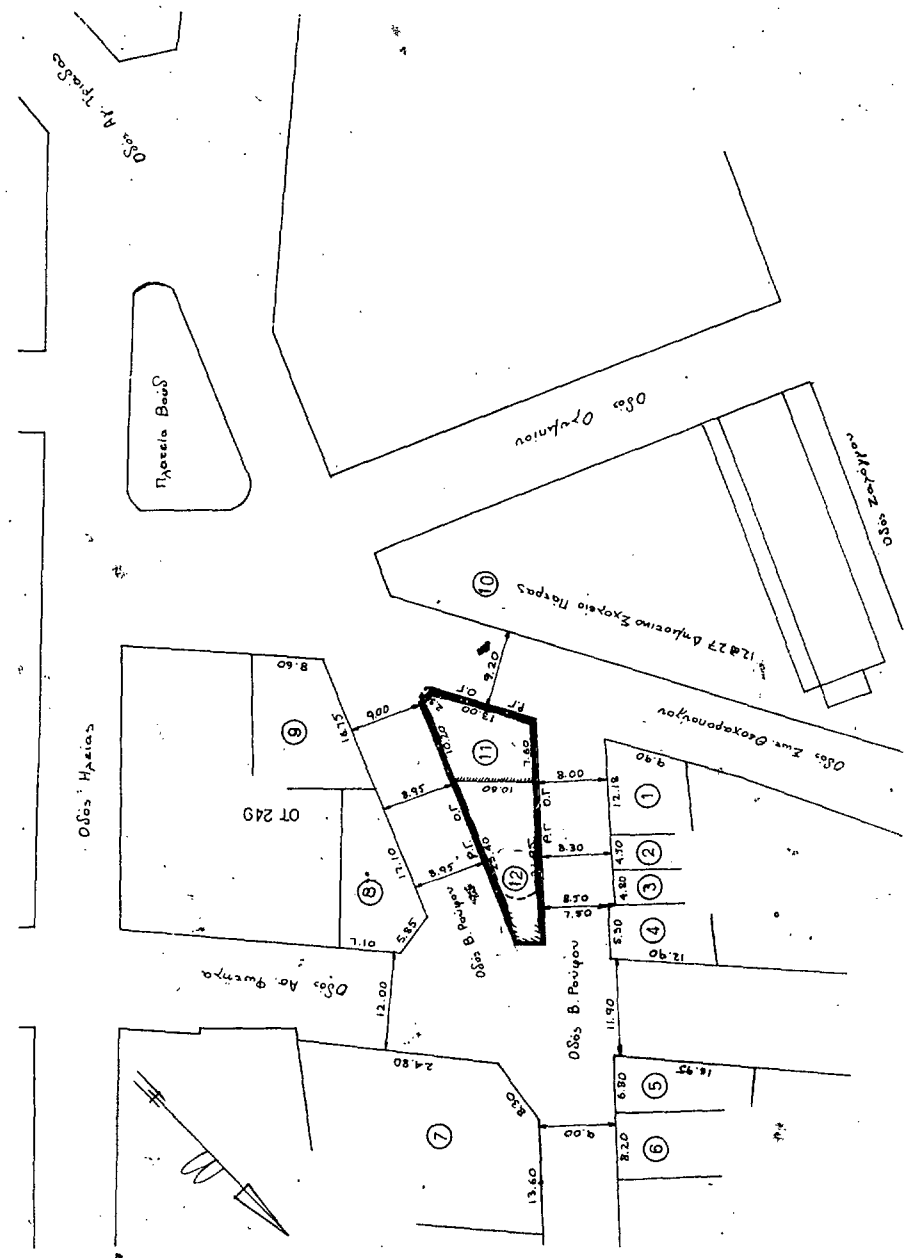
ΒΕΒ.Ρ.Μ.Θ.Η.Κ.Ε

ΝΙΚΟΣ Α. Α. ΣΤΑΥΡΙΑΝΗΣ
ΔΡΑΧΜΕΣ ΠΟΛΙΤΙΚΗΣ ΜΕΤΡΗΣΕΩΣ
ΕΠΙΧΕΙΡΗΣΙΑΚΟΥ ΠΛΑΝΟΥ
ΑΔΑΦ. 156 ΑΝΩΤΑΤΗ ΑΡΧΗ ΤΩΝ
ΕΠΙΧΕΙΡΗΣΙΑΚΩΝ ΕΡΓΩΝ
ΕΛΛΗΝΙΚΗΣ ΔΗΜΟΚΡΑΤΙΑΣ

Της Οδού 271136



ΑΝΔΡΕΑΣ Γ. ΚΑΡΑΒΕΡΔΑΚΗΣ



ΚΛΙΜΑΚΑ 1:500

Αριθ. Χ.691

Τροποποίηση του ρυμοτομικού σχεδίου Πάτρας στην οδό Γραβιάς.
Ο ΝΟΜΑΡΧΗΣ ΑΧΑΪΑΣ

Έχοντας υπόψη:

1. Τις διατάξεις του Ν.Δ/τος της 17ης Ιουλίου 1923 όπως μεταγενέστερα τροποποιήθηκαν και συμπληρώθηκαν και ειδικότερα τα άρθρα 3 και 7.
2. Τις διατάξεις του Α.Ν. 314/1968 (ΦΕΚ 47/Α) όπως τροποποιήθηκαν και συμπληρώθηκαν με το υπ' αριθ. 1018/71 Ν.Δ/γμα (ΦΕΚ 220/Α) και με την παρ. 3 του άρθρου 34 του Ν.1577/85 (ΦΕΚ 210/Α).
3. Τις διατάξεις του υπ' αριθ. 183/1986 Π.Δ/τος (ΦΕΚ 70/Α) και ειδικότερα το άρθρο 1 (παρ. 1).
4. Την υπ' αριθ. 161/19.3.86 γνωμοδότηση του Δημοτικού Συμβουλίου του Δήμου Πάτρας.
5. Το με αριθ. 1/15.1.88 θέμα 1ο πρακτικό όπου η γνωμοδότηση

(2)

του Συμβουλίου Χωροταξίας, Οικισμού και Περιβάλλοντος Ν. Αχαιίας.
6. Τη Χ.8448/84 απόφαση του Νομάρχη που αναθέτει σε μας μερικές από τις αρμοδιότητές του, αποφασίζουμε:

Άρθρο 1.

Εγκρίνεται η τροποποίηση του ρυμοτομικού σχεδίου στην οδό Γραβιάς όπως αυτή φαίνεται στο τοπογραφικό διάγραμμα που συνοδεύει την απόφαση και που συνετάγη από το Δήμο Πατρέων.

Άρθρο 2.

Η ισχύς της παρούσας απόφασης αρχίζει από τη δημοσίευσή της στην Εφημερίδα της Κυβερνήσεως.

Η απόφαση αυτή να δημοσιευθεί στην Εφημερίδα της Κυβερνήσεως.

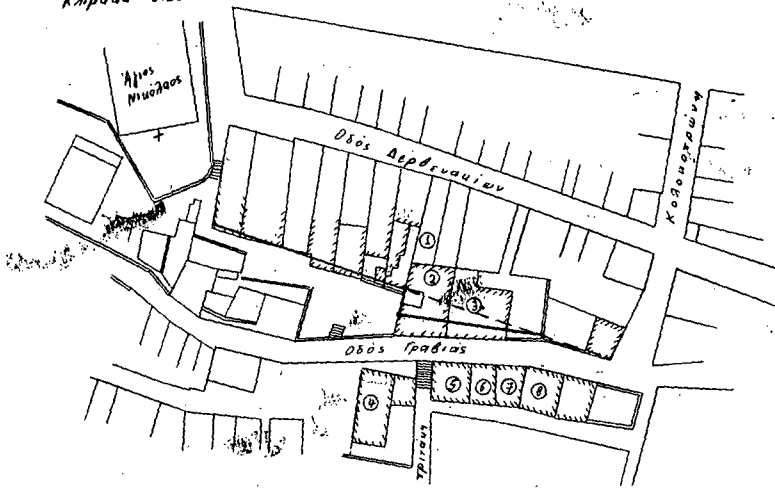
Πάτρα, 29 Ιανουαρίου 1988

Με εντολή Νομάρχη

Ο Προϊστάμενος

ΧΡΗΣΤΟΣ ΠΑΠΑΝΙΚΟΛΟΠΟΥΛΟΣ

Τοπογραφικό διάγραμμα προτεινόμενης τροποποίησης στην οδό Γραβιάς.
Κλίμακα 1:500




Α/Α	Όνοματεπώνυμο	Όνομα πατρών	Διεύθυνση
1	Δημητρίου Κανιλλοπούλου	Βαίθιος	Γραβιάς 12 - Πάτρα
2	Παναγιώτα Παναγοπούλου		Γραβιάς 10 - Πάτρα
3	Χρήστος Κωστής Παναγοπούλου		Γραβιάς 8 - Πάτρα
4	Γεώργιος Πολυμάδας	Αγίας	Γραβιάς και Τριτάκη
5	Αθανάσιος Μπακοπούλου		Γραβιάς και Παράδεισος αρ. 1 - Πάτρα
6	Ιωάννης Τσάβος		>> >> >> 2 - >>
7	Βασιλική Τσιτσή		>> >> >> 4 - >>
8	Ανδρέα Ασημακοπούλου		>> >> >> 6 - >>
	Μιχάλας Καπίλης		

Πάτρα, Μάρτιος 1987

Ο Συντάκτης
ΒΕΔΑ ΔΕΛΕΓΚΟΣ

Ο Διευθύνων
ΧΡ ΚΟΝΣΤΑΝΤΙΝΟΥ

Οσον αφορά τις μετρήσεις
16/87 Αρ. 100/87
Συντάκτης
Γ. Γ. Ζηφφίρης



Αριθ. 2310/328

(3)

Τροποποίηση του ρυμοτομικού σχεδίου στο Άλσος του Αιγάλεω.

Ο ΝΟΜΑΡΧΗΣ ΔΥΤΙΚΗΣ ΑΤΤΙΚΗΣ

Έχοντας υπόψη:

1. Τις διατάξεις του Ν.Δ/τος της 17ης Ιουλίου 1923 όπως μεταγενέστερα τροποποιήθηκαν και συμπληρώθηκαν και ειδικότερα τα άρθρα 3,9,25 και 70.

2. Τις διατάξεις του Ν. 1577/85 (ΦΕΚ 210/Α).

3. Τις διατάξεις του Ν. 947/79 (ΦΕΚ 169/Α) και ειδικότερα το άρθρο 62 (παρ. 1).

4. Τις διατάξεις του Α.Ν. 314/68 (ΦΕΚ 47/Α) όπως τροποποιήθηκαν και συμπληρώθηκαν με το υπ' αριθμ. 1018/71 Ν. Δ/γμα (ΦΕΚ 220/Α) και με την παρ. 3 του άρθρου 34 του Ν. 1577/85 (ΦΕΚ 210/Α).

5. Τις διατάξεις του υπ' αριθμ. 183/86 Π. Δ/τος (ΦΕΚ 70/Α).

6. Την υπ' αριθμ. 263/87 γνωμοδότηση του Δημ. Συμβουλίου Αιγάλεω.

7. Την υπ' αριθμ. 2/88 (θέμα 1ο) γνωμοδότηση του Συμβουλίου Χωροταξίας, Οικισμού και Περιβάλλοντος του Νομού Δυτ. Αττικής, αποφασίζουμε:

Άρθρο 1.

Εγκρίνεται η τροποποίηση του ρυμοτομικού σχεδίου Αιγάλεω στον κοινόχρηστο χώρο «Άλσος» (παλαιό «μπαρουτάδικο») με τον καθορισμό

του με τα στοιχεία ΑΒΓΔΑ χώρου σε χώρο για την ανέγερση «ανοικτού θεάτρου» με όρους δόμησης: α) κάλυψη 40% του εν λόγω χώρου, στην οποία περιλαμβάνεται και η επιφάνεια των κερκίδων σε έκχωμα ή επίχωμα και ο υπαίθριος χώρος σκηνής, β) συντελεστής δόμησης: 0,40 στον οποίο προσμετρώνται και οι κατασκευές που προαναφέρονται (κερκίδες - υπαίθρια σκηνή) και γ) ύψος: 9.00 μέτρα και με τη ρητή προϋπόθεση τη διαφύλαξη του υπάρχοντος πρασίνου, όπως αναλυτικά φαίνεται στο σχετικό πρωτότυπο σχεδιάγραμμα σε κλίμακα 1:500 που έχει θεωρηθεί από τη Δ/ντρια της Δ/νσης Πολεοδομίας Δυτ. Αττικής και που το συνοπτικό του αντίτυπο δημοσιεύεται με αυτή την απόφαση.

Άρθρο 2.

Η ισχύς της απόφασης αυτής αρχίζει από την ημερομηνία δημοσίευσής της στην Εφημερίδα της Κυβερνήσεως.

Η απόφαση αυτή να δημοσιευθεί στην Εφημερίδα της Κυβερνήσεως.

Αιγάλεω, 3 Ιανουαρίου 1988

Ο Νομάρχης
Γ. ΑΝΑΝΙΑΔΗΣ

ΤΟΠΟΓΡΑΦΙΚΟ ΔΙΑΓΡΑΜΜΑ

**ΓΙΑ ΤΗ ΤΡΟΠΟΠΟΙΗΣΗ ΤΟΥ ΡΥΜ ΣΧΕΔΙΟΥ
ΣΤΟ ΔΑΣΟΣ ΑΙΓΑΛΕΩ (ΜΕΛΑΡΟΥΤΑΔΙΚΟ)**

ΚΛΙΜΑΚΑ 1:500

ΝΟΜΑΡΧΙΑ
ΛΑΥΡ. ΑΤΤΙΚΗΣ

ΕΠΙΧΕΙΡΗΣΙΑΚΟ ΠΡΟΓΡΑΜΜΑ
2007-2013
ΠΡΟΓΡΑΜΜΑ
ΑΝΑΠΤΥΞΗΣ
ΑΝΤΑΓΩΝΙΣΤΙΚΟΤΗΤΑΣ
ΚΑΙ ΕΡΕΥΝΑΣ



23.2.1998

Α. ΝΙΚΟΛΑΪΔΗΣ

Α. ΤΡΙΑΝΤΑΦΥΛΛΙΔΗΣ

ΑΠΟΣΠΑΣΜΑ ΑΠΟ ΤΟ ΕΓΚΕΚΡ. ΡΥΜ ΣΧΕΔΙΟ

- ΕΚ 182/Δ 13-3-80
- ΕΚ 580/Δ 21-10-80
- ΕΚ 349/Δ 16-8-83
- ΕΚ 59/Δ 17-2-86

ΚΛΙΜΑΚΑ 1:2000



Αριθ. 4090

(4)

Τροποποίηση του ρυμοτομικού σχεδίου στην εντός σχεδίου περιοχή της Κομοτηνής με τον καθορισμό χώρου σχολείου και καθορισμό όρων και περιορισμών δόμησης αυτού.

Ο ΝΟΜΑΡΧΗΣ ΡΟΔΟΠΗΣ

Έχοντας υπόψη:

1. Τις διατάξεις α) του Ν.Δ/τος της 17ης Ιουλίου 1923 όπως μεταγενέστερα τροποποιήθηκαν και συμπληρώθηκαν και ειδικότερα τα άρθρα 9 και 29 και β) της παρ. 2 του άρθρου 4 του Ν. 522/1977 (ΦΕΚ 171/Α).

2. Τις διατάξεις του Ν. 1577/85 (ΦΕΚ 210/Α).

3. Τις διατάξεις του Α.Ν. 314/68 (ΦΕΚ 47/Α) όπως τροποποιήθηκαν και συμπληρώθηκαν με το υπ' αριθμ. 1018/71 Ν. Δ/γμα (ΦΕΚ 220/Α) και με την παρ. 3 του άρθρου 34 του Ν. 1577/85 (ΦΕΚ. 210/Α).

4. Τις διατάξεις του υπ' αριθμ. 183/86 Π. Δ/τος (ΦΕΚ 70/Α).

5. Την υπ' αριθμ. 194/87 γνωμοδότηση του Δημ. Συμβουλίου.

6. Την υπ' αριθμ. 267/87 γνωμοδότηση του Συμβουλίου Χωροταξίας, Οικισμού και Περιβάλλοντος Νομού Ροδόπης, αποφασίζουμε:

Άρθρο 1.

Εγκρίνεται η τροποποίηση του ρυμοτομικού σχεδίου με τον καθορισμό χώρου πρασίνου στον εντός σχεδίου περιοχή Κομοτηνής, ως χώρο ειδικής χρήσης για την ανέγερση του 3ου Γυμνασίου, 10ου Δημοτικού και 10ου Νηπιαγωγείου Κομοτηνής, όπως φαίνεται στο με ημερομηνία 13.8.87 τοπογραφικό διάγραμμα της Δ.Τ.Υ. Ν. Ροδόπης.

Άρθρο 2.

Οι όροι και περιορισμοί δόμησης του παραπάνω χώρου ορίζονται ως εξής:

α) Ποσοστό κάλυψης 35% της επιφάνειας του χώρου.

β) Συντελεστής δόμησης 0.70

γ) Αποστάσεις από τα πλάγια όρια 3.000 Μ.

Άρθρο 3.

Η ισχύς της απόφασης αυτής αρχίζει από τη δημοσίευσή της στην Εφημερίδα της Κυβερνήσεως.

Η απόφαση αυτή να δημοσιευθεί στην Εφημερίδα της Κυβερνήσεως.

Ροδόπη, 3 Φεβρουαρίου 1988

Ο Νομάρχης

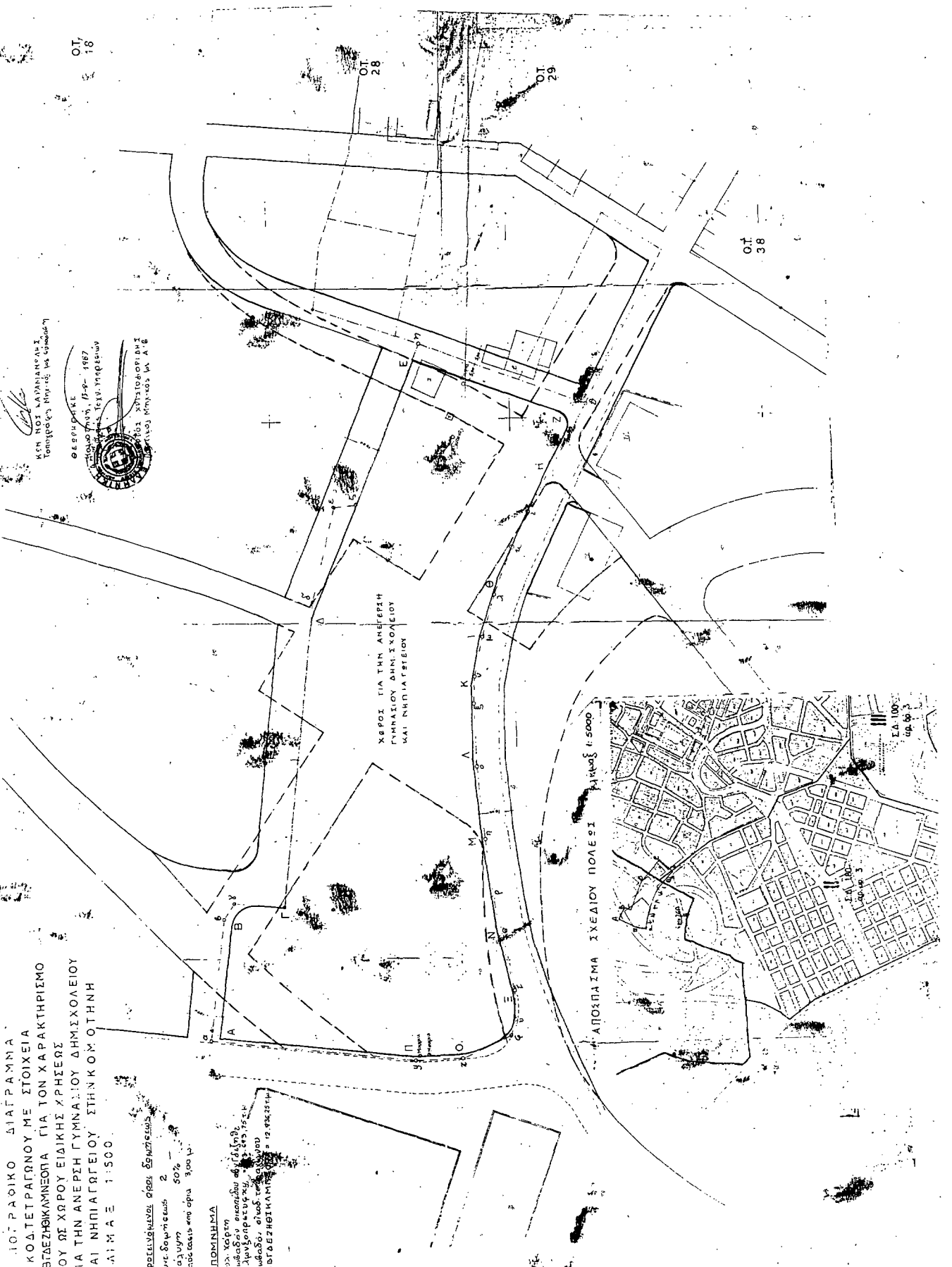
ΖΗΣΗΣ ΜΠΕΚΟΣ

10. ΡΑΒΔΙΚΟ ΔΙΑΓΡΑΜΜΑ
 ΚΩΔΕΤΡΑΓΩΝΟΥ ΜΕ ΣΤΟΙΧΕΙΑ
 ΒΙΒΛΙΟΘΗΚΑΝΟΣΙΑ ΓΙΑ ΤΟΝ ΧΑΡΑΚΤΗΡΙΣΜΟ
 ΟΥ ΩΣ ΧΩΡΟΥ ΕΙΔΙΚΗΣ ΧΡΗΣΕΩΣ
 ΙΑ ΤΗΝ ΑΝΕΡΣΗ ΓΥΜΝΑΣΙΟΥ ΔΗΜΙΣΧΟΛΕΙΟΥ
 ΚΑΙ ΝΗΠΙΑΓΩΓΕΙΟΥ ΣΤΗΝ ΚΟΜΟΤΗΝΗ
 ΚΑΙ Μ Α Ε 1:500

ΠΡΟΣΤΑΣΙΕΣ ΣΤΟΙΧΕΙΑ
 1. ΚΑΤΑΡΤΙΣΤΗΣ 2
 2. ΣΥΝΤΡΑΧΤΗΣ 50%
 3. ΠΡΟΫΠΟΛΟΓΙΣΜΟΣ 3.000.000

ΠΡΟΜΗΘΕΙΑ

1. ΧΑΡΤΟΝΟΜΙΑ 10.000.000
 2. ΧΑΡΤΟΝΟΜΙΑ 10.000.000
 3. ΧΑΡΤΟΝΟΜΙΑ 10.000.000
 4. ΧΑΡΤΟΝΟΜΙΑ 10.000.000



ΚΕΝ ΝΟΙΣ ΚΑΡΑΝΙΝΟΛΙΣ
 Τεχνικό Συμβούλιο
 ΟΡΓΑΝΙΣΜΟΣ
 15-9-1987
 ΚΟΜΟΤΗΝΗ, ΤΕΧΝ. ΥΠΗΡΕΣΙΑ