



ΕΦΗΜΕΡΙΣ ΤΗΣ ΚΥΒΕΡΝΗΣΕΩΣ

ΤΗΣ ΕΛΛΗΝΙΚΗΣ ΔΗΜΟΚΡΑΤΙΑΣ

ΑΘΗΝΑ
6 ΑΠΡΙΛΙΟΥ 1988

ΤΕΥΧΟΣ ΤΕΤΑΡΤΟ

ΑΡΙΘΜΟΣ ΦΥΛΛΟΥ
291

ΠΕΡΙΕΧΟΜΕΝΑ

ΑΠΑΛΛΟΤΡΙΩΣΕΙΣ

ΑΠΟΦΑΣΕΙΣ

Βεβαίωση της μερικής αυτοδίκαιης ανάκλησης της απαλλοτρίωσης που κηρύχθηκε με την Α. 13031/3433/27.7.1979 κοινή υπουργική απόφαση (ΦΕΚ 505/21.9.1979 τ. Δ') για τη σύσταση δουλείας σε έκταση που βρίσκεται στο Νομό Βοιωτίας για τις ανάγκες της Αεροπορίας	1
Αναγκαστική απαλλοτρίωση ακινήτων για την κάλυψη στρατιωτικών αναγκών στην περιοχή Πλατανούλι της Κοινότητας Καλυθιών της νήσου Ρόδου του Νομού Δωδεκανήσου	2
Μερική ανάκληση της αναγκαστικής απαλλοτρίωσης που κηρύχθηκε με την Π. 1834/586/20.3.85 (ΦΕΚ 178/29.4.85 τ. Δ') κοινή υπουργική απόφαση	3
Βεβαίωση της αυτοδίκαιης ανάκλησης της απαλλοτρίωσης που κηρύχθηκε με την Π. 7837/2515/27.11.1984 κοινή υπουργική απόφαση (ΦΕΚ 635/17.12.1984 τ. Δ') για την ανέγερση διδακτηρίου του βου Δημοτικού Σχολείου Κορίνθου	4
Ανάκληση της αναγκαστικής απαλλοτρίωσης που κηρύχθηκε με την Π. 272/75/3.2.86 (ΦΕΚ 181/13.3.86 τ.Δ') κοινή υπουργική απόφαση	5
Αναγκαστική απαλλοτρίωση ακινήτων στην Πάτρα για αρχαιολογικούς σκοπούς	6
Βεβαίωση της μερικής αυτοδίκαιης ανάκλησης της απαλλοτρίωσης που κηρύχθηκε με την Π. 3734/1773/30.6.78 κοινή υπουργική απόφαση (ΦΕΚ 365/22.7.1978 τ. Δ') για αρχαιολογικούς σκοπούς στην Ελευσίνα	7
Αναγκαστική απαλλοτρίωση ακινήτων στο Δίστομο Βοιωτίας για αρχαιολογικούς σκοπούς	8
Βεβαίωση της αυτοδίκαιης ανάκλησης της απαλλοτρίωσης που κηρύχθηκε με την Π. 10156/7578/4.10.73 κοινή υπουργική απόφαση (ΦΕΚ 291/73 τ. Δ') για αρχαιολογικούς σκοπούς στο Πυθαγόρειο Σάμου	9
Αναγκαστική απαλλοτρίωση ακινήτου στην αρχαία αγορά Άργους για αρχαιολογικούς σκοπούς	10
Αναγκαστική απαλλοτρίωση ακινήτου στο Άργος για αρχαιολογικούς σκοπούς	11
Αναγκαστική απαλλοτρίωση ακινήτου στη Σπάρτη, για αρχαιολογικούς σκοπούς	12
Βεβαίωση της αυτοδίκαιης ανάκλησης της απαλλοτρίωσης που κηρύχθηκε με την Π. 887/476/28.2.72 κοινή υπουργική απόφαση (ΦΕΚ 58/8.3.72 τ. Δ') για αρχαιολογικούς σκοπούς στην Ελευσίνα	13
Αναγκαστική απαλλοτρίωση ακινήτων στην Ελευσίνα για αρχαιολογικούς σκοπούς	14
Κήρυξη αναδασωτέας έκτασης (1,120) στρεμμάτων στη θέση «Πουρνάρι» της Περιφέρειας της Κοινότητας Ζευγολατειού του Νομού Κορινθίας	15

Κήρυξη ως αναδασωτέας της καταληφθείσης και εκχερσωθείσης συνιδιόκτητης με το Δημόσιο έκτασης 860/1000 στρεμμάτων στη θέση «Ζυγούρι» περιοχής Κοινότητας Σωτηρίτσας του Δασαρχείου Αγιάς

Κήρυξη αναδασωτέας έκτασης (2549,087) στρεμμάτων στην Περιοχή Κοινοτήτων Βουκολιών και Παλαιών Ρουμάτων Ν. Χαλκίδων

ΑΠΑΛΛΟΤΡΙΩΣΕΙΣ

ΑΠΟΦΑΣΕΙΣ

Αριθ. Α. 3345/359 Π. 15592 (1)
Βεβαίωση της μερικής αυτοδίκαιης ανάκλησης της απαλλοτρίωσης που κηρύχθηκε με την Α. 13031/3433/27.7.1979 κοινή υπουργική απόφαση (ΦΕΚ 505/21.9.1979 τ. Δ') για τη σύσταση δουλείας σε έκταση που βρίσκεται στο Νομό Βοιωτίας για τις ανάγκες της Αεροπορίας.

ΟΙ ΥΠΟΥΡΓΟΙ

ΕΘΝΙΚΗΣ ΑΜΥΝΑΣ ΚΑΙ ΟΙΚΟΝΟΜΙΚΩΝ

Έχοντας υπόψη:

1. Τις διατάξεις των παρ. 2 και 4 του άρθρου ΙΙ του Ν.Δ. 797/1971 «περί αναγκαστικών απαλλοτριώσεων».

2. Την Α. 13031/3433/27.7.1979 (ΦΕΚ 505/21.9.79 τ. Δ') κοινή υπουργική απόφαση, με την οποία κηρύχθηκε αναγκαστική απαλλοτρίωση για τη σύσταση δουλείας σε έκταση που βρίσκεται στο Νομό Βοιωτίας, για τις ανάγκες της Αεροπορίας.

3. Το γεγονός ότι η απαλλοτρίωση έχει ανακληθεί αυτοδίκαια ως προς έκταση 215.470 μ², γιατί για την έκταση αυτή δεν καθορίστηκε η αποζημίωση μέσα στην προθεσμία που ορίζει ο νόμος.

4. Την απόφαση του Πρωθυπουργού Υ. 1362/Α/5.10.87 (ΦΕΚ 535/5.10.1987 τ. Β'), σχετικά με ανάθεση αρμοδιοτήτων στον Αναπληρωτή Υπουργό Οικονομικών Γεώργιο Πέτσο.

5. Την Ο. 722/7/Γ1 564/6.11.1986 (ΦΕΚ 784/7.11.1986 τ. Β') κοινή απόφαση του Πρωθυπουργού και του Υπουργού Εθν. Άμυνας, σχετικά με την ανάθεση αρμοδιοτήτων του Υπουργού Εθν. Άμυνας στον Υφυπουργό Εθν. Άμυνας Ορέστη Παπαστρατή, βεβαιώνουμε:

Ότι η απαλλοτρίωση που κηρύχθηκε με την Α. 13031/3433/27.7.79 (ΦΕΚ 505/21.9.79 τ. Δ') κοινή υπουργική απόφαση, για τη σύσταση δουλείας σε έκταση που βρίσκεται στο Νομό Βοιωτίας, για τις ανάγκες της Αεροπορίας ανακλήθηκε αυτοδίκαια ως προς έκταση 215 470 μ² που φαίνεται με αριθμ. ιδιοκτησιών 942 έως και 2145 στο αριθμ. 3γ-25/29.3.79 (φύλλα 7-15) κτηματολογικό διάγραμμα και στον αριθμ. 3γ-26/29.3.79 κτηματολογικό πίνακα της Δ/σης Έργων του Γ.Ε.Α, τα οποία έχουν θεωρηθεί από το Δ/ντή της ίδιας Υπηρεσίας Β. Σπύρου, γιατί δεν καθορίστηκε η αποζημίωση μέσα στην προθεσμία που ορίζει ο νόμος.

Η πράξη αυτή να δημοσιευθεί στην Εφημερίδα της Κυβερνήσεως.
Αθήνα, 28 Μαρτίου 1988

ΟΙ ΥΠΟΥΡΓΟΙ

ΥΦΥΠΟΥΡΓΟΣ)
ΕΘΝΙΚΗΣ ΑΜΥΝΑΣΑΝΑΠΛ. ΥΠΟΥΡΓΟΣ
ΟΙΚΟΝΟΜΙΚΩΝ

ΟΡΕΣΤΗΣ ΠΑΠΑΣΤΡΑΤΗΣ

ΓΕΩΡΓΙΟΣ ΠΕΤΣΟΣ

Αριθ. Ε. 3878/443

(2)

Αναγκαστική απαλλοτρίωση ακινήτων για την κάλυψη στρατιωτικών αναγκών στην περιοχή Πλατανούλι της Κοινότητας Καλυθιών της νήσου Ρόδου του Νομού Δωδεκανήσου.

**ΟΙ ΥΠΟΥΡΓΟΙ
ΕΘΝΙΚΗΣ ΑΜΥΝΑΣ ΚΑΙ ΟΙΚΟΝΟΜΙΚΩΝ**

Έχοντας υπόψη:

1. Τις διατάξεις του Ν. Δ/τος 797/71 «περί αναγκαστικών απαλλοτριώσεων», σε συνδυασμό με τις διατάξεις του Β. Δ/τος 139/1971 «περί της αρμοδιότητας των νομαρχών προς κήρυξη αναγκαστικών των απαλλοτριώσεων».

2. Τις διατάξεις του Νόμου ΓΣΙΣΤ/1907 και τις διατάξεις του Νόμου 4442/1929 «περί κυρώσεως του από 21 Σεπτεμβρίου 1926 Ν. Δ/τος «περί Στρατιωτικών και Ναυτικών Εισφορών και Ναυλώσεων» όπως έχουν τροποποιηθεί.

3. Τη γνωμοδότηση του Γενικού Επιτελείου Στρατού/4ο Επιτελικό Γραφείο/4β αριθ. Φ. 910.351/3/276007/Σ. 639/18.2.87 όπως τροποποιήθηκε με την αριθ. Φ. 911.1/15/677656/17.11.1987 ομοιά της.

4. Την Ο. 722/7/Γ1564/6.11.1986 (ΦΕΚ 784/7.11.1986 τ. Β'), απόφαση των Πρωθυπουργού και Υπουργού Εθνικής Άμυνας, σχετικά με ανάθεση αρμοδιοτήτων Υπουργού Εθνικής Άμυνας στον Υφυπουργό Εθνικής Άμυνας Ορέστη Παπαστράτη.

5. Την απόφαση του Πρωθυπουργού Υ. 1362/Α/5.10.87 (ΦΕΚ 535/5.10.87 τ. Β'), σχετικά με ανάθεση αρμοδιοτήτων στον Αναπληρωτή Υπουργό Οικονομικών Γεώργιο Πέτρο, αποφασίζουμε:

Κηρύσσουμε την αναγκαστική απαλλοτρίωση για λόγους δημόσιας ωφέλειας και ειδικότερα για την κάλυψη στρατιωτικών αναγκών στην περιοχή Πλατανούλι της Κοινότητας Καλυθιών της νήσου Ρόδου του Νομού Δωδεκανήσου, έκτασης συνολικού εμβαδού 88.304 μ² που φαίνεται με κλίμακα 1:2000 στο με αριθ. κτημ. 1146/Β/31.8.87 κτηματολογικό διάγραμμα και στον αντίστοιχο με ίδιο αριθμό κτηματολογίου κτηματολογικό πίνακα. Τα κτηματολογικά αυτά στοιχεία έχουν συνταχθεί από το Λοχ. Σταυρόπουλο Κων/νο, πολιτικό μηχανικό, και έχουν νόμιμα θεωρηθεί.

Στην έκταση που απαλλοτριώνεται προβάλλουν δικαιώματα κυριότητας οι: 1) Μπακίρη Δέσποινα, 2) Σαρίκας Σταμάτιος κ.λπ.

Η απαλλοτρίωση κηρύσσεται υπέρ του Δημοσίου και με δαπάνη του Ταμείου Εθνικής Άμυνας.

Η απόφαση αυτή να δημοσιευτεί στην Εφημερίδα της Κυβερνήσεως.

Αθήνα, 30 Μαρτίου 1988

ΟΙ ΥΠΟΥΡΓΟΙ

ΥΦΥΠΟΥΡΓΟΣ
ΕΘΝΙΚΗΣ ΑΜΥΝΑΣΑΝΑΠΛ. ΥΠΟΥΡΓΟΣ
ΟΙΚΟΝΟΜΙΚΩΝ

ΟΡΕΣΤΗΣ ΠΑΠΑΣΤΡΑΤΗΣ

ΓΕΩΡΓΙΟΣ ΠΕΤΣΟΣ

Αριθ. Π.1782/346/Π. 17560

(3)

Μερική ανάκληση της αναγκαστικής απαλλοτρίωσης που κηρύχθηκε με την Π. 1834/586/20.3.85 (ΦΕΚ 178/29.4.85 τ. Δ') κοινή υπουργική απόφαση.

**ΟΙ ΥΠΟΥΡΓΟΙ ΟΙΚΟΝΟΜΙΚΩΝ ΚΑΙ
ΕΘΝ. ΠΑΙΔΕΙΑΣ ΚΑΙ ΘΡΗΣΚΕΥΜΑΤΩΝ**

Έχοντας υπόψη:

1. Τις διατάξεις της παρ. 1 του άρθρου 12 του Ν.Δ. 797/1971 «περί αναγκαστικών απαλλοτριώσεων».

2. Την Π. 1834/586/20.3.85 (ΦΕΚ 178/29.4.85 τ. Δ') κοινή υπουργική απόφαση, σχετικά με την κήρυξη αναγκαστικής απαλλοτρίωσης για την ανέγερση διδακτηρίου του 8ου Νηπιαγωγείου Αλίμου.

3. Την Π. 1775/483/Ν. 17560/3.4.87 κοινή υπουργική απόφαση με την οποία ανακλήθηκε μερικά η απαλλοτρίωση που κηρύχθηκε με την παραπάνω κοινή υπουργική απόφαση.

4. Το από 20.10.1987 απόσπασμα πρακτικού από τη συνεδρίαση με αριθμό 1601 του Διοικητικού Συμβουλίου του Ο.Σ.Κ.

5. Την απόφαση του Πρωθυπουργού Υ. 1362Α/5.10.87 (ΦΕΚ 535/5.10.87 τ. Β'), σχετικά με τον καθορισμό αρμοδιοτήτων του Αναπληρωτή Υπουργού Οικονομικών Γ. Πέτσου.

6. Την Η/1022/16.2.1987 απόφαση του Πρωθυπουργού και του Υπουργού Εθνικής Παιδείας και Θρησκευμάτων (ΦΕΚ 84/87 τ. Β'), σχετικά με τις αρμοδιότητες του Υφυπουργού Εθνικής Παιδείας και Θρησκευμάτων, αποφασίζουμε:

Ανακαλούμε την αναγκαστική απαλλοτρίωση που κηρύχθηκε με την Π. 1834/586/20.3.85 (ΦΕΚ 178/29.4.85 τ. Δ'), κοινή υπουργική απόφαση και ως προς την υπόλοιπη έκταση που φαίνεται με στοιχεία Α-Β-Γ-Δ-Ε-Ζ-Η-Α στο αριθ. 528 από Νοεμβρίου 1984 τοπογραφικό διάγραμμα πίνακα του τοπογράφου μηχανικού Γρηγόρη Κώτσηρα, που έχει θεωρηθεί για τη Διεύθυνση Γηπέδων του Οργανισμού Σχολικών Κτιρίων ο Μηχανικός Γεώργιος Μορφόπουλος, γιατί η έκταση αυτή δε χρειάζεται για το σκοπό που απαλλοτριώθηκε.

Η απόφαση αυτή να δημοσιευθεί στην Εφημερίδα της Κυβερνήσεως.

Αθήνα, 28 Μαρτίου 1988

ΟΙ ΥΠΟΥΡΓΟΙ

ΑΝΑΠΛΗΡΩΤΗΣ ΥΠΟΥΡΓΟΣ
ΟΙΚΟΝΟΜΙΚΩΝ

ΥΦΥΠΟΥΡΓΟΣ

ΕΘΝΙΚΗΣ ΠΑΙΔΕΙΑΣ & ΘΡΗΣΚ/ΤΩΝ
ΓΙΑΝΝΗΣ ΚΩΝΣΤΑΝΤΙΝΙΔΗΣ

ΓΕΩΡΓΙΟΣ ΠΕΤΣΟΣ

Αριθ. Π.1790/345/Ν. 17455

(4)

Βεβαίωση της αυτοδίκαιης ανάκλησης της απαλλοτρίωσης που κηρύχθηκε με την Π. 7837/2515/27.11.1984 κοινή υπουργική απόφαση (ΦΕΚ 635/17.12.1984 τ. Δ') για την ανέγερση διδακτηρίου του 8ου Δημοτικού Σχολείου Κορίνθου.

**ΟΙ ΥΠΟΥΡΓΟΙ ΟΙΚΟΝΟΜΙΚΩΝ ΚΑΙ
ΕΘΝ. ΠΑΙΔΕΙΑΣ ΚΑΙ ΘΡΗΣΚΕΥΜΑΤΩΝ**

Έχοντας υπόψη:

1. Τις διατάξεις της παρ. 1 και 4 του άρθρου Π του Ν.Δ. 797/1971 «περί αναγκαστικών απαλλοτριώσεων».

2. Την Π. 7837/2515/27.11.1984 (ΦΕΚ 635/17.12.1984 τ. Δ') κοινή υπουργική απόφαση με την οποία κηρύχθηκε αναγκαστική απαλλοτρίωση για την ανέγερση διδακτηρίου του 8ου Δημοτικού Σχολείου Κορίνθου.

3. Το γεγονός ότι η απαλλοτρίωση αυτή δε συντελέστηκε εμπρόθεσμα.

4. Την απόφαση του Πρωθυπουργού Υ. 1362Α/5.10.1987 (ΦΕΚ 535/5.10.87 τ. Β'), σχετικά με ανάθεση αρμοδιοτήτων στον Αναπληρωτή Υπουργό Οικονομικών Γεώργιο Πέτρο.

5. Την Η/1022/16.2.1987 (ΦΕΚ 84/1987 τ. Β') κοινή απόφαση του Πρωθυπουργού και του Υπουργού Εθνικής Παιδείας και Θρησκευμάτων σχετικά με ανάθεση αρμοδιοτήτων στον Υφυπουργό Εθνικής Παιδείας και Θρησκευμάτων, βεβαιώνουμε:

Ότι η απαλλοτρίωση που κηρύχθηκε με την Π. 7837/2515/27.11.1984 (ΦΕΚ 635/17.12.1984 τ. Δ') κοινή υπουργική απόφαση, για την ανέγερση διδακτηρίου του 8ου Δημοτικού Σχολείου Κορίνθου, ανακλήθηκε αυτοδίκαια για ολοκληρη την έκταση εμβαδού 1976 μ² που φαίνεται με στοιχεία Α-Ζ Κ-Ι-Α Ι-Κ-Ε-Δ-Θ-Η-Ι, Λ-Η-Θ-Ν Μ-Λ και Π-Λ-Μ-Ξ-Π στο από 25.7.1984 κτηματολογικό διάγραμμα πίνακα του Αρ. Φιστοδοσκαλάκη το οποίο έχει θεωρηθεί από το διευθυντή Τεχν. Υπηρεσιών Νομού Κορινθίας Γ. Νισατζάκη, γιατί δε συντελέστηκε εμπρόθεσμα.

Η πράξη αυτή να δημοσιευθεί στην Εφημερίδα της Κυβερνήσεως.

Αθήνα, 28 Μαρτίου 1988

ΟΙ ΥΠΟΥΡΓΟΙ

ΑΝΑΠΛΗΡΩΤΗΣ ΥΠΟΥΡΓΟΣ
ΟΙΚΟΝΟΜΙΚΩΝ

ΥΦΥΠΟΥΡΓΟΣ

ΕΘΝΙΚΗΣ ΠΑΙΔΕΙΑΣ & ΘΡΗΣΚ/ΤΩΝ
ΓΙΑΝΝΗΣ ΚΩΝΣΤΑΝΤΙΝΙΔΗΣ

ΓΕΩΡΓΙΟΣ ΠΕΤΣΟΣ

Αριθ. 1783/347/Ν.18029

(5)

Κήρυξη αναγκαστικής απαλλοτρίωσης που κηρύχθηκε με την Π. 272/75/3.2.86 (ΦΕΚ 181/13.3.86 τ.Δ') κοινή υπουργική απόφαση.

**ΟΙ ΥΠΟΥΡΓΟΙ ΟΙΚΟΝΟΜΙΚΩΝ ΚΑΙ
ΕΘΝΙΚΗΣ ΠΑΙΔΕΙΑΣ & ΘΡΗΣΚΕΥΜΑΤΩΝ**

Έχοντας υπόψη:

1. Τις διατάξεις της παρ. 1 του άρθρου 12 του Ν.Δ. 797/1971 «περί αναγκαστικών απαλλοτριώσεων».

2. Την Π. 272/75/3.2.86 (ΦΕΚ 181/13.3.86 τ.Δ') κοινή υπουργική απόφαση, σχετικά με την κήρυξη αναγκαστικής απαλλοτρίωσης για την ανέγερση διδακτηρίου του 3ου Νηπιαγωγείου Ελληνικού Αττικής.

3. Την 565 απόφαση του Διοικητικού Συμβουλίου του Οργανισμού Σχολικών Κτιρίων (Συνεδρίαση του 1600/13.10.87).

4. Την Η/1022/16.2.87 κοινή απόφαση του Πρωθυπουργού και του Υπουργού Εθνικής Παιδείας και Θρησκευμάτων (ΦΕΚ 84/1987 τ.Β'), σχετικά με τις αρμοδιότητες του Υφυπουργού Εθνικής Παιδείας και Θρησκευμάτων.

5. Την απόφαση του Πρωθυπουργού Υ 1362/Α/5.10.87 (ΦΕΚ 535/5.10.87 τ.Β') σχετικά με την ανάθεση αρμοδιοτήτων στον Αναπληρωτή Υπουργό Οικονομικών, αποφασίζουμε:

Ανακαλούμε την αναγκαστική απαλλοτρίωση που κηρύχθηκε με την Π. 272/75/3.2.86 (ΦΕΚ 181/13.3.86 τ.Δ') κοινή υπουργική απόφαση, για την ανέγερση διδακτηρίου του 3ου Νηπιαγωγείου Ελληνικού Αττικής, έκτασης συνολικού εμβαδού 1200 μ² που βρίσκεται στο Δήμο Ελληνικού, επί των οδών Θράκης και Ριζούντος και σημειώνεται με τα γράμματα Α Β Γ Δ Α στο με κλίμακα 1:200 από Νοεμβρίου 1985 κτηματολογικό διάγραμμα - πίνακα, που έχει συντάξει ο μηχανικός Γρηγόρης Κώστηρας και έχει θεωρήσει ο Διευθυντής Γηπέδων του ΟΣΚ Γεώργιος Μορφόπουλος, γιατί η έκταση αυτή δε χρειάζεται για το σκοπό που απαλλοτριώθηκε.

Η απόφαση αυτή να δημοσιευθεί στην Εφημερίδα της Κυβερνήσεως.

Αθήνα, 28 Μαρτίου 1988

ΟΙ ΥΠΟΥΡΓΟΙ

ΑΝΑΠΛΗΡΩΤΗΣ ΥΠΟΥΡΓΟΣ

ΟΙΚΟΝΟΜΙΚΩΝ

ΓΕΩΡΓΙΟΣ ΠΕΤΣΟΣ

ΥΦΥΠΟΥΡΓΟΣ

ΕΘΝΙΚΗΣ ΠΑΙΔΕΙΑΣ & ΘΡΗΣΚ/ΤΩΝ

ΓΙΑΝΝΗΣ ΚΩΝΣΤΑΝΤΙΝΙΔΗΣ

Αριθ. Π.1896/387/Κηρ. Αχαΐας

(7)

Αναγκαστική απαλλοτρίωση ακινήτων στην Πάτρα για αρχαιολογικούς σκοπούς.

ΟΙ ΥΠΟΥΡΓΟΙ ΟΙΚΟΝΟΜΙΚΩΝ ΚΑΙ ΠΟΛΙΤΙΣΜΟΥ

Έχοντας υπόψη:

1. Τις διατάξεις του Ν.Δ. 797/1971 «Περί αναγκαστικών απαλλοτριώσεων» σε συνδυασμό με τις διατάξεις του Β.Δ. 139/1971 «περί της αρμοδιότητας των Νομαρχών προς κήρυξη αναγκαστικών τινών απαλλοτριώσεων».

2. Τις διατάξεις του άρθρου 1 του Νόμου Β Ρ Ξ Ζ/1893 «περί αναγκαστικής απαλλοτρίωσης ακινήτων προς συντήρησιν ή ανεύρεσιν αρχαιοτήτων».

3. Το σχετικό απόσπασμα πρακτικού από την πράξη του Αρχαιολογικού Συμβουλίου με αριθμ. 43/13.11.84.

4. Την απόφαση του Πρωθυπουργού Υ. 1362/Α/5.10.87 (ΦΕΚ 535/5.10.87 τ. Β'), σχετικά με την ανάθεση αρμοδιοτήτων στον Αναπληρωτή Υπουργό Οικονομικών Γεώργιο Πέτσο, αποφασίζουμε:

Κηρύσσουμε την αναγκαστική απαλλοτρίωση, για λόγους δημόσιας ωφέλειας και ειδικότερα για την προστασία, συντήρησιν και ανάδειξιν του υπάρχοντος σημαντικότητας οικοδομικού συγκροτήματος της Ρωμαιοκρατίας στην Πάτρα:

1. Ακινήτου συνολικού εμβαδού 100,21 μ² που βρίσκεται επί των οδών Γεροκωστόπουλου και Υψηλάντη και φαίνεται με τα στοιχεία Α - Β - Γ - Δ - Ε - Ζ - Α στο με κλίμακα 1:100 από 2.12.1986 και με α/α 2012 κτηματολογικό διάγραμμα - πίνακα του Θ. Καλαμπάκου, θεωρημένο στις 12.1.1987 από τον Προϊστάμενο Αποτυπώσεων και Συντηρήσεως Κτιρίων του ΤΑΠΑ Μ. Γιαννουλάκη, και

2. Ακινήτου συνολικού εμβαδού 678,20 μ² που βρίσκεται επί των οδών Ηφαιστου και Πατρέως και φαίνεται με τα στοιχεία Α - Β - Γ - Δ - Ε - Ζ - Η - Θ - Ι - Α στο με κλίμακα 1:100 από 24.6.1985 και με α/α 1803 κτηματολογικό διάγραμμα πίνακα του Θ. Καλαμπάκου, θεωρημένο στις 1.7.1985 από τον Προϊστάμενο Αποτυπώσεων και Συντηρήσεως Κτιρίων του ΤΑΠΑ Μ. Γιαννουλάκη.

Στην έκταση που απαλλοτριώνεται προβάλλουν δικαιώματα κυριότητας οι: α) Κουφοπάνου Ελένη του Χρήστου, β) Σαμπάνη Ι. Γεωργίου κ.λπ.

Η απαλλοτρίωση κηρύσσεται υπέρ του Δημοσίου και με δαπάνη του Γραμείου Αρχαιολογικών Πόρων και Απαλλοτριώσεων.

Η απόφαση αυτή να δημοσιευθεί στην Εφημερίδα της Κυβερνήσεως.

Αθήνα, 28 Μαρτίου 1988

ΟΙ ΥΠΟΥΡΓΟΙ

ΑΝΑΠΛ. ΥΠΟΥΡΓΟΣ

ΟΙΚΟΝΟΜΙΚΩΝ

ΓΕΩΡΓΙΟΣ ΠΕΤΣΟΣ

ΠΟΛΙΤΙΣΜΟΥ

ΜΕΛΙΝΑ ΜΕΡΚΟΥΡΗ

Αριθ. Π. 2144/468/Ν. 15072

(7)

Βεβαίωση της μερικής αυτοδίκαιης ανάκλησης της απαλλοτρίωσης που κηρύχθηκε με την Π. 3734/1773/30.6.78 κοινή υπουργική απόφαση (ΦΕΚ 365/22.7.1978 τ. Δ') για αρχαιολογικούς σκοπούς στην Ελευσίνα.

ΟΙ ΥΠΟΥΡΓΟΙ ΟΙΚΟΝΟΜΙΚΩΝ ΚΑΙ ΠΟΛΙΤΙΣΜΟΥ

Έχοντας υπόψη:

1. Τις διατάξεις των παρ. 2 και 4 του άρθρου ΙΙ του Ν.Δ. 797/1971 «περί αναγκαστικών απαλλοτριώσεων».

2. Την Π. 3734/1773/30.6.1978 (ΦΕΚ 365/22.7.78 τ. Δ') κοινή υπουργική απόφαση, με την οποία κηρύχθηκε αναγκαστική απαλλοτρίωση για αρχαιολογικούς σκοπούς στην Ελευσίνα.

3. Την από 15.9.1986 αίτηση της Ελένης χας Αθαν. Τσόκα κ.λπ. με την οποία δηλώνουν ότι επιθυμούν την περαιτέρω διατήρηση της απαλλοτρίωσης ως προς την με αριθ. 1 ιδιοκτησία.

4. Το γεγονός ότι η απαλλοτρίωση έχει ανακληθεί αυτοδίκαια ως προς τις λοιπές ιδιοκτησίες γιατί δεν καθορίστηκε η αποζημίωση μέσα στην προθεσμία που ορίζει ο Νόμος.

5. Την απόφαση του Πρωθυπουργού Υ. 1362/Α/5.10.87 (ΦΕΚ 535/5.10.1987 τ. Β'), σχετικά με ανάθεση αρμοδιοτήτων στον Αναπληρωτή Υπουργό Οικονομικών Γεώργιο Πέτσο, αποφασίζουμε:

Ότι η απαλλοτρίωση που κηρύχθηκε με την Π. 3734/1773/30.6.78 (ΦΕΚ 365/22.7.78 τ. Δ') κοινή υπουργική απόφαση, για αρχαιολογικούς σκοπούς στην Ελευσίνα, ανακληθεί αυτοδίκαια ως προς έκταση συνολικού εμβαδού 871,80 μ² που φαίνεται με κλίμακα 1:100 και με αριθμούς ιδιοκτησιών 3 και 4 στο από 14.3.68 κτηματολογικό διάγραμμα - πίνακα του Μηχανικού Μ. Γιαννουλάκη, θεωρημένο στις 27.3.78 από τον Προϊστάμενο της Υπηρεσίας Αναστήλωσης του Υπουργείου Πολιτισμού και Επιστημών Ι. Δημακόπουλο, γιατί δεν καθορίστηκε η αποζημίωση μέσα στην προθεσμία που ορίζει ο Νόμος.

Η απαλλοτρίωση διατηρείται ως προς την ιδιοκτησία με αριθμό 1 εμβαδού 592,21 μ² η οποία φαίνεται στο παραπάνω κτηματολογικό διάγραμμα και πίνακα με τα στοιχεία Α - Β - Γ - Ψ - Π - Ρ - Ο - Ξ - Ν - Α.

Η πράξη αυτή να δημοσιευθεί στην Εφημερίδα της Κυβερνήσεως.

Αθήνα, 30 Μαρτίου 1988

ΟΙ ΥΠΟΥΡΓΟΙ

ΑΝΑΠΛ. ΥΠΟΥΡΓΟΣ

ΟΙΚΟΝΟΜΙΚΩΝ

ΓΕΩΡΓΙΟΣ ΠΕΤΣΟΣ

ΠΟΛΙΤΙΣΜΟΥ

ΜΕΛΙΝΑ ΜΕΡΚΟΥΡΗ

Αριθ. Π.2140/471

(8)

Αναγκαστική απαλλοτρίωση ακινήτων στο Δίστομο Βοιωτίας για αρχαιολογικούς σκοπούς.

ΟΙ ΥΠΟΥΡΓΟΙ ΟΙΚΟΝΟΜΙΚΩΝ ΚΑΙ ΠΟΛΙΤΙΣΜΟΥ

Έχοντας υπόψη:

1. Τις διατάξεις του Ν.Δ. 797/1971 «Περί αναγκαστικών απαλλοτριώσεων» σε συνδυασμό με τις διατάξεις του Β.Δ. 139/1971 «περί της αρμοδιότητας των Νομαρχών προς κήρυξη αναγκαστικών τινών απαλλοτριώσεων».

2. Τις διατάξεις του άρθρου 1 του Νόμου Β Ρ Ξ Ζ/1893 «περί αναγκαστικής απαλλοτρίωσης ακινήτων προς συντήρησιν ή ανεύρεσιν αρχαιοτήτων».

3. Το σχετικό απόσπασμα πρακτικού από την πράξη του Αρχαιολογικού Συμβουλίου με αριθμ. 35/1983.

4. Την απόφαση του Πρωθυπουργού Υ. 1362/Α/5.10.87 (ΦΕΚ 535/5.10.87 τ. Β'), σχετικά με την ανάθεση αρμοδιοτήτων στον Αναπληρωτή Υπουργό Οικονομικών Γεώργιο Πέτσο, αποφασίζουμε:

Κηρύσσουμε την αναγκαστική απαλλοτρίωση ακινήτων, για λόγους δημόσιας ωφέλειας και ειδικότερα για την προστασία, συντήρησιν και

ανάδειξη των σημαντικών αρχαίων που βρέθηκαν σ' αυτά, δηλαδή μέρος κεντρικού, βόρειου και νότιου κλίτους, νάρθηκα και προσκτίσματα μεγάλης Τρικλιτής βασιλικής με ψηφιδωτό δάπεδο του τέλους του 5ου μ.Χ. αιώνα, έκτασης συνολικού εμβαδού 806,32 μ², που βρίσκονται στο Δήμο Διστόμου Νομού Βοιωτίας και εικονίζονται με κλίμακα 1:200 και με τα στοιχεία Π, Ρ, Ν, Μ, Ο, Ξ, Π και Ρ, Σ, Τ, Υ, Μ, Ν, Ρ στο από 27.9.85 και με α/α 1835 κτηματολογικό διάγραμμα - πίνακα του Ν. Βλάχου, το οποίο έχει θεωρηθεί στις 14.1.1988 ο Προϊστάμενος Αποτυπώσεων και Συντηρήσεως Κτιρίων του ΤΑΠΑ Μ. Γιαννουλάκης.

Στην έκταση που απαλλοτριώνεται προβάλλουν δικαιώματα κυριότητας οι: α) Παππά Ασημίνα και β) Πίτσος Παναγιώτης.

Η απαλλοτρίωση κηρύσσεται υπέρ του Δημοσίου και με δαπάνη του Ταμείου Αρχαιολογικών Πόρων και Απαλλοτριώσεων.

Η απόφαση αυτή να δημοσιευθεί στην Εφημερίδα της Κυβερνήσεως.

Αθήνα, 30 Μαρτίου 1988

ΟΙ ΥΠΟΥΡΓΟΙ

ΑΝΑΠΛ. ΥΠΟΥΡΓΟΣ
ΟΙΚΟΝΟΜΙΚΩΝ
ΓΕΩΡΓΙΟΣ ΠΕΤΣΟΣ

ΠΟΛΙΤΙΣΜΟΥ
ΜΕΛΙΝΑ ΜΕΡΚΟΥΡΗ

Αριθ. Π. 2148/469/Ν. 12851 (9)

Βεβαίωση της αυτοδίκαιης ανάκλησης της απαλλοτρίωσης που κηρύχθηκε με την Π. 10156/7578/4.10.73 κοινή υπουργική απόφαση (ΦΕΚ 291/73 τ. Δ') για αρχαιολογικούς σκοπούς στο Πυθαγόρειο Σάμου.

**ΟΙ ΥΠΟΥΡΓΟΙ
ΟΙΚΟΝΟΜΙΚΩΝ ΚΑΙ ΠΟΛΙΤΙΣΜΟΥ**

Έχοντας υπόψη:

1. Τις διατάξεις των παρ. Γ και 4 του άρθρου Π του Ν.Δ. 797/1971 «περί αναγκαστικών απαλλοτριώσεων».

2. Την Π. 10156/7578/4.10.73 (ΦΕΚ 291/73 τ. Δ') κοινή υπουργική απόφαση, με την οποία κηρύχθηκε αναγκαστική απαλλοτρίωση για αρχαιολογικούς σκοπούς στο Πυθαγόρειο Σάμου.

3. Το γεγονός ότι η απαλλοτρίωση αυτή δεν συντελέστηκε εμπρόθεσμα.

4. Την απόφαση του Πρωθυπουργού Υ. 1362/Α/5.10.87 (ΦΕΚ 535/5.10.1987 τ. Β'), σχετικά με ανάθεση αρμοδιοτήτων στον Αναπληρωτή Υπουργό Οικονομικών Γεώργιο Πέτσο, βεβαιώνουμε:

Ότι η απαλλοτρίωση που κηρύχθηκε με την Π. 10156/7578/4.10.73 (ΦΕΚ 291/73 τ. Δ') κοινή υπουργική απόφαση, για αρχαιολογικούς σκοπούς στο Πυθαγόρειο Σάμου ανακλήθηκε αυτοδίκαια για ολοκλήρωση την έκταση των 978,20 μ², όπως αυτή φαίνεται με στοιχεία Α, Β, Γ, Δ, Ε, Ζ, Η, Θ, Ι, Κ, Α στο από 26.6.73 αριθ. 667 κτηματολογικό διάγραμμα - πίνακα του μηχανικού Μ. Γιαννουλάκη, που έχει θεωρηθεί από το Διευθυντή Αναστήλωσεως του Υπουργείου Πολιτισμού στις 2.7.73, γιατί δεν συντελέστηκε εμπρόθεσμα.

Η πράξη αυτή να δημοσιευθεί στην Εφημερίδα της Κυβερνήσεως.

Αθήνα, 30 Μαρτίου 1988

ΟΙ ΥΠΟΥΡΓΟΙ

ΑΝΑΠΛ. ΥΠΟΥΡΓΟΣ
ΟΙΚΟΝΟΜΙΚΩΝ
ΓΕΩΡΓΙΟΣ ΠΕΤΣΟΣ

ΠΟΛΙΤΙΣΜΟΥ
ΜΕΛΙΝΑ ΜΕΡΚΟΥΡΗ

Αριθ. Π. 2145/473 (10)

Αναγκαστική απαλλοτρίωση ακινήτου στην αρχαία αγορά Άργους για αρχαιολογικούς σκοπούς.

**ΟΙ ΥΠΟΥΡΓΟΙ
ΟΙΚΟΝΟΜΙΚΩΝ ΚΑΙ ΠΟΛΙΤΙΣΜΟΥ**

Έχοντας υπόψη:

1. Τις διατάξεις του Ν.Δ/τος 797/1971 «περί αναγκαστικών απαλλοτριώσεων», σε συνδυασμό με τις διατάξεις του Β.Δ/τος 139/1971 «περί της αρμοδιότητας των Νομαρχών προς κήρυξη αναγκαστικών τινων απαλλοτριώσεων».

2. Τις διατάξεις του άρθρου 1 του Νόμου ΒΡΕΖ/1893 «περί αναγκαστικής απαλλοτριώσεως ακινήτων προς συντήρησιν ή ανεύρεσιν αρχαιοτήτων».

3. Το από 11.12.85 απόσπασμα πρακτικού από την αριθ. 41/

26.11.85 πράξη του Αρχαιολογικού Συμβουλίου.

4. Την Υ. 1362/Α/5.10.87 (ΦΕΚ 535/5.10.87 τ.Β') απόφαση του Πρωθυπουργού, σχετικά με ανάθεση αρμοδιοτήτων στον Αναπληρωτή Υπουργό Οικονομικών Γ. Πέτσο, αποφασίζουμε:

Κηρύσσουμε την αναγκαστική απαλλοτρίωση για λόγους δημόσιας ωφέλειας και ειδικότερα για την προστασία, συντήρηση και ανάδειξη της αρχαίας αγοράς Άργους, έκτασης συνολικού εμβαδού 3.433,47 μ², που βρίσκεται στο Άργος και επί της οδού Αρχ. Βουλής και φαίνεται με τα στοιχεία Α-Β-Γ-Δ-Ε-Ζ-Η-Θ-Ι-Α και με κλίμακα 1:200 στο με α/α 1956 από 3.9.86 κτηματολογικό διάγραμμα - πίνακα της Μ. Μαθία, θεωρημένο στις 23.9.1986 από το Διευθυντή Αποτυπώσεων και Συντηρήσεως Κτιρίων του ΤΑΠΑ Μ. Γιαννουλάκη.

Στην έκταση που απαλλοτριώνεται προβάλλει δικαιώματα κυριότητας ο Σταύρος Σειρούνης.

Η απαλλοτρίωση κηρύσσεται υπέρ του Δημοσίου και με δαπάνη του Ταμείου Αρχαιολογικών Πόρων και Απαλλοτριώσεων.

Η απόφαση αυτή να δημοσιευθεί στην Εφημερίδα της Κυβερνήσεως.

Αθήνα, 30 Μαρτίου 1988

ΟΙ ΥΠΟΥΡΓΟΙ

ΑΝΑΠΛ. ΥΠΟΥΡΓΟΣ
ΟΙΚΟΝΟΜΙΚΩΝ
Γ. ΠΕΤΣΟΣ

ΠΟΛΙΤΙΣΜΟΥ
ΜΕΛΙΝΑ ΜΕΡΚΟΥΡΗ

Αριθ. Π. 2147/475 (11)

Αναγκαστική απαλλοτρίωση ακινήτου στο Άργος για αρχαιολογικούς σκοπούς.

**ΟΙ ΥΠΟΥΡΓΟΙ
ΟΙΚΟΝΟΜΙΚΩΝ ΚΑΙ ΠΟΛΙΤΙΣΜΟΥ**

Έχοντας υπόψη:

1. Τις διατάξεις του Ν.Δ/τος 797/1971 «περί αναγκαστικών απαλλοτριώσεων», σε συνδυασμό με τις διατάξεις του Β.Δ/τος 139/1971 «περί της αρμοδιότητας των Νομαρχών προς κήρυξη αναγκαστικών τινων απαλλοτριώσεων».

2. Τις διατάξεις του άρθρου 1 του Νόμου ΒΡΕΖ/1893 «περί αναγκαστικής απαλλοτριώσεως ακινήτων προς συντήρησιν ή ανεύρεσιν αρχαιοτήτων».

3. Το από 30.6.83 απόσπασμα πρακτικού από την αριθ. 18/13.6.83 πράξη του Αρχαιολογικού Συμβουλίου.

4. Την Υ. 1362/Α/5.10.87 (ΦΕΚ 535/5.10.87 τ.Β') απόφαση του Πρωθυπουργού, σχετικά με ανάθεση αρμοδιοτήτων στον Αναπληρωτή Υπουργό Οικονομικών Γ. Πέτσο, αποφασίζουμε:

Κηρύσσουμε την αναγκαστική απαλλοτρίωση ακινήτου για λόγους δημόσιας ωφέλειας και ειδικότερα για την προστασία των αρχιτεκτονικών λειψάνων που έχουν βρεθεί εκεί και τη δημιουργία ενιαίου αρχαιολογικού χώρου με την Αρχαία Αγορά και το θέατρο, έκτασης συνολικού εμβαδού 239,85 μ², που βρίσκεται στο Άργος και επί της Παρόδου Μποσινοπούλου και εμφανίζεται με κλίμακα 1:100 και με τα στοιχεία Α-Β-Γ-Δ-Ε-Ζ-Α στο με α/α 1899 από 2.4.86 κτηματολογικό διάγραμμα - πίνακα του Ν. Βλάχου, θεωρημένο στις 7.4.86 από το Διευθυντή Αποτυπώσεων και Συντηρήσεως Κτιρίων του ΤΑΠΑ Μ. Γιαννουλάκη.

Στην έκταση που απαλλοτριώνεται προβάλλει δικαιώματα κυριότητας ο Αντώνιος Ζαβός.

Η απαλλοτρίωση κηρύσσεται υπέρ του Δημοσίου και με δαπάνη του Ταμείου Αρχαιολογικών Πόρων και Απαλλοτριώσεων.

Η απόφαση αυτή να δημοσιευθεί στην Εφημερίδα της Κυβερνήσεως.

Αθήνα, 30 Μαρτίου 1988

ΟΙ ΥΠΟΥΡΓΟΙ

ΑΝΑΠΛ. ΥΠΟΥΡΓΟΣ
ΟΙΚΟΝΟΜΙΚΩΝ
Γ. ΠΕΤΣΟΣ

ΠΟΛΙΤΙΣΜΟΥ
ΜΕΛΙΝΑ ΜΕΡΚΟΥΡΗ

Αριθ. Π. 2141/470 (12)

Αναγκαστική απαλλοτρίωση ακινήτου στη Σπάρτη, για αρχαιολογικούς σκοπούς.

**ΟΙ ΥΠΟΥΡΓΟΙ
ΟΙΚΟΝΟΜΙΚΩΝ ΚΑΙ ΠΟΛΙΤΙΣΜΟΥ**

Έχοντας υπόψη:

1. Τις διατάξεις του Ν.Δ/τος 797/1971 «περί αναγκαστικών απαλλοτριώσεων», σε συνδυασμό με τις διατάξεις του Β.Δ/τος 139/1971 «περί της αρμοδιότητας των Νομαρχών προς κήρυξιν αναγκαστικών τινων απαλλοτριώσεων».

2. Τις διατάξεις του άρθρου 1 του Νόμου ΒΡΕΖ/1893 «περί αναγκαστικής απαλλοτριώσεως ακινήτων προς συντήρησιν ή ανεύρεσιν αρχαιοτήτων».

3. Το από 14.2.85 απόσπασμα πρακτικού από τη συνεδρίαση του Κεντρικού Αρχαιολογικού Συμβουλίου με αριθ. 1/1985.

4. Την Υ. 1362/Α/5.10.87 (ΦΕΚ 535/5.10.87 τ.Β') απόφαση του Πρωθυπουργού, σχετικά με τον καθορισμό αρμοδιοτήτων του Αναπληρωτή Υπουργού Οικονομικών Γ. Πέτσου, αποφασίζουμε:

Κηρύσσουμε την αναγκαστική απαλλοτρίωση για λόγους δημόσιας ωφέλειας και ειδικότερα για την προστασία, συντήρηση και ανάδειξη του μνημείου του λεγόμενου «Τάφου του Λεωνίδα», έκτασης 512,50 μ² που βρίσκεται στη Σπάρτη και φαίνεται με κλίμακα 1:200 και με στοιχεία Ε-Δ-Ι-Θ-Ε στο Α/Α 1815/8.8.85 κτηματολογικό διάγραμμα - πίνακα του Θ. Καλαμπάκου, το οποίο έχει θεωρηθεί από το Διευθυντή Αποτυπώσεων και Συντηρήσεως Κτιρίων του Ταμείου Αρχαιολογικών Πόρων και Απαλλοτριώσεων Μ. Γιαννουλάκη, στις 11.10.85.

Στην έκταση που απαλλοτριώνεται προβάλλει δικαιώματα κυριότητας ο Παναγιώτης Χατζάκος.

Η απαλλοτρίωση κηρύσσεται υπέρ του Δημοσίου και με δαπάνη του Ταμείου Αρχαιολογικών Πόρων και Απαλλοτριώσεων.

Η απόφαση αυτή να δημοσιευθεί στην Εφημερίδα της Κυβερνήσεως.

Αθήνα, 30 Μαρτίου 1988

ΟΙ ΥΠΟΥΡΓΟΙ

ΑΝΑΠΛ. ΥΠΟΥΡΓΟΣ
ΟΙΚΟΝΟΜΙΚΩΝ
Γ. ΠΕΤΣΟΣ

ΠΟΛΙΤΙΣΜΟΥ
ΜΕΛΙΝΑ ΜΕΡΚΟΥΡΗ

Αριθ. Π. 2143/467/Ν. 11579 (13)

Βεβαίωση της αυτοδίκαιης ανάκλησης της απαλλοτριώσεως που κηρύχθηκε με την Π. 887/476/28.2.72 κοινή υπουργική απόφαση (ΦΕΚ 58/8.3.72 τ. Δ') για αρχαιολογικούς σκοπούς στην Ελευσίνα.

**ΟΙ ΥΠΟΥΡΓΟΙ
ΟΙΚΟΝΟΜΙΚΩΝ ΚΑΙ ΠΟΛΙΤΙΣΜΟΥ**

Έχοντας υπόψη:

1. Τις διατάξεις των παρ. 2 και 4 του άρθρου 11 του Ν.Δ. 797/1971 «περί αναγκαστικών απαλλοτριώσεων».

2. Την Π. 887/476/28.2.72 (ΦΕΚ 58/8.3.72 τ. Δ') κοινή υπουργική απόφαση, με την οποία κηρύχθηκε αναγκαστική απαλλοτρίωση ακινήτου για αρχαιολογικούς σκοπούς στην Ελευσίνα.

3. Το γεγονός ότι η απαλλοτρίωση έχει ανακληθεί αυτοδίκαια γιατί δεν καθορίστηκε η αποζημίωση μέσα στην προθεσμία που ορίζει ο νόμος.

4. Την απόφαση του Πρωθυπουργού Υ. 1362/Α/5.10.87 (ΦΕΚ 535/5.10.87 τ.Β') σχετικά με ανάθεση αρμοδιοτήτων στον Αναπληρωτή Υπουργό Οικονομικών Γ. Πέτσο, βεβαιώνουμε:

Ότι η απαλλοτρίωση που κηρύχθηκε με την Π. 887/476/28.2.72 (ΦΕΚ 58/8.3.72 τ.Δ') κοινή υπουργική απόφαση, για αρχαιολογικούς σκοπούς στην Ελευσίνα, ανακλήθηκε αυτοδίκαια ως προς ολόκληρη την έκταση συνολικού εμβαδού 325,04 μ², που φαίνεται με τα στοιχεία Ν, Ξ, Ο, Ι, Κ, Μ, Ν και με κλίμακα 1:100 στο από 14.3.68 κτηματολογικό διάγραμμα και στον πάνω σ' αυτό κτηματολογικό πίνακα του Μηχανικού Μ. Γιαννουλάκη, θεωρημένο στις 7.12.71 από τον αναπληρωτή της Δ/σης Αναστηλώσεως του Υπουργείου Πολιτισμού και Επιστημών, γιατί δεν καθορίστηκε η αποζημίωση μέσα στην προθεσμία που ορίζει ο νόμος.

Η πράξη αυτή να δημοσιευθεί στην Εφημερίδα της Κυβερνήσεως.

Αθήνα, 30 Μαρτίου 1988

ΟΙ ΥΠΟΥΡΓΟΙ

ΑΝΑΠΛ. ΥΠΟΥΡΓΟΣ
ΟΙΚΟΝΟΜΙΚΩΝ
Γ. ΠΕΤΣΟΣ

ΠΟΛΙΤΙΣΜΟΥ
ΜΕΛΙΝΑ ΜΕΡΚΟΥΡΗ

Αριθ. Π. 2142/472 (14)

Αναγκαστική απαλλοτρίωση ακινήτων στην Ελευσίνα για αρχαιολογικούς σκοπούς.

**ΟΙ ΥΠΟΥΡΓΟΙ
ΟΙΚΟΝΟΜΙΚΩΝ ΚΑΙ ΠΟΛΙΤΙΣΜΟΥ**

Έχοντας υπόψη:

1. Τις διατάξεις του Ν.Δ/τος 797/1971 «Περί αναγκαστικών απαλλοτριώσεων», σε συνδυασμό με τις διατάξεις του Β.Δ/τος 139/1971 «περί της αρμοδιότητας των Νομαρχών προς κήρυξιν αναγκαστικών τινων απαλλοτριώσεων».

2. Τις διατάξεις του άρθρου 1 του Νόμου ΒΡΕΖ/1893 «περί αναγκαστικής απαλλοτριώσεως ακινήτων προς συντήρησιν ή ανεύρεσιν αρχαιοτήτων».

3. Το σχετικό απόσπασμα πρακτικού από την από 11.2.78 πράξη του Αρχαιολογικού Συμβουλίου.

4. Την Υ. 1362/Α/ 5.10.87 (ΦΕΚ 535/5.10.87 τ.Β') απόφαση του Πρωθυπουργού, σχετικά με ανάθεση αρμοδιοτήτων στον Αναπληρωτή Υπουργό Οικονομικών Γ. Πέτσο, αποφασίζουμε:

Κηρύσσουμε την αναγκαστική απαλλοτρίωση ακινήτων για λόγους δημόσιας ωφέλειας και ειδικότερα για την ανάδειξη, προβολή και διαμόρφωση του αρχαιολογικού χώρου Ελευσίνας, έκτασης συνολικού εμβαδού 1.196,84 μ² που βρίσκεται στην Ελευσίνα Αττικής και μεταξύ των οδών Πλούτωνος, Δήμητρας και Ιεράς Οδού και εικονίζεται με κλίμακα 1:100 και με αριθμούς ιδιοκτησιών 2, 3 και 4 στο με αριθμό σχεδίου 162 από 14.3.68 κτηματολογικό διάγραμμα πίνακα του Γραφείου Μελετών του Ταμείου Αρχαιολογικών Πόρων και Απαλλοτριώσεων, θεωρημένο στις 27.10.87 από τον Προϊστάμενο Αποτυπώσεων και Συντηρήσεως Κτιρίων του ΤΑΠΑ Μ. Γιαννουλάκη.

Στην έκταση που απαλλοτριώνεται προβάλλουν δικαιώματα κυριότητας οι:

1) Αριστείδης Σακελαρίου, 2) Κούλα συζ. Διομήδου Μελετίου και Γεώργιος Βιρβίλης και 3) Κατίνα συζ. Γρηγ. Αγγέλου.

Η απαλλοτρίωση κηρύσσεται υπέρ του Δημοσίου και με δαπάνη του Ταμείου Αρχαιολογικών Πόρων και Απαλλοτριώσεων.

Η απόφαση αυτή να δημοσιευτεί στην Εφημερίδα της Κυβερνήσεως.

Αθήνα, 30 Μαρτίου 1988

ΟΙ ΥΠΟΥΡΓΟΙ

ΑΝΑΠΛ. ΥΠΟΥΡΓΟΣ
ΟΙΚΟΝΟΜΙΚΩΝ
ΓΕΩΡΓΙΟΣ ΠΕΤΣΟΣ

ΠΟΛΙΤΙΣΜΟΥ
ΜΕΛΙΝΑ ΜΕΡΚΟΥΡΗ

Αριθ: 504

(15)

Κήρυξη αναδασωτέας έκτασης (1,120) στρεμμάτων στη θέση «Πουρνάρι» της Περιφέρειας της Κοινότητας Ζευγολατειού του Νομού Κορινθίας.

Ο ΝΟΜΑΡΧΗΣ ΚΟΡΙΝΘΙΑΣ

Έχοντας υπόψη:

1. Τις διατάξεις για διοικητική αποκέντρωση.
2. Τις διατάξεις του άρθρου 117 παρ. 3 του Συντάγματος της χώρας.
3. Τις διατάξεις του Ν. 998/79 «Περί προστασίας των δασών κλπ», και ειδικότερα:
 - α) του άρθρου 41 παρ. 1
 - β) του άρθρου 38 παρ. 1
4. Τις διατάξεις του Υπουργείου Γεωργίας
 - α) 160417/1180/8.7.80
 - β) 182447/3049/24.9.80
5. Ότι η έκταση που αναφέρεται στο θέμα αποφιλώθηκε παράνομα από το Γεώργιο Παν. Μπούλια, κάτοικο Ζευγολατειού και σύμφωνα με την αριθ. 1079/9.3.1988 πρόταση του Δασαρχείου Κορίνθου επιβάλ-

λεται να κηρυχθεί αναδασωτέα, αποφασίζουμε:

Κηρύσσουμε αναδασωτέα, με σκοπό τη διατήρηση του χαρακτήρα της δασικής έκτασης με φυσική αναγέννηση ώστε ν' αποκλειστεί η διάθεση αυτής για άλλο προορισμό, τη Δημόσια δασική έκταση εμβαδού ενός στρέμματος και εκατόν είκοσι τετραγωνικών μέτρων (1,120) που βρίσκεται στη θέση «Πουρνάρι» της περιφέρειας της κοινότητας Ζευγολατειού.

Προσδιορίζεται με τα στοιχεία Α Β Γ Δ Α και έχει όρια:

Ανατολικά: Με ρέμα και στη συνέχεια Δημόσια δασική έκταση

Δυτικά: Με ιδιοκτησία ιδίου

Βόρεια: Με ιδιοκτησία Ραπανάκη

Νότια: Με Δημόσια δασική έκταση,

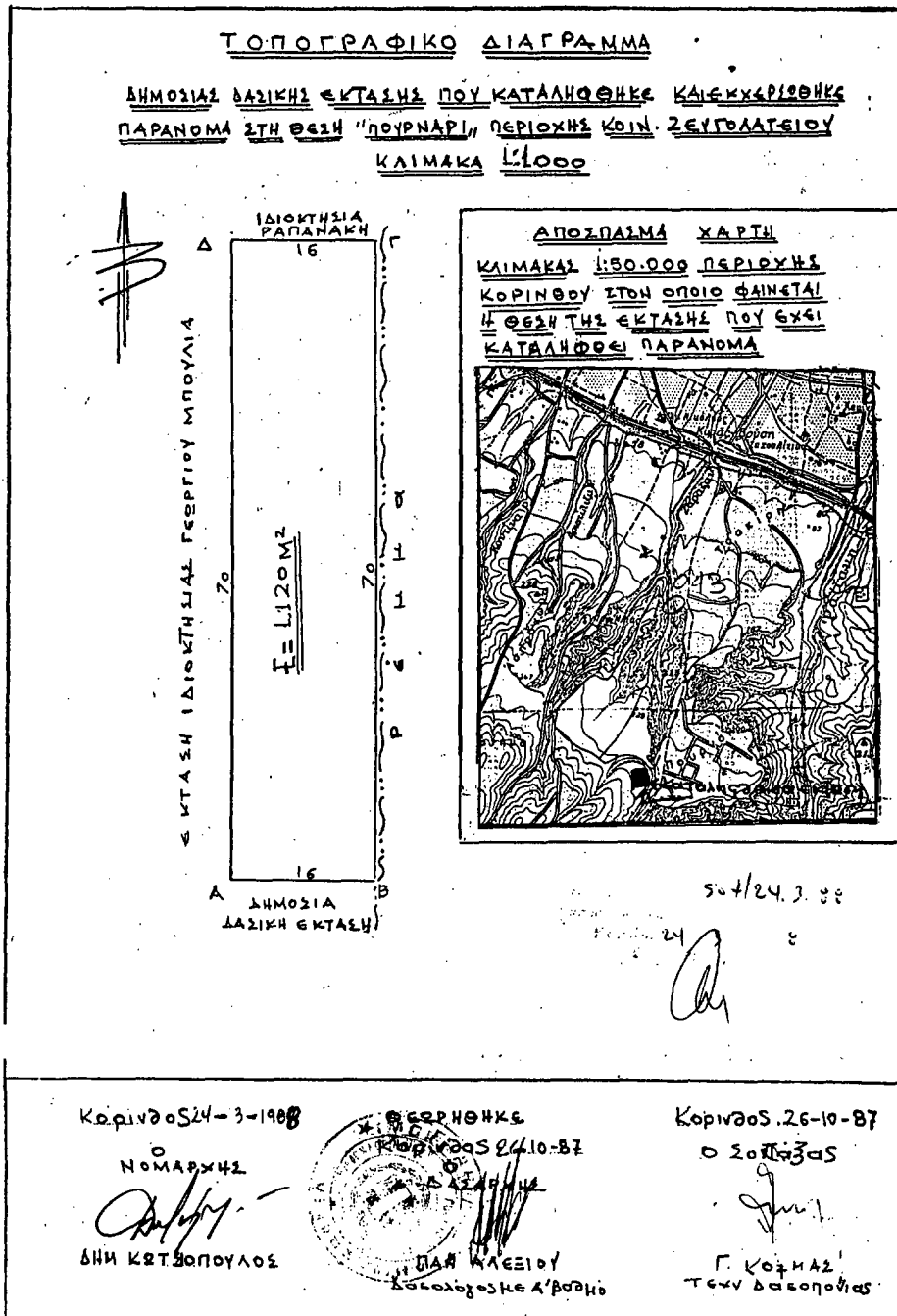
όπως φαίνεται στο συνημμένο τοπογραφικό διάγραμμα που αποτελεί αναπόσπαστο μέρος της αποφάσεως αυτής.

Η απόφαση αυτή να ισχύει από της κοινοποιήσεώς της αρμοδίως (αρθ. 41 Ν. 998/79) και προ της δημοσιεύσεώς της στην Εφημερίδα της Κυβερνήσεως (αρθ. 37 Ν. 3200/55).

Κόρινθος, 24 Μαρτίου 1988

Ο Νομάρχης

ΔΗΜ. ΚΩΤΣΟΠΟΥΛΟΣ



Αριθ. 812

(16)

Κήρυξη ως αναδασωτέας της καταληφθείσας και εκχερσωθείσας συνιδιοκτητής με το Δημόσιο έκτασης 860/1000 στρεμμάτων στη θέση «Ζυγούρι» περιοχής Κοινότητας Σωτηρίτσας του Δασαρχείου Αγιάς.

Ο ΝΟΜΑΡΧΗΣ ΛΑΡΙΣΑΣ

Έχοντας υπόψη:

1. Τις διατάξεις για διοικητική αποκέντρωση.
2. Τις διατάξεις της παρ. 3 του άρθρ. 117 του Συντάγματος του 1975.
3. Τις διατάξεις του Ν. 998/79 «Περί προστασίας των δασών κλπ», και ειδικότερα:
 - α) του άρθρου 41 παρ. 1
 - β) του άρθρου 38 παρ. 1
4. Τις διαταγές του Υπουργείου Γεωργίας
 - α) 160417/1180/8.7.80
 - β) 182447/3049/24.9.80
5. Την αριθ. 718/8.3.1988 πρόταση του Δασαρχείου Αγιάς περί κηρύξεως ως αναδασωτέας της αναφερομένης στο θέμα εκτάσεως που παράνομα καταλήφθηκε και εκχερσώθηκε από τον Γεώργιο Στεφ. Σοφολόγη κάτοικο Ασπρων Σπιτιών Λιβαδειάς κοντά στο κτήμα από

1.2.88 μέχρι 15.2.88, αποφασίζουμε:

Κηρύσσουμε ως αναδασωτέα, τη συνιδιοκτητή με το δημόσιο έκταση των 860/1000 στρεμμάτων στη θέση «Ζυγούρι» περιφέρειας Κοινότητας Σωτηρίτσας που καταλήφθηκε και εκχερσώθηκε παράνομα από 1.2.88 μέχρι 15.2.1988. Η κήρυξη της ως αναδασωτέας έχει ως σκοπό τη διατήρηση του χαρακτήρα της ως δασικής έκτασης ώστε να αποκλειστεί η διάθεση αυτής για άλλο σκοπό.

Προσδιορίζεται με τα στοιχεία Α Β Γ Δ και έχει όρια:

- Ανατολικά: Με ελαιοπερίβολο Γεωργ. Στεφ. Σοφολόγη
- Δυτικά: Με αγροτικό δρόμο Άνω Σωτηρίτσας - Κάτω Σωτηρίτσας
- Βόρεια: Με συνιδιοκτητο δάσος αειφύλλων πλατυφύλλων
- Νότια: Με ελαιοπερίβολο Γεωργ. Βασ. Δημηνίκου

όπως φαίνεται στο συνημμένο τοπογραφικό διάγραμμα που αποτελεί αναπόσπαστο μέρος της αποφάσεως αυτής.

Η βλάστηση θα αποκατασταθεί με φυσική αναγέννηση (παρ. 1 άρθρ. 3β Ν. 998/79).

Η απόφαση αυτή να δημοσιευθεί στην Εφημερίδα της Κυβερνήσεως.

Λάρισα, 29 Μαρτίου 1988

Ο Νομάρχης

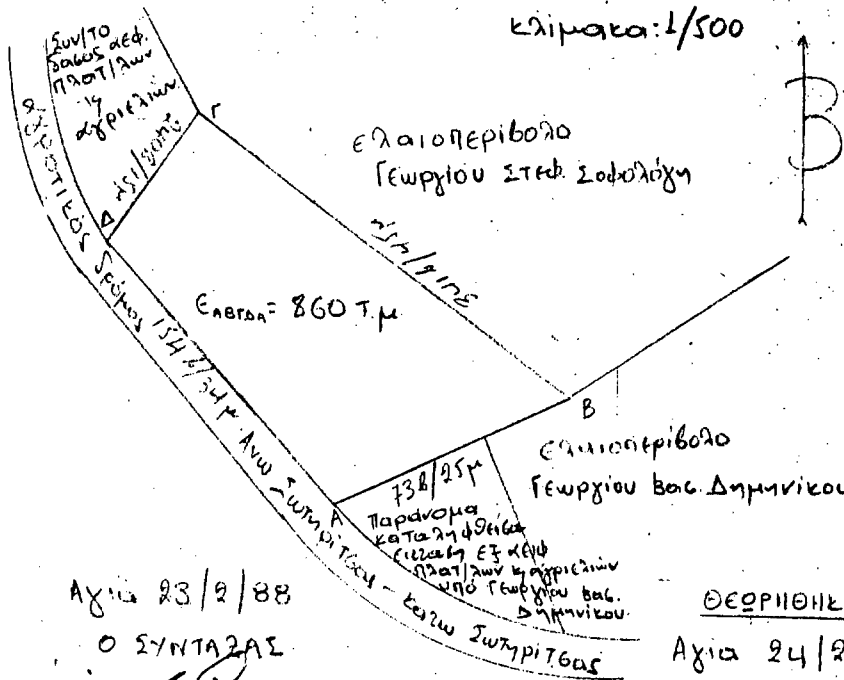
ΔΗΜ. ΚΟΥΚΟΥΛΑΚΗΣ

ΤΟΠΟΓΡΑΦΙΚΟ ΔΙΑΓΡΑΜΜΑ

Εκτάσεις παράνομα καταληφθείσες & εκχερσωθείσες υπό Γεωργίου Στεφ. Σοφολόγη, κατοίκου Ασπρων Σπιτιών Λιβαδειάς στη δασική θέση "Ζυγούρι" του συν/του μετά του δημοσίου δάσους Σωτηρίτσας, περιφέρειας κοινότητας Σωτηρίτσας.

Έδαφος: Αμμωαργιλώδες, βλαδωτή: δάσος κείφυα πλατ/φύλλων & αγριελιών. - Ευθεία Ευλαβείας: Νότια κλίση έδαφους 4-6% Εμβαδόν (ΑΒΓΔΑ) = 860 τμ.

κλίμακα: 1/500



Αγία 23/2/88
Ο ΣΥΝΤΑΞΑΣ
Στ. Μηνιάτης
ΤΕΧ. ΔΙΟΙΚΗΤΗΣ

ΘΕΩΡΗΘΗΚΕ
Αγία 24/2/88
Ο Διοικητής Αγιάς
Ιωάννης Γιαννάς
Δασικός με Α βαθμό.

Αριθ. 998

(17)

Κήρυξη αναδασωτέας έκτασης (2549,087) στρεμμάτων στη Περιοχή Κοινοτήτων Βουκολιών και Παλαιών Ρουμάτων Ν. Χανίων.

Ο ΝΟΜΑΡΧΗΣ ΧΑΝΙΩΝ

Έχοντας υπόψη:

1. Τις διατάξεις για διοικητική αποκέντρωση.
2. Τις διατάξεις της πικρ. 3 του άρθρ. 117 του Συντάγματος των Ελλήνων.
3. Τις διατάξεις του Ν. 998/79 «Περί προστασίας των δασών κλπ», και ειδικότερα:
 - α) του άρθρου 41 παρ. 1
 - β) του άρθρου 38 παρ. 1
4. Τις διαταγές του Υπουργείου Γεωργίας
 - α) 160417/1180/8.7.80
 - β) 182447/3049/24.9.80
5. Την υπ' αριθμ. 977/14.3.1988 εισηγητική έκθεση της Δ/σης Δασών Χανίων σχετική με την κήρυξη ως αναδασωτέας της εκτάσεως που αναφέρεται στο θέμα της παρούσης απόφασεως, αποφασίζουμε:

Κηρύσσουμε ως αναδασωτέα, με σκοπό τη διατήρηση του δασικού

χαρακτήρα της καμένης δημόσιας δασικής έκτασης, την αποκατάσταση με φυσική αναγέννηση της καμένης αυτοφυούς δασικής βλάστησης και τον αποκλεισμό της διάθεσης αυτής για άλλο σκοπό, την καμένη δημόσια δασική έκταση, εμβαδού δύο χιλιάδων πεντακοσίων σαράντα εννέα κόμμα ογδόντα επτά στρεμμάτων που βρίσκεται στην περιοχή Κοινοτήτων Βουκολιών και Παλαιών Ρουμάτων Νομού Χανίων.

Προσδιορίζεται με τα στοιχεία Α Β Γ Δ Ε Ζ Η Θ Ι Κ Λ Μ Ν Ξ Ο Α και έχει όρια:

Ανατολικά: Χαράδρα και Αγροτικό δρόμο

Δυτικά: Δασικές εκτάσεις και καλλιέργειες

Βόρεια: Χαράδρα και Αγροτικό δρόμο

Νότια: Δασικές εκτάσεις και καλλιέργειες

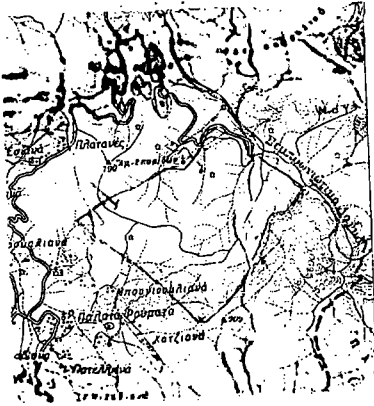
όπως φαίνεται στο συνημμένο τοπογραφικό διάγραμμα που αποτελεί αναπόσπαστο μέρος της απόφασεως αυτής.

Η απόφαση αυτή να δημοσιευθεί στην Εφημερίδα της Κυβερνήσεως.

Χανιά, 16 Μαρτίου 1988

Ο Νομάρχης

Μ. ΜΠΡΙΑΛΛΑΚΗΣ

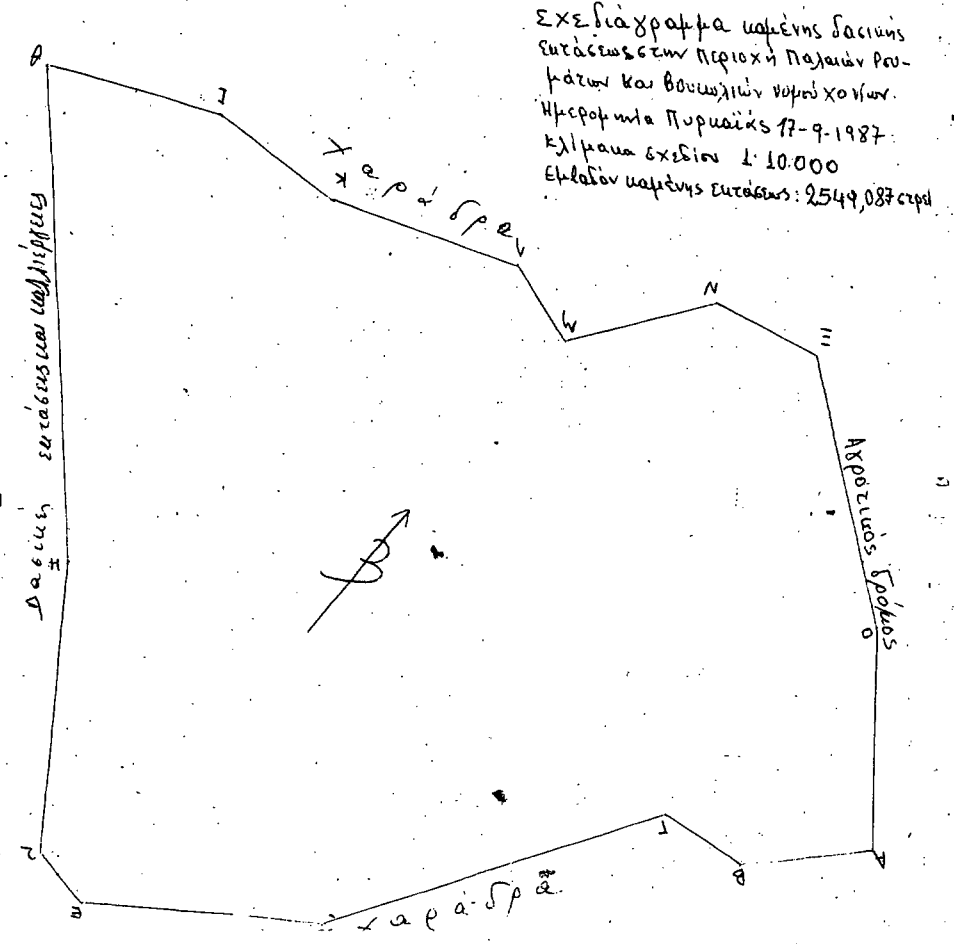


Απόσπασμα χάρτη κλίμακας 1:50.000

Ανήκει στον ν.ο.κ.ρ.δ. του Νομού Χανίων.

Θεωρήθηκε
Χανιά 15-3-1988

Πρωτόδικος
Μετρήσεις Δασών Χανίων
Βασ. Κασιωτάκης
Δασολόγος



ΣΧΕ ΔΙΑΓΡΑΦΑ καμένης δασικής
εκτάσεως στην περιοχή Παλαιών Ρου-
μάτων και Βουκολιών νομού Χανίων.
Ημερομηνία Πυρμακίας 17-9-1987.
Κλίμακα σχεδίου 1:10.000
Εμβαδόν καμένης εκτάσεως: 2549,087 στρέμ.