



ΕΦΗΜΕΡΙΣ ΤΗΣ ΚΥΒΕΡΝΗΣΕΩΣ

ΤΗΣ ΕΛΛΗΝΙΚΗΣ ΔΗΜΟΚΡΑΤΙΑΣ

ΑΘΗΝΑ
12 ΑΠΡΙΛΙΟΥ 1988

ΤΕΥΧΟΣ ΤΕΤΑΡΤΟ

ΑΡΙΘΜΟΣ ΦΥΛΛΟΥ
297

ΠΕΡΙΕΧΟΜΕΝΑ

ΠΟΛΕΟΔΟΜΙΑ

ΑΠΟΦΑΣΕΙΣ

- Κίνηση της διαδικασίας σύνταξης του Γεν. Πολ. Σχεδίου τμημάτων των Δήμων Μουρνιών, Νέας Κυδωνίας και των Κοινοτήτων Τσικαλαριών, Περιβολίων Βαμβακόπουλου, Νεροκούρου (Ν. Χανίων) 1
- Παράταση επί έξι (6) μήνες της αναστολής έκδοσης νέων οικοδομικών αδειών που επεβλήθη με την 16060/Π-793/22.9.87 (ΦΕΚ 962/5.10.87 τ. Δ') απόφαση Νομάρχη Ανατολικής Αττικής στα Ο.Τ. 58α, 60, 60α, 61, 64, 65, 66, 67, 71, 72, 78, 79, 85, 86, 87, 92, 93 και 95α του εγκεκριμένου σχεδίου της κοινότητας Βριλησίων (παραρτηρήματα περιοχή του ρέμματος Πολυδρόσου). 2
- Τροποποίηση όρων δόμησης περιοχής «Πάτημα» κοινότητας Βριλησίων. 3
- Διόρθωση δημοσιευθέντος λανθασμένου τοπογραφικού διαγράμματος στο ΦΕΚ 1202Δ/16.12.87 που αφορούσε τροποποίηση ρυμοτομικού σχεδίου Χολαργού στο Ο.Τ. 28. 4
- Κατηγοριοποίηση και καθορισμός ορίων οικισμών Στεφάνη, Μοιρέϊκα, Γαλανείκα Ι και ΙΙ, Λάτση, Θωμαίικα, Μύλος Φλογερά, Βραχνείκα Κοινότητας Βραχνείκων επαρχίας Πατρών Ν. Αχαΐας. 5
- Κατηγοριοποίηση και καθορισμός ορίων οικισμού Αγ. Βασιλείου Τσαπαλείκα, Αγ. Βασίλειος Α. Κοινότητας Αγ. Βασιλείου επαρχίας Πατρών Ν. Αχαΐας. 6
- Τροποποίηση του ρυμοτομικού σχεδίου Αριδαίας (Ν. Πέλλας) με την διάνοξη Πεζοδρόμου στο Ο.Τ. 111α. 7
- Συμπλήρωση απόφασης καθορισμού ορίων και όρων δόμησης στον Οικισμό «ΚΕΔΡΟΣ» Κοινότητας Βαθέος Σάμου (ΦΕΚ 1260Δ/31.12.1986). 8
- Συμπλήρωση απόφασης ορίων και όρων δόμησης στον Οικισμό «ΑΓΙΑ ΠΑΡΑΣΚΕΥΗ» Δήμου Σαμίων (ΦΕΚ 1067Δ/10.11.1986). 9
- Τροποποίηση του ρυμοτομικού σχεδίου Αθηνών με: α) χωροθέτηση Δημοτικού Κτιρίου για την ανέγερση βρεφονηπιακού σταθμού, λέσχη φιλίας και αίθουσας πολιτιστικών εκδηλώσεων στο Ο.Τ. μεταξύ των οδών Φαβιέρου, Μάγιορ, Β. Ουγκώ και Αχομινάτου και β) πεζοδρόμηση του αδιεξόδου Φαβιέρου. 10
- Τροποποίηση του ρυμοτομικού σχεδίου Αθηνών με χαρακτηρισμό τμήματος της οδού Ματρόζου, μεταξύ των οδών Γεν. Κολοκοτρώνη και Καλλιρρόης, ως πεζοδρόμου. 11

ΑΝΑΚΟΙΝΩΣΕΙΣ

- Είδοποίηση παρακατάθεσης αποζημίωσης συνεπεία προσκύρωσης και αναλογισμού αποζημίωσης οικοπέδων στην Κω. 12
- Είδοποίηση παρακατάθεσης αποζημίωσης συνεπεία προσκύρωσης και αναλογισμού αποζημίωσης οικοπέδων στην Κω. 13

Είδοποίηση παρακατάθεσης αποζημίωσης συνεπεία προσκύρωσης και αναλογισμού αποζημίωσης οικοπέδων στην Κω. 14

ΔΙΟΡΘΩΣΕΙΣ ΣΦΑΛΜΑΤΩΝ

- Διόρθωση σφάλματος στη Β. 202/149/5.3.87 κοινή απόφαση των Υπουργών Οικονομικών και Βιομηχανίας, Ενέργειας και Τεχνολογίας. 15
- Διόρθωση σφάλματος στη Γ. 1479/2193/12.1.88 απόφαση των Υπουργών Οικονομικών, Γεωργίας, Περιβάλλοντος, Χωροταξίας και Δημοσίων Έργων και Βιομηχανίας, Ενέργειας και Τεχνολογίας. 16

ΠΟΛΕΟΔΟΜΙΑ

ΑΠΟΦΑΣΕΙΣ

Αριθ. 26382/1145

(1)

Κίνηση της διαδικασίας σύνταξης του Γεν. Πολ. Σχεδίου τμημάτων των Δήμων Μουρνιών, Νέας Κυδωνίας και των Κοινοτήτων Τσικαλαριών, Περιβολίων Βαμβακόπουλου, Νεροκούρου (Ν. Χανίων).

Ο ΑΝΑΠΛΗΡΩΤΗΣ ΥΠΟΥΡΓΟΣ

ΠΕΡΙΒΑΛΛΟΝΤΟΣ, ΧΩΡΟΤΑΞΙΑΣ ΚΑΙ

ΔΗΜΟΣΙΩΝ ΕΡΓΩΝ

Έχοντας υπόψη:

- Τις διατάξεις του άρθρου 3 παρ. 1 του Ν. 1337/83 (ΦΕΚ 33/14.3.83 τ. Α) για την «Επέκταση των πολεοδομικών σχεδίων, την οικιστική ανάπτυξη και σχετικές ρυθμίσεις».
- Τις διατάξεις του Ν. 1558/85 «Κυβέρνηση και Κυβερνητικά Έργα» (ΦΕΚ 137/Α) και ειδικότερα το άρθρο 23 παρ. 1.
- Την υπ' αριθ. Υ 1291/87 απόφαση του Πρωθυπουργού «Σύστασης θέσης Αναπληρωτή Υπουργού στα Υπουργεία, Εξωτερικών, Εθνικής Άμυνας, Περιβάλλοντος Χωροταξίας και Δημοσίων Έργων, Μεταφορών και Επικοινωνιών και Υφυπουργού στο Υπουργείο Εθνικής Οικονομίας (ΦΕΚ 526/Β).
- Την υπ' αριθ. Υ 1436/15.10.87 απόφαση του Πρωθυπουργού «Καθορισμός αρμοδιοτήτων του Αναπληρωτή Υπουργού Περιβάλλοντος, Χωροταξίας και Δημοσίων Έργων Μανόλη Παπαστεφανάκη» (ΦΕΚ 549/Β/16.10.87), αποφασίζουμε:

Την κίνηση της διαδικασίας σύνταξης του Γενικού Πολεοδομικού Σχεδίου τμημάτων των Δήμων Μουρνιών, Νέας Κυδωνίας και των Κοινοτήτων Τσικαλαριών, Νεροκούρου, Περιβολίων, Βαμβακόπουλου (Ν. Χανίων) τα όρια του οποίου φαίνονται στο σχετικό πρωτότυπο διάγραμμα το συνοδευτικό της υπ' αριθ. 28004/935/5.4.85 απόφασης Υπουργού ΠΕΧΩΔΕ περί κίνησης διαδικασίας σύνταξης του ΓΠΣ Χανίων (ΦΕΚ 198Δ/8.5.85) σε κλίμακα 1:10.000.

Η απόφαση αυτή να δημοσιευθεί στην Εφημερίδα της Κυβερνήσεως.

Αθήνα, 21 Μαρτίου 1988

Ο ΑΝΑΠΛ. ΥΠΟΥΡΓΟΣ

ΜΑΝΟΛΗΣ ΠΑΠΑΣΤΕΦΑΝΑΚΙΣ

Αριθ. 7413/Π-366/88

(2)

Παράταση επί έξι (6) μήνες της αναστολής έκδοσης νέων οικοδομικών αδειών που επεβλήθη με την 16060/Π-793/22.9.87 (ΦΕΚ 962/5.10.87 τ. Δ') απόφαση Νομάρχη Ανατολικής Αττικής στα Ο.Τ. 58α, 60, 60α, 61, 64, 65, 66, 67, 71, 72, 78, 79, 85, 86, 87, 92, 93 και 95α του εγκεκριμένου σχεδίου της κοινότητας Βριλησίων (παραρειμμάτια περιοχή του ρέμματος Πολυδρόσου).

Ο ΝΟΜΑΡΧΗΣ ΑΝΑΤΟΛΙΚΗΣ ΑΤΤΙΚΗΣ

Έχοντας υπόψη:

1. Τις διατάξεις του από 17.7.23 Π. Δ/τος όπως μεταγενέστερα τροποποιήθηκαν και συμπληρώθηκαν και ειδικότερα το άρθρο 8.

2. Τις διατάξεις του Α.Ν. 314/1968 (ΦΕΚ 47Α) όπως μεταγενέστερα τροποποιήθηκαν και συμπληρώθηκαν με το υπ' αριθμό 1018/71 Ν. Δ/γμα (ΦΕΚ 220Α) και με την παρ. 3 του άρθρου 34 του Ν. 1577/85/ΦΕΚ 210Α).

3. Τις διατάξεις του υπ' αριθ. 183 Π. Δ/τος (ΦΕΚ 70Α).

4. Την υπ' αριθμό 16060/Π-793/87 απόφαση Νομάρχη Ανατολικής Αττικής (ΦΕΚ 962/5.10.87 τ. Δ').

5. Την υπ' αριθμό 55/88 απόφαση του Κ.Σ. Βριλησίων.

6. Την από 23.3.88 γνωμοδότηση του Σ. ΠΕΧΩΔΕ Νομαρχίας Ανατολικής Αττικής (13η συνεδρία, πράξη 3η), αποφασίζουμε:

Παρατείνουμε επί έξι (6) ακόμη μήνες την αναστολή έκδοσης νέων οικοδομικών αδειών, που επεβλήθη με την 16060/Π-793/22.9.87 (ΦΕΚ 962 Δ'/87) απόφαση μας στα Ο.Τ. 58α, 60, 60α, 61, 64, 65, 66, 67, 71, 72, 78, 79, 85, 86, 87, 92, 93 και 95α του εγκεκριμένου ρυμοτομικού σχεδίου της κοινότητας Βριλησίων.

Αγία Παρασκευή, 30 Μαρτίου 1988

Ο Νομάρχης

ΗΡΑΚΛΗΣ ΠΑΠΑΔΟΠΟΥΛΟΣ

Αριθ. οικ. 8187/Π-383

(3)

Τροποποίηση όρων δόμησης περιοχής «Πάτημα» κοινότητας Βριλησίων.

Ο ΝΟΜΑΡΧΗΣ ΑΝΑΤΟΛΙΚΗΣ ΑΤΤΙΚΗΣ

Έχοντας υπόψη:

1. Τις διατάξεις του από 17.7.23 Π. Δ/τος όπως μεταγενέστερα τροποποιήθηκαν και συμπληρώθηκαν και ειδικότερα το άρθρο 9.

2. Τις διατάξεις του Α.Ν. 314/1968 (ΦΕΚ 47Α) όπως μεταγενέστερα τροποποιήθηκαν και συμπληρώθηκαν με το υπ' αριθμό 1018/71 Ν. Δ/γμα (ΦΕΚ 220Α) και με την παρ. 3 του άρθρου 34 του Ν. 1577/85/ΦΕΚ 210Α).

3. Τις διατάξεις του υπ' αριθ. 183/86 Π. Δ/τος (ΦΕΚ 70Α).

4. Την εγκ. 19/88 ΥΠΕΧΩΔΕ.

5. Το από 11.8.87 Π. Δ/γμα (ΦΕΚ 859 Δ/8.9.87).

6. Την υπό εκπόνηση πράξη εφαρμογής.

7. Την από 23.3.88 γνωμοδότηση του Σ. ΠΕΧΩΔΕ Νομαρχίας Ανατολικής Αττικής (13η συνεδρία, πράξη 4η), αποφασίζουμε:

Αντικαθιστούμε την παρ. α εδάφιο 2 του άρθρου 5 του από 11.8.87

Π. Δ/τος (ΦΕΚ 859 Δ'/8.9.87) που αφορά την «έγκριση πολεοδομικής μελέτης της περιοχής Πάτημα της κοινότητας Βριλησίων» ως εξής:

Άρθρο 5.

Α. 2) Κατά παρέκκλιση των διατάξεων του προηγούμενου εδαφίου - θεωρούνται άρτια και οικοδομήσιμα τα οικοπέδα που έχουν:

Ελάχιστο πρόσωπο οκτώ (8) μέτρα.

Ελάχιστο εμβαδόν εκατόν πενήντα (150) τ.μέτρα.

Με την πράξη εφαρμογής επιτρέπεται να προκύπτουν ή να δημιουργούνται οικοπέδα με τα παραπάνω κατά παρέκκλιση όρια αρτιότητας.

Αγία Παρασκευή, 30 Μαρτίου 1988

Ο Νομάρχης

ΗΡΑΚΛΗΣ ΠΑΠΑΔΟΠΟΥΛΟΣ

Αριθ. 6165/141

(4)

Διόρθωση δημοσιευθέντος λανθασμένου τοπογραφικού διαγράμματος στο ΦΕΚ 1202Δ/16.12.87 που αφορούσε τροποποίηση ρυμοτομικού σχεδίου Χολαργού στο Ο.Τ. 28.

Ο ΝΟΜΑΡΧΗΣ ΑΝΑΤΟΛΙΚΗΣ ΑΤΤΙΚΗΣ

Έχοντας υπόψη:

1. Τις διατάξεις: α) Του Ν. Δ/τος της 17.7.23 «περί σχεδίων πόλεων κ.λπ» όπως μεταγενέστερα τροποποιήθηκαν και συμπληρώθηκαν και ειδικότερα το άρθρο 29 και β) της παρ. 2 του άρθρου 4 του Ν. 622/77 «περί εισπράξεως υπό του Δημοσίου Ταμείου των δια την έκδοσιν οικοδομικών αδειών καταβαλλομένων φόρων κ.λπ» (ΦΕΚ 171Α).

2. Τις διατάξεις του Ν. 947/79 «περί οικιστικών περιοχών» (ΦΕΚ 169/Α) και ειδικότερα το άρθρο 62 παρ. 1.

3. Τις διατάξεις του Ν. 3200/55 «περί διοικητικής αποκεντρώσεως» (ΦΕΚ 97/Α).

4. Τις διατάξεις του άρθρου 1 του ΑΝ. 314/68 «περί παροχής εις τον Υπουργό Βορείου Ελλάδος και στους Νομάρχες αρμοδιότητας επί θεμάτων εγκρίσεως επεκτάσεως ή τροποποιήσεως σχεδίων πόλεων και κωμών» (ΦΕΚ 47/Α) όπως αντικαταστάθηκε με το Ν.Δ. 1018/71 (ΦΕΚ 220/Α) και συμπληρώθηκε με την παρ. 2 του άρθρου 33 του Ν. 1337/83 «Επέκταση των πολεοδομικών σχεδίων, οικιστική ανάπτυξη και σχετικές ρυθμίσεις» (ΦΕΚ 33/Α).

5. Τις διατάξεις του από 9.5.86 Π. Δ/τος (ΦΕΚ 70Α/86).

6. Την υπ' αριθμό 1470/11.2.88 βεβαίωση Δημάρχου Χολαργού.

7. Το πρακτικό 1/88 της συνεδρίας 9/88 για το θέμα του Νομαρχιακού συμβουλίου Χωροταξίας, Οικισμού και Περιβάλλοντος Διαμερίσματος Ανατ. Αττικής, αποφασίζουμε:

Την διόρθωση του δημοσιευθέντος λανθασμένου τοπογραφικού διαγράμματος στο ΦΕΚ 1202Δ/16.12.87 που αφορούσε τροποποίηση ρυμοτομικού σχεδίου Χολαργού στο Ο.Τ. 28 με την δημοσίευση νέου τοπογραφικού διαγράμματος σε κλίμακα 1:500 που συνοδεύει την απόφαση αυτή.

Η ισχύς της απόφασης αυτής αρχίζει από την ημέρα της δημοσίευσής της στην Εφημερίδα της Κυβερνήσεως.

Η απόφαση αυτή να δημοσιευθεί στην Εφημερίδα της Κυβερνήσεως.

Αγία Παρασκευή, 8 Μαρτίου 1988

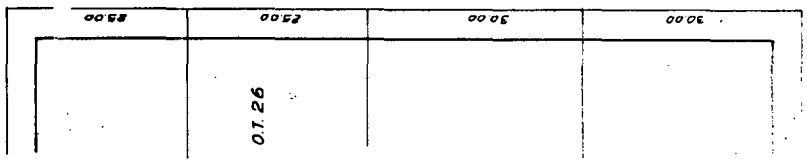
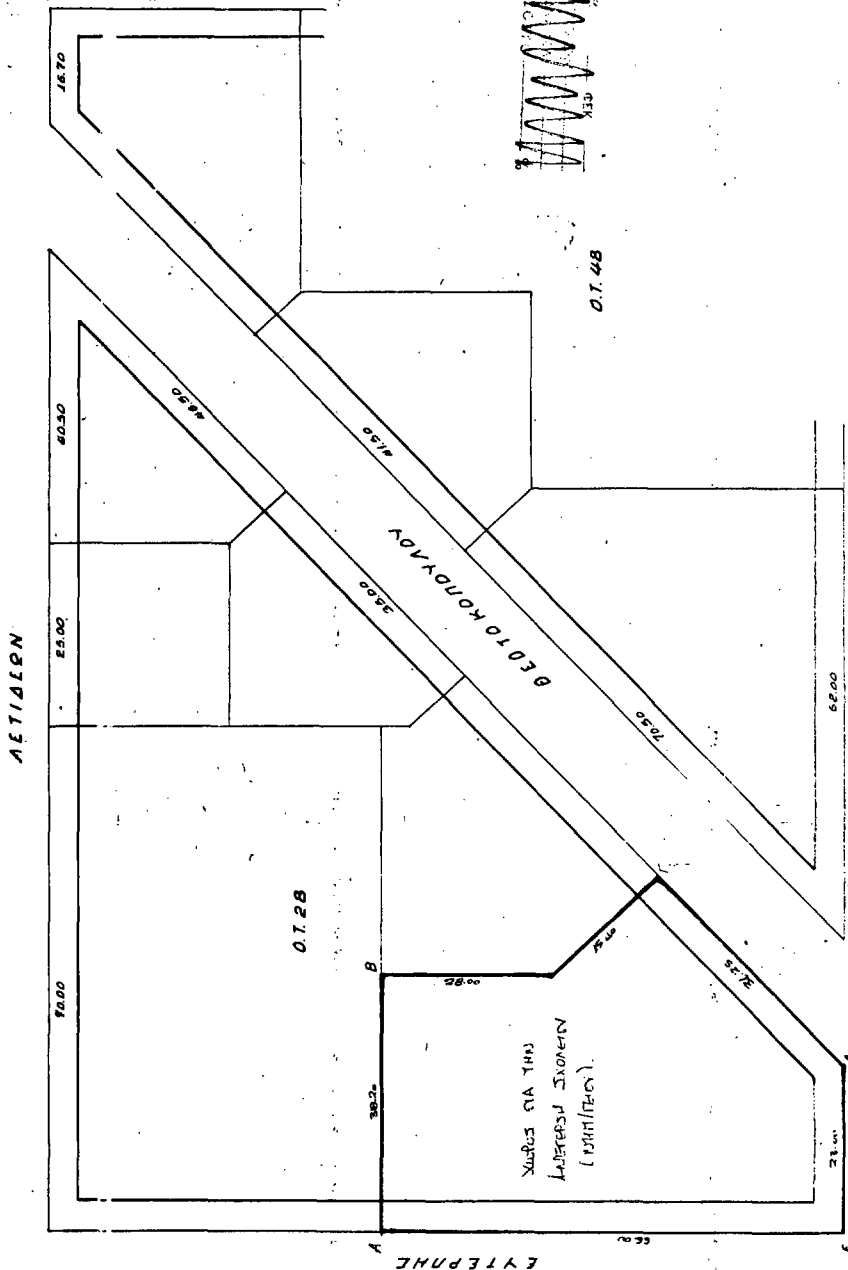
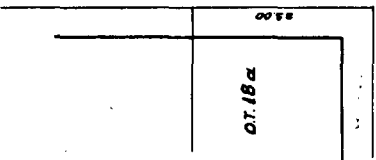
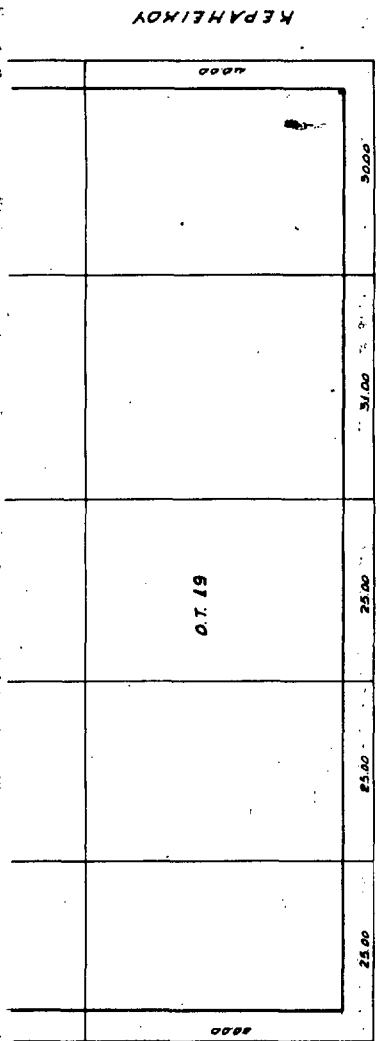

Ο Νομάρχης

ΗΡ. ΠΑΠΑΔΟΠΟΥΛΟΣ

ΕΠΙΧΕΙΡΗΣΙΑΚΟ ΠΡΟΓΡΑΜΜΑ
 ΕΣΠΑ 2014-2020
 ΕΠΙΧΕΙΡΗΣΙΑΚΟ ΠΡΟΓΡΑΜΜΑ
 ΕΣΠΑ 2014-2020

Ε ΠΡΟΓΡΑΜΜΑΤΟΣ
 ΕΣΠΑ 2014-2020 / Ε.3-88

Διαδικασία του άρθρου 6165/14.2 / Ε.3-88
 ΟΠΙΣΘΟΚΑΤΑΣΤΑΣΗ



ΔΗΜΟΣ ΧΑΛΚΙΔΙΚΟΥ

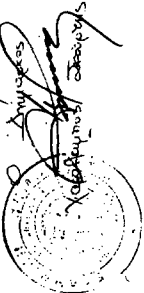
Τροποποίηση σχεδίου στο Ο.Τ.28
 για χαρακτηρισμό τμήματος
 ΑΒΓΔΕΑ σε χώρο για αυλάκο-
 εν εκσκαφή

Μ.Α. 1.500

Εμβαδόν ΑΒΓΔΕΑ ≈ 2.500m²

Ομοτύπος 287

Συντάκτης: κ. Β. Σ. / ΕΤ. Κ. Κ. Α. Σ.



Αριθ. Χ 688

(5)

Κατηγοριοποίηση και καθορισμός ορίων οικισμών Στεφάνη, Μοιρέϊκα, Γαλανείκα Ι και ΙΙ, Λάτση, Θωμάϊκα, Μύλος Φλογερά, Βραχνείκα Κοινότητας Βραχνείων επαρχίας Πατρών Ν. Αχαΐας.

Ο ΝΟΜΑΡΧΗΣ ΑΧΑΪΑΣ

Έχοντας υπόψη:

1. Το από 24.4.1985 (ΦΕΚ 181Δ/3.5.1985) «περί τρόπου καθορισμού ορίων οικισμών της Χώρας μέχρι 2.000 κατοίκους, κατηγορίας αυτών και καθορισμού όρων και περιορισμών δόμησής τους».

2. Το από 14.2.1987 Π.Δ. (ΦΕΚ 133Δ/23.2.1987) που αφορά τροποποίηση, των από 24.4.1985 «Τρόπος καθορισμού ορίων οικισμών της Χώρας μέχρι 2000 κατοίκους κατηγορίες αυτών και καθορισμός όρων και περιορισμών δόμησής τους» (ΦΕΚ 181Δ) και από 20.8.85 «πολεοδόμηση και επέκταση οικισμών της χώρας μέχρι 2000 κατοίκους και τροποποίηση που από 24.4.1985 Π. Δ/τος (ΦΕΚ 414Δ).

3. Τα πληθυσμιακά στοιχεία της τελευταίας απογραφής του Κράτους της ΕΣΥΕ.

4. Τη μελέτη σχεδιασμού ανοικτών πόλεων που εκπονήθηκε από ομάδα μελετητών που έκανε προτάσεις για την οριοθέτηση, κατηγοριοποίηση κ.λ.π. των οικισμών του Ν. Αχαΐας σύμφωνα με τις προδιαγραφές του ΥΠ.ΠΕ.ΧΩ.ΔΕ.

5. Την υπ' αριθμ. 45/85 απόφαση του Κοινοτικού Συμβουλίου Βραχνείων.

6. Την υπ' αριθμ. Π. 1/3/15:1.1988 γνωμοδότηση του Συμβουλίου ΧΟΠ του Ν. Αχαΐας, αποφασίζουμε:

1. Την κατηγοριοποίηση των οικισμών Στεφάνη, Μοιρέϊκα, Γαλανείκα Ι και ΙΙ, Λάτση, Θωμάϊκα, Μύλος Φλογερά, Βραχνείκα Κοινότητας Βραχνείων όπως παρακάτω:

-Θέση στο χώρο: (Α3) Μη περιαστικοί, μη παραλιακοί, μη τουριστικοί.

-Βαθμός προστασίας: (Α2) παραλιακός ή τουριστικός Βραχνεία. (Β3) Αδιάφοροι

-Δυναμικότητα: (Γ2) Στάσιμος Μοιραϊκά, (Γ3) Φθίνων Στεφάνη. (Γ1) Δυναμικός Βραχνεία

-Βαθμός διασποράς: (Δ2) Διάσπαρτοι Στεφάνη, Γαλανείκα Ι και ΙΙ, Λάτση, Θωμάϊκα, Μύλος.

(Δ1) Συνεκτικός Βραχνεία

-Μέγεθος: (Ε1) Μικροί.

(Ε3) Μεγάλος Βραχνεία

2. Καθορίζουμε τα όρια των οικισμών Μοιρέϊκα, Στεφάνη, Μουσαίκα, Γαλανείκα Ι και ΙΙ, Λάτση, Θωμάϊκα, Μύλος Φλογερά, Βραχνείκα Κοινότητας Βραχνείων, όπως αυτά φαίνονται στο διάγραμμα του οικισμού σε κλίμακα 1:5000 που συνοδεύει την απόφαση που φέρει την σφραγίδα του ΣΧΟΠ.

3. Εντός των ορίων των οικισμών ισχύουν οι γενικοί όροι δόμησης που προβλέπονται από το Π.Δ. ΦΕΚ 181 Δ/3.5.1985 όπως τροποποιήθηκε με το από 14.2.1987 Π.Δ. ΦΕΚ 133 Δ/23.2.1987. Και για τους οικισμούς Στεφάνη, Μοιρέϊκα αρτιότητα γηπέδου 700 μ.2. Μουσαίκα 500 τ.μ., Γαλανείκα Ι και ΙΙ 300 τ.μ., Λάτση, Θωμάϊκα, Μύλος Φλογερά αρτιότητα γηπέδου 500 τ.μ. Βραχνεία αρτιότητα 1000 τ.μ.

4. Κατά παρέκκλιση εντός των ορίων του οικισμού θεωρούνται άρτια τα οικοπέδα με όποιο εμβαδόν είχαν στις 3.5.1985 ημέρα δημοσίευσης του από 24.4.1985 Π. Δ/τος.

5. α) Πριν από οποιαδήποτε κατάτμηση οικοπέδων εντός των ορίων του οικισμού θα πρέπει να θεωρείται το σχετικό τοπογραφικό διάγραμμα από το Τμήμα Πολεοδομίας και Π.Ε. της Νομαρχίας ώστε να εξασφαλίζεται η συνέχεια των υπαρχόντων κοινόχρηστων χώρων και η δημιουργία νέων κοινόχρηστων χώρων σύμφωνα με τα οριζόμενα στις διατάξεις της παρ. 1 του άρθρου 6 του από 24.4.1985 Δ/τος όπως αυτό τροποποιήθηκε με το από 14.2.87 Π. Δ/γμα (ΦΕΚ 133Δ/23.2.1987).

β) Να εξασφαλίζεται οπωσδήποτε η συνέχεια των υφισταμένων ή εγχεκρμένων δρόμων του οικισμού.

Κατά τα λοιπά ισχύουν τα οριζόμενα στο Δ/γμα της 24.4.1985 (ΦΕΚ 181Δ/3.5.1985) όπως τροποποιήθηκε με το από 14.2.1987 Π.Δ. (ΦΕΚ 133Δ/23.2.1987).

Η απόφαση αυτή να δημοσιευθεί στην Εφημερίδα της Κυβερνήσεως.

Τα σχεδιαγράμματα σε κλ. 1:500 θα αναρτηθούν στο Τ.Π. και Π.Ε. Πάτρας από 15.3.1988 έως 5.4.1988.

Πάτρα, 1 Μαρτίου 1988

Ο Νομάρχης
ΔΗΜ. ΠΑΝΤΑΖΗΣ

Αριθ. Χ 2012

(6)

Κατηγοριοποίηση και καθορισμός ορίων οικισμού Αγ. Βασιλείου Τσαπαλέικα, Αγ. Βασίλειος Α. Κοινότητας Αγ. Βασιλείου επαρχίας Πατρών Ν. Αχαΐας.

Ο ΝΟΜΑΡΧΗΣ ΑΧΑΪΑΣ

Έχοντας υπόψη:

1. Το από 24.4.1985 (ΦΕΚ 181Δ/3.5.1985) «περί τρόπου καθορισμού ορίων οικισμών της Χώρας μέχρι 2.000 κατοίκους, κατηγορίας αυτών και καθορισμού όρων και περιορισμών δόμησής τους».

2. Το από 14.2.1987 Π.Δ. (ΦΕΚ 133Δ/23.2.1987) που αφορά τροποποίηση, των από 24.4.1985 «Τρόπος καθορισμού ορίων οικισμών της Χώρας μέχρι 2000 κατοίκους κατηγορίες αυτών και καθορισμός όρων και περιορισμών δόμησής τους» (ΦΕΚ 181Δ) και από 20.8.85 «πολεοδόμηση και επέκταση οικισμών της χώρας μέχρι 2000 κατοίκους και τροποποίηση που από 24.4.1985 Π. Δ/τος (ΦΕΚ 414Δ).

3. Τα πληθυσμιακά στοιχεία της τελευταίας απογραφής του Κράτους της ΕΣΥΕ.

4. Τη μελέτη σχεδιασμού ανοικτών πόλεων που εκπονήθηκε από ομάδα μελετητών που έκανε προτάσεις για την οριοθέτηση, κατηγοριοποίηση κ.λ.π. των οικισμών του Ν. Αχαΐας σύμφωνα με τις προδιαγραφές του ΥΠ.ΠΕ.ΧΩ.ΔΕ.

5. Την υπ' αριθμ. 1/86 απόφαση του Κοινοτικού Συμβουλίου Αγ. Βασιλείου.

6. Την υπ' αριθμ. Π. 5/10/26.2.1988 γνωμοδότηση του Συμβουλίου ΧΟΠ του Ν. Αχαΐας, αποφασίζουμε:

1. Την κατηγοριοποίηση του οικισμού Αγ. Βασιλείου, Τσαπαλέικα, Αγ. Βασιλείου Α όπως παρακάτω:

-Θέση στο χώρο (Α2) Παραλιακός, ή τουριστικός.

-Βαθμός προστασίας (Β3) αδιάφοροι.

-Δυναμικότητα (Γ1) δυναμικός

-Βαθμός διασποράς (Δ1) συνεκτικός.

-Μέγεθος (Ε2) μεσαίος.

2. Καθορίζουμε τα όρια του οικισμού Αγ. Βασιλείου, Τσαπαλέικα, Αγ. Βασιλείου Α όπως αυτά φαίνονται στο διάγραμμα του οικισμού σε κλίμακα 1:5000 που συνοδεύει την απόφαση που φέρει την σφραγίδα του ΣΧΟΠ.

3. Εντός των ορίων των οικισμών ισχύουν οι γενικοί όροι δόμησης που προβλέπονται από το Π.Δ. ΦΕΚ 181Δ/3.5.1985 όπως τροποποιήθηκε με το από 14.2.1987 Π.Δ. ΦΕΚ 133Δ/23.2.1987. Και για τον οικισμό Αγ. Βασιλείου, Τσαπαλέικα Αγ. Βασίλειος αρτιότητα γηπέδου 1000 τ.μ.

4. Κατά παρέκκλιση εντός των ορίων του οικισμού θεωρούνται άρτια τα οικοπέδα με όποιο εμβαδόν είχαν στις 3.5.1985 ημέρα δημοσίευσης του από 24.4.1985 Π. Δ/τος.

5. α) Πριν από οποιαδήποτε κατάτμηση οικοπέδων εντός των ορίων του οικισμού θα πρέπει να θεωρείται το σχετικό τοπογραφικό διάγραμμα από το Τμήμα Πολεοδομίας και Π.Ε. της Νομαρχίας ώστε να εξασφαλίζεται η συνέχεια των υπαρχόντων κοινόχρηστων χώρων και η δημιουργία νέων κοινόχρηστων χώρων σύμφωνα με τα οριζόμενα στις διατάξεις της παρ. 1 του άρθρου 6 του από 24.4.1985 Δ/τος όπως αυτό τροποποιήθηκε με το από 14.2.1987 Π. Δ/γμα (ΦΕΚ 133Δ/23.2.1987).

β) Να εξασφαλίζεται οπωσδήποτε η συνέχεια των υφισταμένων ή εγχεκρμένων δρόμων του οικισμού.

Κατά τα λοιπά ισχύουν τα οριζόμενα στο Δ/γμα της 24.4.1985 (ΦΕΚ 181Δ/3.5.1985) όπως τροποποιήθηκε με το από 14.2.1987 Π.Δ. (ΦΕΚ 133Δ/23.2.1987).

Η απόφαση αυτή να δημοσιευθεί στην Εφημερίδα της Κυβερνήσεως.

Τα σχεδιαγράμματα σε κλ. 1:5000 θα αναρτηθούν στο Τ.Π. και Ε.Π.Ε. Πάτρας από 15.3.1988 έως 5.4.1988.

Πάτρα, 1 Μαρτίου 1988

Ο Νομάρχης
ΔΗΜ. ΠΑΝΤΑΖΗΣ

Αριθ. ΕΠΑ 60

(7)

Τροποποίηση του ρυμοτομικού σχεδίου Αριδαίας (Ν. Πέλλας) με την διάνοιξη Πεζοδρόμου στο Ο.Τ. 111α.

Ο ΝΟΜΑΡΧΗΣ ΠΕΛΛΑΣ

Έχοντας υπόψη:

1. Τις διατάξεις του Ν. Δ/τος της 17.7.1923 (ΦΕΚ 228Α) όπως τροποποιήθηκαν και συμπληρώθηκαν μεταγενέστερα και ειδικότερα τα άρθρα 3, 9 και 70.

2. Τις διατάξεις του Α.Ν. 314/1968 (ΦΕΚ 47Α) όπως τροποποιήθηκαν με το Ν. Δ/γμα 1018/71 (ΦΕΚ 220/Α).

3. Τις διατάξεις της Γ4δ/15883/1903/88 κοινής απόφασης των Υπουργών Προεδρίας της Κυβερνήσεως και αναπληρωτή ΠΕ-ΧΩΔΕ.

4. Τις διατάξεις του Π.Δ/τος με αρ. 183/1986 (ΦΕΚ 70Α).

5. Την απόφαση του Δημοτικού Συμβουλίου Αριδαίας με αρ. 2/1988.

6. Την πράξη γνωμοδότηση του Συμβουλίου Χωροταξίας Οικισμού και Περιβάλλοντος του Ν. Πέλλας με αρ. 22/30.3.1988, αποφασίζουμε:

Άρθρο 1

Εγκρίνεται η τροποποίηση του ρυμοτομικού σχεδίου Αριδαίας με την διάνοιξη πεζοδρόμου στο οικοδομικό τετράγωνο 111α, όπως φαίνεται στο θεωρημένο από την Προϊσταμένη του Τμήματος Πολεοδομίας και Πολεοδομικών Εφαρμογών (ΤΠ & ΠΕ) Ν. Πέλλας με την από 30.3.1988 πράξη της σχετικό πρωτότυπο διάγραμμα σε κλίμακα 1:1000.

Άρθρο 2

Στο πρόσωπο των οικοπέδων, οικοδομημένων ή μη πάνω στον δια-
νοιγόμενο με το άρθρο 1 πεζοδρόμο επιβάλλεται προκήπιο πλατύς
τριών (3) μέτρων, όπως φαίνεται στο ίδιο διάγραμμα.

Άρθρο 3

Η ισχύς της παρούσας απόφασης αρχίζει από την δημοσίευσή της στην Εφημερίδα της Κυβερνήσεως.

Αμέσως μετά την δημοσίευσή της ακριβές αντίγραφο του πρωτοτύ-
που διαγράμματος σε κλ. 1:1000 που συνοδεύει την παρούσα απόφαση
αναρτάται επί δεκαπέντε (15) ημέρες σε εμφανές μέρος των γραφείων
του ΤΠ και ΠΕ Ν. Πέλλας στο Διοικητήριο της Έδεσσας.

Έδεσσα, 30 Μαρτίου 1988

Ο Νομάρχης
ΝΙΚ. ΜΑΚΡΑΚΗΣ

Αριθ. Τ.Π. 809

(8)

Συμπλήρωση απόφασης καθορισμού ορίων και όρων δόμησης στον Οικισμό «ΚΕΔΡΟΣ» Κοινότητας Βαθέος Σάμου (ΦΕΚ 1260Δ/31.12.1986).

Ο ΝΟΜΑΡΧΗΣ ΣΑΜΟΥ

Έχοντας υπόψη:

1. Την απόφασή μας με αριθμό 4326/86 που δημοσιεύτηκε στο ΦΕΚ 1260Δ/31.12.86 με την οποία καθορίστηκαν τα όρια του Οικισμού «ΚΕΔΡΟΣ» Κοινότητας Βαθέος.

2. Την υπ' αριθμ. 3/2/12.6.87 γνωμοδότηση του Σ.Χ.Ο.Π. του Νομού Σάμου με την οποία καθορίστηκε να περιληφθεί συμπληρωματικός όρος στην 4326/86 απόφασή μας, ότι εντός του ορίου του Οικισμού «ΚΕΔΡΟΣ» για τη δόμηση να απαιτείται έγκριση της Δασικής Υπηρεσίας, για κάθε περίπτωση.

3. Το άρθρο 4 του Π.Δ/τος της 24.4.1985 (ΦΕΚ 181Δ/3.5.85) όπως έχει συμπληρωθεί και ισχύει σήμερα και μάλιστα την παράγραφο 2Α, σύμφωνα με την οποία μέσα στα όρια των Οικισμών δεν περιλαμβάνονται Δάση - Δασικές εκτάσεις - Αναδασωτές περιοχές, αποφασίζουμε:

Ορίζουμε συμπληρώνοντας την αριθμ. 4326/86 απόφασή μας (ΦΕΚ 1260Δ/86), ότι εντός των ορίων του Οικισμού «ΚΕΔΡΟΣ», για τη δόμηση θα απαιτείται έγκριση της Δασικής Υπηρεσίας για κάθε περίπτωση.

Κατά τα λοιπά ισχύουν τα οριζόμενα στο Π.Δ/γμα της 24.4.1985 (ΦΕΚ 181Δ/3.5.1985).

Η παρούσα απόφαση να δημοσιευθεί στην Εφημερίδα της Κυβερνήσεως.

Σάμος, 11 Μαρτίου 1988

Ο Νομάρχης

ΘΕΟΧΑΡΗΣ ΤΣΙΟΚΑΣ

Αριθ. Τ.Π. 811

(9)

Συμπλήρωση απόφασης ορίων και όρων δόμησης στον Οικισμό «ΑΓΙΑ ΠΑΡΑΣΚΕΥΗ» Δήμου Σαμίων (ΦΕΚ 1067Δ/10.11.1986).

Ο ΝΟΜΑΡΧΗΣ ΣΑΜΟΥ

Έχοντας υπόψη:

1. Την απόφασή μας με αριθμό 3638/28.8.1986 που δημοσιεύτηκε στο ΦΕΚ 1067Δ/10.11.1986 με την οποία καθορίστηκαν τα όρια του Οικισμού «ΑΓΙΑ ΠΑΡΑΣΚΕΥΗ» Δήμου Σαμίων.

2. Την υπ' αριθμ. 3/2/12.6.86 γνωμοδότηση του Σ.Χ.Ο.Π. του Νομού Σάμου με την οποία καθορίστηκε να περιληφθεί συμπληρωματικός όρος στην 3638/28.8.86 απόφασή μας, ότι εντός του ορίου του Οικισμού «ΑΓΙΑ ΠΑΡΑΣΚΕΥΗ» να απαιτείται έγκριση της Δασικής Υπηρεσίας, για κάθε περίπτωση.

3. Το άρθρο 4 του Π.Δ/τος της 24.4.1985 (ΦΕΚ 181Δ/3.5.85) όπως έχει συμπληρωθεί και ισχύει σήμερα και μάλιστα την παράγραφο 2Α σύμφωνα με την οποία μέσα στα όρια των Οικισμών δεν περιλαμβάνονται Δάση - Δασικές εκτάσεις - Αναδασωτές περιοχές, αποφασίζουμε:

Ορίζουμε συμπληρώνοντας την αριθμ. 3638/28.8.86 απόφασή μας (ΦΕΚ 1067Δ/86), ότι εντός των ορίων του Οικισμού «ΑΓΙΑ ΠΑΡΑΣΚΕΥΗ» Δήμου Σαμίων για την δόμηση θα απαιτείται έγκριση της Δασικής Υπηρεσίας για κάθε περίπτωση.

Κατά τα λοιπά ισχύουν τα οριζόμενα στο Π.Δ/γμα της 24.4.1985 (ΦΕΚ 181Δ/3.5.1985).

Η παρούσα απόφαση να δημοσιευθεί στην Εφημερίδα της Κυβερνήσεως.

Σάμος, 11 Μαρτίου 1988

Ο Νομάρχης

ΘΕΟΧΑΡΗΣ ΤΣΙΟΚΑΣ

(10)

Τροποποίηση του ρυμοτομικού σχεδίου Αθηνών με: α) χωροθέτηση Δημοτικού Κτιρίου για την ανέγερση βρεφονηπιακού σταθμού, λέσχη φίλιας και αίθουσας πολιτιστικών εκδηλώσεων στο Ο.Τ. μεταξύ των οδών Φαβιέρου, Μάγερ, Β. Ουγκώ και Αχομινάτου και β) πεζοδρόμηση του αδιεξόδου Φαβιέρου (Αποφ. 425).

ΤΟ ΔΗΜΟΤΙΚΟ ΣΥΜΒΟΥΛΙΟ ΑΘΗΝΑΙΩΝ

(Συνεδρίαση 8η της 1ης Μαρτίου 1988)

Αφού έλαβε υπόψη:

1. Το με αριθμό πρωτοκόλλου 15563/88 Δημορχιακό έγγραφο.
2. Τις διατάξεις του Π.Δ/τος 76/1985 (ΦΕΚ 27Α) «Κωδικοποίηση του Δημοτικού και Κοινοτικού Κώδικα».

3. Τις διατάξεις του από 17.7.1923 Ν.Δ/τος (ΦΕΚ 228Α) «Περί σχεδίων πόλεων», όπως μεταγενέστερα τροποποιήθηκε και συμπληρώθηκε.

4. Τις διατάξεις του Π.Δ/τος από 29.12.86 (ΦΕΚ 16 Δ/21.1.87) «Περί τροποποιήσεως του εγκεκριμένου ρυμοτομικού σχεδίου με απόφαση του Δημοτικού Συμβουλίου του Δήμου Αθηναίων».

5. Τη με αρ. 536/87 απόφαση του Δημοτικού Συμβουλίου, η οποία αναρτήθηκε μαζί με το διάγραμμα σε κλ. 1:500 που τη συνόδευε, στο Δημαρχείο, Λισίων 22, από τις 12.6.87 έως τις 28.6.87.

6. Τη με αριθμό 15/18.12.87 γνωμοδότηση του Συμβουλίου Χωροταξίας Οικισμού και Περιβάλλοντος της Νομαρχίας Αθηνών, της 42ης συνεδρίασης.

7. Ολόκληρο το σχετικό φάκελλο, αποφασίζει:

Εγκρίνει την τροποποίηση του εγκεκριμένου ρυμοτομικού σχεδίου της πόλεως των Αθηνών με:

α) Χωροθέτηση Δημοτικού Κτιρίου για την ανέγερση βρεφονηπιακού σταθμού, λέσχη φίλιας και αίθουσας πολιτιστικών εκδηλώσεων στο Ο.Τ. μεταξύ των οδών Φαβιέρου, Μάγερ, Β. Ουγκώ και Αχομινάτου και

β) πεζοδρόμηση του αδιεξόδου Φαβιέρου.

Η ισχύς της απόφασης αυτής αρχίζει από τη δημοσίευσή της στην Εφημερίδα της Κυβερνήσεως.

Ο Πρόεδρος
ΝΙΚΟΛΑΟΣ ΓΙΑΤΡΑΚΟΣ

(11)

Τροποποίηση του ρυμοτομικού σχεδίου Αθηνών με χαρακτηρισμό τμήματος της οδού Ματρώου, μεταξύ των οδών Γεν. Κολοκοτρώνη και Καλλιρρόης, ως πεζοδρόμου (Αποφ. 428).

ΤΟ ΔΗΜΟΤΙΚΟ ΣΥΜΒΟΥΛΙΟ ΑΘΗΝΑΙΩΝ

(Συνεδρίαση 8η της 1ης Μαρτίου 1988)

Αφού έλαβε υπόψη:

1. Το με αριθμό πρωτοκόλλου 12888/88 Δημαρχιακό έγγραφο.
2. Τις διατάξεις του Π.Δ/τος 76/1985 (ΦΕΚ 27Α) «Κωδικοποίηση του Δημοτικού και Κοινοτικού Κώδικα».
3. Τις διατάξεις του από 17.7.1923 Ν.Δ/τος (ΦΕΚ 228Α) «Περί σχεδίων πόλεων», όπως μεταγενέστερα τροποποιήθηκε και συμπληρώθηκε.
4. Τις διατάξεις του Π.Δ/τος από 29.12.86 (ΦΕΚ 16 Δ/21.1.87) «Περί τροποποίησης του εγκεκριμένου ρυμοτομικού σχεδίου με απόφαση του Δημοτικού Συμβουλίου του Δήμου Αθηναίων».
5. Τη με αρ. 1345/85 απόφαση του Δημοτικού Συμβουλίου, η οποία αναρτήθηκε μαζί με το διάγραμμα σε κλ. 1:500 που τη συνόδευε, στο Δημαρχείο, από τις 24.10.85 έως 10.10.85.
6. Τη με αριθμό 17/18.12.87 γνωμοδότηση του Συμβουλίου Χωροταξίας Οικισμού και Περιβάλλοντος της Νομαρχίας Αθηνών, της 42ης συνεδρίασης.
7. Ολόκληρο το σχετικό φάκελλο, αποφασίζει:
Εγκρίνει την τροποποίηση του εγκεκριμένου ρυμοτομικού σχεδίου της πόλεως των Αθηνών με χαρακτηρισμό ως πεζοδρόμου τμήματος της οδού Ματρώου, μεταξύ των οδών Γεν. Κολοκοτρώνη και Καλλιρρόης.

Η ισχύς της απόφασης αυτής αρχίζει από τη δημοσίευσή της στην Εφημερίδα της Κυβερνήσεως.

Ο Πρόεδρος
ΝΙΚΟΛΑΟΣ ΓΙΑΤΡΑΚΟΣ

ΑΝΑΚΟΙΝΩΣΕΙΣ

(12)

Ειδοποίηση παρακατάθεσης αποζημίωσης συνεπεία προσκύρωσης και αναλογισμού αποζημίωσης οικοπέδων στην Κω.

Παρακατατέθηκε στο Δημόσιο Ταμείο Κω συμφηφιστικά με το υπ' αριθμ. 392/12.5.1987 ένταλμα πληρωμής, η καθορισθείσα προσωρινά με την υπ' αριθμ. 370/1986 απόφαση του Μονομελούς Πρωτοδικείου Κω αποζημίωση δραχμών 3.428.800 υπέρ των: 1) Γεωργίου Αθανασίου Καλούδη και 2) Μαγδαληνής συζ. Γεωργίου Καλούδη ανά 1/2 στον καθένα για έκταση ακινήτου τους η οποία προσκυρώθηκε και αποζημιώθηκε δυνάμει της υπ' αριθμ. 97/3895/10.10.1984 πράξης ανασυντάξης τακτοποίησης προσκύρωσης και αναλογισμού αποζημίωσης του Γραφείου Μηχανικού Κω στην ιδιοκτησία του Δήμου Κω.

Προς γνώση των και για τις νόμιμες συνέπειες και με την επιφύλαξη κάθε νόμιμου δικαιώματός των γίνεται η παρούσα ειδοποίηση προς τους 1) Γεώργιο Αθανασίου Καλούδη και 2) Μαγδαληνή συζ. Γεωργίου Καλούδη, κατοίκους Αθηνών, για την ανεμπόδιση κατάληψη από το Δήμο Κω της παραπάνω έκτασης που προσκυρώθηκε και αποζημιώθηκε.

Κως, 30 Μαρτίου 1988

Ο Πληρεξ. Δικηγόρος
ΓΙΑΝΝΗΣ ΚΑΣΙΩΤΗΣ

(Αριθ. διπλ. Δημ. Ταμ. Δικ. Εισπρ. Αθηνών 3116200/88/4.4.88)

(13)

Ειδοποίηση παρακατάθεσης αποζημίωσης συνεπεία προσκύρωσης και αναλογισμού αποζημίωσης οικοπέδων στην Κω.

Παρακατατέθηκε στο Ταμείο Παρακαταθηκών και Δανείων του Γραφείου Παρακαταθηκών που εδρεύει στο Δημόσιο Ταμείο Κω με το υπ' αριθμ. 4437/29.2.1988 Γραμμάτιο Συστάσεως Παρακαταθήκης, η καθορισθείσα προσωρινά με την υπ' αριθμ. 123/1987 απόφαση του

Μονομελούς Πρωτοδικείου Κω αποζημίωση δραχμών 2.547.200 υπέρ του Ελληνικού Δημοσίου που το εκπροσωπεί νόμιμα ο Υπουργός των Οικονομικών κάτοικος Αθήνας (οδός Καραγεώργη Σερβίας) για έκταση ακινήτου του, η οποία προσκυρώθηκε και αποζημιώθηκε δυνάμει της υπ' αριθμ. 65/2944/28.9.1982 πράξης τακτοποίησης - προσκύρωσης και αναλογισμού αποζημίωσης του Γραφείου Μηχανικού Κω στην υπ' αριθμ. 1110 Οικοδομών Κω Εξοχής ιδιοκτησίας ανά 1/3 στον καθένα των: 1) Αικατερίνης Στυλιανού Σώκιαλη συζ. Κων. Κίννα, 2) Δημητρίου Στυλιανού Σώκιαλη και 3) Αντωνίου Στυλιανού Σώκιαλη, κατοίκων Κω.

Προς γνώση του και για τις νόμιμες συνέπειες και με την επιφύλαξη κάθε νόμιμου δικαιώματός του γίνεται η παρούσα ειδοποίηση προς το Ελληνικό Δημόσιο που το εκπροσωπεί νόμιμα ο Υπουργός των Οικονομικών κάτοικος Αθήνας (οδός Καραγεώργη Σερβίας 10 - 12) για την ανεμπόδιση κατάληψη από τους παραπάνω της παραπάνω έκτασης που προσκυρώθηκε και αποζημιώθηκε.

Κως, 28 Μαρτίου 1988

Ο Πληρεξούσιος Δικηγόρος
ΓΙΑΝΝΗΣ ΚΑΣΙΩΤΗΣ

(Αριθ. διπλ. Δημ. Ταμ. Δικ. Εισπρ. Αθηνών 3116415/88/4.4.88)

(14)

Ειδοποίηση παρακατάθεσης αποζημίωσης συνεπεία προσκύρωσης και αναλογισμού αποζημίωσης οικοπέδων στην Κω.

Παρακατατέθηκε στο Ταμείο Παρακαταθηκών και Δανείων του Γραφείου Παρακαταθηκών Κω που εδρεύει στο Δημόσιο Ταμείο Κω συμφηφιστικά με το υπ' αριθμ. 4037/25.8.1986 Γραμμάτιο Συστάσεως Παρακαταθήκης, η καθορισθείσα προσωρινά με την υπ' αριθμ. 370/1986 απόφαση του Μονομελούς Πρωτοδικείου Κω αποζημίωση δραχμών 664.800 υπέρ των 1) Γεωργίου Αθανασίου Καλούδη και 2) Μαγδαληνής συζ. Γεωργίου Καλούδη ανά 1/2 στον καθένα, η οποία προσκυρώθηκε και αποζημιώθηκε, δυνάμει της υπ' αριθμ. 97/3895/10.10.1984 πράξης ανασυντάξης τακτοποίησης προσκύρωσης και αναλογισμού αποζημίωσης του Γραφείου Μηχανικού Κω στην υπ' αριθμ. Κ.Μ. 708 Α Γαίων Κω Εξοχής ιδιοκτησίας Γεωργίου και Ιωάννη Σταματίου Σταματιάδη ανά 1/2.

Προς γνώση του και για τις νόμιμες συνέπειες και με την επιφύλαξη κάθε νόμιμου δικαιώματός του γίνεται η παρούσα ειδοποίηση προς τους: 1) Γεώργιο Αθανασίου Καλούδη και 2) Μαγδαληνή συζ. Γεωργίου Καλούδη, κατοίκους Αθηνών, για την ανεμπόδιση κατάληψη από τους παραπάνω της έκτασης που προσκυρώθηκε και αποζημιώθηκε.

Κως, 30 Μαρτίου 1988

Ο Πληρεξούσιος Δικηγόρος
ΓΙΑΝΝΗΣ ΚΑΣΙΩΤΗΣ

(Αριθ. διπλ. Δημ. Ταμ. Δικ. Εισπρ. Αθηνών 3116416/88/4.4.88)

ΔΙΟΡΘΩΣΕΙΣ ΣΦΑΛΜΑΤΩΝ

(15)

Στο ΦΕΚ 321/22.4.87 τ. Δ' που δημοσιεύθηκε η αριθ. Β. 202/149/5.3.87 κοινή απόφαση των Υπουργών Οικονομικών και Βιομηχανίας, Ενέργειας και Τεχνολογίας, με την οποία κηρύχθηκε αναγκαστική απαλλοτρίωση έκτασης για την παραλλαγή τμήματος της Γ.Μ. 66 ΚΩ Μυτιλήνης - Καλλονής του νομού Λέσβου επιφέρεται η ακόλουθη διόρθωση του αναγραφόμενου στην παραπάνω κοινή Υπουργική απόφαση ονόματος της Κοινότητας, αντί «Κεραμίου», στο «ορθό Κεραμείων».

(16)

Στο ΦΕΚ 61/28.1.88 τ. Δ' που δημοσιεύθηκε η αριθ. Γ. 1479/2193/12.1.88 απόφαση των Υπουργών Οικονομικών, Γεωργίας, Περιβάλλοντος, Χωροταξίας και Δημοσίων Έργων και Βιομηχανίας, Ενέργειας και Τεχνολογίας, με την οποία κηρύχθηκε αναγκαστική απαλλοτρίωση έκτασης για την κατασκευή της Γραμμής Μεταφοράς 66 ΚΩ ΜΥΤΙΑΗΝΗΣ - ΚΑΛΛΟΝΗΣ νομού Λέσβου, επιφέρεται η ακόλουθη διόρθωση του αναγραφόμενου στην παραπάνω κοινή Υπουργική απόφαση ονόματος της Κοινότητας, αντί «Κεραμίου» στο «ορθό Κεραμείων».

(Από το Υπουργείο Οικονομικών)

