

ΕΦΗΜΕΡΙΣ ΤΗΣ ΚΥΒΕΡΝΗΣΕΩΣ ΤΗΣ ΕΛΛΗΝΙΚΗΣ ΔΗΜΟΚΡΑΤΙΑΣ

ΑΘΗΝΑ
6 ΙΟΥΝΙΟΥ 1988

ΤΕΥΧΟΣ ΤΕΤΑΡΤΟ

ΑΡΙΘΜΟΣ ΦΥΛΛΟΥ
392

ΠΕΡΙΕΧΟΜΕΝΑ ΠΟΛΕΟΔΟΜΙΑ ΑΠΟΦΑΣΕΙΣ

- Τροποποίηση της αρ. Χ. 13772/8.12.86 απόφασης «περί έγκρισης της Πολεοδομικής Μελέτης Αναθεώρησης (Π.Μ.Α.) του εγκεκριμένου σχεδίου και των όρων και περιορισμών δόμησης του οικισμού Κάτω Αχαΐας της Κοιν. Κ. Αχαΐας (Ν. Αχαΐας). 1
- Τροποποίηση του από 21.11.86 (ΦΕΚ 1189Δ'/10.12.86) Π.Δ/τος «περί έγκρισης της πολεοδομικής μελέτης των δύο πολεοδομικών ενότητων εκατέρωθεν της κυκλοφοριακής αρτηρίας παλιού δρόμου Πατρών - Πύργου Κοιν. Κάτω Αχαΐας (Ν. Αχαΐας). 2
- Ένταξη σε κατηγορίες και καθορισμός ορίων του οικισμού ΚΕΦΑΛΑΣ της Κοινότητας ΚΕΦΑΛΑ ΛΑΚΕΔΑΙΜΟΝΟΣ με καθορισμό όρων και περιορισμών δόμησης. 3
- Ένταξη σε κατηγορίες και καθορισμός ορίων του οικισμού ΑΡΧΟΝΤΙΚΟ της Κοινότητας Αρχοντικού Λακεδαιμόνος με καθορισμό όρων και περιορισμών δόμησης. 4
- Ένταξη σε κατηγορίες και καθορισμός ορίων του οικισμού ΠΕΤΡΙΝΑ της Κοινότητας Πετρίνας Λακεδαιμόνος με καθορισμό όρων και περιορισμών δόμησης. 5
- Τροποποίηση ρυμοτομικού σχεδίου Δήμου Αγίου Δημητρίου με μετατόπιση του άξονα της οδού Ησαΐα Σαλώνων και μείωση του πλάτους της στο τμήμα από Εθνομαρτύρων μέχρι Ασυρμάτου. 6
- Τροποποίηση του ρυμοτομικού σχεδίου πόλης Κατερίνης στο ΟΤ 175 στην ενότητα Σταδίου. 7

ΠΟΛΕΟΔΟΜΙΑ ΑΠΟΦΑΣΕΙΣ

Αριθ. Χ 4718

(1)

Τροποποίηση της αρ. Χ. 13772/8.12.86 απόφασης «περί έγκρισης της Πολεοδομικής Μελέτης Αναθεώρησης (Π.Μ.Α.) του εγκεκριμένου σχεδίου και των όρων και περιορισμών δόμησης του οικισμού Κάτω Αχαΐας της Κοιν. Κ. Αχαΐας (Ν. Αχαΐας).

Ο ΝΟΜΑΡΧΗΣ ΑΧΑΪΑΣ

Έχοντας υπόψη:

1. Τις διατάξεις του Ν.Δ/τος της 17.7.1923 όπως μεταγενέστερα τροποποιήθηκαν και συμπληρώθηκαν.
2. Τις διατάξεις του Π.Δ/τος 183/1986 (ΦΕΚ 70/Α'), «περί μεταβίβασης αρμοδιοτήτων του Υπουργού Π.Ε.Χ.Ω.Δ.Ε στους Νομάρχες».
3. Το από 23.2.87 (ΦΕΚ 166Δ'/6.3.87) Π.Δ/γμα για τις κατηγορίες και το περιεχόμενο χρήσεων γης στις περιοχές Γ.Π.Σ.
4. Την αρ. 29437/17.4.86 (ΦΕΚ 437/Δ) απόφαση του Υπουργού Π.Ε.Χ.Ω.Δ.Ε έγκριση Γ.Π.Σ. Οικισμού Κ. Αχαΐας.
5. Την αρ. 25/1988 απόφαση του Κ.Σ. Κάτω Αχαΐας που ζητά την εν λόγω τροποποίηση.
6. Το πρακτικό αρ. Π.9/Θ.1/6.5.88 του Σ.Χ.Ο.Π. Ν. Αχαΐας που

γνωμοδοτεί υπέρ της υπόψη τροποποίησης, αποφασίζει:

1. Τροποποιείται η παρ. 3 (συνεπώς και οι υποπαράγραφοι 3.1 και 3.2 αυτής) της αρ. Χ. 13772/8.12.86 (ΦΕΚ 1282Δ'/31.12.86) προηγούμενης απόφασής μας ως εξής:

«3. Στην περιοχή της οποίας τροποποιείται το εγκεκριμένο σχέδιο με την παρ. 1 της παρούσης επιτρέπεται η χρήση της «Γενικής Κατοικίας», σύμφωνα με το άρθρο 3 του από 23.2.87 (ΦΕΚ 166Δ'/6.3.87) Π.Δ/τος όπως εκάστοτε ισχύει, πλην των περιοχών του τομέα ΑΙΙ εκατέρωθεν της οδού Πατρών - Αράξου (βασική οδική αρτηρία σύμφωνα με το εγκεκριμένο Γ.Π.Σ. του οικισμού), οι οποίες διατηρούν την αρχικά προβλεπόμενη χρήση της «Γενικής Κατοικίας», σύμφωνα με το άρθρο 5 παρ. 1 του Π.Δ/τος 81/1980».

2. Η παρούσα απόφαση να δημοσιευθεί στην Εφημερίδα της Κυβερνήσεως, ενώ η ισχύς της αρχίζει από την ημέρα υπογραφής της.

Πάτρα, 13 Μαΐου 1988

Ο Νομάρχης
ΔΗΜ. ΠΑΝΤΑΖΗΣ

Αριθ. Χ.Ε. 78

(2)

Τροποποίηση του από 21.11.86 (ΦΕΚ 1189Δ'/10.12.86) Π.Δ/τος «περί έγκρισης της πολεοδομικής μελέτης των δύο πολεοδομικών ενότητων εκατέρωθεν της κυκλοφοριακής αρτηρίας παλιού δρόμου Πατρών - Πύργου Κοιν. Κάτω Αχαΐας (Ν. Αχαΐας).

Ο ΝΟΜΑΡΧΗΣ ΑΧΑΪΑΣ

Έχοντας υπόψη:

1. Τις διατάξεις του Ν.Δ/τος της 17.7.1923 όπως μεταγενέστερα τροποποιήθηκαν και συμπληρώθηκαν.
2. Τις διατάξεις του Π.Δ/τος 183/1986 (ΦΕΚ 70/Α'), «περί μεταβίβασης αρμοδιοτήτων του Υπουργού Π.Ε.Χ.Ω.Δ.Ε στους Νομάρχες».
3. Το από 23.2.87 (ΦΕΚ 166Δ'/6.3.87) Π.Δ/γμα για τις κατηγορίες και το περιεχόμενο χρήσεων γης στις περιοχές Γ.Π.Σ.
4. Την αρ. 29437/17.4.86 (ΦΕΚ 437/Δ) απόφαση του Υπουργού Π.Ε.Χ.Ω.Δ.Ε έγκριση Γ.Π.Σ. Οικισμού Κ. Αχαΐας.
5. Την αρ. 25/1988 απόφαση του Κοινοτικού Συμβουλίου Κάτω Αχαΐας.
6. Την αρ. 9/1/6.5.88 γνωμοδότηση του Σ.Χ.Ο.Π. Ν. Αχαΐας, αποφασίζει:

1. Τροποποιείται το αρθ. 3 του από 21.11.86 (ΦΕΚ 1189Δ'/10.12.86) Π.Δ/τος ως εξής:

«Στους οικοδομήσιμους χώρους των παραπάνω πολεοδομικών ενότητων καθορίζεται χρήση «Γενικής Κατοικίας», σύμφωνα με το άρθρο 3 του από 23.2.87 (ΦΕΚ 166Δ'/6.3.87) Π.Δ/τος όπως εκάστοτε ισχύει, πλην των περιοχών εκατέρωθεν των οδών Π.Ε.Ο. Πατρών - Πύργου και Πατρών - Αράξου (βασικές κυκλοφοριακές αρτηρίες σύμφωνα με το εγκεκριμένο Γ.Π.Σ. του οικισμού), οι οποίες διατηρούν την προβλεπόμενη από το Π.Δ/γμα (ΦΕΚ 1189Δ'/86) χρήση της «Γενικής Κατοικίας», σύμφωνα με το άρθρο 5 παρ. 1 του Π.Δ/τος 81/1980 (ΦΕΚ 27/Α)».

2. Η παρούσα απόφαση να δημοσιευθεί στην Εφημερίδα της Κυβερνήσεως, ενώ η ισχύς της αρχίζει από την ημέρα υπογραφής της.

Πάτρα, 13 Μαΐου 1988

Ο Νομάρχης
ΔΗΜ. ΠΑΝΤΑΖΗΣ

Αριθ. Π-729/88

(3)

Ένταξη σε κατηγορίες και καθορισμός ορίων του οικισμού ΚΕΦΑΛΑΣ της Κοινότητας ΚΕΦΑΛΑ ΛΑΚΕΔΑΙΜΟΝΟΣ με καθορισμό όρων και περιορισμών δόμησης.

Ο ΝΟΜΑΡΧΗΣ ΛΑΚΩΝΙΑΣ

Έχοντας υπόψη:

1. Τις διατάξεις του Ν. 3200/55 και του Ν.Δ. 532/72 «περί διοικητικής αποκέντρωσης».

2. Τις διατάξεις του Α.Ν. 314/68 «περί παροχής αρμοδιότητας στον Υπουργό Β. Ελλάδος και τους Νομάρχες», όπως τροποποιήθηκε με το Ν.Δ. 1018/71.

3. Τις διατάξεις του Ν.Δ. της 17.7.1923 «περί σχεδίων πόλεων».

4. Τις διατάξεις του Ν. 1337/83, όπως τροποποιήθηκε με το Ν. 1512/85.

5. Τις διατάξεις του Ν. 1577/85 «περί Γ.Ο.Κ.».

6. Τις διατάξεις του Π.Δ. της 24.4.85 «περί τρόπου καθορισμού ορίων οικισμών της χώρας μέχρι 2.000 κατοίκους, κατηγοριών αυτών και καθορισμού όρων και περιορισμών δόμησης τους», όπως τροποποιήθηκε με το από 14.2.87 Π.Δ. (ΦΕΚ 133Δ' της 23.2.1987)

7. Τις προτάσεις των ιδιωτών μελετητών Μηχανικών, στους οποίους ανατέθηκε η σχετική μελέτη στα πλαίσια του προγράμματος των ανοικτών πόλεων, που αφορούν τον προσδιορισμό των ορίων του υπόψη οικισμού.

8. Τα δελτία αρχιτεκτονικής αναγνώρισης του οικισμού που συμπληρώθηκαν από τους προαναφερόμενους μελετητές κατά τις υποδείξεις των σχετικών προδιαγραφών του Υπ. Π.Ε.ΧΩ.Δ.Ε.

9. Τα πληθυσμιακά στοιχεία των δύο τελευταίων απογραφών του κράτους από την Ε.Σ.Υ.Ε.

10. Την υπ' αριθμό 5/1988 Απόφαση (γνωμοδότηση για την παραπάνω μελέτη) του κοινοτικού Συμβουλίου Κεφαλά ύστερα από την τήρηση της νόμιμης διαδικασίας.

11. Το υπ' αριθμό 450/8.3.1988 έγγραφο της Δ/σης Δασών Λακωνίας.

12. Τη γνωμοδότηση του Συμβουλίου Χ.Ο.Π. του Νομού που λήφθηκε κατά την συνεδρία στις 15.4.1988, με αριθμό Πράξης 12η, αποφασίζουμε:

1. Κατατάσσουμε τον οικισμό ΚΕΦΑΛΑΣ της Κοινότητας Κεφαλά, στις κατηγορίες:

α) Ως προς τη θέση στο χώρο: Ούτε περιαστικός, ούτε παρλιακός ή τουριστικός.

β) Ως προς το βαθμό προστασίας: Αδιάφορος.

γ) Ως προς τη δυναμικότητα: Στάσιμος.

δ) Ως προς το βαθμό διασποράς: Συνεκτικός.

ε) Ως προς το μέγεθος: Μεσαίος.

2. Καθορίζουμε τα όρια του οικισμού ΚΕΦΑΛΑ της Κοινότητας Κεφαλά Λακεδαιμόνος με τα στοιχεία από 1 έως 12, όπως αυτά φαίνονται στο συνοδευτικό της παρούσας σχεδιάγραμμα σε κλίμακα 1:5000, που αποτελεί αναπόσπαστο μέρος της απόφασης αυτής και συντάχθηκε με βάση τα στοιχεία του χάρτη και επιτόπιου ελέγχου.

3. Καθορίζουμε τους ακόλουθους γενικούς και ειδικούς όρους και περιορισμούς δόμησης, για τον προαναφερόμενο οικισμό:

Α. Γενικοί όροι δόμησης:

Ι. Μέσα στα όρια του Οικισμού ισχύουν οι γενικοί όροι δόμησης που προβλέπονται από το Π. Δ/γμα της 24.4.85 (ΦΕΚ 181 Δ' της 3.5.85) όπως τροποποιήθηκε με το από 14.2.87 Π. Δ/γμα (ΦΕΚ 133 Δ' της 23.2.87) και για τον οικισμό αυτό καθορίζουμε την κατά κανόνα αρτιότητα στα πεντακάσια (500) τ.μ.

ΙΙ. Κατά παρέκκλιση μέσα στα όρια του οικισμού αυτού, θεωρούνται άρτια τα οικοπέδα με όποιο εμβαδόν είχαν στις 3.5.85, ημέρα δημοσίευσής του από 24.4.85 Π. Δ/τος.

ΙΙΙ. Κατά τη μελέτη οριοθέτησης του οικισμού που έγινε σύμφωνα με το από 24.4.85 Π. Δ/γμα (ΦΕΚ 181 Δ' της 3.5.85), προέκυψε ότι όλα τα κτίρια στον οικισμό είναι μονώροφα και διώροφα, όπως φαίνεται και στο αντίστοιχο δελτίο Αρχιτεκτονικής Αναγνώρισης και γι' αυτό το λόγο, το μέγιστο επιτρεπόμενο ύψος των κτιρίων ορίζεται σε 7,50 μ. Επιτρέπεται υπέρβαση του μέγιστου επιτρεπόμενου ύψους μόνο για την κατασκευή στέγης, η οποία στο ανώτερο σημείο της δε θα υπερβαίνει τα 2,00 μ.

Β. Ειδικοί όροι δόμησης:

Οι ενδείξεις του δελτίου Αρχιτεκτονικής Αναγνώρισης που συνοδεύει την παρούσα και αποτελεί αναπόσπαστο μέρος της είναι δυντικές για τον ιδιοκτήτη ή τον μελετητή.

4. α) Πριν από οποιαδήποτε κατάτμηση οικοπέδων εντός των ορίων του οικισμού, θα πρέπει να θεωρείται το σχετικό Τοπογραφικό διάγραμμα από το Τ.Π. και Π.Ε. της Νομαρχίας, ώστε να εξασφαλίζεται η συνέχεια των κοινόχρηστων χώρων και η δημιουργία νέων κοινόχρηστων χώρων, σύμφωνα με τα οριζόμενα στις διατάξεις της παραγρ. 1 του άρθρου 6 του από 24.4.85 Π. Δ/τος (ΦΕΚ 181 Δ' της 3.5.85), όπως τροποποιήθηκε με το από 14.2.87 Π. Δ/γμα (ΦΕΚ 133 Δ' της 23.2.87).

β) Να εξασφαλίζεται οπωσδήποτε η συνέχεια των υφισταμένων ή εγκεκριμένων δρόμων του οικισμού.

Η παρούσα απόφαση με την καρτέλα των ειδικών όρων δόμησης που τη συνοδεύουν, να δημοσιευθεί στην Εφημερίδα της Κυβερνήσεως.

Αμέσως μετά την δημοσίευσή της στην Εφημερίδα της Κυβερνήσεως, ακριβές αντίγραφο του υπό κλίμακα 1:5.000 πρωτοτύπου διαγράμματος που την συνοδεύει, να αναρτηθεί επί δεκαπέντε (15) ημέρες στον Πίνακα ανακοινώσεων του Τμήματος Πολεοδομίας και Πολεοδομικών Εφαρμογών Ν. Λακωνίας, για να λάβουν γνώση οι ενδιαφερόμενοι.

Σπάρτη, 26 Απριλίου 1988

Ο Νομάρχης

ΑΡΙΣΤΕΙΔΗΣ ΝΙΖΑΜΗΣ



ΠΙΝΑΚΑΣ Α.2.1.

ΔΕΛΤΙΟ ΑΡΧΙΤΕΚΤΟΝΙΚΗΣ ΑΝΑΓΝΩΡΙΣΗΣ


α/α	ΣΤΟΙΧΕΙΑ ΤΟΥ ΚΤΙΡΙΟΥ ΚΥΡΙΑΡΧΟΣ ΤΥΠΟΣ	Π. ΕΛΕΥΘΕΡΟ ΠΤΕΡΥΓΙΟΝ		Α' ΟΡΟΦΟΣ	Β' ΟΡΟΦΟΣ	ΠΑΡΑΤΗΡΗΣΕΙΣ	
		ΣΥΝΕΧΕΣ	ΠΤΕΡΥΓΙΟΝ			ΥΛΙΚ. ΧΡΩΜ.	ΥΛΙΚ. ΧΡΩΜ.
A	1. στέγης μονόριχτης 2. στέγης δέριχτης 3. στέγης τετράριχτης 4. δώματος 5. θόλου		6	6	6	6	25% (25)
B	1. κύρια όψη 2. λοιπές όψεις 3.		2	2	2	2	(20)-(23)
Γ	1. ανοιχτός σκάμπος 2. ανοιχτός καλυμμένος 3. κλειστός 4. στοφ-χανιάει 5.		2	3	2	3	1,00 2,50 (23)
Δ	1. εξωστών 2. εξωτερικής σκάλας 3. δώματος 4.		3	3	3	3	(2)
Ε	Ποσοστό ανοιγμάτων 1. οριζόντιο πρόεκι 2. ηλικοκλιτικό πρόεκι 3. τοξωτό πρόεκι 4.		15	15	15	15	(5)
Ζ	1. ταυλασώτα 2. κορυφωτά 3. περαιωτά 4. με κατρία 5. με ορνύτη 6.		3	3	3	3	(14)

α/α	ΣΤΟΙΧΕΙΑ ΤΟΥ ΚΤΙΡΙΟΥ ΚΥΡΙΑΡΧΟΣ ΤΥΠΟΣ	ΙΣΟΓΕΙΟ		Α' ΟΡΟΦ.		Β' ΟΡΟΦ.		ΠΑΡΑΤΗΡΗΣΕΙΣ
		ΥΛΙΚ. ΧΡΩΜ.	ΥΛΙΚ. ΧΡΩΜ.	ΥΛΙΚ. ΧΡΩΜ.	ΥΛΙΚ. ΧΡΩΜ.	ΥΛΙΚ. ΧΡΩΜ.	ΥΛΙΚ. ΧΡΩΜ.	
H	1. γέσο 2. κορνιζώματα 3. παραστάδες 4. φουρούσια 5. αετώματα 6. καμινάδες		2	2	2	2	2	(25)


θ	ΠΕΡΙΦΡΑΣΗ	ΥΠΟΜΝΗΜΑ - ΚΩΔΙΚΑΣ ΣΥΜΒΟΛΙΚΩΝ ΑΡΙΘΜΩΝ	
		1. μανδρότοιχος ψηλός	2. μανδρότοιχος χαμηλός
		2	2

ΥΑΙΚΑ	ΥΠΟΜΝΗΜΑ - ΚΩΔΙΚΑΣ ΣΥΜΒΟΛΙΚΩΝ ΑΡΙΘΜΩΝ											
	1	ΠΕΤΡΑ	5	ΠΛΑΚΕΣ ΠΕΤΡΙΝΕΣ	9	ΣΙΔΗΡΟΣ						
2	ΣΤΕΦΑΣ-ΚΟΝΙΑΜΑ	6	ΚΕΡΑΜΙΔΙΑ ΒΥΖΑΝΤΙΝΑ	10	ΧΩΡΑ							
3	ΞΥΛΟ	7	ΚΕΡΑΜΙΔΙΑ ΓΑΛΛΙΚΑ	11	ΓΥΨΟΣ							
4	ΤΟΥΒΛΟ	8	ΛΑΜΠΡΙΝΑ	12								

ΧΡΩΜΑ	ΥΠΟΜΝΗΜΑ - ΚΩΔΙΚΑΣ ΣΥΜΒΟΛΙΚΩΝ ΑΡΙΘΜΩΝ							
	α	ΛΕΥΚΟ	ε	ΘΜΠΡΑ	η			
β	ΜΑΥΡΟ	ι	ΚΟΚΚΙΝΟ	ζ				
γ	ΓΚΡΙΖΟ	π	ΜΠΛΕ					
δ	ΟΧΡΑ	θ	ΚΙΤΡΙΝΟ					



ΦΩΤ. ΚΥΡΙΑΡΧΟΥ ΤΥΠΟΥ ΦΩΤ. ΚΑΤΑ ΤΗΝ ΚΡΙΣΗ ΤΟΥ ΜΕΛΕΤΗΤΗ



Αριθ. Π-483/88

(4)

Ένταξη σε κατηγορίες και καθορισμός ορίων του οικισμού ΑΡΧΟΝΤΙΚΟ της Κοινότητας Αρχοντικού Λακεδαιμόνος με καθορισμό όρων και περιορισμών δόμησης.

Ο ΝΟΜΑΡΧΗΣ ΛΑΚΩΝΙΑΣ

Έχοντας υπόψη:

1. Τις διατάξεις του Ν. 3200/55 και του Ν.Δ. 532/72 «περί διοικητικής αποκέντρωσης».

2. Τις διατάξεις του Α.Ν. 314/68 «περί παροχής αρμοδιοτήτων στον Υπουργό Β. Ελλάδος και τους Νομάρχες», όπως τροποποιήθηκε με το Ν.Δ. 1018/71.

3. Τις διατάξεις του Ν.Δ. της 17.7.1923 «περί σχεδίων πόλεων».

4. Τις διατάξεις του Ν. 1337/83, όπως τροποποιήθηκε με το Ν. 1512/85.

5. Τις διατάξεις του Ν. 1577/85 «περί Γ.Ο.Κ.».

6. Τις διατάξεις του Π.Δ. της 24.4.85 «περί τρόπου καθορισμού ορίων οικισμών της χώρας μέχρι 2.000 κατοίκους, κατηγοριών αυτών και καθορισμού όρων και περιορισμών δόμησης τους», όπως τροποποιήθηκε με το από 14.2.87 Π.Δ. (ΦΕΚ 133Δ' της 23.2.1987)

7. Τις προτάσεις των ιδιωτών μελετητών Μηχανικών, στους οποίους ανατέθηκε η σχετική μελέτη στα πλαίσια του προγράμματος των ανοικτών πόλεων, που αφορούν τον προσδιορισμό των ορίων του υπόψη οικισμού.

8. Τα δελτία αρχιτεκτονικής αναγνώρισης του οικισμού που συμπληρώθηκαν από τους προαναφερόμενους μελετητές κατά τις υποδείξεις των σχετικών προδιαγραφών του Υπ. ΠΕ.ΧΩ.Δ.Ε.

9. Τα πληθυσμιακά στοιχεία των δύο τελευταίων απογραφών του κράτους από την Ε.Σ.Υ.Ε.

10. Την υπ' αρ. οικ Π-297/1984 «περί καθορισμού οικισμών που εφαρμόζονται οι όροι και περιορισμοί δόμησης του 6/23.12.1982 Π.Δ.» (ΦΕΚ 136Δ' της 15.2.1984)

11. Την υπ' αριθμό 49/1987 Απόφαση (γνωμοδότηση για την παραπάνω μελέτη) του κοινοτικού Συμβουλίου Αρχοντικού ύστερα από την τήρηση της νόμιμης διαδικασίας.

12. Το υπ' αριθμό 89/2.2.1988 έγγραφο της Δ/νσης Δασών Λακωνίας.

13. Το υπ' αριθμό 1968/21.12.87 έγγραφο της Ε' Εφορείας Προϊστορικών και κλασικών Αρχαιοτήτων Σπάρτης.

14. Τη γνωμοδότηση του Συμβουλίου Χ.Ο.Π. του Νομού που λήφθηκε κατά την συνεδρία στις 1.4.1988, με αριθμό Πράξης 17η, αποφασίζουμε:

1. Κατατάσσουμε τον οικισμό ΑΡΧΟΝΤΙΚΟ της Κοινότητας Αρχοντικού, στις κατηγορίες:

α) Ως προς τη θέση στο χώρο: Ούτε περιαστικός, ούτε παρλιακός ή τουριστικός.

β) Ως προς το βαθμό προστασίας: Αδιάφορος.

γ) Ως προς τη δυναμικότητα: Στάσιμος.

δ) Ως προς το βαθμό διάσπαράς: Συνεκτικός.

ε) Ως προς το μέγεθος: Μικρός.

2. Καθορίζουμε τα όρια του οικισμού ΑΡΧΟΝΤΙΚΟΥ της Κοινότητας Αρχοντικού Λακεδαιμόνος με τα στοιχεία από 1 έως 9, όπως αυτά

φαίνονται στο συνοδευτικό της παρούσας σχεδιάγραμμα σε κλίμακα 1:5000, που αποτελεί αναπόσπαστο μέρος της απόφασης αυτής και συντάχθηκε με βάση τα στοιχεία του χάρτη και επιτόπιου ελέγχου.

3. Καθορίζουμε τους ακόλουθους γενικούς και ειδικούς όρους και περιορισμούς δόμησης, για τον προαναφερόμενο οικισμό:

Α. Γενικοί όροι δόμησης:

Ι. Μέσα στα όρια του Οικισμού ισχύουν οι γενικοί όροι δόμησης που προβλέπονται από το Π. Δ/γμα της 24.4.85 (ΦΕΚ 181 Δ' της 3.5.85) όπως τροποποιήθηκε με το από 14.2.87 Π. Δ/γμα (ΦΕΚ 133 Δ' της 23.2.87) και για τον οικισμό αυτό καθορίζουμε την κατά κανόνα αρτιότητα στα τριακώσια (300) τ.μ.

ΙΙ. Κατά παρέκκλιση μέσα στα όρια του οικισμού αυτού, θεωρούνται άρτια τα οικοπέδα με όποιο εμβαδόν είχαν στις 3.5.85, ημέρα δημοσίευσής του από 24.4.85 Π. Δ/τος.

ΙΙΙ. Κατά τη μελέτη οριοθέτησης του οικισμού που έγινε σύμφωνα με το από 24.4.85 Π. Δ/γμα (ΦΕΚ 181 Δ' της 3.5.85), προέκυψε ότι όλα τα κτίρια στον οικισμό είναι μονώροφα και διώροφα, όπως φαίνεται και στο αντιστοιχο δελτίο Αρχιτεκτονικής Αναγνώρισης και γι' αυτό το λόγο, το μέγιστο επιτρεπόμενο ύψος των κτιρίων ορίζεται σε 7,50 μ. Επιτρέπεται υπέρβαση του μέγιστου επιτρεπόμενου ύψους μόνο για την κατασκευή στέγης, η οποία στο ανώτερο σημείο της δε θα υπερβαίνει τα 2,00 μ.

Β. Ειδικό όροι δόμησης:

α) Οι ανεγειρόμενες διώροφες οικοδομές θα καλύπτονται με στέγη.

β) Οι λοιπές ενδείξεις του δελτίου Αρχιτεκτονικής Αναγνώρισης που συνοδεύει την παρούσα και αποτελεί αναπόσπαστο μέρος της είναι δυνάμεις για τον ιδιοκτήτη ή τον μελετητή.

4. Προϋπόθεση για την έκδοση οικοδομικής άδειας, είναι η σύμφωνη γνώμη της Ε' Εφορείας Προϊστορικών και Κλασικών Αρχαιοτήτων Σπάρτης.

5. Πριν από οποιαδήποτε κατάτμηση οικοπέδων εντός των ορίων του οικισμού, θα πρέπει να θεωρείται το σχετικό Τοπογραφικό διάγραμμα από το Τ.Π. και Π.Ε. της Νομαρχίας, ώστε: α) να εξασφαλίζεται η συνέχεια των κοινόχρηστων χώρων και η δημιουργία νέων κοινόχρηστων χώρων, σύμφωνα με τα οριζόμενα στις διατάξεις της παραγρ. 1 του άρθρου 6 του από 24.4.85 Π. Δ/τος (ΦΕΚ 181 Δ' της 3.5.85), όπως τροποποιήθηκε με το από 14.2.87 Π. Δ/γμα (ΦΕΚ 133 Δ' της 23.2.87).

β) Να εξασφαλίζεται οπωσδήποτε η συνέχεια των υφισταμένων ή εγχεκριμένων δρόμων του οικισμού.

Η παρούσα απόφαση με την καρτέλα των ειδικών όρων δόμησης που τη συνοδεύουν, να δημοσιευθεί στην Εφημερίδα της Κυβερνήσεως.

Αμέσως μετά την δημοσίευσή της στην Εφημερίδα της Κυβερνήσεως, ακριβές αντίγραφο του υπό κλίμακα 1:5.000 πρωτοτύπου διαγράμματος που την συνοδεύει, να αναρτηθεί επί δεκαπέντε (15) ημέρες στον Πίνακα ανακοινώσεων του Τμήματος Πολεοδομίας και Πολεοδομικών Εφαρμογών Ν. Λακωνίας, για να λάβουν γνώση οι ενδιαφερόμενοι.

Σπάρτη, 7 Απριλίου 1988

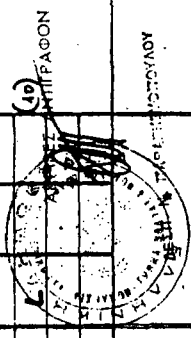
Ο Νομάρχης

ΑΡΙΣΤΕΙΔΗΣ ΝΙΖΑΜΗΣ



ΠΙΝΑΚΑΣ Α.2.1.
ΒΕΛΤΙΟ ΑΡΧΙΤΕΚΤΟΝΙΚΗΣ ΑΝΑΓΝΩΡΙΣΗΣ

α/α	ΣΤΟΙΧΕΙΑ ΤΟΥ ΚΤΙΡΙΟΥ ΚΥΡΙΑΡΧΟΣ ΤΥΠΟΣ	ΙΣΟΓΕΙΟ		Α' ΟΡΟΦΟΣ		Β' ΟΡΟΦΟΣ		ΠΑΡΑΤΗΡΗΣΕΙΣ	
		ΥΛΙΚ. ΧΡΩΜ.	ΥΛΙΚ. ΧΡΩΜ.	ΥΛΙΚ. ΧΡΩΜ.	ΥΛΙΚ. ΧΡΩΜ.	ΥΛΙΚ. ΧΡΩΜ.	ΥΛΙΚ. ΧΡΩΜ.	ΛΕΠΤΟΜΕΡΕΙΕΣ	ΛΕΠΤΟΜΕΡΕΙΕΣ
Α	1. στέγης μονόριχτης	6	L	6	L			25%	40
	2. στέγης δέριχτης	6	L	6	L			25%	40
	3. στέγης τετραριχτης								
Β	4. δάπετος								
	5. θόλου								
	1. κύρια όψη	2	α	2	α				(17)
Γ	2. δευτερεύουσα όψη	2	α	2	α				
	3. κλειστός								
	4. ανοιχτός σκάμπος								
Δ	5. ανοιχτός καλυμμένος								
	3. κλειστός	1	γ	1	γ				
	4. στοά-χανιάτι	1	γ	1	γ			2	4 (25)
Ε	1. εξώστης								
	2. εξωτερικής σκάλας	1	γ	1	γ				
	3. δάπετος								
Ζ	4. Ποσοστό ανοιγμάτων	40%	α	45%	α				(5)
	1. οριζόντιο πρόετι	1	α	3	α				(3)
	2. ημικυκλικό πρόετι								
Η	3. τοξωτό πρόετι								
	4. τοιχοδομιά	3	L	3	L				(14)
	2. κοφωτά	3	L	3	γ				(10)
	3. περιφωτά	3	L	3	L				(10)
	4. με καμία								
5. με φεγγίτη									
Θ	6.								



α/α	ΣΤΟΙΧΕΙΑ ΤΟΥ ΚΤΙΡΙΟΥ ΚΥΡΙΑΡΧΟΣ ΤΥΠΟΣ	ΙΣΟΓΕΙΟ		Α' ΟΡΟΦ.		Β' ΟΡΟΦ.		ΠΑΡΑΤΗΡΗΣΕΙΣ
		ΥΛΙΚ. ΧΡΩΜ.	ΥΛΙΚ. ΧΡΩΜ.	ΥΛΙΚ. ΧΡΩΜ.	ΥΛΙΚ. ΧΡΩΜ.	ΥΛΙΚ. ΧΡΩΜ.	ΥΛΙΚ. ΧΡΩΜ.	
Η	1. γέφυρα							
	2. κορνιζώματα	2	α	2	α			(25)
	3. παραστάδες							
	4. φουρούσια							
	5. αετώματα							
	6. καμινάδες							

Θ	ΥΠΟΜΗΜΑ - ΚΩΔΙΚΑΣ ΣΥΜΒΟΛΙΚΩΝ ΑΡΙΘΜΩΝ
1.	μανοδρότοιχος ψηλός
2.	μανοδρότοιχος χαμηλός
3.	άλλος τρόπος

ΥΠΟΜΗΜΑ - ΚΩΔΙΚΑΣ ΣΥΜΒΟΛΙΚΩΝ ΑΡΙΘΜΩΝ

ΥΛΙΚΑ	1	2	3	4	5	6	7	8	9	10	11	12										
1	ΠΕΤΡΑ	2	ΣΟΒΑΣ-ΚΟΝΙΑΜΑ	3	ΕΥΛΟ	4	ΤΟΥΒΛΟ	5	ΠΛΑΚΕΣ ΠΕΤΡΙΝΕΣ	6	ΚΕΡΑΜΙΔΙΑ ΒΥΖΑΝΤΙΝΑ	7	ΚΕΡΑΜΙΔΙΑ ΓΑΛΙΚΑ	8	ΛΑΜΑΡΙΝΑ	9	ΣΙΔΗΡΟΣ	10	ΧΩΜΑ	11	ΓΥΦΟΣ	12

ΧΡΩΜΑ	α	β	γ	δ	ε	ζ	η	θ							
α	ΛΕΥΚΟ	β	ΜΑΥΡΟ	γ	ΓΚΡΙΖΟ	δ	ΩΧΡΑ	ε	ΟΜΠΡΑ	ζ	ΚΟΚΚΙΝΟ	η	ΜΠΛΕ	θ	ΚΙΤΡΙΝΟ

ΦΩΤ. ΚΥΡΙΑΧΟΥ ΤΥΠΟΥ ΦΩΤ. ΚΑΤΑ ΤΗΝ ΚΡΙΣΗ ΤΟΥ ΜΕΛΕΤΗΤΗ



Αριθ. Π-5010/87

(5)

Ένταξη σε κατηγορίες και καθορισμός ορίων του οικισμού ΠΕΤΡΙΝΑ της Κοινότητας Πετρίνας Λακεδαιμόνος με καθορισμό όρων και περιορισμών δόμησης.

Ο ΝΟΜΑΡΧΗΣ ΛΑΚΩΝΙΑΣ

Έχοντας υπόψη:

1. Τις διατάξεις του Ν. 3200/55 και του Ν.Δ. 532/72 «περί διοικητικής αποκέντρωσης».

2. Τις διατάξεις του Α.Ν. 314/68 «περί παροχής αρμοδιοτήτων στον Υπουργό Β. Ελλάδος και τους Νομάρχες», όπως τροποποιήθηκε με το Ν.Δ. 1018/71.

3. Τις διατάξεις του Ν.Δ. της 17.7.1923 «περί σχεδίων πόλεων».

4. Τις διατάξεις του Ν. 1337/83, όπως τροποποιήθηκε με το Ν. 1512/85.

5. Τις διατάξεις του Ν. 1577/85 «περί Γ.Ο.Κ.».

6. Τις διατάξεις του Π.Δ. της 24.4.85 «περί τρόπου καθορισμού ορίων οικισμών της χώρας μέχρι 2.000 κατοίκους, κατηγοριών αυτών και καθορισμού όρων και περιορισμών δόμησης τους», όπως τροποποιήθηκε με το από 14.2.87 Π.Δ. (ΦΕΚ 133Δ' της 23.2.1987)

7. Τις προτάσεις των ιδιωτών μελετητών Μηχανικών, στους οποίους ανατέθηκε η σχετική μελέτη στα πλαίσια του προγράμματος των ανοικτών πόλεων, που αφορούν τον προσδιορισμό των ορίων του υπόψη οικισμού.

8. Τα δελτία αρχιτεκτονικής αναγνώρισης του οικισμού που συμπληρώθηκαν από τους προαναφερόμενους μελετητές κατά τις υποδείξεις των σχετικών προδιαγραφών του Υπ. ΠΕ.ΧΩ.Δ.Ε.

9. Τα πληθυσμιακά στοιχεία των δύο τελευταίων απογραφών του κράτους από την Ε.Σ.Υ.Ε.

10. Την υπ' αριθμό 47/1987 Απόφαση (γνωμοδότηση για την παραπάνω μελέτη) του κοινοτικού Συμβουλίου Πετρίνας ύστερα από την τήρηση της νόμιμης διαδικασίας.

11. Το υπ' αριθμό 2277/14.12.1987 έγγραφο της Δ/σης Δασών Λακωνίας.

12. Το υπ' αριθμό 1840/18.12.87 έγγραφο της Ε' Εφορείας Προϊστορικών και κλασικών Αρχαιοτήτων Σπάρτης.

13. Τη γνωμοδότηση του Συμβουλίου Χ.Ο.Π. του Νομού που λήφθηκε κατά την συνεδρία στις 1.4.1988, με αριθμό Πράξης 12η, αποφασίζουμε:

1. Κατατάσσουμε τον οικισμό ΠΕΤΡΙΝΑ της Κοινότητας Πετρίνας, στις κατηγορίες:

α) Ως προς τη θέση στο χώρο: Ούτε περιαστικός, ούτε παρλιακός ή τουριστικός.

β) Ως προς το βαθμό προστασίας: Αδιάφορος.

γ) Ως προς τη δυναμικότητα: Στασιμος.

δ) Ως προς το βαθμό διασποράς: Συνεκτικός.

ε) Ως προς το μέγεθος: Μεσαίος.

2. Καθορίζουμε τα όρια του οικισμού ΠΕΤΡΙΝΑΣ της Κοινότητας Πετρίνας Λακεδαιμόνος με τα στοιχεία από 1 έως 18, όπως αυτά φαίνονται στο συνοδευτικό της παρούσας σχεδιάγραμμα σε κλίμακα

1:5000, που αποτελεί αναπόσπαστο μέρος της απόφασης αυτής και συντάχθηκε με βάση τα στοιχεία του χάρτη και επιτόπιου ελέγχου.

3. Καθορίζουμε τους ακόλουθους γενικούς και ειδικούς όρους και περιορισμούς δόμησης, για τον προαναφερόμενο οικισμό:

Α. Γενικοί όροι δόμησης:

Ι. Μέσα στα όρια του Οικισμού ισχύουν οι γενικοί όροι δόμησης που προβλέπονται από το Π. Δ/γμα της 24.4.85 (ΦΕΚ 181 Δ' της 3.5.85) όπως τροποποιήθηκε με το από 14.2.87 Π. Δ/γμα (ΦΕΚ 133 Δ' της 23.2.87) και για τον οικισμό αυτό καθορίζουμε την κατά κανόνα αρτιότητα στα πεντακόσια (1000) τ.μ.

ΙΙ. Κατά παρέκκλιση μέσα στα όρια του οικισμού αυτού, θεωρούνται άρτια τα οικοπέδα με όποιο εμβαδόν είχαν στις 3.5.85, ημέρα δημοσίευσης του από 24.4.85 Π. Δ/τος.

ΙΙΙ. Κατά τη μελέτη οριοθέτησης του οικισμού που έγινε σύμφωνα με το από 24.4.85 Π. Δ/γμα (ΦΕΚ 181 Δ' της 3.5.85), προέκυψε ότι όλα τα κτίρια στον οικισμό είναι μονώροφα και διώροφα, όπως φαίνεται και στο αντίστοιχο δελτίο Αρχιτεκτονικής Αναγνώρισης και γι' αυτό το λόγο, το μέγιστο επιτρεπόμενο ύψος των κτιρίων ορίζεται σε 7,50 μ. Επιτρέπεται υπέρβαση του μέγιστου επιτρεπόμενου ύψους μόνο για την κατασκευή στέγης, η οποία στο ανώτερο σημείο της δε θα υπερβαίνει τα 2,00 μ.

Β. Ειδικό όρι δόμησης:

Οι λοιπές ενδείξεις του δελτίου Αρχιτεκτονικής Αναγνώρισης που συνοδεύει την παρούσα και αποτελεί αναπόσπαστο μέρος της είναι δυνιτικές για τον ιδιοκτήτη ή τον μελετητή.

4. Προϋπόθεση για την έκδοση οικοδομικής άδειας, είναι η σύμφωνη γνώμη της Ε' Εφορείας Προϊστορικών και Κλασικών Αρχαιοτήτων Σπάρτης.

5. Πριν από οποιαδήποτε κατάτμηση οικοπέδων εντός των ορίων του οικισμού, θα πρέπει να θεωρείται το σχετικό Τοπογραφικό διάγραμμα από το Τ.Π. και Π.Ε. της Νομαρχίας, ώστε: α) να εξασφαλίζεται η συνέχεια των κοινόχρηστων χώρων και η δημιουργία νέων κοινόχρηστων χώρων, σύμφωνα με τα οριζόμενα στις διατάξεις της παραγρ. 1 του άρθρου 6 του από 24.4.85 Π. Δ/τος (ΦΕΚ 181 Δ' της 3.5.85), όπως τροποποιήθηκε με το από 14.2.87 Π. Δ/γμα (ΦΕΚ 133 Δ' της 23.2.87).

β) Να εξασφαλίζεται οπωσδήποτε η συνέχεια των υφισταμένων ή εγκεκριμένων δρόμων του οικισμού.

Η παρούσα απόφαση με την καρτέλα των ειδικών όρων δόμησης που τη συνοδεύουν, να δημοσιευθεί στην Εφημερίδα της Κυβερνήσεως.

Αμέσως μετά την δημοσίευσή της στην Εφημερίδα της Κυβερνήσεως, ακριβές αντίγραφο του υπό κλίμακα 1:5.000 πρωτοτύπου διαγράμματος που την συνοδεύει, να αναρτηθεί επί δεκαπέντε (15) ημέρες στον Πίνακα ανακοινώσεων του Τμήματος Πολεοδομίας και Πολεοδομικών Εφαρμογών Ν. Λακωνίας, για να λάβουν γνώση οι ενδιαφερόμενοι.

Σπάρτη, 7 Απριλίου 1988

Ο Νομάρχης

ΑΡΙΣΤΕΙΔΗΣ ΝΙΖΑΜΗΣ

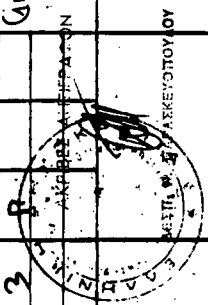


ΠΡΩΤΑΚΑΣ Α.2.1.
ΔΕΛΤΙΟ ΑΡΧΙΤΕΚΤΟΝΙΚΗΣ ΑΝΑΓΝΩΡΙΣΗΣ

ΟΙΚΙΣΜΟΣ : Περλίνα
ΔΗΜΟΣ/ΚΟΙΝ. : Περλίνας
ΑΡ. ΕΣΥΕ : 16915901
ΝΟΜΟΣ : Λακωνίας

ΣΥΣΤΗΜΑ ΔΟΜΗΣΗΣ ΣΥΝΕΚΕΣ Π. ΕΛΕΥΘΕΡΟ ΠΙΕΡΥΓΙΟΝ

α/α	ΣΤΟΙΧΕΙΑ ΤΟΥ ΚΤΙΡΙΟΥ ΚΥΡΙΑΡΧΟΣ ΤΥΠΟΣ	ΙΣΟΓΕΙΟ		Α' ΟΡΟΦΟΣ		Β' ΟΡΟΦΟΣ		ΠΑΡΑΤΗΡΗΣΕΙΣ	
		ΥΛΙΚ.	ΧΡΩΜ.	ΥΛΙΚ.	ΧΡΩΜ.	ΥΛΙΚ.	ΧΡΩΜ.	ΥΛΙΚ.	ΧΡΩΜ.
A	1. στέγης μονόριχτης 2. στέγης δίριχτης 3. στέγης τετράριχτης 4. δώματος 5. θόλου	6	1	6	1	6	1	25	(25)
B	1. κύρια όψη 2. λοιπές όψεις 3.	2	α	2	α	2	α		(18)
Γ	1. ανοιχτός σκάμπος 2. ανοιχτός καλυμμένος 3. κλειστός 4. σταθ-χαλιβάτι 5.	3	γ	3	γ	3	γ	4,00	(25)
Δ	1. εξωστών 2. εξωτερικής σκάλας 3. δώματος 4.								
Ε	Ποσοστό αναλυμάτων 1. οριζώντιο πρέκι 2. ημικυκλικό πρέκι 3. τοξωτό πρέκι 4.	17	α	17	α	17	α		(5)
Ζ	1. ταυλοδοτά 2. κροσσωτά 3. περιδωτά 4. με κατρία 5. με ρεγγίτη 6.	3	γ	3	γ	3	γ		(14)



α/α	ΣΤΟΙΧΕΙΑ ΤΟΥ ΚΤΙΡΙΟΥ ΚΥΡΙΑΡΧΟΣ ΤΥΠΟΣ	ΙΣΟΓΕΙΟ		Α' ΟΡΟΦ.		Β' ΟΡΟΦ.		ΠΑΡΑΤΗΡΗΣΕΙΣ
		ΥΛΙΚ.	ΧΡΩΜ.	ΥΛΙΚ.	ΧΡΩΜ.	ΥΛΙΚ.	ΧΡΩΜ.	
H	1. γέφυρα 2. κορνιζώματα 3. παραστάδες 4. φουρούσια 5. αετώματα 6. καιλιώδες	2	α	2	α			(25)
Θ	1. μονόριχτος φηλάς 2. μονόριχτος χαμηλός 3. άλλος τρόπος	2	α	2	α			(12)


α/α	ΣΤΟΙΧΕΙΑ ΤΟΥ ΚΤΙΡΙΟΥ ΚΥΡΙΑΡΧΟΣ ΤΥΠΟΣ	ΙΣΟΓΕΙΟ		Α' ΟΡΟΦ.		Β' ΟΡΟΦ.		ΠΑΡΑΤΗΡΗΣΕΙΣ
		ΥΛΙΚ.	ΧΡΩΜ.	ΥΛΙΚ.	ΧΡΩΜ.	ΥΛΙΚ.	ΧΡΩΜ.	
Θ	1. μονόριχτος φηλάς 2. μονόριχτος χαμηλός 3. άλλος τρόπος	2	α	2	α			(9) (20)

ΥΠΟΜΗΝΗΜΑ - ΚΩΔΙΚΑΣ ΣΥΜΒΟΛΙΚΩΝ ΑΡΙΘΜΩΝ

ΥΛΙΚΑ	1	2	3	4	5	6	7	8	9	10	11	12	
1	ΠΕΤΡΑ	2	ΣΟΒΑΣ-ΚΟΝΙΑΜΑ	3	ΕΥΛΟ	4	ΤΟΥΒΛΟ	5	ΠΛΑΚΕΣ ΠΕΤΡΙΝΕΣ	6	ΚΕΡΑΜΙΔΙΑ ΒΥΖΑΝΤΙΝΑ	7	ΚΕΡΑΜΙΔΙΑ ΓΑΛΙΚΑ
9	ΣΙΔΗΡΟΣ	10	ΧΩΜΑ	11	ΓΥΦΟΣ	12							

ΧΡΩΜΑ	α	β	γ	δ	ε	ζ	η	θ	
α	ΛΕΥΚΟ	β	ΜΑΥΡΟ	γ	ΓΚΡΙΖΟ	δ	ΟΧΡΑ	ε	ΟΜΠΡΑ
η		ζ	π	θ	κ	λ	μ	ν	ξ

ΦΩΤ. ΚΥΡΙΑΡΧΟΥ ΤΥΠΟΥ ΦΩΤ. ΚΑΤΑ ΤΗΝ ΚΡΙΣΗ ΤΟΥ ΜΕΛΕΤΗΤΗ



ΠΑΡΑΠΟΜΗ

Αριθ. 422875/250

(6)

Τροποποίηση ρυμοτομικού σχεδίου Δήμου Αγίου Δημητρίου με μετατόπιση του άξονα της οδού Ησαΐα Σαλώνων και μείωση του πλάτους της στο τμήμα από Εθνομαρτύρων μέχρι Ασυρμάτου.

Ο ΝΟΜΑΡΧΗΣ ΠΕΙΡΑΙΑ

Έχοντας υπόψη:

1. Το Ν. Δ/γμα της 17.7/16.8.1923.
2. Την αριθ. 2 του άρθρου 4 του Ν. 622/77.
3. Το Π. Δ/γμα 183/9.5.86 (ΦΕΚ 70/Α/5.6.86).
4. Το Ν. Δ/γμα 1147/72 «περί διοικήσεως μείζονος πρωτευούσης».
5. Την εγκύκλιο με αριθ. Δ.7/13.1/17/11.12.72.
6. Το Π. Δ/γμα 910/77 «περί Οργανισμού Υ.Δ.Ε.».
7. Τον Ν. 1032/80 περί Υ.Χ.Ο.Π.
8. Τον Ν. 1558/85 «περί Κυβερνήσεως και Κυβερνητικών Οργάνων» αρθ. 24 παρ. 1.
9. Τους Ν. 1232/82 και 1235/82.
10. Την υπουργική απόφαση 7524/1151/83 (ΦΕΚ 767/Β/83).
11. Τις με αρ. 121/86 και 192/86 αποφάσεις του Δημ. Συμβουλίου του Δήμου Αγίου Δημητρίου.
12. Τη γνωμοδότηση του Ν.Σ.Π.Ε.ΧΩ-ΔΕ. από την συνεδρίαση της 18.3.88 πρακτ. 11, αποφασίζουμε:

Εγκρίνεται η τροποποίηση του εγκ. ρυμοτ. σχεδίου του Δήμου Αγίου Δημητρίου με μετατόπιση του άξονα της οδού Ησαΐα Σαλώνων στο τμήμα της από Εθνομαρτύρων μέχρι Ασυρμάτου και μείωση του πλάτους της οδού, όπως φαίνεται στο σε κλιμ. 1/500 σχεδ/μά που συνοδεύει την απόφαση.

Για ενημέρωση των ενδιαφερομένων το σχεδιάγραμμα αυτό θα αναρτηθεί επί 15νθήμερον στα γραφεία της Δ/σης Πολεοδομίας Πειραιά οδός Νοταρά 93-95.

Η απόφαση αυτή να δημοσιευθεί στην Εφημερίδα της Κυβερνήσεως (αρθ. 2 Ν.Δ/τος 17.7.1923, ΦΕΚ 228/Α/23.

Πειραιάς, 17 Μαΐου 1988

Ο Νομάρχης
Ε. ΚΟΝΤΟΜΑΡΗΣ

Αριθ. 6019

(7)

Τροποποίηση του ρυμοτομικού σχεδίου πόλης Κατερίνης στο ΟΤ 175 στην ενότητα Σταδίου.

ΤΟ ΔΗΜΟΤΙΚΟ ΣΥΜΒΟΥΛΙΟ ΚΑΤΕΡΙΝΗΣ

Έχοντας υπόψη:

1. Τις διατάξεις του Ν.Δ/τος της 17ης Ιουλίου 1923 όπως μεταγενέστερα τροποποιήθηκαν και συμπληρώθηκαν και ειδικότερα τὰ άρθρα 3 και 70.
2. Τις διατάξεις του Α.Ν. 314/68 (ΦΕΚ 47Α) όπως τροποποιήθηκαν και συμπληρώθηκαν με το υπ' αριθ. 1018/71 Ν.Δ/γμα (ΦΕΚ 220/Α) με την παρ. 3 του άρθρου 34 του Ν. 1577/85 (ΦΕΚ 210/Α).
3. Τις διατάξεις του από 26.1.87 ΠΔ (ΦΕΚ 56/Α 5.2.87).
4. Τις διατάξεις του ΠΔ (ΦΕΚ 722/Δ 8.9.86).
5. Τις υπ' αριθ. 487/87 και 169/88 αποφάσεις του Δημ. Συμβουλίου Κατερίνης.
6. Την υπ' αριθ. ΤΠ 1508/14.3.88 γνωμοδότηση του ΣΧΟΠ Ν. Πιερίας, αποφασίζουμε:

Άρθρο 1.

Εγκρίνεται η τροποποίηση του ρυμοτομικού σχεδίου, πόλης Κατερίνης στα ΟΤ 175 στην ενότητα Σταδίου στην οδό 25ης Μαρτίου και συγκεκριμένα η μεταφορά της ρυμοτομικής γραμμής προς την πλευρά του ΟΤ 175 στην ήδη διαμορφωμένη, όπως φαίνεται στο σχετικό διάγραμμα που δημοσιεύεται με την παρούσα απόφαση.

Άρθρο 2.

Η ισχύς της απόφασης αυτής αρχίζει από τη δημοσίευσή της στην Εφημερίδα της Κυβερνήσεως.

Κατερίνη, 16 Μαΐου 1988

Ο Πρόεδρος
Οι ΠάρεδροιΤα Μέλη
Ο Γραμματέας

(υπογραφές)