



# ΕΦΗΜΕΡΙΣ ΤΗΣ ΚΥΒΕΡΝΗΣΕΩΣ

## ΤΗΣ ΕΛΛΗΝΙΚΗΣ ΔΗΜΟΚΡΑΤΙΑΣ

ΑΘΗΝΑ  
6 ΙΟΥΛΙΟΥ 1988

ΤΕΥΧΟΣ ΤΕΤΑΡΤΟ

ΑΡΙΘΜΟΣ ΦΥΛΛΟΥ  
484

### ΠΕΡΙΕΧΟΜΕΝΑ

#### ΑΠΑΛΛΟΤΡΙΩΣΕΙΣ ΑΠΟΦΑΣΕΙΣ

- Κήρυξη ως αναδασωτέας εκτάσεως 681 μ<sup>2</sup> στη θέση «Βγιέθι - Μερτζανί» του Δήμου Κερατέας του Νομού Αττικής . . . . . 1
- Κήρυξη ως αναδασωτέας εκτάσεως 200 μ<sup>2</sup> στη θέση Τσουκα της κοινότητας Μαρκοπούλου Ωρωπού του Νομού Αττικής . . . . . 2

#### ΑΝΑΚΟΙΝΩΣΕΙΣ

- Ειδοποίηση για την γενομένη παρακατάθεση αποζημίωσης ακινήτων, που απαλλοτριώθηκαν αναγκαστικά για την κατασκευή του δρόμου παραλία Σαλονικίου - Πυργαδίκια . . . . . 3

#### ΠΟΛΕΟΔΟΜΙΑ ΑΠΟΦΑΣΕΙΣ

- Χαρακτηρισμός ως διατηρητέου του κτιρίου που βρίσκεται επί των οδών Χαραλάμπη αρ. 1 και Μαυρομιχάλη στην Αθήνα, φερομένου ως ιδιοκτησία του Ανοικτού Ψυχοθεραπευτικού Κέντρου και του Ινστιτούτου Ομαδικής Ανάλυσης Αθηνών και καθορισμός ειδικών όρων και περιορισμών δόμησης . . . . . 4
- Τροποποίηση του εγκεκριμένου ρυμοτομικού σχεδίου της πόλεως Αθηνών, με χαρακτηρισμό ως πεζοδρόμων α) της ανωνύμου οδού που είναι σε επαφή με το πάνω μέρος της πλατείας οικισμού Αγ. Σώστη και β) της οδού Κριναγόρου μεταξύ των οδών Φρ. Σμίθ και Θεοκλήτου . . . . . 5
- Τροποποίηση του εγκεκριμένου ρυμοτομικού σχεδίου της πόλεως Αθηνών, με α. Χαρακτηρισμό χώρου παρά το Ναό Αγ. Ελευθερίου στις οδούς Ιακωβίδου, Αχαρνών και Μαλακιάση ως χώρου πλατείας και β. Χαρακτηρισμό ως πεζοδρόμου της οδού Ιακωβίδου από Α. Αχαρνών έως τη Λ. Ιωνίας . . . . . 6
- Τροποποίηση του εγκεκριμένου ρυμοτομικού σχεδίου της πόλεως Αθηνών, με χαρακτηρισμό χώρου επί της οδού Κασομούλη (Ο.Τ. 102) ως χώρου κοινόχρηστου πρασίνου για Δημοτικό Κτίριο Κοινωνικής Εξυπηρέτησης. . . . . 7
- Τροποποίηση του εγκεκριμένου ρυμοτομικού σχεδίου της πόλεως Αθηνών, με πεζοδρόμηση της οδού Βουθρωτού από την οδό Λένορμαν έως την οδό Πέτρας και πεζοδρόμηση των οδών, που περιβάλλουν τον Ιερό Ναό του Αγ. Κωνσταντίνου . . . . . 8
- Τροποποίηση του εγκεκριμένου ρυμοτομικού σχεδίου της πόλεως Αθηνών, με α. Χαρακτηρισμό ως πεζοδρόμου τμήματος της οδού Τίρυνθος από την οδό Δοξαρά έως την οδό Πανδίωνος και β. Χαρακτηρισμό ως παιδοτόπου τμήματος της οδού Πανδίωνος από την οδό Σάρωνος έως την οδό Επικλέους με ενσωμάτωση λωρίδας πρασίνου . . . . . 9
- Τροποποίηση του εγκεκριμένου ρυμοτομικού σχεδίου της πόλεως Αθηνών, με χαρακτηρισμό χώρου πρασίνου και χώρου Δημοτικού Κέντρου Νέων μεταξύ των οδών Σαρακιώτη, Σιμπούλου, Σπυριδογιάννη και Ανηφορίτη (Ο.Τ. 31, περιοχή 83). . . . . 10
- Τροποποίηση του εγκεκριμένου ρυμοτομικού σχεδίου της πόλεως Αθηνών μεταξύ των οδών Κυρίλλου Λουκάρεως, Πριήνης, Κουτσιάρη, Σολιώτη και Δημολιτίας Πάργας (Ο.Τ. 96, 97, 98, 101 περιοχή 79) με χαρακτηρισμό:  
α. Των Ο.Τ. 96, 98 και 101 ως χώρων κοινόχρηστου λειτουργικού πρασίνου.

- β. Τμήματος του Ο.Τ. 97 ως χώρου βρεφονηπιακού σταθμού και  
γ. Πεζοδρόμηση τμημάτων των οδών Αλάστορος από Δημολιτίας Πάργας έως Πριήνης, Σολιώτη από Λουκάρεως έως Κουτσιάρη, Δημολιτίας Πάργας από Λουκάρεως έως Αλάστορος και Κουτσιάρη έως Σολιώτη και Κουτσιάρη από Δημολιτίας Πάργας έως Σολιώτη. . . . . 11
- Τροποποίηση του από 26.1.1987 Π.Δ/τος (ΦΕΚ 164 Δ'/3.3.87) περί «έγκρισης Π.Μ. Επέκτασης περιοχής Καστελλόκαμπου Δ. Πάτρας και Κοιν. Ρίου». . . . . 12
- Τροποποίηση όρων δόμησης στο ΒΚ 215 ακίνητο δημοσίου του εγκεκριμένου σχεδίου Σκάλας Ν. Κεφαλληνίας. . . . . 13
- Τροποποίηση ρυμοτομικού σχεδίου Δήμου Βούλας με μετατόπιση οικοδ/κών και ρυμοτομικών γραμμών σε τμήματα των οδών Μπουμπουλίνας και Μαυρομιχάλη. . . . . 14
- Συμπλήρωση της 426462/6.4.88 απόφασης του Νομάρχη Πειραιά όπως τροποποιήθηκαν με την απόφαση 427754/27.4.88. . . . . 15
- Περί εφαρμογής του άρθρ. 1 Ν. 653/77 «περί υποχρέωσης των παροδίων ιδιοκτητών, για τη διάνοιξη εθνικών οδών κ.λ.π.». 16
- Καθορισμός ύψους-κάλυψης- συντελεστή δόμησης στο ρυμοτομικό Σχέδιο Αμαρύνθου και Πούρνου. . . . . 17
- Τροποποίηση ορίων οικισμού Γάλλου Ρεθύμνου. . . . . 18
- Για την διατήρηση οδών Δρομοκαϊτή και Αγαλάστου και των δύο καθέτων παρόδων της Αγαλάστου που καταργούνται από το Σχέδιο Πόλεως. . . . . 19

#### ΑΠΑΛΛΟΤΡΙΩΣΕΙΣ ΑΠΟΦΑΣΕΙΣ

- Αριθ. 1459 (1)  
Κήρυξη ως αναδασωτέας εκτάσεως 681 μ<sup>2</sup> στη θέση «Βγιέθι - Μερτζανί» του Δήμου Κερατέας του Νομού Αττικής.

#### Ο ΝΟΜΑΡΧΗΣ ΑΝΑΤ. ΑΤΤΙΚΗΣ

Έχοντας υπόψη:

1. Τις διατάξεις του Ν. 3200/55 «περί Διοικητικής Αποκεντρώσεως», όπως αυτές τροποποιήθηκαν μεταγενέστερα.
2. Τις διατάξεις του Ν.Δ. 1147/1972 «περί Διοικήσεως μείζονος Πρωτεύουσας» σε συνδυασμό με τις όμοιες του 711/72 Β.Δ.
3. Τις διατάξεις της παρ. 3 του άρθρου 117 του Συντάγματος της Χώρας.
4. Τις διατάξεις του Ν. 998/79 «περί προστασίας των Δασών και των Δασικών εν γένει εκτάσεων της Χώρας» και ειδικότερα:  
α) Του άρθρου 41 παρ. 1.  
β) Του άρθρου 38 παρ. 1.
5. Τις διαταγές του Υπουργείου Γεωργίας:  
α) 160417/1180/8.7.80 «περί οδηγίων για τις αναδασωτέες εκτάσεις».  
β) 182447/3049/24.9.80.
6. Την αριθ. 2128/15.6.88 πρόταση του Δασαρχείου Λαυρίου σχετικά με την κήρυξη ως αναδασωτέας, της αναφερομένης στο θέμα εκτάσεως, αποφασίζουμε:

Κηρύσσουμε αναδασωτέα, με σκοπό τη διατήρηση του χαρακτήρα της δασικής εκτάσεως της οποίας η δασική βλάστηση, καταστράφηκε με παράνομη εκχέρσωση, ώστε ν' αποκλεισθεί η διάθεσή της για άλλο προορισμό την Δημόσια δασική έκταση, εμβαδού εξακοσίων ογδόντα ενός (681) τετραγωνικών μέτρων, που βρίσκεται στη θέση «Βγίεθι - Μερτζάνι» της περιφέρειας του Δήμου Κερατέας Νομού Αττικής και προσδιορίζεται από τα στοιχεία: Α, Β, Γ, Δ, Ε, Ζ, Α, όπως φαίνονται στο συνημμένο διάγραμμα το οποίο αποτελεί αναπόσπαστο μέρος της απόφασεως αυτής και έχει όρια:

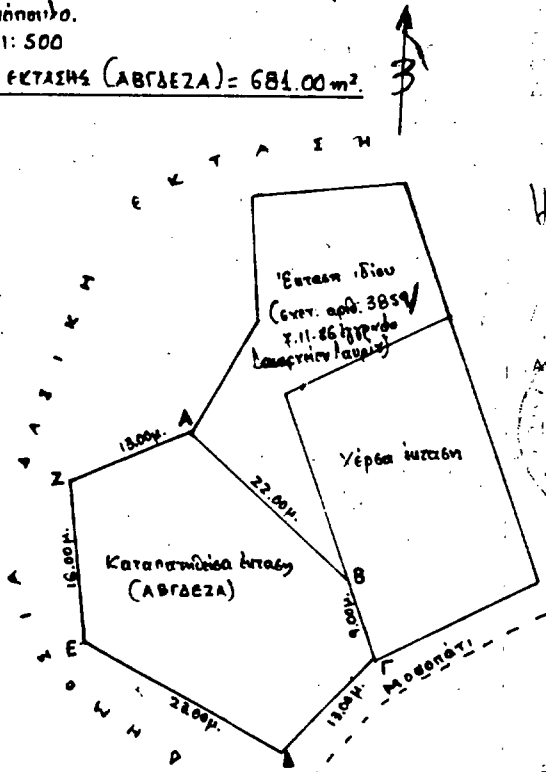
Ανατολικά: Με χέρση έκταση και έκταση Χαρ. Οικονομοπούλου.  
 Δυτικά: Με δημόσια δασική έκταση  
 Βόρεια: Με δημόσια δασική έκταση  
 Νότια: Με μονοπάτι.  
 Η απόφαση αυτή να δημοσιευθεί στην Εφημερίδα της Κυβερνήσεως (αρ. 41 παρ. 1 Ν. 998/79).

Αγία Παρασκευή, 28 Ιουνίου 1988  
 Ο Νομάρχης  
 ΗΡ. ΠΑΠΑΔΟΠΟΥΛΟΣ

**ΤΟΠΟΓΡΑΦΙΚΟ ΔΙΑΓΡΑΜΜΑ**



Καταπατηθείσα Δημόσια Δασική Έκταση στη θέση  
 "ΒΓΙΕΘΙ" - "ΜΕΡΤΖΑΝΙ" περιφέρειας Δήμου ΚΕΡΑΤΕΑΣ ΑΤΤΙΚΗΣ  
 από τον κ. Χαρίλαο Βιλιναγιόπουλο.  
 ΚΑΙΜΑΚΑ 1:500

ΕΜΒΑΔΟ ΚΑΤΑΠΑΤΗΘΕΙΣΗΣ ΕΚΤΑΣΗΣ (ΑΒΓΔΕΖΑ) = 681,00 m<sup>2</sup>



1459/28-6-88

Τ.Δ. Τοπογραφία  
 Ηρ. Παπαδόπουλος



Κερατέα 13 Ιουνίου 1988  
 Ο Συντάξας  
 Δημ. Σουλταριστής  
 Τεκν. Σουλταριστής με Α' Βαθμό

Αριθ. 1467  
 Κήρυξη ως αναδασωτέας εκτάσεως 200 μ<sup>2</sup> στη θέση Τσούκα της κοινότητας Μαρκοπούλου Ωρωπού του Νομού Αττικής.  
 Ο ΝΟΜΑΡΧΗΣ ΑΝΑΤ. ΑΤΤΙΚΗΣ

- Έχοντας υπόψη:
1. Τις διατάξεις του Ν. 3200/55 «περί Διοικητικής Αποκεντρώσεως», όπως αυτές τροποποιήθηκαν μεταγενέστερα.
  2. Τις διατάξεις του Ν.Δ. 1147/1972 «περί Διοικήσεως μείζονος Πρωτεύουσας» σε συνδυασμό με τις όμοιες του 711/72 Β.Δ.
  3. Τις διατάξεις της παρ. 3 του άρθρου 117 του Συντάγματος της Χώρας.
  4. Τις διατάξεις του Ν. 998/79 «περί προστασίας των Δασών και των Δασικών εν γένει εκτάσεων της Χώρας» και ειδικότερα:
    - α) Του άρθρου 41 παρ. 1.
    - β) Του άρθρου 38 παρ. 1.
  5. Τις διαταγές του Υπουργείου Γεωργίας:
    - α) 160417/1180/8.7.80 «περί οδηγιών για τις αναδασωτέες εκτάσεις».
    - β) 182447/3049/24.9.80.
  6. Την αριθ. 4281/23.11.87 πρόταση του Δασαρχείου Καπανδριτίου σχετικά με την κήρυξη ως αναδασωτέας, της αναφερομένης στο θέμα εκτάσεως, αποφασίζουμε:

Κηρύσσουμε αναδασωτέα, με σκοπό τη διατήρηση του χαρακτήρα του δάσους του οποίου η δασική βλάστηση, καταστράφηκε με παράνομη περιφραγή - εγκατάσταση ορνιθώνα και υδατοδεξαμενή, ώστε ν' αποκλεισθεί η διάθεσή της για άλλο προορισμό την Δημοσία δασική έκταση (δάσος) εμβαδού διακοσίων (200) τετραγωνικών μέτρων, που βρίσκεται στη θέση Τσούκα της περιφέρειας της Κοινότητας Μαρκοπούλου Ωρωπού Νομού Αττικής και προσδιορίζεται από τα στοιχεία Α, Β, Γ, Δ, Α, όπως φαίνονται στο συνημμένο διάγραμμα το οποίο αποτελεί αναπόσπαστο μέρος της αποφάσεως αυτής και έχει όρια:

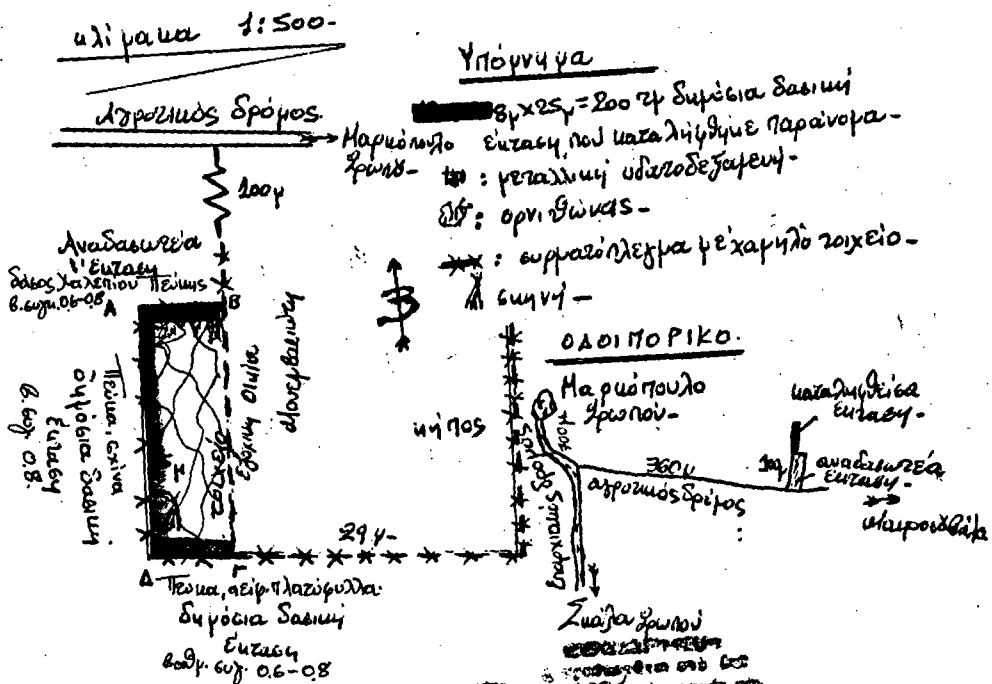
Ανατολικά: Με εξοχική οικία Γ. Μονεμβασιώτη και περίβολο αυτής.  
 Δυτικά: Με δημόσιο δάσος Χαλεπίου πεύκης μεθ' υπ' ορόφου εξ αιφύλλων πλατυφύλλων.  
 Βόρεια: Με δημόσιο δάσος Χαλεπίου πεύκης (αναδασωτέα έκταση).  
 Νότια: Με δημόσιο δάσος Χαλεπίου πεύκης και αιφύλλων πλατυφύλλων.

Η απόφαση αυτή να δημοσιευθεί στην Εφημερίδα της Κυβερνήσεως (αρ. 41 παρ. 1 Ν. 998/79).

Αγία Παρασκευή, 28 Ιουνίου 1988  
 Ο Νομάρχης  
 ΗΡ. ΠΑΠΑΔΟΠΟΥΛΟΣ


Τοπογραφικό Διάγραμμα.

Συγγείο δάσος εμβαδού 200 μ<sup>2</sup> εμβαδόνον επί θέσ. Τσούκα, κοινότητας Μαρκοπούλου Ωρωπού, που καταλήφθηκε παράνομα, από τον Γεώργιο Ν. Μονεμβασιώτη, μερίδιο κληρονομίας, κατά τις αρχές Ιουλίου 1987.



Συλλογή Γεωργίου  
 Ιουλίου 1987  
 Ο ΣΥΓΓΡΑΦΤΗΣ

Προσωπικός  
 Δοκιμαστικός



1467/28-6-88

28.6.88  
 [Signature]

Τ. Α. Υπογράφει  
 Ηρ. Παπαδόπουλος

## ΑΝΑΚΟΙΝΩΣΕΙΣ

Αριθ. 73679/οικ. (3)

Ειδοποίηση για την γενομένη παρακατάθεση αποζημίωσης ακινήτων, που απαλλοτριώθηκαν αναγκαστικά για την κατασκευή του δρόμου παραλία Σαλονικίου - Πυργαδίκια.

## Ο ΝΟΜΑΡΧΗΣ ΧΑΛΚΙΔΙΚΗΣ

Έχοντας υπόψη:

Τις Διατάξεις των άρθρων 7, 8 και 9 του Ν. Δ/τος 797/1971 «περί αναγκαστικών απαλλοτριώσεων», σε συνδυασμό προς τις Δ/ξεις του Β.Δ/τος 139/1971 «περί αρμοδιότητας των Νομαρχών προς κήρυξιν αναγκαστικών τινών απαλλοτριώσεων, ειδοποιούμε:

Τους έχοντες ή αξιούντες δικαιώματα κυριότητας στα ακίνητα που απαλλοτριώθηκαν αναγκαστικά με την 73118/1.7.1985 απόφασή μας (ΦΕΚ 374 Δ/1985) για την κατασκευή του δρόμου παραλία Σαλονικίου - Πυργαδίκια καθώς και των τυχόν εγγεγραμμένων υποθηκών στα υπόψη ακίνητα ή κατασχέσεις δανειστών ή τρίτους γενικά διεκδικητές, ότι:

Η με την 1/1987 απόφαση του Μονομελούς Πρωτοδικείου Χαλκιδικής καθορισθείσα προσωρινώς αποζημίωση των απαλλοτριωθέντων ακινήτων, παρακατατέθηκε στο ταμείο Παρακαταθηκών και Δανείων Πολυγύρου με εκδόθηκε το αρ. 14289/4.7.1988 Γραμμάτιο συστάσεως παρακαταθήκης, συνολικού ποσού 7.487.200 δραχ.

Η παρούσα να δημοσιευθεί στην Εφημερίδα της Κυβερνήσεως.

Πολύγυρος, 5 Ιουλίου 1988

Ο Νομάρχης  
ΓΙΩΡΓΟΣ ΚΙΡΚΟΣΠΟΛΕΟΔΟΜΙΑ  
ΑΠΟΦΑΣΕΙΣ

Αριθ. οικ. 44018/4546 (4)

Χαρακτηρισμός ως διατηρητέου του κτιρίου που βρίσκεται επί των οδών Χαραλάμπη αρ. 1 και Μαυρομιχάλη στην Αθήνα, φερόμενου ως ιδιοκτησία του Ανοικτού Ψυχοθεραπευτικού Κέντρου και του Ινστιτούτου Ομαδικής Ανάλυσης Αθηνών και καθορισμός ειδικών όρων και περιορισμών δόμησης.

## Ο ΥΠΟΥΡΓΟΣ

## ΠΕΡΙΒΑΛΛΟΝΤΟΣ, ΧΩΡΟΤΑΞΙΑΣ ΚΑΙ ΔΗΜ. ΕΡΓΩΝ

1. Τις διατάξεις του ν. 1577/1985 «Γενικός Οικοδομικός Κανονισμός» (ΦΕΚ 210/Α/85) και ειδικότερα τα άρθρα 3 και 4 (παρ. 2), όπως τροποποιήθηκε με τις διατάξεις του Ν. 1772/1988 «Τροποποίηση διατάξεων του Ν. 1577/1985 «Γενικός Οικοδομικός Κανονισμός» και άλλες σχετικές διατάξεις (ΦΕΚ 91/Α/88).

2. Την υπ' αρ. Οικ. 75724/1151/30.12.1983 κοινή απόφαση των Υπουργών Προεδρίας της Κυβερνήσεως και Χωροταξίας Οικισμού και Περιβάλλοντος (ΦΕΚ 767/Β/83) και ειδικότερα το άρθρο 5, όπως τροποποιήθηκε με την υπ' αρ. 28112/356/17.4.1985 όμοια απόφαση (ΦΕΚ 205/Β/85).

3. Την υπ' αρ. 31252/1530/20.5.87 κοινή απόφαση των Υπουργών Προεδρίας της Κυβερνήσεως, Εσωτερικών και Περιβάλλοντος Χωροταξίας και Δημοσίων Έργων (ΦΕΚ 482/Δ/87).

4. Την υπ' αρ. Υ. 1291/1987 Απόφαση του Πρωθυπουργού «σύσταση θέσης αναπληρωτή Υπουργού στα Υπουργεία Εξωτερικών, Εθνικής Άμυνας, Περιβάλλοντος Χωροταξίας και Δημοσίων Έργων, κ.λπ. (ΦΕΚ 526/Β/87).

5. Την υπ' αρ. Υ. 1436/15.10.87 απόφαση του Πρωθυπουργού «καθορισμός αρμοδιοτήτων του Αναπληρωτή Υπουργού Περιβάλλοντος, Χωροταξίας και Δημοσίων Έργων Μανόλη Παπαστεφανάκη» (ΦΕΚ 549/Β/87).

6. Τις διατάξεις του άρθρου 22 παρ. 7 του Ν. 1735/1987 (ΦΕΚ 195/Α/87).

7. Τις διατάξεις της υπ' αρ. 15883/1903/8.2.88 κοινής απόφασης του Υπουργού Προεδρίας της Κυβερνήσεως και του Αναπληρωτή Υπουργού Περιβάλλοντος, Χωροταξίας και Δημοσίων Έργων (ΦΕΚ 142/Β/88).

8. Το υπ' αρ. 51/1988 Π.Δ/γμα «Όργανισμός Υπουργείου Περιβάλλοντος Χωροταξίας και Δημοσίων Έργων» (ΦΕΚ 19/Α/88).

9. Την από 19.4.1988 αιτιολογική έκθεση της Δ/σης Παραδοσιακών Οικισμών και Περιβάλλοντος (Π7).

10. Την από 2.5.1988 απάντηση του Ανοικτού Ψυχοθεραπευτικού Κέντρου και του Ινστιτούτου Ομαδικής Ανάλυσης Αθηνών.

1. Χαρακτηρίζεται ως διατηρητέο το κτίριο που βρίσκεται επί των οδών Χαραλάμπη αρ. 1 και Μαυρομιχάλη στην Αθήνα, πλην των βοηθητικών κτιμμάτων του δώματος, φερόμενο ως ιδιοκτησία του Ανοικτού Ψυχοθεραπευτικού Κέντρου και του Ινστιτούτου Ομαδικής Ανάλυσης Αθηνών, όπως φαίνεται σημειωμένο στο σχετικό πρωτότυπο τοπογραφικό διάγραμμα σε κλίμακα 1:1000, που θεωρήθηκε από τον Προϊστάμενο της Δ/σης Τοπογραφικών Εφαρμογών με την υπ' αρ. 11018/1988 πράξη του, ακριβές αντίγραφο του οποίου αναρτάται στη Δ/ση Τοπογραφικών Εφαρμογών επί δεκαπέντε (15) ημέρες από την

επόμενη της δημοσίευσης της παρούσας απόφασης στην Εφημερίδα της Κυβερνήσεως.

2. Στο χαρακτηριζόμενο ως διατηρητέο κτίριο απαγορεύεται κάθε αφαίρεση, αλλοίωση ή καταστροφή των επί μέρους αρχιτεκτονικών και διακοσμητικών στοιχείων του.

3. Επιτρέπεται η επισκευή, ο εκσυγχρονισμός των εγκαταστάσεων, η ενίσχυση του φέροντα οργανισμού, η εσωτερική διαρρύθμιση καθώς και επεμβάσεις για λόγους λειτουργίας και χρήσης του διατηρητέου κτιρίου, εφόσον δεν αλλοιώνεται ο αρχιτεκτονικός χαρακτήρας του. Επιβάλλεται η διατήρηση της ελικοειδούς εσωτερικής σκάλας του κτιρίου.

4. Επιτρέπεται η καθ' ύψος προσθήκη γ' ορόφου σε εσοχή, που θα βρίσκεται σε απόσταση τουλάχιστον 4.000 μ. από τις οικοδομικές γραμμές. Κατά την επισκευή της προσθήκης θα διατηρηθεί το γείσο επίστεφης και το στηθαίο του υπάρχοντος κτιρίου.

5. Δεν επιτρέπεται η τοποθέτηση φωτεινών ή μη επιγραφών και διαφημίσεων σε οποιαδήποτε θέση του κτιρίου. Επιτρέπεται μόνο η τοποθέτηση επιγραφών περιορισμών διαστάσεων, που πληροφορούν για τη χρήση των χώρων του κτιρίου.

6. Για οποιαδήποτε επέμβαση στο εξωτερικό και εσωτερικό του διατηρητέου κτιρίου καθώς και για την τοποθέτηση επιγραφών, απαιτείται η έγκριση της Επιτροπής Πολεοδομικού και Αρχιτεκτονικού Ελέγχου (ΕΠ.ΑΕ).

7. Η ισχύς της παρούσας απόφασης αρχίζει από τη δημοσίευσή της στην Εφημερίδα της Κυβερνήσεως.

Αθήνα, 17 Ιουνίου 1988

Ο ΑΝΑΠΛΗΡΩΤΗΣ ΥΠΟΥΡΓΟΣ  
ΠΕΡΙΒΑΛΛΟΝΤΟΣ ΧΩΡΟΤΑΞΙΑΣ ΚΑΙ ΔΗΜΟΣΙΩΝ ΕΡΓΩΝ  
ΜΑΝΟΛΗΣ ΠΑΠΑΣΤΕΦΑΝΑΚΗΣ

Αριθ. 1132 (5)

Τροποποίηση του εγκεκριμένου ρυμοτομικού σχεδίου της πόλεως Αθηνών, με χαρακτηρισμό ως πεζοδρόμων α) της ανωνύμου οδού που είναι σε επαφή με το πάνω μέρος της πλατείας οικισμού Αγ. Σώστη και β) της οδού Κριναγόρου μεταξύ των οδών Φρ. Σμιθ και Θεοκλήτου.

## ΤΟ ΔΗΜΟΤΙΚΟ ΣΥΜΒΟΥΛΙΟ

Συνεδρίαση 20η της 6ης Ιουνίου 1988

Αφού έλαβε υπόψη:

1. Το με αριθμό πρωτοκόλλου 46042/88 Δημαρχιακό έγγραφο, που συνοδεύει όλο το σχετικό φάκελο.

2. Τις διατάξεις του Π.Δ/τος 76/1985 (ΦΕΚ 27 Α) «Κωδικοποίηση του Δημοτικού και Κοινοτικού Κώδικα».

3. Τις διατάξεις του από 17.7.1923 Ν. Δ/τος (ΦΕΚ 228 Α) «Περί σχεδίων πόλεων», όπως μεταγενέστερα τροποποιήθηκαν και συμπληρώθηκαν.

4. Τις διατάξεις του Π.Δ/τος από 29.12.86 (ΦΕΚ 16 Δ/21.1.87) «Περί τροποποιήσεως του εγκεκριμένου ρυμοτομικού σχεδίου με απόφαση του Δημοτικού Συμβουλίου του Δήμου Αθηναίων».

5. Τη με αρ. 1602/87 απόφαση του Δημοτικού Συμβουλίου η οποία αναρτήθηκε μαζί με το διάγραμμα σε κλ. 1:500, που τη συνόδευε στο Δημαρχείο, Λισίων 22, από τις 6 Ιανουαρίου 1988 έως τις 22 Ιανουαρίου 1988.

6. Τη με αρ. 16 πράξη γνωμοδότησης της 11ης συνεδρίασης στις 1.4.88 του Συμβουλίου Χωροταξίας, Οικισμού και Περιβάλλοντος της Νομαρχίας, αποφασίζει:

Εγκρίνει την τροποποίηση του εγκεκριμένου ρυμοτομικού σχεδίου της πόλεως Αθηνών, με χαρακτηρισμό ως πεζοδρόμων α) της ανωνύμου οδού, που είναι σε επαφή με το πάνω μέρος της πλατείας οικισμού Αγ. Σώστη και β) της οδού Κριναγόρου μεταξύ των οδών Φρ. Σμιθ και Θεοκλήτου.

Η ισχύς της απόφασης αυτής αρχίζει από τη δημοσίευσή της στην Εφημερίδα της Κυβερνήσεως.

Ο Πρόεδρος  
ΝΙΚΟΛΑΟΣ ΓΙΑΤΡΑΚΟΣ

Αριθ. 1179 (6)

Τροποποίηση του εγκεκριμένου ρυμοτομικού σχεδίου της πόλεως Αθηνών, με α. Χαρακτηρισμό χώρου πρὰ το Ναό Αγ. Ελευθερίου στις οδούς Ιακωβίδου, Αχαρνών και Μαλακάση ως χώρου πλατείας και β. Χαρακτηρισμό ως πεζοδρόμου της οδού Ιακωβίδου από Λ. Αχαρνών έως τη Λ. Ιωνίας.

## ΤΟ ΔΗΜΟΤΙΚΟ ΣΥΜΒΟΥΛΙΟ

Συνεδρίαση 21η της 13ης Ιουνίου 1988

Αφού έλαβε υπόψη:

1. Το με αριθμό πρωτοκόλλου 48531/88 Δημαρχιακό έγγραφο, που συνοδεύει όλο το σχετικό φάκελο.

2. Τις διατάξεις του Π.Δ/τος 76/1985 (ΦΕΚ 27 Α) «Κωδικοποίηση του Δημοτικού και Κοινοτικού Κώδικα».

3. Τις διατάξεις του από 17.7.1923 Ν. Δ/τος (ΦΕΚ 228 Α) «Περί σχεδίων πόλεων», όπως μεταγενέστερα τροποποιήθηκαν και συμπληρώθηκαν.

4. Τις διατάξεις του Π.Δ/τος από 29.12.86 (ΦΕΚ 16 Δ/21.1.87) «Περί τροποποιήσεως του εγκεκριμένου ρυμοτομικού σχεδίου με απόφαση του Δημοτικού Συμβουλίου του Δήμου Αθηναίων».

5. Τη με αρ. 1008/87 απόφαση του Δημοτικού Συμβουλίου η οποία αναρτήθηκε μαζί με το διάγραμμα σε κλ. 1:500, που τη συνόδευε στο Δημαρχείο, Λιοσίων 22, από τις 1 Οκτωβρίου 1987 έως τις 16 Οκτωβρίου 1987.

6. Τη με αρ. 17 πράξη γνωμοδότησης της 12ης συνεδρίασης στις 22.4.88 του Συμβουλίου Χωροταξίας, Οικισμού και Περιβάλλοντος της Νομαρχίας, αποφασίζει:

Εγκρίνει την τροποποίηση του εγκεκριμένου ρυμοτομικού σχεδίου της πόλεως Αθηνών, με

α. Χαρακτηρισμό χώρου παρά το Ναό Αγ. Ελευθερίου στις οδού Ιακωβίδου, Αχαρνών και Μαλακιάση ως χώρου πλατείας και

β) Χαρακτηρισμό ως πεζοδρόμου της οδού Ιακωβίδου από Α. Αχαρνών έως τη Λ. Ιωνίας.

Η ισχύς της απόφασης αυτής αρχίζει από τη δημοσίευσή της στην Εφημερίδα της Κυβερνήσεως.

Ο Πρόεδρος  
ΝΙΚΟΛΑΟΣ ΓΙΑΤΡΑΚΟΣ

Αριθ. 1178 (7)

Τροποποίηση του εγκεκριμένου ρυμοτομικού σχεδίου της πόλεως Αθηνών, με χαρακτηρισμό χώρου επί της οδού Κασομούλη (Ο.Τ. 102) ως χώρου κοινόχρηστου πρασίνου για Δημοτικό Κτίριο Κοινωνικής Εξυπηρέτησης.

ΤΟ ΔΗΜΟΤΙΚΟ ΣΥΜΒΟΥΛΙΟ  
Συνεδρίαση 21η της 13ης Ιουνίου 1988

Αφού έλαβε υπόψη:

1. Το με αριθμό πρωτοκόλλου 48533/88 Δημαρχιακό έγγραφο, που συνοδεύει όλο το σχετικό φάκελο.

2. Τις διατάξεις του Π.Δ/τος 76/1985 (ΦΕΚ 27 Α) «Κωδικοποίηση του Δημοτικού και Κοινοτικού Κώδικα».

3. Τις διατάξεις του από 17.7.1923 Ν. Δ/τος (ΦΕΚ 228 Α) «Περί σχεδίων πόλεων», όπως μεταγενέστερα τροποποιήθηκαν και συμπληρώθηκαν.

4. Τις διατάξεις του Π.Δ/τος από 29.12.86 (ΦΕΚ 16 Δ/21.1.87) «Περί τροποποιήσεως του εγκεκριμένου ρυμοτομικού σχεδίου με απόφαση του Δημοτικού Συμβουλίου του Δήμου Αθηναίων».

5. Τη με αρ. 1598/85 απόφαση του Δημοτικού Συμβουλίου η οποία αναρτήθηκε μαζί με το διάγραμμα σε κλ. 1:500, που τη συνόδευε στο Δημαρχείο, από τις 30 Ιανουαρίου 1986 έως τις 15 Φεβρουαρίου 1986.

6. Τη με αρ. 15 πράξη γνωμοδότησης της 11ης συνεδρίασης στις 1.4.88 του Συμβουλίου Χωροταξίας, Οικισμού και Περιβάλλοντος της Νομαρχίας, αποφασίζει:

Εγκρίνει την τροποποίηση του εγκεκριμένου ρυμοτομικού σχεδίου της πόλεως Αθηνών, με χαρακτηρισμό χώρου επί της οδού Κασομούλη (Ο.Τ. 102) ως χώρου κοινόχρηστου πρασίνου για Δημοτικό Κτίριο Κοινωνικής Εξυπηρέτησης.

Η ισχύς της απόφασης αυτής αρχίζει από τη δημοσίευσή της στην Εφημερίδα της Κυβερνήσεως.

Ο Πρόεδρος  
ΝΙΚΟΛΑΟΣ ΓΙΑΤΡΑΚΟΣ

Αριθ. 1131 (8)

Τροποποίηση του εγκεκριμένου ρυμοτομικού σχεδίου της πόλεως Αθηνών, με πεζοδρόμηση της οδού Βουθρωτού από την οδό Λένορμαν έως την οδό Πέτρας και πεζοδρόμηση των οδών, που περιβάλλουν τον Ιερό Ναό του Αγ. Κωνσταντίνου.

ΤΟ ΔΗΜΟΤΙΚΟ ΣΥΜΒΟΥΛΙΟ  
Συνεδρίαση 20η της 6ης Ιουνίου 1988

Αφού έλαβε υπόψη:

1. Το με αριθμό πρωτοκόλλου 46041/88 Δημαρχιακό έγγραφο, που συνοδεύει όλο το σχετικό φάκελο.

2. Τις διατάξεις του Π.Δ/τος 76/1985 (ΦΕΚ 27 Α) «Κωδικοποίηση του Δημοτικού και Κοινοτικού Κώδικα».

3. Τις διατάξεις του από 17.7.1923 Ν. Δ/τος (ΦΕΚ 228 Α) «Περί σχεδίων πόλεων», όπως μεταγενέστερα τροποποιήθηκαν και συμπληρώθηκαν.

4. Τις διατάξεις του Π.Δ/τος από 29.12.86 (ΦΕΚ 16 Δ/21.1.87)

«Περί τροποποιήσεως του εγκεκριμένου ρυμοτομικού σχεδίου με απόφαση του Δημοτικού Συμβουλίου του Δήμου Αθηναίων».

5. Τη με αρ. 1594/85 απόφαση του Δημοτικού Συμβουλίου η οποία αναρτήθηκε μαζί με το διάγραμμα σε κλ. 1:500, που τη συνόδευε στο Δημαρχείο, Λιοσίων 22, από τις 6 Ιανουαρίου 1988 έως τις 22 Ιανουαρίου 1988.

6. Τη με αρ. 13 πράξη γνωμοδότησης της 7ης συνεδρίασης στις 26.2.88 του Συμβουλίου Χωροταξίας, Οικισμού και Περιβάλλοντος της Νομαρχίας, αποφασίζει:

Εγκρίνει την τροποποίηση του εγκεκριμένου ρυμοτομικού σχεδίου της πόλεως Αθηνών, πεζοδρόμηση της οδού Βουθρωτού από την οδό Λένορμαν έως την οδό Πέτρας και πεζοδρόμηση των οδών, που περιβάλλουν τον Ιερό Ναό του Αγ. Κωνσταντίνου.

Η ισχύς της απόφασης αυτής αρχίζει από τη δημοσίευσή της στην Εφημερίδα της Κυβερνήσεως.

Ο Πρόεδρος  
ΝΙΚΟΛΑΟΣ ΓΙΑΤΡΑΚΟΣ

Αριθ. 1180 (9)

Τροποποίηση του εγκεκριμένου ρυμοτομικού σχεδίου της πόλεως Αθηνών, με α. Χαρακτηρισμό ως πεζοδρόμου τμήματος της οδού Τίρυνθος από την οδό Δοξαρά έως την οδό Πανδίωνος και β. Χαρακτηρισμό ως παιδοτόπου τμήματος της οδού Πανδίωνος από την οδό Σάρωνος έως την οδό Επικλέους με ενσωμάτωση λωρίδας πρασίνου.

ΤΟ ΔΗΜΟΤΙΚΟ ΣΥΜΒΟΥΛΙΟ  
Συνεδρίαση 21η της 13ης Ιουνίου 1988

Αφού έλαβε υπόψη:

1. Το με αριθμό πρωτοκόλλου 48532/88 Δημαρχιακό έγγραφο, που συνοδεύει όλο το σχετικό φάκελο.

2. Τις διατάξεις του Π.Δ/τος 76/1985 (ΦΕΚ 27 Α) «Κωδικοποίηση του Δημοτικού και Κοινοτικού Κώδικα».

3. Τις διατάξεις του από 17.7.1923 Ν. Δ/τος (ΦΕΚ 228 Α) «Περί σχεδίων πόλεων», όπως μεταγενέστερα τροποποιήθηκαν και συμπληρώθηκαν.

4. Τις διατάξεις του Π.Δ/τος από 29.12.86 (ΦΕΚ 16 Δ/21.1.87) «Περί τροποποιήσεως του εγκεκριμένου ρυμοτομικού σχεδίου με απόφαση του Δημοτικού Συμβουλίου του Δήμου Αθηναίων».

5. Τη με αρ. 1604/87 απόφαση του Δημοτικού Συμβουλίου η οποία αναρτήθηκε μαζί με το διάγραμμα σε κλ. 1:500, που τη συνόδευε στο Δημαρχείο, Λιοσίων 22, από τις 5 Ιανουαρίου 1988 έως τις 20 Ιανουαρίου 1988.

6. Τη με αρ. 17 πράξη γνωμοδότησης της 11ης συνεδρίασης στις 1.4.88 του Συμβουλίου Χωροταξίας, Οικισμού και Περιβάλλοντος της Νομαρχίας, αποφασίζει:

Εγκρίνει την τροποποίηση του εγκεκριμένου ρυμοτομικού σχεδίου της πόλεως Αθηνών, με:

α. Χαρακτηρισμό ως πεζοδρόμου τμήματος της οδού Τίρυνθος από την οδό Δοξαρά έως την οδό Πανδίωνος και

β. Χαρακτηρισμό ως παιδοτόπου τμήματος της οδού Πανδίωνος από την οδό Σάρωνος έως την οδό Επικλέους, με ενσωμάτωση λωρίδας πρασίνου.

Η ισχύς της απόφασης αυτής αρχίζει από τη δημοσίευσή της στην Εφημερίδα της Κυβερνήσεως.

Ο Πρόεδρος  
ΝΙΚΟΛΑΟΣ ΓΙΑΤΡΑΚΟΣ

Αριθ. 1127 (10)

ΑΠΟΦΑΣΗ αριθμ. 1127

Τροποποίηση του εγκεκριμένου ρυμοτομικού σχεδίου της πόλεως Αθηνών, με χαρακτηρισμό χώρου πρασίνου και χώρου Δημοτικού Κέντρου Νέων μεταξύ των οδών Σαρακιώτη, Σιμπούλου, Σπυριδογιάννη και Ανηφοριτή (Ο.Τ. 31, περιοχή 83).

ΤΟ ΔΗΜΟΤΙΚΟ ΣΥΜΒΟΥΛΙΟ  
Συνεδρίαση 20η της 6ης Ιουνίου 1988

Αφού έλαβε υπόψη:

1. Το με αριθμό πρωτοκόλλου 43860/88 Δημαρχιακό έγγραφο που συνοδεύει όλο το σχετικό φάκελλο.

2. Τις διατάξεις του Π.Δ/τος 76/1985 Ν.Δ/τος (ΦΕΚ 27 Α) «Κωδικοποίηση του Δημοτικού και Κοινοτικού Κώδικα».

3. Τις διατάξεις του από 17.7.1923 Ν.Δ/τος (ΦΕΚ 228 Α) «Περί σχεδίων πόλεων» όπως μεταγενέστερα τροποποιήθηκαν και συμπληρώθηκαν.

4. Τις διατάξεις του Π.Δ/τος από 29.12.86 (ΦΕΚ 16 Δ/21.1.87) «Περί τροποποιήσεως του εγκεκριμένου ρυμοτομικού σχεδίου με απόφαση του Δημοτικού Συμβουλίου του Δήμου Αθηναίων».

5. Τη με αρ. 1317/87 απόφαση του Δημοτικού Συμβουλίου η οποία αναρτήθηκε μαζί με το διάγραμμα σε κλ. 1:500 που τη συνόδευε στο Δημαρχείο, Λισίων 22, από τις 30 Οκτωβρίου 1987 έως τις 15 Νοεμβρίου 1987.

6. Τη με αρ. 18 πράξη γνωμοδότησης της 10ης συνεδρίασης στις 18.3.88 του Συμβουλίου Χωροταξίας, Οικισμού και Περιβάλλοντος της Νομαρχίας, αποφασίζει:

Εγκρίνει την τροποποίηση του εγκεκριμένου ρυμοτομικού σχεδίου της πόλεως Αθηνών, με χαρακτηρισμό χώρου πρασίνου και χώρου Δημοτικού Κέντρου Νέων μεταξύ των οδών Σαρακιώτη, Σιμπούλου, Σπυριδογιάννη και Ανηφορίτη (Ο.Τ. 31, περιοχή 83).

Η ισχύς της απόφασης αυτής αρχίζει από τη δημοσίευσή της στην Εφημερίδα της Κυβερνήσεως.

Ο Πρόεδρος  
ΝΙΚΟΛΑΟΣ ΓΙΑΤΡΑΚΟΣ

Αριθ. 55546

ΑΠΟΦΑΣΗ αριθμ. 1222

(11)

Τροποποίηση του εγκεκριμένου ρυμοτομικού σχεδίου της πόλεως Αθηνών μεταξύ των οδών Κυρίλλου Λουκάρεως, Πριήνης, Κουτσικαρη, Σολιώτη και Δημουλίτσας Πάργας (Ο.Τ. 96, 97, 98, 101 περιοχής 79) με χαρακτηρισμό:

- Των Ο.Τ. 96, 98 και 101 ως χώρων κοινόχρηστου λειτουργικού πρασίνου.
- Τμήματος του Ο.Τ. 97 ως χώρου βρεφονηπιακού σταθμού και
- Πεζοδρόμηση τμημάτων των οδών Αλάστορος από Δημουλίτσας Πάργας έως Πριήνης, Σολιώτη από Λουκάρεως έως Κουτσικαρη, Δημουλίτσας Πάργας από Λουκάρεως έως Αλάστορος και Κουτσι-ΡΚκαρη έως Σολιώτη και Κουτσικαρη από Δημουλίτσας Πάργας έως Σολιώτη.

### ΤΟ ΔΗΜΟΤΙΚΟ ΣΥΜΒΟΥΛΙΟ

Συνεδρίαση 22η της 20ης Ιουνίου 1988

Αφού έλαβε υπόψη:

- Το με αριθμό πρωτοκόλλου 50543/88 Δημαρχιακό έγγραφο που συνοδεύει όλο το σχετικό φάκελλο.
- Τις διατάξεις του Π.Δ/τος 76/1985 Ν.Δ/τος (ΦΕΚ 27 Α) «Κωδικοποίηση του Δημοτικού και Κοινοτικού Κώδικα».
- Τις διατάξεις του από 17.7.1923 Ν.Δ/τος (ΦΕΚ 228 Α) «Περί σχεδίων πόλεων» όπως μεταγενέστερα τροποποιήθηκαν και συμπληρώθηκαν.
- Τις διατάξεις του Π.Δ/τος από 29.12.86 (ΦΕΚ 16 Δ/21.1.87) «Περί τροποποίησης του εγκεκριμένου ρυμοτομικού σχεδίου με απόφαση του Δημοτικού Συμβουλίου του Δήμου Αθηναίων».

5. Τη με αρ. 1315/87 απόφαση του Δημοτικού Συμβουλίου η οποία αναρτήθηκε μαζί με το διάγραμμα σε κλ. 1:1000 που τη συνόδευε στο Δημαρχείο, Λισίων 22, από τις 30 Οκτωβρίου 1987 έως τις 15 Νοεμβρίου 1987.

6. Τη με αρ. 10 πράξη γνωμοδότησης της 14ης συνεδρίασης στις 6.5.88 του Συμβουλίου Χωροταξίας, Οικισμού και Περιβάλλοντος της Νομαρχίας, αποφασίζει:

Εγκρίνει την τροποποίηση του εγκεκριμένου ρυμοτομικού σχεδίου της πόλεως Αθηνών μεταξύ των οδών Κυρίλλου Λουκάρεως, Πριήνης, Κουτσικαρη, Σολιώτη και Δημουλίτσας Πάργας (Ο.Τ. 96, 97, 98, 101 περιοχής 79) όπως φαίνεται και στο διάγραμμα που φέρει την υπογραφή του Προέδρου του Σώματος και τη σφραγίδα του Δημοτικού Συμβουλίου με χαρακτηρισμό:

- Των Ο.Τ. 96, 98 και 101 ως χώρων κοινόχρηστου λειτουργικού πρασίνου.
- Τμήματος του Ο.Τ. 97 ως χώρου βρεφονηπιακού σταθμού και
- Πεζοδρόμηση τμημάτων των οδών Αλάστορος από Δημουλίτσας Πάργας έως Πριήνης, Σολιώτη από Λουκάρεως έως Κουτσικαρη, Δημουλίτσας Πάργας από Λουκάρεως έως Αλάστορος και Κουτσικαρη έως Σολιώτη και Κουτσικαρη από Δημουλίτσας Πάργας έως Σολιώτη.

Η ισχύς της απόφασης αυτής αρχίζει από τη δημοσίευσή της στην Εφημερίδα της Κυβερνήσεως.

Ο Πρόεδρος  
ΝΙΚΟΛΑΟΣ ΓΙΑΤΡΑΚΟΣ

Αριθ. X. 6475

(12)

Τροποποίηση του από 26.1.1987 Π.Δ/τος (ΦΕΚ 164 Δ'/3.3.87) περί «έγκρισης Π.Μ. Επέκτασης περιοχής Καστελλόκαμπου Δ. Πάτρας και Κοιν. Ρίου».

### Ο ΝΟΜΑΡΧΗΣ ΑΧΑΪΑΣ

Έχοντας υπόψη:

- Τις δ/ξεις του Ν.Δ/τος της 17.7.1923 όπως μεταγενέστερα τροποποιήθηκαν και συμπληρώθηκαν.
- Το Π.Δ/γμα 183 (ΦΕΚ 70Α'/5.6.86) περί «έγκρισης τροποποιήσεων σχεδίων πόλεων και καθορισμός όρων και περιορισμών δόμησης από τους Νομάρχες».
- Τα πρακτικά των αρ. 637, 639 και 643/1987 συνεδριάσεων του Σ.τ.Ε. και την αρ. 19/1988 εγκύκλιο της Δ/σης Γ4/ε του ΥΠΕ-ΧΩΔΕ.

4. Τις αρ. 315 και 35/1988 αποφάσεις - γνωμοδοτήσεις του Δ.Σ. Πάτρας και Κ.Σ. Ρίου αντίστοιχα, υπέρ της τροποποίησης.

5. Το πρακτικό αρ. 12/3/17.6.88 του ΣΧΟΠ Ν. Αχαΐας που γνωμοδοτεί υπέρ της έγκρισης της υπόψη τροποποίησης, αποφασίζει:

1. Εγκρίνονται οι παρακάτω τροποποιήσεις του από 26.1.87 Π.Δ/τος (ΦΕΚ 164Δ'/3.3.87) έγκρισης της Πολεοδομικής Μελέτης Επέκτασης Καστελλόκαμπου:

α. Χαρακτηρίζεται ο χώρος του Ο.Τ. 137, που περιβάλλεται ήδη με πράσινη γραμμή, σαν «χώρος για την ανέγερση Δημοτικού Σχολείου και Νηπιαγωγείου», όπως σημειώνεται στο συνημμένο απόσπασμα ρυμοτομικού διαγράμματος κλ. 1:1.000.

β. Καταργούνται τα εδάφια (2β) των παραγράφων (Α) και (Β) του άρθρου (5) και αντ' αυτών τίθεται στην ίδια θέση η διατύπωση: «Με την πράξη εφαρμογής επιτρέπεται να προκύπτουν ή να δημιουργούνται οικοπέδα με τα παραπάνω κατά παρέκκλιση όρια αρτιότητας».

γ. Τροποποιείται το εδάφιο (2α) της παραγράφου (Β) του άρθρου (5), ως εξής:

«έχουν κατά την υπογραφή της παρούσης:

- Ελάχιστο πρόσωπο 8,00 μ. και
- Ελάχιστο εμβαδόν 150,00 τ.μ.».

2. Η ισχύς της παρούσης αρχίζει από την ημέρα υπογραφής της. Το κείμενο της θα δημοσιευθεί στην Εφημερίδα της Κυβερνήσεως, ενώ το συνημμένο διάγραμμα θ' αναρτηθεί στον πίνακα ανακοινώσεων του γρ. 7 του Τ.Π. και Π.Ε. από 4.7.88 έως 18.7.88.

Πάτρα, 23 Ιουνίου 1988

Ο Νομάρχης  
ΔΗΜ. ΠΑΝΤΑΖΗΣ

Αριθ. 2083

(13)

Τροποποίηση όρων δόμησης στο ΒΚ 215 ακίνητο δημοσίου τυ εγκεκριμένου σχεδίου Σκάλας Ν. Κεφαλληνίας.

### Ο ΝΟΜΑΡΧΗΣ ΚΕΦΑΛΛΗΝΙΑΣ

Έχοντας υπόψη:

1) Τις διατάξεις του ν.δ/τος της 17.7.1923 όπως μεταγενέστερα τροποποιήθηκαν και συμπληρώθηκαν και ειδικότερα το άρθρο 9.

2) Τις διατάξεις του ν. 1577/85 (ΦΕΚ 210 (α) και ειδικότερα το άρθρο 6.

3) Τις διατάξεις του α.ν. 314/71 (ΦΕΚ 47/Α) όπως τροποποιήθηκαν και συμπληρώθηκαν με το υπ' αριθμ. 1018/71 (ΦΕΚ 220/Α) ν. δ/γμα και με τη παράγραφο 3 του άρθρου 34 του ν. 1577/85 (ΦΕΚ 210Α).

4) Την αριθμ. 38/1988 απόφαση του Κοινοτικού συμβουλίου Σκάλας.

5. Την υπ' αριθμ. 41/9/88 γνωμοδότηση του Συμβουλίου Χωροταξίας, Οικισμού και Περιβάλλοντος Νομού Κεφαλληνίας, αποφασίζουμε:

1. Τροποποιούμε την αριθμ. 2973/15.8.84 (ΦΕΚ 306Δ/84) απόφαση Νομάρχη και ορίζουμε όρους και περιορισμούς δόμησης στο ΒΚ 215 δημόσιο ακίνητο στο εγκεκριμένο ρυμοτομικό σχέδιο Σκάλας ως εξής:

α) ελάχιστο εμβαδόν αρτιότητας οικοπέδου 250 τμ.

β) ελάχιστο πρόσωπο οικοπέδου 12 μέτρα.

Η απόφαση αυτή ισχύει από τη δημοσίευσή της στην Εφημερίδα της Κυβερνήσεως.

Αργοστόλι, 27 Ιουνίου 1988

Ο Νομάρχης  
ΧΑΪΑΣ ΜΠΕΡΙΑΤΟΣ

Αριθ. 441315/1762 (14)

Τροποποίηση ρυμοτομικού σχεδίου Δήμου Βούλας με μετατόπιση οικοδ/κών και ρυμοτομικών γραμμών σε τμήματα των οδών Μπουμπουλίνας και Μαυρομιχάλη.

## Ο ΝΟΜΑΡΧΗΣ ΠΕΙΡΑΙΩΣ

Έχοντας υπόψη:

1. Το Ν. Δ/γμα της 17.7/16.8.1923.
2. Την παρ. 2 του άρθ. 4 του Ν. 622/77.
3. Το Π. Δ/γμα 183/9.5.86 (ΦΕΚ 70/Α/5.6.86).
4. Το Ν. Δ/γμα 1147/72 «Περί Διοικήσεως μείζονος Πρωτεύουσας».
5. Την εγκύκλιο με αρ. Δ. 7/13.1./17/11.12.72.
6. Το Π.Δ/γμα 910/77 «περί Οργανισμού Υ.Δ.Ε.»
7. Τον Ν. 1032/80 περί Υ.Χ.Ο.Π.
8. Τον Ν. 1558/85 «περί Κυβερνήσεως και Κυβερνητικών Οργάνων» άρθ. 24 παρ. 1.
9. Τους Ν. 1232/82 και 1235/82.
10. Την Υπουργική απόφαση 7524/1151/83 (ΦΕΚ 767/Β/83).
11. Τις με αρ. 92/86 και 90/87 αποφάσεις του Δημ. Συμβουλίου του Δ. Βούλας.
12. Την γνωμοδότηση του Ν.Σ. ΠΕ ΧΩ ΔΕ από την συνεδρίαση της 27.5.88 πρακτ. 20, αποφασίζουμε:

Εγκρίνεται η τροποποίηση του εγκ. ρυμ. σχεδίου του Δήμου Βούλας με μετατόπιση των οικοδ. και ρυμοτομικών γραμμών σε τμήματα των οδών Μπουμπουλίνας και Μαυρομιχάλη και ειδικότερα στα ΟΤ 115 α. 262, 264, 140α, 141α, 248, 249 και 250, όπως φαίνονται σημειωμένες με κόκκινες και πράσινες γραμμές στις τρεις (3) πινακίδες σε κλίμακα 1/500 που συνοδεύουν την απόφαση. Για ενημέρωση των ενδιαφερομένων οι πινακίδες αυτές θα αναρτηθούν επί 15νθήμερον στα γραφεία της Δ/νσης Πολ/μίας Πειραιά, οδός Νοταρά 93-95.

Η απόφαση αυτή να δημοσιευθεί στην Εφημερίδα της Κυβερνήσεως.

Πειραιάς, 16 Ιουνίου 1988

Ο Νομάρχης  
Ε. ΚΟΝΤΟΜΑΡΗΣ

Αριθ. οικ. 432768 (15)

Συμπλήρωση της 426462/6.4.88 απόφασης του Νομάρχη Πειραιά όπως τροποποιήθηκαν με την απόφαση 427754/27.4.88.

## Ο ΝΟΜΑΡΧΗΣ ΠΕΙΡΑΙΩΣ

Έχοντας υπόψη:

1. Την απόφαση Νομάρχη Πειραιά περί αναθεώρησης και έγκρισης πολ/κής μελέτης αναθεώρησης ρυμοτομικού σχεδίου Ν. Σμύρνης με αρ. οικ. 426462/6.4.88 ΦΕΚ 312/Δ/27.4.88 και όπως τροποποιήθηκε με την με αρ. 427754/27.4.88 απόφαση ΦΕΚ 337/Δ/6.5.88.
2. Την απόφαση Δημοτικού Συμβουλίου Ν. Σμύρνης με αρ. πρακτικού 12/16.6.88.
3. Τον Ν. 651/77 ΦΕΚ 207/Α/77.
4. Την γνωμοδότηση του Συμβουλίου Νομάρχη 426462/6.4.88 ΦΕΚ 312/Δ/27.4.88 και όπως τροπ/κε με την απόφαση 427754/27.4.88 ΦΕΚ 337/Δ/6.5.88 και προστίθεται η παρ. 3. «3. Εξακολουθούν να εφαρμόζονται οι πρότερον ισχύοντες ευμενέστεροι όροι, όσον αφορά το μέγιστο επιτρεπόμενο ύψος οικοδομών, για την έκδοση οικοδομικών αδειών, εάν και εφ' όσον πληρούνται οι προϋποθέσεις της παρ. 1 εδάφια α και β του αρθ. 12 του Ν. 651/77 ΦΕΚ 207/Α/77.

Ημερομηνία αλλαγής των όρων δόμησης για την εφαρμογή του παρ. 3 άρθ. 12 του Ν. 651/77, ημερομηνία δημοσίευσης της απόφασης Νομάρχη 427754/88 ΦΕΚ 337/Δ/6.5.88.

Πειραιάς, 1 Ιουλίου 1988

Ο Νομάρχης  
Ε. ΚΟΝΤΟΜΑΡΗΣ

Αριθ. 12504 (16)

Περί εφαρμογής του άρθρ. 1 Ν. 653/77 «περί υποχρέωσης των παροδίων ιδιοκτητών, για τη διάνοξη εθνικών οδών κ.λ.π.».

## Ο ΝΟΜΑΡΧΗΣ ΧΑΝΙΩΝ

Έχοντας υπόψη:

1. Τις διατάξεις:
  - α) Τον Ν. 653/77 «Περί υποχρέωσης των παροδίων ιδιοκτητών για την διάνοξη εθν. Οδών κ.λ.π.
  - β) Την παρ. 9 και 10 του άρθρ. 62 του Ν. 947/79 «περί οικιστικών περιοχών».

γ) Του Π.Δ. 929/79 και του Ν. 960/79 δια των οποίων τέθηκαν σε εφαρμογή οι νέες διατάξεις απαλλοτριώσεων με επιβάρυνση των παροδίων ιδιοκτησιών για τις περιπτώσεις Εθνικών Οδών ως και επαρχιακών Δημοτικών και Κοινοτικών οδών (νέες διανοίξεις, βελτιώσεις).

2. Την εγκεκριμένη μελέτη αποκατάστασης του Τμήματος αποΧ.θ. 0+320 έως χ.θ. 0+990 της κοινοτικής οδού Κορφαλώνας - Ελαιουργείο, όπου η χ.θ. 0+000 της Κοινοτικής οδού ταυτίζεται με τη χ.θ. 39+150 της αριθμ. 90 παλ. Εθν. Οδού Χανιά - Καστέλλι και η χ.θ. 0+620 της Κοινοτικής οδού ταυτίζεται με τη χ.θ. 10+580 της αριθμ. 90 Νέας Εθν. Οδού Κολυμπάρι - Καστέλλι.

3. Το με αριθμ. 1466/13.6.88 έγγραφο της 2ης ΔΕΚΕ ως και την ανάγκη καθορισμού των περιπτώσεων εφαρμογής του άρθρ. 1 του Ν. 653/77 σε οδούς που προβλέπεται εκτέλεση εργασιών βελτιώσεως ή διαπλατυνώσεως, αποφασίζουμε:

Ορίζουμε ότι, το τμήμα από χ.θ. 0+320 έως χ.θ. 0+990 της κοινοτικής οδού Κορφαλώνας - Ελαιουργείο, όπου η χ.θ. 0+000 της κοινοτικής οδού, ταυτίζεται με τη χ.θ. 39+150 της αριθμ. 90 Παλ. Εθν. Οδού Χανιά-Καστέλλι και η χ.θ. 0+620 της κοινοτικής οδού ταυτίζεται με τη χ.θ. 10+580 της αριθμ. 90 Ν.Ε.Ο. Κολυμπάρι - Καστέλλι, αποτελεί αποκατάσταση δια βελτιώσεως και έχουν εφαρμογή οι διατάξεις του άρθρ. 1 του Ν. 653/77 και του Π.Δ/τος 929/79.

Η απόφαση αυτή να δημοσιευθεί στην Εφημερίδα της Κυβερνήσεως.

Χανιά, 29 Ιουνίου 1988

Ο Νομάρχης  
ΜΑΝΟΛΗΣ ΜΠΡΙΛΛΑΚΗΣ

Αριθ. 2455

Καθορισμός ύψους-κάλυψης- συντελεστή δόμησης στο ρυμοτομικό Σχέδιο Αμαρύνθου και Πούρνου.

## Ο-ΝΟΜΑΡΧΗΣ ΕΥΒΟΙΑΣ

Έχοντας υπόψη:

1. Τις διατάξεις του Α.Ν. 314/68 «περί παροχής στον Υπουργό Βόρειας Ελλάδας και τους Νομάρχες αρμοδιοτήτων επί θεμάτων έγκρισης, επέκτασης και τροποποίησης σχεδίων Πόλεων, κωμών κ.λ.π. όπως τροποποιήθηκαν με το Ν.Δ. 1018/71.
2. Το Π.Δ. 183/86 (ΦΕΚ 70Α) περί έγκρισεως τροποποιήσεων σχεδίων πόλεων και καθορισμού όρων και περιορισμών δόμησης από τους Νομάρχες.
3. Τις διατάξεις του από 17.7.23 Ν.Δ. «περί σχεδίων πόλεων διατάξεων».
4. Τις διατάξεις του Ν. 651/77.
5. Το από 6.10.1954 ΦΕΚ 268Α/1954 Δ/γμα ρυμοτομίας και όρων δόμησης.
6. Τις διατάξεις του ΓΟΚ/85 και ειδικότερα των αρ. 7, 8 και 9 αυτού.
7. Το υπ' αρ. πρωτ. Γ. 33664/3363/86 έγγραφο του Υ.ΠΕ.-ΧΩ.ΔΕ.
8. Το υπ' αρ. 3807/11.4.86 έγγραφο Τ.Π. και Π.Ε.
9. Την υπ' αρ. 18/1986 απόφαση Κοινοτικού Συμβουλίου Αμαρύνθου.
10. Το από 7.8.86 έγγραφο ομάδας μελέτης (ΕΠΑ) του ρυμοτομικού της Αμαρύνθου.
11. Το υπ' αρ. 5399/26.5.86 έγγραφο Τ.Π. και Π.Ε.
12. Την υπ' αρ. 27/87 απόφαση Κοινοτικού Συμβουλίου Πούρνου.
13. Την υπ' στρ. 5173/87/15.2.88 εισήγηση του Τ.Π. και Π.Ε. προς το ΣΧΟΠ.
14. Την 2η γνωμοδότηση του του πρακτικού του έτους 1988 του ΣΧΟΠ Νομού Ευβοίας, αποφασίζουμε:

Αναθεωρούμε τους μέχρι σήμερα ισχύοντες όρους δόμησης (ύψος, κάλυψη - συντελεστή δόμησης) στα ρυμοτομικά σχέδια Αμαρύνθου και Πούρνου ως εξής:

1. Για την Αμαρύνθο:
    - α: Μέγιστο επιτρεπόμενο ύψος 7,50 μ.
    - β: Ποσοστό κάλυψης: 70%.
    - γ: Συντελεστή δόμησης 1,2 και για την Διανομή του Υπουργείου Γεωργίας.
  2. Για τον Πούρνο (Διανομή Υπουργείου Γεωργίας).
    - α: Μέγιστο επιτρεπόμενο ύψος: 7,50 μ.
    - β: Ποσοστό κάλυψης: 60%.
    - γ: Συντελεστής δόμησης: 0,8.
- Κατά τα λοιπά η δόμηση των κτιρίων διέπεται από τις διατάξεις του Ν. 1577.

Χαλιδα, 27 Ιουνίου 1988

Ο Νομάρχης  
ΝΙΚΟΣ ΜΙΧΑΛΟΠΟΥΛΟΣ

Αριθ. Τ.Π. 846

Τροποποίηση ορίων οικισμού Γάλλου Ρεθύμνου.

## Η ΝΟΜΑΡΧΗΣ ΡΕΘΥΜΝΟΥ

Έχοντας υπόψη:

1. Την Τ.Π. 6607/1.11.85 προηγούμενη απόφασή μας για καθορισμό ορίων του οικισμού Γάλλου Ρεθύμνου.
2. Την από 9.11.87 αίτηση ιδιοκτητών γής για επέκταση των ορίων του οικισμού βόρεια μέχρι την ιδιοκτήσια του Πανεπιστημίου.
3. Την 418/87 απόφαση του Δημοτικού Συμβουλίου που συνηγορεί στο αίτημα των ιδιοκτητών.
4. Την από 12.5.88 θετική εισήγηση της Υπηρεσίας.
5. Την από 13.5.88 (πρακτικό 6ο αρ. θέμα 2) γνωμοδότηση του ΣΧΟΠ Ρεθύμνης που δέχεται την εισήγηση της Υπηρεσίας, αποφασίζουμε:

Τροποποιούμε την Τ.Π. 6607/1.11.85 προηγούμενη απόφαση μας ως προς τα όρια του οικισμού.

Τα νέα όρια θα είναι σύμφωνα με το σχέδιο που συνοδεύει την απόφαση αυτή.

Μετά τη δημοσίευση της παρούσας στην Εφημερίδα της Κυβέρνησης ακριβές αντίγραφο του πρωτότυπου διαγράμματος που τη συνοδεύει θα ανρτηθεί σε εμφανές μέρος του Τ.Π. & Π.Ε. για 15 μέρες. (αριθμός δια-ΡΚγράμματος 1 Κλίμακα 1:5000).

Η απόφαση αυτή να δημοσιευθεί στην Εφημερίδα της Κυβερνήσεως.

Ρέθυμνο, 15 Ιουνίου 1988

Η Νομάρχης  
ΒΑΣΙΛΙΚΗ ΜΟΣΙΑΛΟΥ

(18)

Αριθ. 6673

Διατήρηση οδών Δρομοκαΐτη και Αγαλάστου και των δύο καθέτων παρόδων της Αγαλάστου που καταργούνται από το Σχέδιο Πόλεως.

## Ο ΝΟΜΑΡΧΗΣ ΧΙΟΥ

Έχοντας υπόψη:

1. Τις διατάξεις:
  - α) του από 17.7.1923 Β.Δ. «Περί σχεδίων πόλεων και Κωμών και Συνοικισμών του κράτους και ανέγερση αυτών».
  - β) του Ν. 3200/55 «περί διοικητικής αποκεντρώσεως όπως έχει συμπληρωθεί και τροποποιηθεί μεταγενέστερα.
  - γ) την σύμφωνη γνωμοδότηση του Συμβουλίου ΧΟΠ Νομού Χίου (πρακτικό 1ο, θέμα 7ο της 31.3.88).
2. Την εγκύκλιο 34/77 του τέως Υπουργού Δημ. Έργων Υπηρεσία Οικισμού.
3. Την από 18.11.87 αίτηση ιδιοκτητών ακινήτων της περιοχής.
4. Το από 16 Μαΐου 1936 ρυμοτομικό σχέδιο πόλεως Χίου περιοχής Αγαλάστρου-Δρομοκαΐτη.
5. Το γεγονός ότι με την κατάργηση θα παραμείνουν τυφλές ιδιοκτησίες στην περίπτωση κατάργησης των παραπάνω δρόμων.
6. Το από 10.2.86 ΠΔ ΦΕΚ 13Δ' με το οποίο μεταβιβάζονται στο Δήμο Χίου αρμοδιότητες Πολεοδ. Υπηρεσίας, αποφασίζουμε: Αναγνωρίζουμε την διατήρηση των δρόμων αυτών και των καθέτων τους ότι υπάρχουν πριν από το 1923. Ο χώρος αυτός φαίνεται στο απόσπασμα ρυμοτομικού σχεδίου θεωρηθέν από τον Προϊστάμενο της Τεχν. Υπηρεσίας Δήμου Χίου.

Το απόσπασμα θα αναρτηθεί στο Δημοτικό Κατάστημα και για το χρονικό διάστημα από 27.6.88 έως 15.7.88.

Χίος, 14 Ιουνίου 1988  
Ο Νομάρχης  
ΧΡΗΣΤΟΣ ΠΑΧΤΑΣ

(19)