



# ΕΦΗΜΕΡΙΣ ΤΗΣ ΚΥΒΕΡΝΗΣΕΩΣ

## ΤΗΣ ΕΛΛΗΝΙΚΗΣ ΔΗΜΟΚΡΑΤΙΑΣ

ΑΘΗΝΑ  
27 ΙΑΝΟΥΑΡΙΟΥ 1988

ΤΕΥΧΟΣ ΤΕΤΑΡΤΟ

ΑΡΙΘΜΟΣ ΦΥΛΛΟΥ  
56

### ΠΕΡΙΕΧΟΜΕΝΑ

#### ΠΟΛΕΟΔΟΜΙΑ

#### ΑΠΟΦΑΣΕΙΣ

- Τροποποίηση του εγκεκριμένου ρυμοτομικού σχεδίου του δήμου Αμπελοκήπων με τις πεζοδρομήσεις των δρόμων στο πάρκο Μεσολογγίου (οδός Ολυμπιάδος) στο πάρκο Μεταγωγών (Τμήμα της οδού Ελμάζη), στην πλατεία Δημοκρατίας, στο χώρο των σχολικών κτιρίων (προέκταση οδού Ελμάζη) και στα νεκροταφεία της Αγίας Παρασκευής (Τμήμα της οδού Κατσάνου) και απόρριψη πρότασης πεζοδρόμησης τμήματος της οδού Μεσοχωρίου. .... 1
- Αναγνώριση κοινοτικής οδού που ενώνει τους οικισμούς Χαρακιά και Αγ. Βασίλειο Κοινότητας Περιβολίων για την οποία έχουν εφαρμογή οι διατάξεις της παρ. 2 του άρθρου 1 του από 24/5/85 Π.Δ. για δόμηση εκτός σχεδίου. .... 2
- #### ΔΙΟΡΘΩΣΕΙΣ ΣΦΑΛΜΑΤΩΝ
- Διόρθωση σφάλματος στη 10672/4.11.87 απόφαση του Δημάρχου Αργυρούπολης (ΦΕΚ 1099/10.11.87 τ.Δ). .... 3
- Διόρθωση σφάλματος στην απόφαση Χ. 11969/87 του Νομάρχη Αχαΐας (ΦΕΚ 995/Δ/87). .... 4
- Διόρθωση σφάλματος στη Χ. 9689/87 απόφαση του Νομάρχη Αχαΐας (ΦΕΚ 879/Δ/87). .... 5
- Διόρθωση σφάλματος στην απόφαση απαλλοτρίωσης των πηγών Κάλανος, Κεφαλοβρυάκι, Γουρνούλες Ν. Ευρυτανίας, Κοιν. Μαραθιά (ΦΕΚ 999/12.10.87 τ.Δ). .... 6

### ΠΟΛΕΟΔΟΜΙΑ

#### ΑΠΟΦΑΣΕΙΣ

Αριθ. Δ.Π./ΠΜ/26253/86/1088

(1)

Τροποποίηση του εγκεκριμένου ρυμοτομικού σχεδίου του δήμου Αμπελοκήπων με τις πεζοδρομήσεις των δρόμων στο πάρκο Μεσολογγίου (οδός Ολυμπιάδος) στο πάρκο Μεταγωγών (Τμήμα της οδού Ελμάζη), στην πλατεία Δημοκρατίας, στο χώρο των σχολικών κτιρίων (προέκταση οδού Ελμάζη) και στα νεκροταφεία της Αγίας Παρασκευής (Τμήμα της οδού Κατσάνου) και απόρριψη πρότασης πεζοδρόμησης τμήματος της οδού Μεσοχωρίου.

Ο ΝΟΜΑΡΧΗΣ ΘΕΣΣΑΛΟΝΙΚΗΣ

Έχοντας υπόψη:

1. Τις διατάξεις του Ν. Δ/τος της 17.7.23 «περί σχεδίων πόλεων κλπ» όπως μεταγενέστερα τροποποιήθηκαν και συμπληρώθηκαν και ει-

δικότερα τα άρθρα 3,9 και 70.

2. Τις διατάξεις του Ν. 1032/80 (ΦΕΚ/57Α) «Περί συστάσεως υπουργείου Χωροταξίας, Οικισμού και Περιβάλλοντος» και ειδικότερα τα άρθρα 2 και 3.

3. Τις διατάξεις του Ν. 1558/85 (ΦΕΚ 137/Α) «Κυβέρνηση και Κυβερνητικά Όργανα» και ειδικότερα το άρθρο 23 (παρ. 1).

4. Τις διατάξεις του Π. Δ/τος 183/86: «Εγκρίση τροποποιήσεων και καθορισμός όρων και περιορισμών δόμησης από τους Νομάρχες» (ΦΕΚ 70/Α).

5. Τις διατάξεις του Ν. 1337/83 (ΦΕΚ 33/Α) όπως τροποποιήθηκαν και συμπληρώθηκαν και ειδικότερα το άρθρο 33 όπως συμπληρώθηκε με το άρθρο 8 παρ. 15 του Νόμου 1512/85 (ΦΕΚ 4/Α).

6. Την αριθμ. 73/86 γνωμοδότηση του Δημοτικού Συμβουλίου Αμπελοκήπων.

7. Την αριθμ. 811/12.11.1986 πράξη γνωμοδότησης του Συμβουλίου Χωροταξίας, Οικισμού και Περιβάλλοντος του Νομού Θεσ/νίκης, αποφασίζουμε:

Εγκρίνεται η τροποποίηση του εγκεκριμένου σχεδίου του Δήμου Αμπελοκήπων με τις πεζοδρομήσεις των δρόμων στο πάρκο Μεσολογγίου (οδός Ολυμπιάδος), στο πάρκο Μεταγωγών (Τμήμα της οδού Ελμάζη), στην πλατεία Δημοκρατίας, στο χώρο των σχολικών κτιρίων (προέκταση της οδού Ελμάζη) και στα νεκροταφεία της Αγίας Παρασκευής (Τμήμα της οδού Κατσάνου), όπως φαίνεται στα σχετικά διαγράμματα σε κλίμακα 1:500 που θεωρήθηκαν από το Διευθυντή Πολεοδομίας Θεσ/νίκης και που συνοπτικά αντίτυπα δημοσιεύονται με την παρούσα απόφαση.

Απορρίπτεται η πρόταση του Δημοτικού Συμβουλίου Αμπελοκήπων για πεζοδρόμηση τμήματος της οδού Μεσοχωρίου για τους λόγους που αναφέρονται στην από 12.11.86 εισήγηση προς το Σ.Χ.Ο.Π.

Η ισχύς της απόφασης αυτής αρχίζει από τη δημοσίευσή της στην Εφημερίδα της Κυβερνήσεως.

Η απόφαση αυτή να δημοσιευθεί στην Εφημερίδα της Κυβερνήσεως.

Θεσσαλονίκη, 19 Οκτωβρίου 1987

Ο Νομάρχης

ΓΙΑΝΝΗΣ ΣΑΒΑΛΑΝΟΣ





ΑΠΟΣΠΑΣΜΑ ΡΥΘΙΣΜΙΚΟΥ


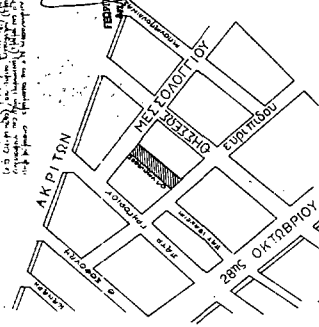
ΚΛΙΜΑΚΑ 1:2000

Αρ. 14.8.61 ΔΕΚ 112/70-9-61  
 Διεύθυνση Ρυθμίσεων  
 ΔΙΕΥΘΥΝΣΗ ΠΕΡΙΟΧΩΝ  
 ΜΕΣΣΟΛΟΝΓΕΩΣ  
 ΤΜΗΜΑ ΤΕΧΝΙΚΩΝ  
 ΓΙΑ ΤΗΝ ΕΚΤΕΛΟΥΣΑ ΠΡΑΞΗ  
 Οριστική Έγκριση 19/6

Το παρόν σχέδιο συντάχθηκε με 25/6/61  
 από τον αρχιτέκτονα Διευθυντή Αρχιτεκτονικού  
 Γραφείου του Δήμου Μεσολογγίου Ο. Δ. ΑΡΧΙΤΕΚΤΟΝΟ  
 ΚΩΣΤΑΣ ΣΥΜΠΛΗΡΩΣ

17/6/66  
 Ομολ. Κοινοβ. Έγκριση  
 Τμήμα: Οριστική

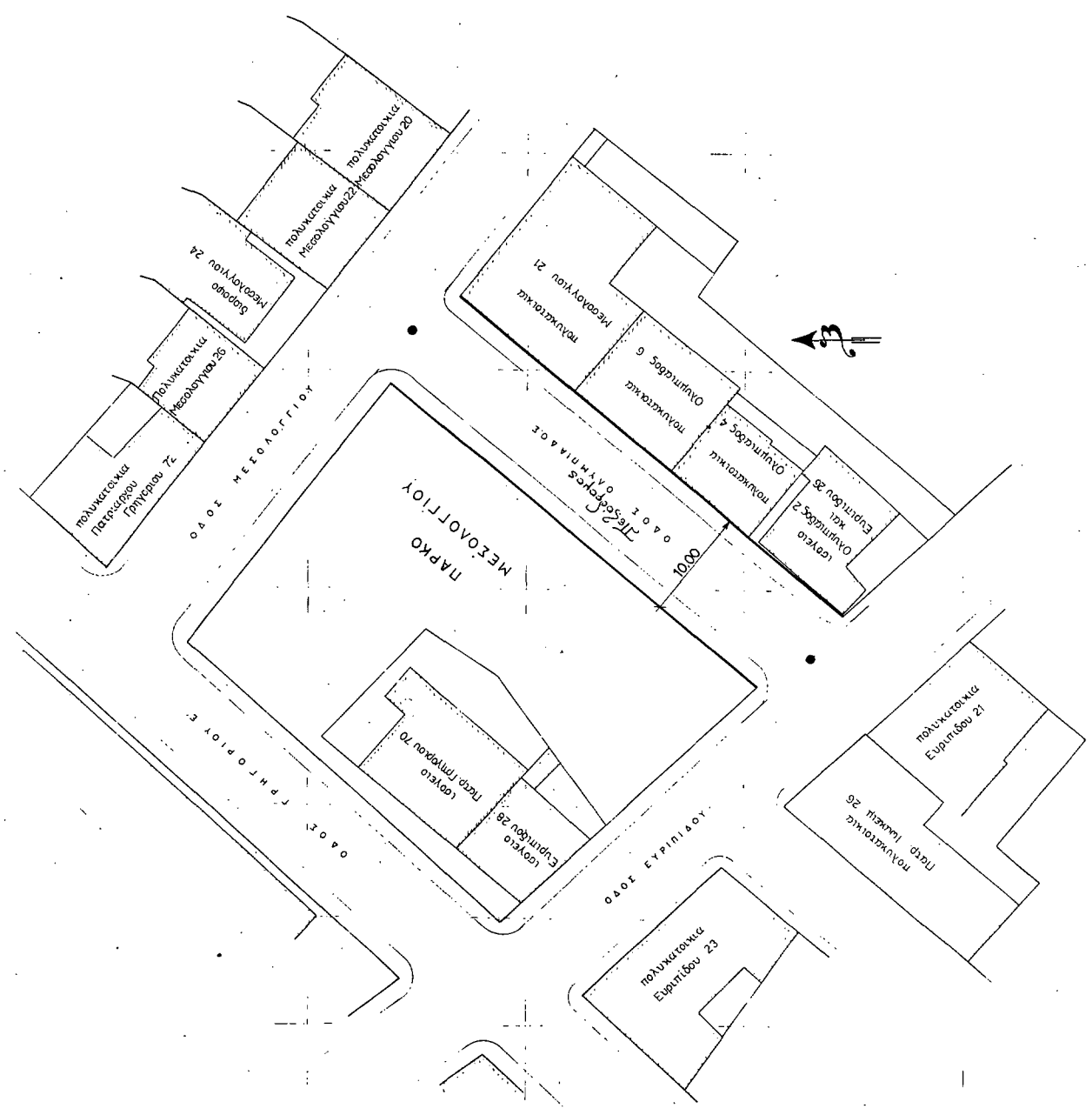
Το σχέδιο Α. Σ. 12/6/66  
 του κ. Κωνσταντίνου  
 Κωνσταντίνου



ΔΗΜΟΣ ΑΜΠΕΛΟΚΗΠΩΝ ΘΕΣ/ΝΙΚΗΣ  
 ΤΜΗΜΑ ΤΕΧΝΙΚΟ  
 ΜΑΙΟΣ 1986  
 ΚΛΙΜΑΚΑ 1:200

ΤΟΠΟΓΡΑΦΙΚΟ ΔΙΑΓΡΑΜΜΑ  
 ΤΡΟΠΟΠΟΙΗΣΗΣ  
 ΡΥΘΙΣΜΙΚΟΥ ΣΧΕΔΙΟΥ  
 ΜΕ ΤΟ ΧΑΡΑΚΤΗΡΙΣΜΟ ΠΕΖΟΔΡΟΜΟΥ  
 ΣΤΟ ΠΑΡΚΟ ΜΕΣΟΛΟΓΓΙΟΥ  
 ΣΤΟΥΣ ΑΜΠΕΛΟΚΗΠΟΥΣ ΘΕΣ/ΝΙΚΗΣ  
 Ο ΣΥΝΤΑΞΑΣ Κ. ΘΕΩΡΗΣΙΑΣ  
 Ο ΠΡΟΪΚΤΗΣ ΤΑΧΙΔΗΣ  
 Ο ΠΡΟΪΚΤΗΣ ΤΑΧΙΔΗΣ


Γραφείο Π. ΠΕΙΡΑΙΩΝ  
 Τεχνικός Υποστηρικτής



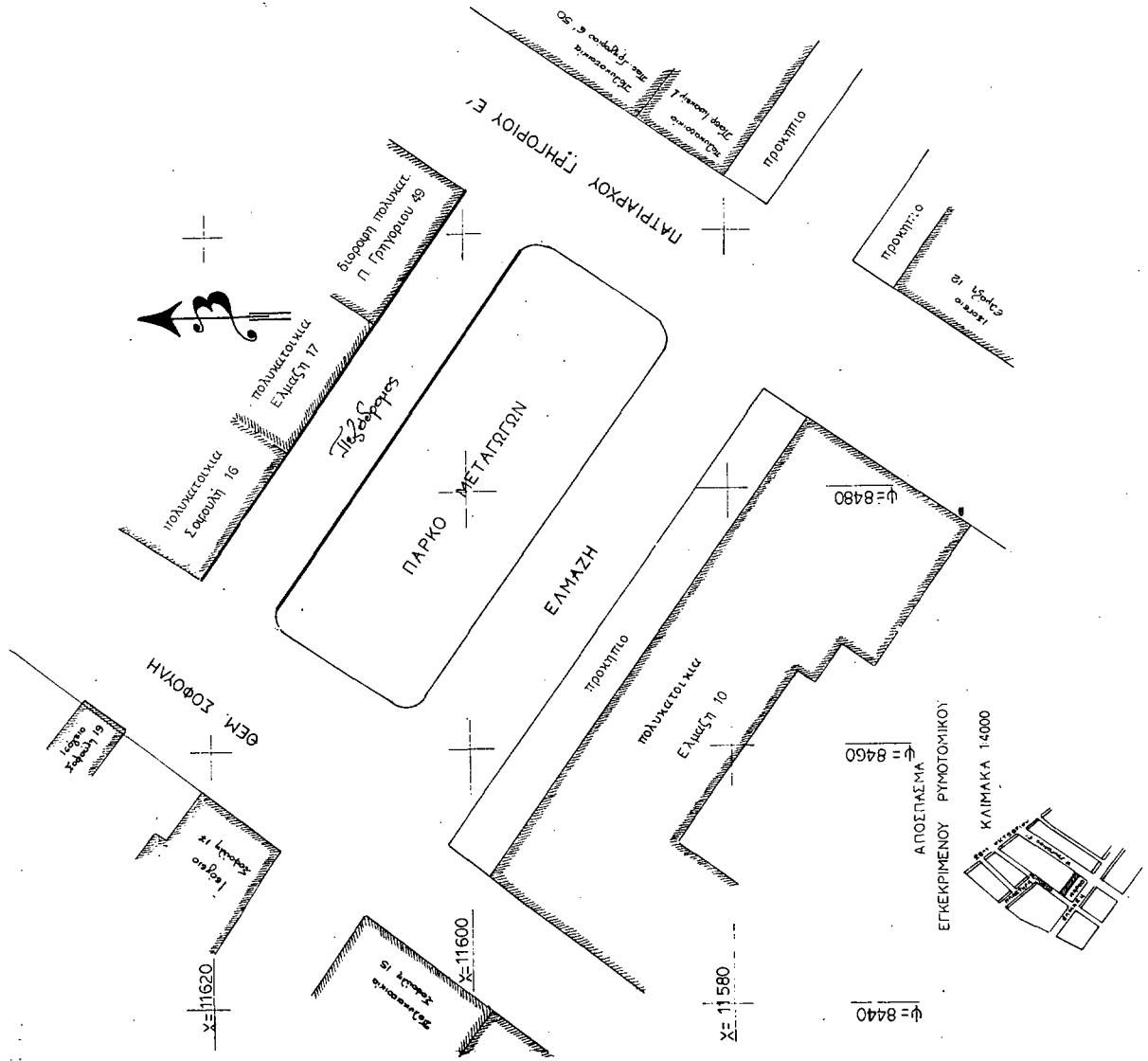
ΕΠΙΧΕΙΡΗΣΙΑΚΟ ΠΡΟΓΡΑΜΜΑ  
 ΠΡΟΓΡΑΜΜΑ ΚΑΤΑΣΤΑΣΗΣ  
 ΜΕΛΕΤΗ ΠΡΟΤΥΠΟΥ 2/6423/3-82 Π. ΔΕ. 100/87  
 Η παρούσα μελέτη εκπονήθηκε σύμφωνα με τις διατάξεις του άρθρου 109 του Ν. 1337/83 (Φ.Ε.Κ. 10/10/83) και του άρθρου 109 του Ν. 1337/83 (Φ.Ε.Κ. 10/10/83) και σύμφωνα με τις διατάξεις του άρθρου 109 του Ν. 1337/83 (Φ.Ε.Κ. 10/10/83) και σύμφωνα με τις διατάξεις του άρθρου 109 του Ν. 1337/83 (Φ.Ε.Κ. 10/10/83).

*Handwritten signature*

Διεύθυνση Περιφέρειας  
 13-5-81 Φ.Ε.Κ. 113/10-9-81  
 ΔΙΕΥΘΥΝΣΗ ΠΟΛΙΤΙΣΜΟΥ  
 ΟΡΓΑΝΙΣΜΟΣ  
 ΤΜΗΜΑ ΤΟΠΙΟΥ ΚΑΙ  
 ΘΕΩΡΗΣΕ  
 ΓΙΑ ΤΗΝ ΚΑΤΑΣΤΑΣΗ  
 ΟΡΓΑΝΙΣΜΟΥ  
 12/6/86  
 Ομορ. Καρδαμύλη  
 Τμήμα Τοπίου  
 Ταξίαρχος Α. Τσίτσης  
 Επικεφαλής Μελετητής



ΔΗΜΟΣ ΑΜΠΕΛΟΚΗΡΩΝ - ΦΕΣ/ΝΙΚΗΣ
ΤΜΗΜΑ ΤΕΧΝΙΚΟ
ΜΑΤΟΣ 1986
ΚΛΙΜΑΚΑ 1:200
ΤΟΠΟΓΡΑΦΙΚΟ ΔΙΑΓΡΑΜΜΑ
ΤΡΟΠΟΠΟΙΗΣΗΣ
ΡΥΘΟΤΟΜΙΚΟΥ ΣΧΕΔΙΟΥ
ΜΕ ΤΟ ΧΑΡΑΚΤΗΡΙΣΜΟ ΠΕΖΟΔΡΟΜΟΥ
ΣΤΟ ΠΑΡΚΟ ΜΕΤΑΛΩΓΩΝ
ΣΤΟΥΣ ΑΜΠΕΛΟΚΗΡΟΥΣ ΦΕΣ/ΝΙΚΗΣ
Ο ΣΥΝΤΑΞΑΣ Ή ΦΕΡΩΝΤΑΣ
Ο ΚΑΡΔΑΜΥΛΙΤΗΣ ΤΕΧΝΙΚΟΣ
ΠΡΟΦ. ΔΡ. ΑΝΔΡΕΑΣ ΚΑΡΔΑΜΥΛΙΤΗΣ
ΕΠΙΧΕΙΡΗΣΙΑΚΟ ΠΡΟΓΡΑΜΜΑ
ΠΡΟΤΥΠΟΥ 2/6423/3-82 Π. ΔΕ. 100/87





Αριθ. 7117/5376

(2)

Χανίων, αποφασίζουμε:

Αναγνώριση κοινοτικής οδού που ενώνει τους οικισμούς Χαρακιά και Αγ. Βασίλειο Κοινότητας Περιβολίων για την οποία έχουν εφαρμογή οι διατάξεις της παρ. 2 του άρθρου 1 του από 24/5/85 Π.Δ. για δόμηση εκτός σχεδίου.

## Ο ΝΟΜΑΡΧΗΣ ΧΑΝΙΩΝ

Έχοντας υπόψη:

1. Τις διατάξεις του Π.Δ. 24/5/85 (ΦΕΚ Δ'/31.5.85) και ειδικότερα την παρ. 2 του άρθρου 1.
2. Τις διατάξεις του Ν. 1032/80 περί συστάσεως Υπουργείου Χωροταξίας, Οικισμού και Περιβάλλοντος.
3. Τη με αριθμ. 64/87 απόφαση Κοινοτικού Συμβουλίου.
4. Το με αριθμ. 18/87 (θέμα 5ο) πρακτικό του Συμβουλίου ΧΟΠΝ.

1. Αναγνωρίζουμε ότι η Κοινοτική οδός που ενώνει τον οικισμό Χαρακιά με τον οικισμό Αγ. Βασίλειο Κοινότητας Περιβολίων, όπως φαίνεται στο διάγραμμα που συνοδεύει την απόφαση αυτή με στοιχεία ΑΒ είναι κύρια κοινοτική οδός για την οποία έχουν εφαρμογή οι διατάξεις του εδαφίου β της παρ. 2 του άρθρου 1 του από 24.5.85 Π.Δ. για δόμηση εκτός σχεδίου.

Η απόφαση αυτή με το διάγραμμα που τη συνοδεύει να δημοσιευτεί στην Εφημερίδα της Κυβερνήσεως.

Χανιά, 22 Δεκεμβρίου 1987

Ο Νομάρχης

ΜΑΝΩΛΗΣ ΜΠΡΙΑΛΛΑΚΗΣ



## ΔΙΟΡΘΩΣΕΙΣ ΣΦΑΛΜΑΤΩΝ

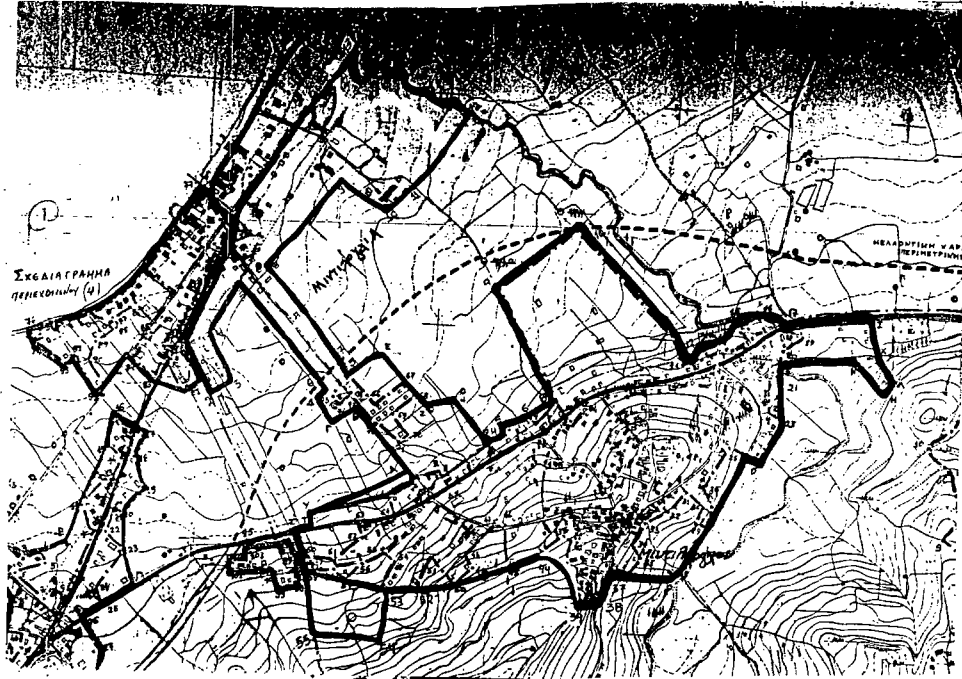
(3)  
Στη 10672/4.11.87 απόφαση του Δημάρχου Αργυρούπολης που έχει δημοσιευθεί στο Φ.Ε.Κ. 1099/10.11.87 τ. Δ' διορθώνεται από το εσφαλμένο.

«Απαλλοτρίωση με αρ. 20 στο Ο.Τ. 320 του Δήμου Αργυρούπολης Ν. Πειραιά» στο ορθό «Απαλλοτρίωση οικοπέδο με αρ. 21 στο Ο.Τ. 320 του Δήμου Αργυρούπολης Ν. Πειραιά».

(Από το Δήμο Αργυρούπολης)

(4)  
Το σχεδιάγραμμα που συνοδεύει την απόφαση Χ 11969/29.9.87 του Νομάρχη Αχαΐας, που αφορά την οριοθέτηση του οικισμού Μιντιλογίου και δημοσιεύθηκε με το ΦΕΚ 995Δ/12.10.87, επειδή ήταν λάθος στα σημεία 12-13 αντικαθίσταται με το παρακάτω σωστό, και περιγράφεται ως ακολούθως: 12-13 παράλληλα στο ρέμα.

(Από τη Νομαρχία Αχαΐας)



(5)  
Το σχεδιάγραμμα που συνοδεύει την απόφαση Χ 9689/1.9.87 του Νομάρχη Αχαΐας, που αφορά την οριοθέτηση του οικισμού Αιγείρας και δημοσιεύθηκε με το ΦΕΚ 879Δ/15.9.87, επειδή ήταν λάθος στα σημεία 13 - 15 - 17 - 18' αντικαθίσταται με το παρακάτω σωστό, και περιγράφεται ως ακολούθως: 13 Ε.Γ.Κ Μπαστογιάννη, 14 Ε.Γ.Κ. Λάζου Μαγδαλινής, 15: Ε.Γ.Κ. Παπανικολάου, 17: Ε.Γ.Κ. Παπανικολάου, 18': Δημοτικό Σχολείο.

(Από τη Νομαρχία Αχαΐας)

(6)  
Η απόφαση απαλλοτρίωσης των πηγών Κάλανος, Κεφαλοβρυσάκι Γουρνούλες στο Ν. Ευρυτανίας, Κοιν. Μαραθιά, που δημοσιεύθηκε στο ΦΕΚ 999/12 Οκτωβρίου 1987 τ.Δ διορθώνεται το εσφαλμένο «Ο Νομάρχης Ευρυτανίας» στο ορθό «Ο Πρόεδρος της Κοινότητας Μαραθιά».

(Από την Κοιν. Μαραθιά Ν. Ευρυτανίας)

