



# ΕΦΗΜΕΡΙΣ ΤΗΣ ΚΥΒΕΡΝΗΣΕΩΣ

## ΤΗΣ ΕΛΛΗΝΙΚΗΣ ΔΗΜΟΚΡΑΤΙΑΣ

ΑΘΗΝΑ  
6 ΟΚΤΩΒΡΙΟΥ 1988

ΤΕΥΧΟΣ ΤΕΤΑΡΤΟ

ΑΡΙΘΜΟΣ ΦΥΛΛΟΥ  
713

### ΠΕΡΙΕΧΟΜΕΝΑ

#### ΑΠΑΛΛΟΤΡΙΩΣΕΙΣ

#### ΑΠΟΦΑΣΕΙΣ

- Επικύρωση έκθεσης και διαγραμμάτων καθορισμού οριογραμμής αιγιαλού παραλίας ιδιοκτησίας Ελληνικού Δημοσίου στη θέση «Παναγοπούλα» περιοχής Κοινότητας Ζήρειας Ν. Αχαΐας. .... 1
- Κήρυξη ως αναδασωτέας εκτάσεως 2000 στρεμμάτων, στη θέση «Κάστρο-Κοκορέτσα» περ. Διστόμου Ν. Βοιωτίας. .... 2
- Καθορισμός των ορίων του αιγιαλού και δημιουργία ζώνης παραλίας στη θέση «ΚΑΤΩ ΚΟΡΦΟΣ» κοινότητας Γιάλτρων Ν. Εύβοιας και μπροστά στην ιδιοκτησία κοινότητας Γιάλτρων. .... 3

### ΑΠΑΛΛΟΤΡΙΩΣΕΙΣ

#### ΑΠΟΦΑΣΕΙΣ

Αριθ. 10900/893

(1)

Επικύρωση έκθεσης και διαγραμμάτων καθορισμού οριογραμμής αιγιαλού παραλίας ιδιοκτησίας Ελληνικού Δημοσίου στη θέση «Παναγοπούλα» περιοχής Κοινότητας Ζήρειας Ν. Αχαΐας.

#### Η ΝΟΜΑΡΧΗΣ ΑΧΑΪΑΣ

Έχοντας υπόψη:

1. Τις διατάξεις του άρθρου 1 παρ. 1 του Ν. 3200/55 (ΦΕΚ 97/Α/1955) «περί διοικητικής αποκέντρωσης», σε συνδυασμό με τις διατάξεις του από 28.6.1955 Β.Δ/τος «περί εξαιρέσεως από της κατά το άρθρο 1 παρ. 1 του Ν. 3200/55 αρμοδιότητας των Νομαρχών, αντικειμένων τινών αρμοδιότητας του Υπουργού Οικονομικών, του Β.Δ/τος 704/1970 και του άρθρου 1 παρ. 5 του Π.Δ. 71/25.2.84 σχετικά με την μεταβίβαση αρμοδιοτήτων του Υπουργού Οικ/κών στους Νομάρχες και στις περιφερειακές αρχές διανομαρχιακού επιπέδου.

2. Τις διατάξεις των άρθρων 1 μέχρι και του 7 του Α.Ν. 2344/40 «περί αιγιαλού και παραλίας, όπως τροποποιήθηκαν και συμπληρώθηκαν με τις διατάξεις α) του Α.Ν. 263/68, β) του άρθρου 74 του Π.Δ. 636/77 (ΦΕΚ 209/77 τ.Α), γ) του άρθρου 13 του Ν. 1078/1980 και δ) του άρθρου 23 του Ν. 1337/1983.

3. Τις διατάξεις του άρθρου 1 παρ. 9 του κεφαλαίου Β' της 0208/181/26.4.1982 (ΦΕΚ 214/26.4.82 τ.Β') κοινής απόφασης των Υπουργών Προεδρίας Κυβερνήσεως και Οικονομικών «Αναμόρφωση Συλλογικών Οργάνων γνωμοδοτικής και αποφασιστικής αρμοδιότητας του Υπουργείου Οικονομικών».

4. Την από 19.1.1988 έκθεση της επιτροπής καθορισμού ορίων αιγιαλού, παραλίας και θέσεων αμμοληφίας του άρθρου 5 του Α.Ν. 263/68, όπως αντικαταστάθηκε με το άρθρο 74 του Π.Δ. 636/77 μετά τη συγχώνευσή του με το άρθρο 75 του ίδιου Π.Δ.

5. Τα από Νοεμβρίου 1987 τοπογραφικά διαγράμματα με κλίμακα 1:500 που συντάχθηκαν από τον αγρ. τοπογράφο μηχανικό Πάνο Λέντζο και θεωρήθηκαν από το Δ/ντή Τεχνικών Υπηρεσιών Ν. Αχαΐας Παν. Σπηλιωτόπουλο Πολ. Μηχανικό με Α' βαθμό την 17.5.1988, στα οποία χαράχθηκαν με κόκκινη γραμμή 1, 2, 3... 9 τα όρια του αιγιαλού και με κίτρινη γραμμή 1', 2', 3'... 9' τα όρια της παραλίας και συνοδεύουν την έκθεση της προαναφερόμενης επι-

τροπής.

6. Τη σύμφωνη γνώμη του Γενικού Επιτελείου Ναυτικού, που διατυπώθηκε στο Φ. 544.5/149/88/16.3.1988 έγγραφό του, αποφασίζουμε:

Επικυρώνουμε την από 19.1.1988 έκθεση της επιτροπής του καθορισμού των ορίων αιγιαλού και παραλίας και θέσεων αμμοληφίας, καθώς και τα από Νοεμβρίου 1987 τοπογραφικά διαγράμματα με κλίμακα 1:500 που συντάχθηκαν από τον αγρ. τοπογράφο μηχανικό Πάνο Λέντζο και θεωρήθηκαν από τον Δ/ντή Τεχνικών Υπηρεσιών Ν. Αχαΐας Παν. Σπηλιωτόπουλο Πολ. Μηχανικό με Α' βαθμό την 17.5.1988, επί των οποίων η πιο πάνω επιτροπή καθόρισε με κόκκινη γραμμή 1, 2, 3... 9 τα όρια του αιγιαλού και με κίτρινη γραμμή 1', 2', 3'... 9' τα όρια της παραλίας στη θέση «Παναγοπούλα» περιοχής Κοινότητας Ζήρειας Ν. Αχαΐας.

Η παρούσα απόφαση μαζί με την έκθεση και τα διαγράμματα που προαναφέραμε, να δημοσιευθούν στην Εφημερίδα της Κυβερνήσεως.

Πάτρα, 14 Σεπτεμβρίου 1988

Η Νομάρχης  
ΑΝΑΣΤΑΣΙΑ ΚΑΝΕΛΛΟΠΟΥΛΟΥ

#### ΕΚΘΕΣΗ

Επιτροπής καθορισμού ορίων Αιγιαλού, Παραλίας και θέσεων αμμοληφίας στη θέση «Παναγοπούλα» περιοχής Κοινότητας Ζήρειας Αχαΐας, για πρώτη φορά.

Στο Αίγιο σήμερα την 19η Ιανουαρίου 1988 οι υπογραφομένοι:

1. Ιωάννης Καρατσούλας, Οικονομ. Έφορος Αιγίου.

2. Παναγ. Μάραντος, τοπογράφος - μηχανικός, αναπλ. Δ/ντού Δ/νσης Τεχνικών Υπηρεσιών Νομαρχίας Αχαΐας.

3. Απόστολος Λιούρδης Ανθυποπλοίαρχος, Λιμενάρχης Αιγίου, αποτελούντες την Επιτροπή του άρθρου 74 του Π.Δ/τος 636/77, μεταβίβαμε επί τόπου στην ανωτέρω περιοχή για αυτοψία και χάραξη της οριογραμμής αιγιαλού και παραλίας και αφού ελάβαμε υπόψη:

1) Τις δ/ξεις του άρθρου 5 του Α.Ν. 2344/40, το νόμο 719/77, καθώς και τις γνωμοδοτήσεις του Νομικού Συμβουλίου του Κράτους 64/59 και 630/64.

2) Το από Νοέμβριο 1987 τοπογραφικό διάγραμμα του τοπογράφου μηχανικού Παναγ. Λέντζο που θεωρήθηκε την 16.12.87 από το Δ/ντή Δ/σεως Τεχνικών Υπηρεσιών Νομ. Αχαΐας, Ηλία Κόλλια, με κλίμακα 1:500.

3) Τα στοιχεία που προέκυψαν από την επιτόπια αυτοψία που έκανε η αρμόδια Επιτροπή.

4) Το πλήθος των κορυφών της οριογραμμής του Αιγιαλού 1, 2, 3... 9 και της οριογραμμής της παραλίας 1', 2', 3'...9' καθώς και τον τρόπο εξασφαλίσεως των κορυφών, όπως φαίνεται στο ανωτέρω διάγραμμα.

5) Ότι καθορίζεται ζώνη παραλίας, επειδή δεν εξυπηρετούνται οι σκοποί του άρθρου 7 του Α.Ν. 2344/40 παρ. 1, καθορίζουμε:

επί του ανωτέρω διαγράμματος:

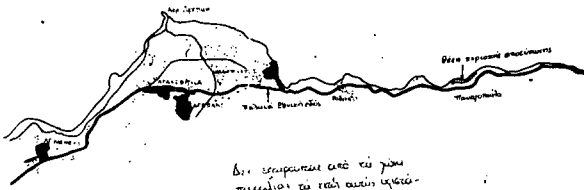
α) Με κόκκινη γραμμή 1, 2, 3... 9 την οριογραμμή του Αιγιαλού.

β) Με κίτρινη γραμμή 1', 2', 3'...9' την οριογραμμή της παραλίας.

Η Επιτροπή

ΙΩΑΝΝΗΣ ΚΑΡΑΤΣΟΥΛΑΣ, ΠΑΝΑΓ. ΜΑΡΑΝΤΟΣ,  
ΑΠΟΣΤΟΛΟΣ ΛΙΟΥΡΔΗΣ

ΚΟΡΙΝΘΙΑΚΟΣ ΚΟΛΠΟΣ



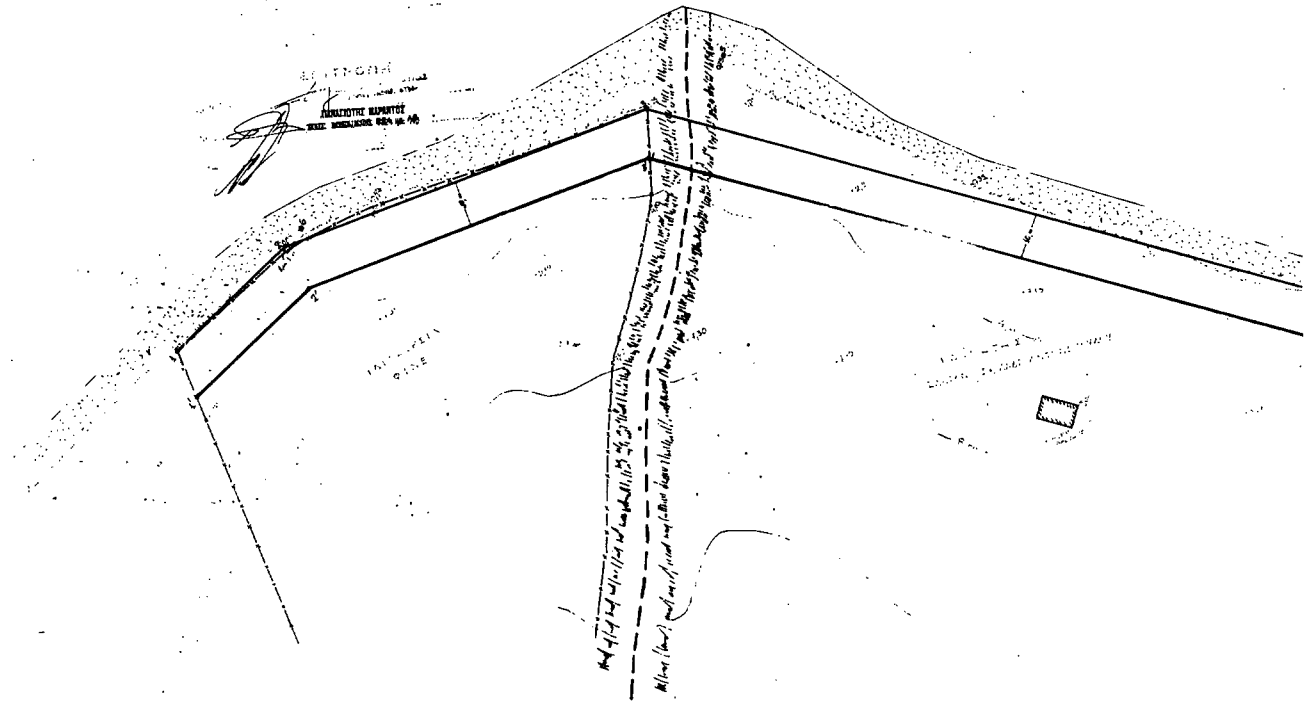
Διευκρινίζεται από τις γωνίες  
 παρακάτω τα πεδία αυτής οριοθέ-  
 τησης οριστικά ή προσωρινά ορίδια.

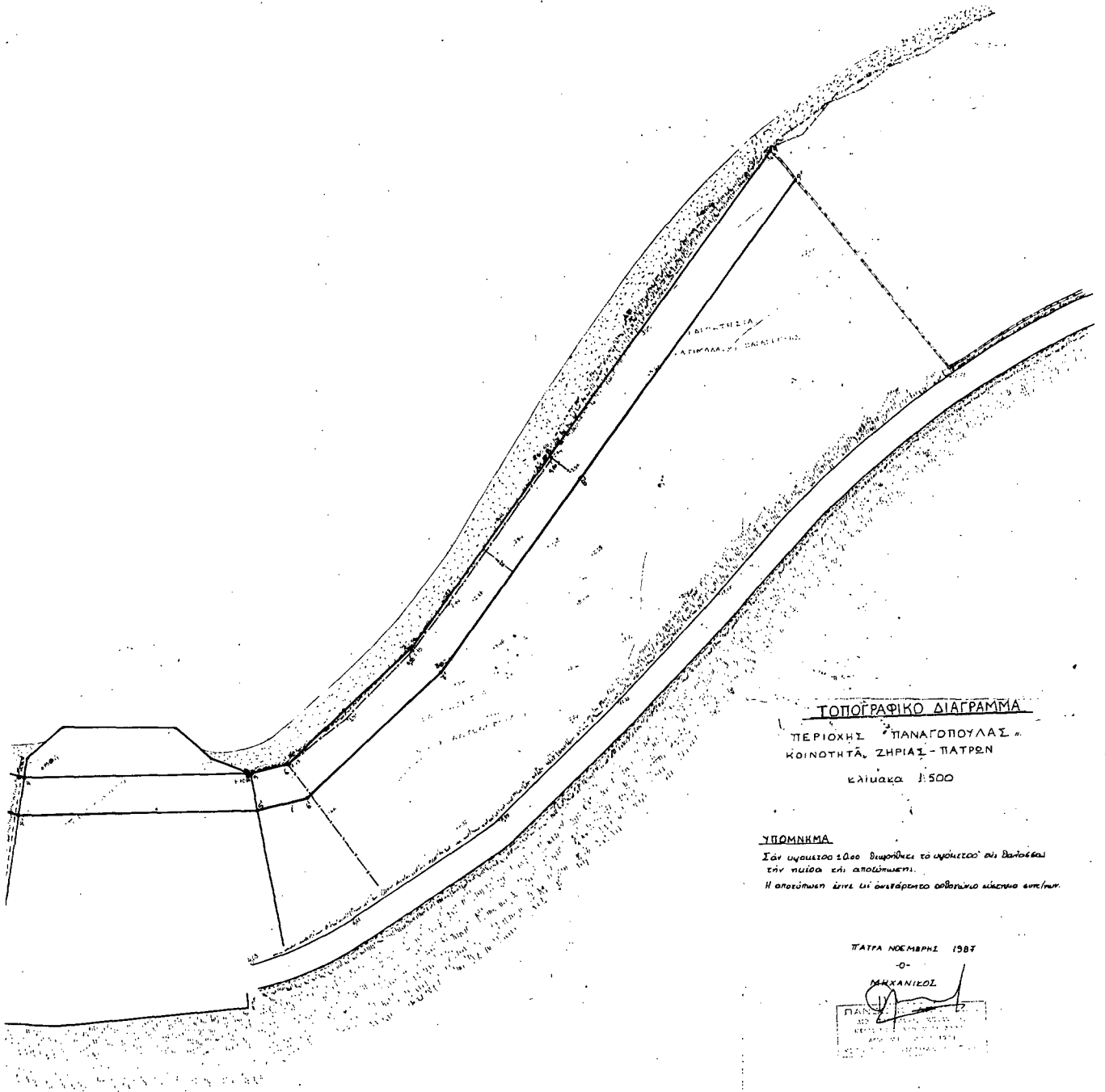
- Η Διοίκηση
1. ΟΡΙΣΤΙΚΗ ΟΡΟΘΕΤΗΣΗ
  2. *[Handwritten signature]*
  3. *[Handwritten signature]*

ΤΑ ΟΡΙΣΤΙΚΑ ΟΡΟΘΕΤΗΣΗ  
 της 19.1.1988  
 της Αρ. 100/88

1:25,000  
 1:50,000

ΕΠΙΤΡΟΠΗ  
 ΑΡΧΑΙΟΛΟΓΙΚΩΝ ΜΝΗΜΕΩΝ  
 ΕΠΙΧΕΙΡΗΣΙΑΣ ΕΡΕΥΝΑΣ

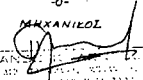





**ΤΟΠΟΓΡΑΦΙΚΟ ΔΙΑΓΡΑΜΜΑ**  
ΠΕΡΙΟΧΗΣ ΠΑΝΑΓΟΠΟΥΛΑΣ κ.  
ΚΟΙΝΟΤΗΤΑ ΖΗΡΙΑΣ - ΠΑΤΡΩΝ  
κλίμακα 1:500

**ΥΠΟΜΝΗΜΑ**  
Γεν. υψόμετρο εδάφους θεωρήθηκε το υψόμετρο επί Βατοπέδι  
της Πάτρας και αποδόθηκε.  
Η αποδόθηκε έγινε με ανεξάρτητο ορθογώνιο σύστημα επί/μην.

ΠΑΤΡΑ ΝΟΕΜΒΡΙΟΣ 1987

0-  
ΜΗΧΑΝΙΚΟΣ  
  
ΠΡΩΤΟΤΥΠΟ  
ΑΝΤΙΓΡΑΦΗ  
ΑΝΤΙΓΡΑΦΗ

ΕΛΕΓΧΟΣ  
ΕΠΙ ΤΟΥ ΠΛΑΝΟΥ  
  
ΠΑΝΕΠΙΣΤΗΜΙΑΚΟ ΚΑΡΤΙΝΙ  
ΥΠΟΜ. ΜΗΧΑΝΙΚΟΣ ΠΕΔΑ 40 ΑΣ



ΕΛΛΗΝΙΚΗ ΔΗΜΟΚΡΑΤΙΑ  
ΥΠΟΥΡΓΕΙΟ ΚΑΤΑΣΤΡΟΦΩΝ  
ΚΑΙ ΠΡΟΣΤΑΣΙΑΣ ΚΤΙΡΙΩΝ  
ΚΑΙ ΜΗΧΑΝΙΚΩΝ ΕΡΓΩΝ  
ΠΕΡΙΟΧΗ ΠΑΤΡΩΝ  
ΚΑΤΑΣΤΡΟΦΩΝ  
ΚΑΙ ΠΡΟΣΤΑΣΙΑΣ ΚΤΙΡΙΩΝ  
ΚΑΙ ΜΗΧΑΝΙΚΩΝ ΕΡΓΩΝ

Αριθ. 859.

(2)

Κήρυξη ως αναδασωτέας εκτάσεως 2000 στρεμμάτων, στη θέση «Κάστρο - Κοκορέτσα» περ. Διστόμου Ν. Βοιωτίας.

Ο ΝΟΜΑΡΧΗΣ ΒΟΙΩΤΙΑΣ

Έχοντας υπόψη:

1. Τις διατάξεις του άρθρου 117 παρ. 3 του Συντάγματος της Χώρας.
2. Τις διατάξεις για διοικητική αποκέντρωση.
3. Τις διατάξεις του Ν. 998/79 «περί προστασίας των δασών και των δασικών εν γένει εκτάσεων της Χώρας» και ειδικότερα:

- α) Του άρθρου 41 παρ. 1.
  - β) Του άρθρου 38 παρ. 1.
4. Τις διατάξεις του Υπουργείου Γεωργίας:
    - α) 160417/1180/8.7.80.
    - β) 182447/3049/24.9.80.

5. Την αριθ. 1993/16.9.88 πρόταση του Δασαρχείου Λεβαδείας περί κηρύξεως ως αναδασωτέας της αναφερομένης στο θέμα εκτάσεως που καλυπτόταν από αειφύλλα πλατύφυλλα (πουνάκια - κουμαριές - σχίνα) και καταστράφηκε από πυρκαγιά που εξερράγει στις 2.9.1988.

6. Την ανάγκη προστασίας της εκτάσεως και αναπτύξεως της δασ. βλαστή-

σεως, αποφασίζουμε:

Κηρύσσουμε αναδασωτέα, με σκοπό τη διατήρηση του δασικού χαρακτήρα, την προστασία και αποκατάσταση της δασικής βλαστήσεως με φυσική αναγέννηση, την καείσα δημόσια δασική έκταση, εμβαδού (2.000) δυο χιλιάδων στρεμμάτων που βρίσκεται στη θέση «Κάστρο - Κοκορέτσα» περιφέρειας Διστόμου - Δαυλείας, προσδιορίζεται από τα στοιχεία 1, 2... 16, 17, 1 όπως φαίνεται στο συνημμένο διάγραμμα που αποτελεί αναπόσπαστο μέρος της απόφασης αυτής και έχει όρια:

Ανατολικά: Με γραμμή διαχωρισμού δασικών από ελαιοκομικών εκτάσεων (ελαιοκομικές εκτάσεις θέσεων Σπαρτιάς, Τρυβολιάς, Καρδαμού, Σύνορο και Κεφαλόβρυσσ).

Δυτικά: Άκαη δημόσια δασική έκταση αιφ. πλατυφύλλων.

Βόρεια: Άκαη δημόσια δασική έκταση αιφ. πλατυφύλλων της θέσεως Πλατανάκος (Εσχατόρρεμμα).

Νότια: Με υδροκρίτη (θέση Κάστρο - Κοκορέτσα).

Η απόφαση αυτή να δημοσιευθεί στην Εφημερίδα της Κυβερνήσεως.

Λεβαδεία, 28 Σεπτεμβρίου 1988

Ο Νομάρχης  
Θ. ΜΕΤΑΞΑΣ



Αριθ. Φ.121/15844

(3)

Καθορισμός των ορίων του αιγιαλού και δημιουργία ζώνης παραλίας στη θέση «Κάτω ΚΟΡΦΟΣ» κοινότητας Γιάλτρων Ν. Εύβοιας και μπροστά στην ιδιοκτησία κοινότητας Γιάλτρων.

## Ο ΝΟΜΑΡΧΗΣ ΕΥΒΟΙΑΣ

Έχοντας υπόψη:

1. Τις διατάξεις των άρθρων 1 μέχρι και 7 του ΑΝ 2344/1940 «περί αιγιαλού και παραλίας», όπως τροποποιήθηκαν και συμπληρώθηκαν με τις διατάξεις: α) του άρθρου 13 του Ν. 1078/1980 και β) του άρθρου 23 του Ν. 1337/1983.

2. Τις διατάξεις της παραγράφου 9 του άρθρου 1 του Κεφαλαίου Β' της 0.208/181/26.4.1982 (ΦΕΚ 214/26.4.1982 τεύχος Β') κοινής απόφασης των Υπουργών Προεδρίας Κυβερνήσεως και Οικονομικών «Αναμόρφωση Συλλογικών Οργάνων Γνωμοδοτικής και Αποφασιστικής αρμοδιότητας του Υπουργείου Οικονομικών».

3. Την από 21.7.88 έκθεση της «Επιτροπής καθορισμού των ορίων του αιγιαλού και παραλίας και θέσεων αμμοληφίας» που καθόρισε τα όρια του αιγιαλού και της παραλίας στην περιοχή «ΚΑΤΩ ΚΟΡΦΟΣ» Κοινότητας Γιάλτρων και μπροστά στην ιδιοκτησία κοινότητας Γιάλτρων και το από Αύγουστο 1987 με κλίμακα 1:500 τοπογραφικό διάγραμμα του Γεωργίου Ν. Αποστολίδη μηχανικού από τη Δ.Τ.Υ. της Νομαρχίας Εύβοιας και συνοδεύει την έκθεση της προαναφερόμενης Επιτροπής.

4. Τη σύμφωνη γνώμη του Γενικού Επιτελείου Ναυτικού, που διατυπώθηκε στο 5445/374/88 30.6.88 έγγραφό του.

5. Τις διατάξεις του άρθρου 1 της παρ. 1 του Ν. 3200/1955 (ΦΕΚ 97/Α/1955) «περί διοικητικής αποκεντρώσεως» σε συνδιασμό με τις διατάξεις του από 28.6.1955 Β.Δ/τος «περί εξαιρέσεως από της κατά το άρθρο 1 παράγραφος 1 του Ν. 3200/1955 αρμοδιότητας των Νομαρχών, αντικειμένων τινών αρμοδιότητας του Υπουργού Οικονομικών», του Β.Δ. 704/1970 και του άρθρου 1 παράγραφος 5 του Π.Δ. 71/25.2.1984, σχετικά με τη μεταβίβαση αρμοδιοτήτων του Υπουργού Οικονομικών στους Νομάρχες και στις περιφερειακές Αρχές διανομαρχιακού επιπέδου, αποφασίζουμε:

1. Επικυρώνουμε την από 21.7.1988 έκθεση της Επιτροπής καθορισμού των ορίων του αιγιαλού και παραλίας και θέσεων αμμοληφίας, καθώς και το από Αύγουστο 1987 τοπογραφικό διάγραμμα, που τη συνοδεύει, το οποίο συντάχθηκε από τον Γεώργιο Ν. Αποστολίδη μηχανικό, με κλίμακα 1:500 και θεωρήθηκε την 7.9.1987 από τη Δ.Τ.Υ. της Νομαρχίας Εύβοιας, επί του οποίου η πιο πάνω Επιτροπή, με κόκκινη γραμμή καθόρισε τα όρια του αιγιαλού στη θέση «ΚΑΤΩ ΚΟΡΦΟΣ» κοινότητας Γιάλτρων και με κίτρινη γραμμή τα όρια της παραλίας στην ίδια θέση.

2. Η παρούσα απόφαση μαζί με την έκθεση και το διάγραμμα, που προαναφέραμε, να δημοσιευτούν στην Εφημερίδα της Κυβερνήσεως σύμφωνα με τις διατάξεις του άρθρου 13 του Ν. 1078/1983.

Χαλκίδα, 14 Σεπτεμβρίου 1988

Ο Νομάρχης  
ΝΙΚΟΣ ΜΙΧΑΛΟΠΟΥΛΟΣ

ΕΚΘΕΣΗ

## ΕΠΙΤΡΟΠΗΣ ΚΑΘΟΡΙΣΜΟΥ ΟΡΙΩΝ ΑΙΓΙΑΛΟΥ, ΠΑΡΑΛΙΑΣ ΚΑΙ ΘΕΣΕΩΝ ΑΜΜΟΛΗΦΙΑΣ

Για τον καθορισμό το πρώτων των ορίων του αιγιαλού στη θέση «Κάτω Κόρφος» Γιάλτρων μπροστά από την ιδιοκτησία Κοινότητας Γιάλτρων.

Στην Ιστιάια σήμερα 21.7.88 οι υπογραφόμενοι:

1) Γεώργιος Πανταζής αναπλ. Έφορος Ιστιάιας σαν Πρόεδρος.  
2) Νικόλαος Κασιώνης αναπλ. Δ/ντής Τεχν. Υπηρεσιών Ν. Εύβοιας σαν μέλος.

3) Δημήτριος Δείμονης αναπλ. Λιμενάρχης Λ. Αιδηψού σαν μέλος που αποτελούμε την «Επιτροπή καθορισμού ορίων αιγιαλού και παραλίας και θέσεων αμμοληφίας», η σύνθεση της οποίας έχει καθορισθεί με την 0.208/181/26.4.82 κοινή απόφαση Υπουργών Προεδρίας της Κυβερνήσεως και Οικονομικών και με την αριθ. Φ.93/348/7.1.86 απόφαση Νομάρχη Εύβοιας, που συγχλήθηκε με την αριθ. 5144/11.9.87 πρόσκληση του Προέδρου της, μεταβίχθηκε επί τόπου στην περιοχή που προαναφέραμε την 21.7.88.

Αφού λάβαμε υπόψη:

1) Την από 31.8.87 αίτηση της Ε.Π.Ε. «ΠΟΣΕΙΔΩΝ ΘΑΛΑΣΣΙΕΣ ΚΑΛΛΙΕΡΓΕΙΕΣ» διά της οποίας ζητείται ο καθορισμός των ορίων αιγιαλού στην παραπάνω περιοχή.

2) Το από Αύγουστο 1987 με κλίμακα 1:500 τοπογραφικό διάγραμμα του Μηχανικού Γεωργίου Ν. Αποστολίδη σε 1 (ΕΝΑ) φύλλο που ελέγχθηκε για την ακρίβεια της αποτύπωσης την 7.9.87 και θεωρήθηκε από τη Δ/ση της Νομαρχίας Εύβοιας την 7.9.87 όπως ορίζει το άρθρ. 20 του Ν. 719/77.

3) Τις διατάξεις του Α.Ν. 2344/40 όπως αυτός τροποποιήθηκε καθώς και τη σχετική Δικαστηριακή και Διοικητική Νομολογία.

4) Την από επιτόπιο μετάβαση σχηματισθείσα αντίληψη για το πλάτος της βρεχομένης ζώνης της ξηράς και άλλα συναφή στοιχεία δηλ.:

α) Περιγραφή της μορφολογίας της περιοχής (βραχώδης, πεδινή, περίπου κλίση εδάφους, καταπτώσεις, βλάστηση, προσχωσιγενές έδαφος, ενδείξεις μεταβολής του αιγιαλού, ύπαρξη ή μη παλαιού αιγιαλού κ.λπ).

β) Κατάσταση της ακτής (διαβρώσεις, προσχώσεις, εκτελεσθέντα έργα κ.λπ).

γ) Κατάσταση θαλασσιού χώρου (βάθη, ξέρες, ύφαλοι, ανάπτυγμα πελάγους).

δ) Παλίρροιας και θαλάσσια ρεύματα.

ε) Επικρατούσες καιρικές συνθήκες (διεύθυνση, ένταση και συχνότητα πνεδων ανέμων, ύψος κύματος κ.λπ).

5) Το Φ. 187.2/587/29.12.87 έγγραφο Γ.Ε.Ν.

6) Το Φ. 544.5/374/30.6.88 έγγραφο Γ.Ε.Ν.

7) Το ότι τα τακτικά μέλη της επιτροπής εκωλύονται.

8) Συνεκτιμώντας την εν γένει κατάσταση της περιοχής και το γεγονός ότι δεν ικανοποιούνται οι σκοποί της παρ. 1 του άρθρου 7 του Α.Ν. 2344/40, αποφασίζει:

1) Καθορίζει επί του παραπάνω τοπογραφικού διαγράμματος:

α) Την οριογραμμή του αιγιαλού με κόκκινη συνεχή πολυγωνική γραμμή 1', 2"... 9' της οποίας οι κορυφές εξασφαλίζονται με συντεταγμένες από το Κρατικό Δίκτυο.

β) Την οριογραμμή της παραλίας με συνεχή κίτρινη πολυγωνική γραμμή 1', 2"... 9' σε απόσταση 15 μ. από αυτήν του αιγιαλού γιατί δεν εξυπηρετούνται οι σκοποί του άρθρ. 7 § 1 του Α.Ν. 2344/40. Οι κορυφές της εξασφαλίζονται με συντεταγμένες από το Κρατικό Δίκτυο.

2) Αποφαινεται ότι υπάρχει παλαιός αιγιαλός και καθορίζει τούτον με συνεχή κωνή πολυγωνική γραμμή 1", 2"... 12" της οποίας οι κορυφές εξασφαλίζονται με συντεταγμένες από το Κρατικό Δίκτυο:

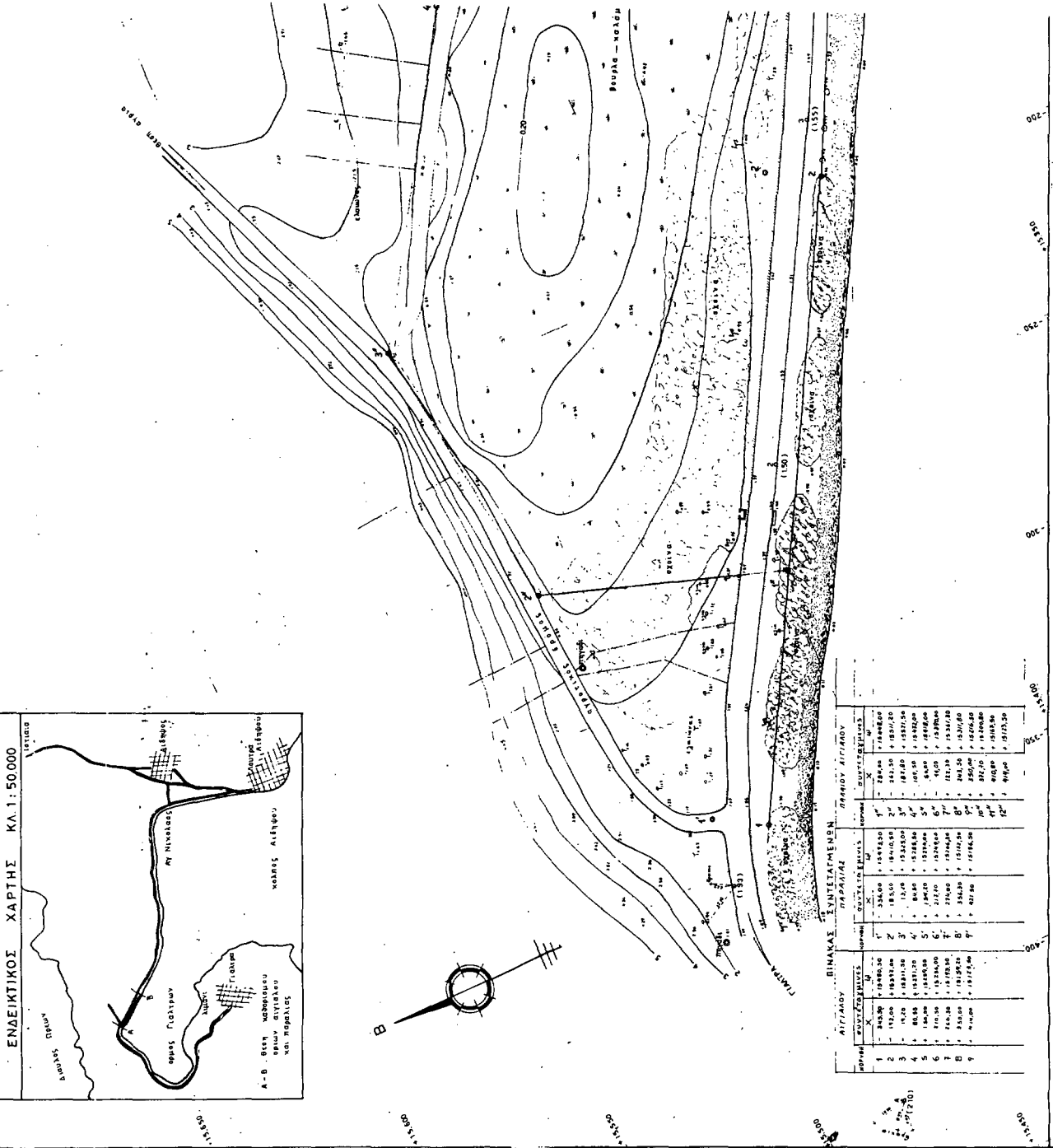
3) Δεν υπάρχουν κτίσματα που να βρίσκονται στη ζώνη της παραλίας.

Η Επιτροπή

ΓΕΩΡ. ΠΑΝΤΑΖΗΣ, ΝΙΚ. ΚΑΣΙΩΝΗΣ, ΔΗΜ. ΔΕΪΜΟΝΗΣ

ΤΟΠΟΓΡΑΦΙΚΟ ΔΙΑΓΡΑΜΜΑ  
ΚΑΘΟΡΙΣΜΟΥ ΟΡΙΩΝ ΑΙΓΙΛΑΛΟΥ ΚΑΙ ΠΑΡΑΜΙΑΣ  
ΠΕΡΙΟΧΗ : "ΚΑΤΑ ΚΟΡΦΟΣ",  
ΚΟΙΝΟΤΗΣ : ΓΙΑΤΡΟΝ ΕΠΑΡΧΙΑ : ΙΣΤΙΑΙΑΣ  
ΟΙΚ.ΦΟΡΙΑ : ΙΣΤΙΑΙΑΣ ΝΟΜΑΡΧΙΑ : ΕΥΒΟΙΑΣ  
ΕΝΔΙΑΦΕΡΟΜΕΝΟΙ : ΠΟΣΙΔΩΝ ΦΑΛΑΣΣΙΩΣ  
ΚΑΛΙΕΡΓΕΙΩΣ Ε.Π.Ε.  
ΚΛ. 1:5000  
ΛΕΙΤΟΥΡΓΙΑ ΣΤΕΦΑΝΟΣ ΠΑΝΑΓΙΩΤΑΚΗΣ  
ΑΝΤΙΣΤΑΣΗ ΣΤΕΦΑΝΟΣ ΠΑΝΑΓΙΩΤΑΚΗΣ  
ΕΠΙΣΤΑΣΗ ΣΤΕΦΑΝΟΣ ΠΑΝΑΓΙΩΤΑΚΗΣ  
ΕΠΙΣΤΑΣΗ ΣΤΕΦΑΝΟΣ ΠΑΝΑΓΙΩΤΑΚΗΣ  
ΕΠΙΣΤΑΣΗ ΣΤΕΦΑΝΟΣ ΠΑΝΑΓΙΩΤΑΚΗΣ  
ΕΠΙΣΤΑΣΗ ΣΤΕΦΑΝΟΣ ΠΑΝΑΓΙΩΤΑΚΗΣ

ΤΡΙΓΩΝΟΜΕΤΡΙΚΗ ΕΞΑΡΤΗΣΗ ΚΡΑΤΙΚΟ ΔΙΚΤΥΟ  
ΥΠΟΜΕΤΡΙΚΗ ΑΦΕΤΗΡΙΑ : Δ Α Κ Δ Β  
Φ.Χ. ΠΕΛΑΓΙΑ ΚΑΙ ΙΣΤΙΑΙΑ  
Κ.Φ.Χ. 1:100.000  $\phi = 38^{\circ} 45'$   $\lambda = 25^{\circ} 45'$   
ΜΕΘΟΔΟΣ ΑΠΟΤΥΠΩΣΗΣ : ΤΑΧΥΜΕΤΡΙΑ  
ΧΡΟΝΟΛΟΓΙΑ ΑΠΟΤΥΠΩΣΗΣ : ΑΥΓΟΥΣΤΟΣ 1987  
Ο ΣΥΝΤΑΞΑΣ  
ΤΕΧΝΟΛΟΓΙΚΟ ΑΠΟΣΤΟΛΕΥΣ  
ΕΠΙΣΤΑΣΗ ΣΤΕΦΑΝΟΣ ΠΑΝΑΓΙΩΤΑΚΗΣ  
ΕΠΙΣΤΑΣΗ ΣΤΕΦΑΝΟΣ ΠΑΝΑΓΙΩΤΑΚΗΣ  
ΕΠΙΣΤΑΣΗ ΣΤΕΦΑΝΟΣ ΠΑΝΑΓΙΩΤΑΚΗΣ  
ΕΠΙΣΤΑΣΗ ΣΤΕΦΑΝΟΣ ΠΑΝΑΓΙΩΤΑΚΗΣ  
ΕΠΙΣΤΑΣΗ ΣΤΕΦΑΝΟΣ ΠΑΝΑΓΙΩΤΑΚΗΣ



Χαρτίδα 7/19/87  
ΠΕΡΙΟΧΗ  
Ο ΜΑΡΜΑΡΑΣ  
Ο ΣΥΝΤΑΞΑΣ  
ΕΠΙΣΤΑΣΗ ΣΤΕΦΑΝΟΣ ΠΑΝΑΓΙΩΤΑΚΗΣ  
ΕΠΙΣΤΑΣΗ ΣΤΕΦΑΝΟΣ ΠΑΝΑΓΙΩΤΑΚΗΣ  
ΕΠΙΣΤΑΣΗ ΣΤΕΦΑΝΟΣ ΠΑΝΑΓΙΩΤΑΚΗΣ  
ΕΠΙΣΤΑΣΗ ΣΤΕΦΑΝΟΣ ΠΑΝΑΓΙΩΤΑΚΗΣ  
ΕΠΙΣΤΑΣΗ ΣΤΕΦΑΝΟΣ ΠΑΝΑΓΙΩΤΑΚΗΣ

ΥΠΟΥΡΧΕΙΟ ΠΟΛΙΤΙΚΗΣ  
ΕΠΙΧΕΙΡΗΣΙΑΣ  
ΕΠΙΣΤΑΣΗ ΣΤΕΦΑΝΟΣ ΠΑΝΑΓΙΩΤΑΚΗΣ  
ΕΠΙΣΤΑΣΗ ΣΤΕΦΑΝΟΣ ΠΑΝΑΓΙΩΤΑΚΗΣ  
ΕΠΙΣΤΑΣΗ ΣΤΕΦΑΝΟΣ ΠΑΝΑΓΙΩΤΑΚΗΣ  
ΕΠΙΣΤΑΣΗ ΣΤΕΦΑΝΟΣ ΠΑΝΑΓΙΩΤΑΚΗΣ  
ΕΠΙΣΤΑΣΗ ΣΤΕΦΑΝΟΣ ΠΑΝΑΓΙΩΤΑΚΗΣ

ΕΠΙΣΤΑΣΗ ΣΤΕΦΑΝΟΣ ΠΑΝΑΓΙΩΤΑΚΗΣ  
ΕΠΙΣΤΑΣΗ ΣΤΕΦΑΝΟΣ ΠΑΝΑΓΙΩΤΑΚΗΣ  
ΕΠΙΣΤΑΣΗ ΣΤΕΦΑΝΟΣ ΠΑΝΑΓΙΩΤΑΚΗΣ  
ΕΠΙΣΤΑΣΗ ΣΤΕΦΑΝΟΣ ΠΑΝΑΓΙΩΤΑΚΗΣ  
ΕΠΙΣΤΑΣΗ ΣΤΕΦΑΝΟΣ ΠΑΝΑΓΙΩΤΑΚΗΣ  
ΕΠΙΣΤΑΣΗ ΣΤΕΦΑΝΟΣ ΠΑΝΑΓΙΩΤΑΚΗΣ

