

# ΕΦΗΜΕΡΙΣ ΤΗΣ ΚΥΒΕΡΝΗΣΕΩΣ

## ΤΗΣ ΕΛΛΗΝΙΚΗΣ ΔΗΜΟΚΡΑΤΙΑΣ

ΑΘΗΝΑ  
25 ΑΠΡΙΛΙΟΥ 1989

ΤΕΥΧΟΣ ΤΕΤΑΡΤΟ

ΑΡΙΘΜΟΣ ΦΥΛΛΟΥ  
239

### ΠΕΡΙΕΧΟΜΕΝΑ

#### ΑΠΑΛΛΟΤΡΙΩΣΕΙΣ

#### ΑΠΟΦΑΣΕΙΣ

- Κήρυξη ως αναδασωτέα έκτασης 20,000 στρεμμάτων, στη θέση Κοπρισιές - Φυτειές της Κοινότητας Ζήριας του Νομού Αχαΐας. .... 1
- Κήρυξη ως αναδασωτέα έκτασης 80,00 στρεμμάτων στη θέση Φυτειές της Κοινότητας Ζήριας του Νομού Αχαΐας. .... 2
- Κήρυξη ως αναδασωτέα εκτάσεως πέντε (5) στη θέση Καλυβίτη της Κοινότητας Διακοπτού, του Νομού Αχαΐας. .... 3
- Κήρυξη ως αναδασωτέα εκτάσεως τριών (3) στρεμμάτων στη θέση Γαδουρόπουλου - Λεύκα της Κοινότητας Διακοπτού του Νομού Αχαΐας. .. 4

#### ΑΝΑΚΟΙΝΩΣΕΙΣ

- Ανακοίνωση παρακατάθεσης αποζημίωσης ακινήτων, που απαλλοτριώθηκαν αναγκαστικά για την διαπλάτυνση της οδού Δερβένη - Μαμουσιά από χ.θ. 1+000 μέχρι 2+400 και κατασκευή τεχνικού στη χ.θ. 0+450 ..... 5

#### ΠΟΛΕΟΔΟΜΙΑ

#### ΑΠΟΦΑΣΕΙΣ

- Επίσπευση από το Δημόσιο της διεύρυνσης της οδού Χαμοστέρας από την οδό Πειραιώς μέχρι την οδό Ρέας ..... 6
- Τροποποίηση του ρυμοτομικού σχεδίου πόλεως Αιγίου Ν. Αχαΐας .. 7
- Αναγνώριση του δρόμου προϋπάρχοντος του 1923 μέσα στο εγκεκριμένο ρυμοτομικό σχέδιο Πάτρας ..... 8
- Τροποποίηση της Χ. 2009/1.3.1988 (ΦΕΚ 263Δ/29.3.88) απόφασης Νομάρχου Αχαΐας που αφορά καθορισμό ορίων οικισμού Σκιδεσσα (Βούντηνη) Δήμου Πάτρας. .... 9
- Κατηγοριοποίηση και καθορισμός ορίων οικισμού Γκουμαϊκία επαρχίας Αιγιαλείας Ν. Αχαΐας. .... 10
- Τροποποίηση του ρυμοτομικού σχεδίου πόλης Αιγίου. .... 11
- Τροποποίηση του Ρυμοτομικού σχεδίου Θεσ/νίκης στο Ο.Τ. μεταξύ των οδών Γρηγ. Λαμπράκη - Αλ. Σπανού Στ. Γρηγορίου και Περραιβού με τον χαρακτηρισμό χώρων α) Πολιτιστικού Κέντρου και β) παιδικού Σταθμού. .... 12
- Τροποποίηση του υπογείου του χαρακτηρισμένου χώρου για σταθμό αυτοκινήτων στην πλατεία Κυπρίων Αγωνιστών (Διοικητηρίου) του Δήμου Θεσ/νίκης. .... 13
- Καθορισμός ορίων και περιορισμών όρων δόμησης στον οικισμό Πολυκάρπης Ν. Καστοριάς. .... 14

Διατήρηση παρόδου στην οδό Μιχάλων Δήμου Χίου. .... 15

### ΑΠΑΛΛΟΤΡΙΩΣΕΙΣ

#### ΑΠΟΦΑΣΕΙΣ

- Αριθ. 1457 (1)  
Κήρυξη ως αναδασωτέα έκτασης 20,000 στρεμμάτων, στη θέση Κοπρισιές - Φυτειές της Κοινότητας Ζήριας του Νομού Αχαΐας.

#### Η ΔΑΣΑΡΧΗΣ ΠΑΤΡΩΝ

- Έχοντας υπόψη:
1. Το άρθρο 117 παρ. 3 του Συντ/τος της Χώρας.
  2. Τις διατάξεις του Ν. 998/1979 «περί προστασίας των δασών και των δασικών εν γένει εκτάσεων της Χώρας» και συγκεκριμένα:
  3. Τις διατάξεις του Ν. 998/1979 «περί προστασίας των δασών και των δασικών εν γένει εκτάσεων της Χώρας» και συγκεκριμένα:
    - α) Του άρθρου 41 παρ. 1.
    - β) Του άρθρου 38 παρ. 1.
  4. Τις δ/γές του Υπουργείου Γεωργίας:
    - α) 160417/1180/8.7.80, β) 182447/3049/24.9.80
 Την με αριθ. Ζα/160/26.1.84 απόφαση του Νομάρχη Αχαΐας, περί εξουσιοδότησης των προϊσταμένων των Υπηρεσιών να υπογράψουν με εντολή Νομάρχη, αποφασίζουμε:
 

Κηρύσσουμε αναδασωτέα, με σκοπό την επανίδρυση, με φυσική αναγέννηση, της δασικής βλάστησης, που καταστράφηκε από πυρκαγιά στις 2.1.1989, τη δημόσια δασική έκταση εμβαδού είκοσι (20,00) στρεμμάτων που βρίσκεται στη θέση Κοπρισιές - Φυτειές της Κοινότητας Ζήριας και προσδιορίζεται από τα στοιχεία Α, Β, Γ, Δ, Α, όπως φαίνονται στο συνημμένο διάγραμμα, το οποίο αποτελεί αναπόσπαστο μέρος μέρος της απόφασης αυτής έχει όρια:

Ανατολικά: Με δημόσια δασική έκταση.  
Δυτικά: Με δημόσια δασική έκταση.  
Βόρεια: Με δημόσια δασική έκταση.  
Νότια: Με δημόσια δασική έκταση.

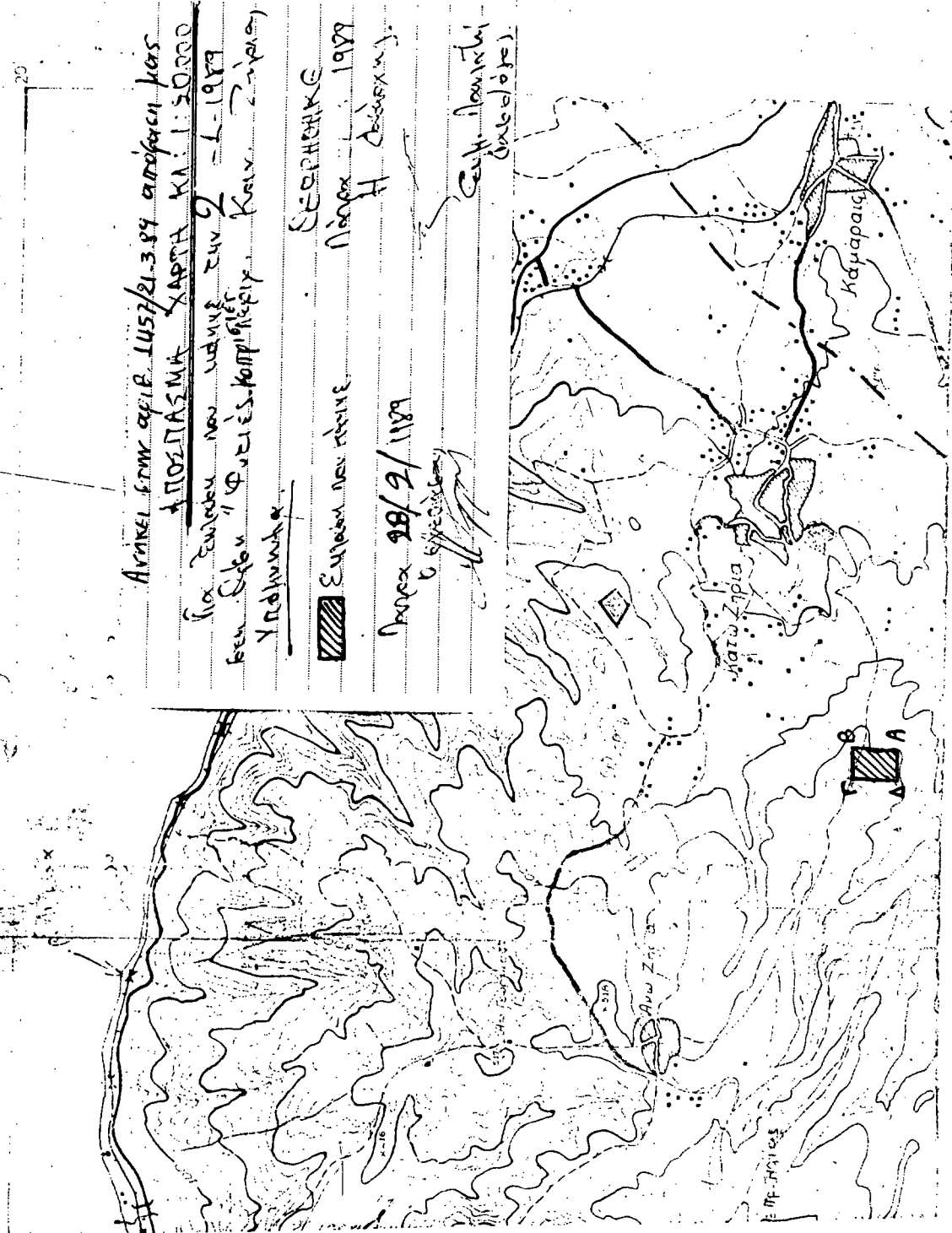
Η παρούσα ισχύει μετά τη δημοσίευσή της στην Κοινότητα Ζήριας σύμφωνα με το άρθρο 37 Ν. 3200/55.  
Η απόφαση αυτή να δημοσιευτεί στην Εφημερίδα της Κυβερνήσεως.

Πάτρα, 21 Μαρτίου 1989

Με εντολή Νομάρχη  
Η Δασάρχης  
ΕΥΜ. ΠΑΝΤΑΖΗ

ΝΑΥΠΑΚΤΟΣ 9

1:20,000



Αρ. Πρωτ. 1457/21-3-89 απόφαση ΚΑΕ  
 ΑΠΟΣΠΑΣΜΑ ΧΑΡΤΑ ΚΑΙ 1:50,000  
 για Έργο του ενδιαφ. του 2 - 1-1989  
 βελ. Στόμ. Π. Φ. Α. Ε. Σ. Κομπ. Π. Π. Κ. (Κ. Α. Ζ. Π. Α. Α.)  
 Υποδομή

ΣΕΡΡΗΝΙΚΕ

ΕΥΡΩΠΑΙΟΝ ΝΕΟΝ ΕΡΓΟΝ  
 Πάρος 1989  
 Η Δ. Δ. Δ. Δ. Δ. Δ.

Πάρος 28/2/1989  
 Η Ε. Ε. Ε. Ε. Ε. Ε.

Σελ. Πρωτ. 1457/21-3-89  
 (Παροχ. 10/89)

Α Β

Αριθ. 1458

Κήρυξη ως αναδασωτέα έκτασης 80,00 στρεμμάτων στη θέση Φυτειές της Κοινότητας Ζήριας του Νομού Αχαΐας.

Η ΔΑΣΑΡΧΗΣ ΠΑΤΡΩΝ

Έχοντας υπόψη:

1. Το άρθρο 117 παρ. 3 του Συντ/τος της Χώρας.
2. Τις περί διοικητικής αποκέντρωσης διατάξεις.
3. Τις διατάξεις του Ν. 998/1979 «περί προστασίας των δασών και των δασικών εν γένει εκτάσεων της Χώρας» και συγκεκριμένα:
  - α) Του άρθρου 41 παρ. 1.
  - β) Του άρθρου 38 παρ. 1.
4. Τις δ/γές του Υπουργείου Γεωργίας:
  - α) 160417/1180/8.7.80, β) 182447/3049/24.9.80

Την με αριθ. Ζα/160/26.1.84 απόφαση του Νομάρχη Αχαΐας, περί εξουσιοδότησης των προϊσταμένων των Υπηρεσιών να υπογράψουν με εντολή Νομάρχη, αποφασίζουμε:

Κηρύσσουμε αναδασωτέα, με σκοπό την επανίδρυση, με φυσική αναγέννηση, της δασικής βλάστησης, που καταστράφηκε από πυρκαγιά

(2)

στις 18.1.1989 τη δημόσια δασική έκταση εμβαδού ογδόντα (80,00) στρεμμάτων που βρίσκεται στη θέση Φυτειές της Κοινότητας Ζήριας και προσδιορίζεται από τα στοιχεία Α, Β, Γ, Α, όπως φαίνονται στο συνημμένο διάγραμμα, το οποίο αποτελεί αναπόσπαστο μέρος της απόφασης αυτής και έχει όρια:

Ανατολικά: Με δημόσια δασική έκταση.

Δυτικά: Με δημόσια δασική έκταση.

Βόρεια: Με δημόσια δασική έκταση.

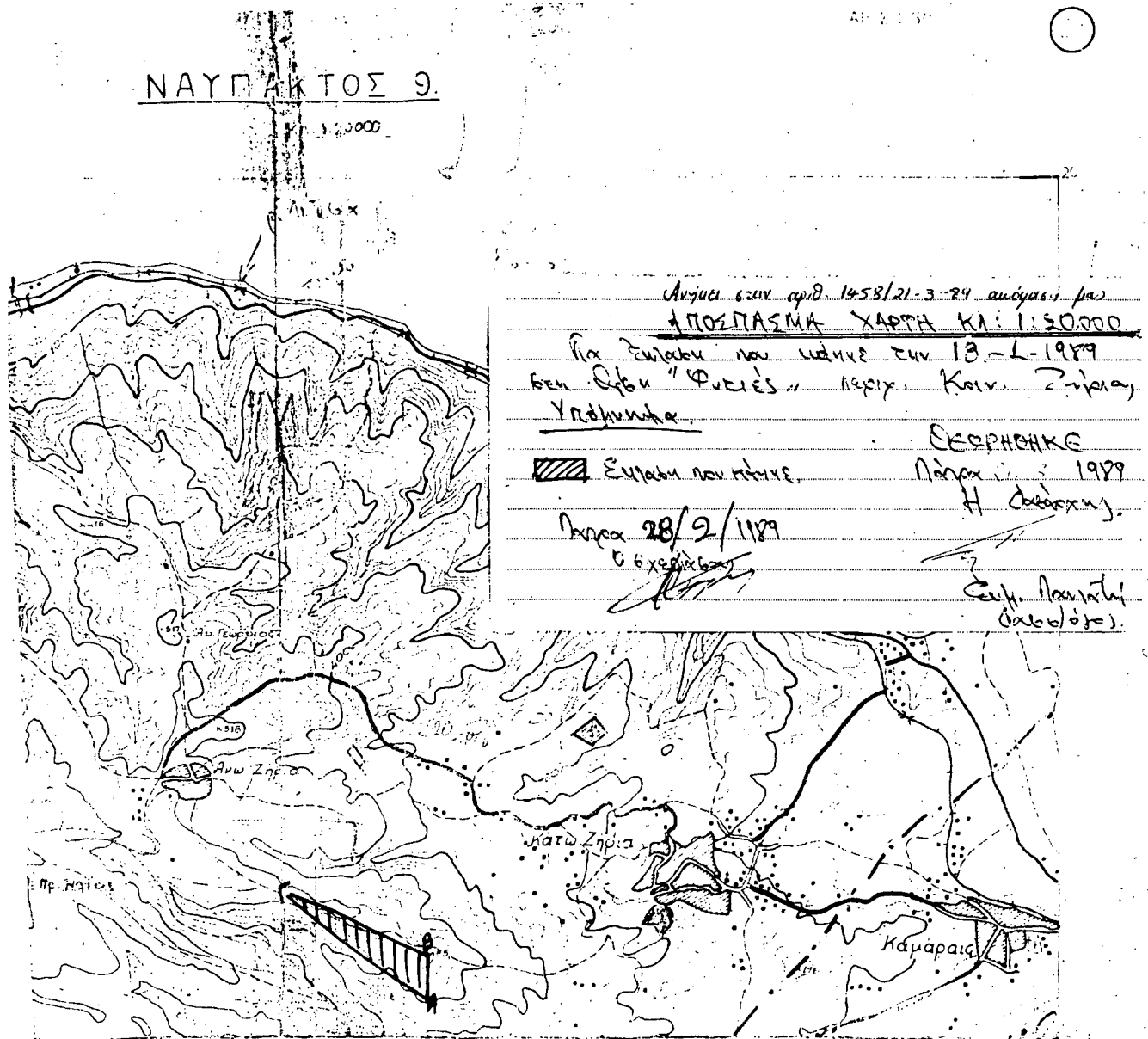
Νότια: Με δημόσια δασική έκταση.

Η παρούσα ισχύει μετά τη δημοσίευσή της στην Κοινότητα Ζήριας σύμφωνα με το άρθρο 37 Ν. 3200/55.

Η απόφαση αυτή να δημοσιευτεί στην Εφημερίδα της Κυβερνήσεως.

Πάτρα, 21 Μαρτίου 1989

Με εντολή Νομάρχη  
Η Δασάρχης  
ΕΥΜ. ΠΑΝΤΑΖΗ





Αριθ. 1058/89

(4)

Κήρυξη ως αναδασωτέας εκτάσεως τριών (3) στρεμμάτων στη θέση Γαδουρόπουλου - Λεύκα της Κοινότητας Διακοπτού του Νομού Αχαΐας.

## Ο ΔΑΣΑΡΧΗΣ ΑΙΓΙΟΥ

Έχοντας υπόψη:

1. Το άρθρο 117 παρ. 3 του Συντ/τος της Χώρας.
2. Τις περί διοικ/κής αποκεντρώσεως δ/ξεις.
3. Τις δ/ξεις του Ν. 998/79 «Περί προστασίας των δασών και των δασικών εν γένει εκτάσεων της Χώρας» και συγκεκριμένα:
  - α) Του άρθρου 41 παρ. 1.
  - β) Του άρθρου 38 παρ. 1
4. Τις δ/γές του Υπουργείου Γεωργίας:
  - α) 160417/1180/8.7.80, β) 182447/3049/24.9.80
 Την με αριθ. 14058/30.6.78 απόφαση του Νομάρχη Αχαΐας, περί εξουσιοδοτήσεως των Προϊστ/νων των Υπηρεσιών να υπογράψουν με εντολή Νομάρχη.
5. Την αριθ. Ζα/160/26.1.84 απόφαση Νομάρχη σχετική με ανάθεση μέρους αρμοδιοτήτων στους Προϊσταμένους των Δασικών Υπηρε-

σιών.

6. Την από 21.3.89 πρόταση του Τεχν. Δασ. Νικ. Στεφανίδη Υπηρεσίας μας περί κηρύξεως αναδασωτέας, της αναφερομένης στο θέμα εκτάσεως, αποφασίζουμε:

Κηρύσσουμε αναδασωτέα με σκοπό την επανίδρυση, με φυσική αναγέννηση της καταστραφείσης δασικής βλαστήσεως, συνεπεία πυρκαϊάς τη δημοσία δασική έκταση τριών (3) στρεμμάτων, που βρίσκεται στη θέση Γαδουρόπουλου - Λεύκα της Κοινότητας Διακοπτού όπως φαίνεται στο συνημμένο διάγραμμα, το οποίο αποτελεί αναπόσπαστο μέρος της αποφάσεως αυτής και έχει όρια:

Ανατολικά: Με δημόσιο δάσος Χαλεπίου πύκνης

Δυτικά: Με δημόσιο δάσος Χαλεπίου πύκνης

Βόρεια: Με δημόσιο δάσος Χαλεπίου πύκνης

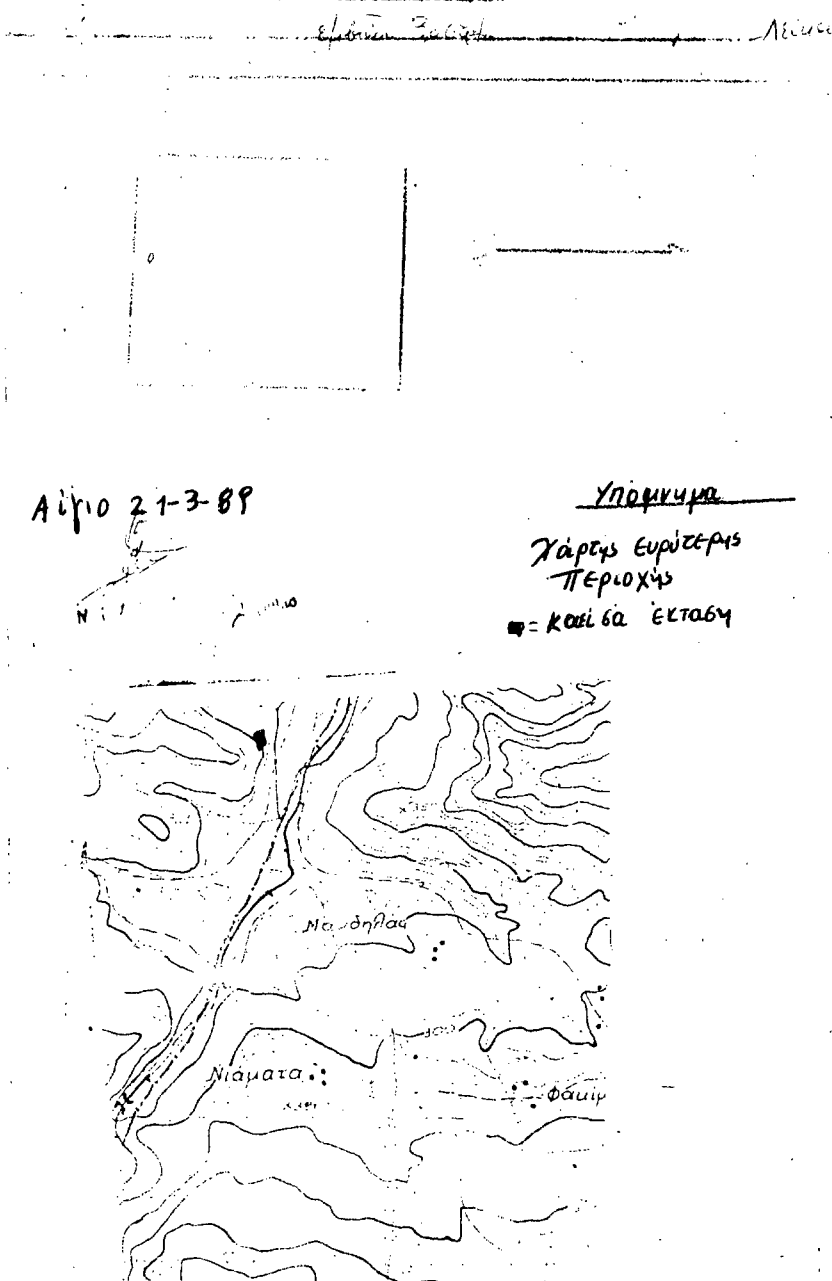
Νότια: Με δημόσιο δάσος Χαλεπίου πύκνης

Η απόφαση αυτή να δημοσιευθεί στην Εφημερίδα της Κυβερνήσεως.

Αίγιο, 27 Μαρτίου 1989

Ο Δασάρχης Αιγίου κ.α.α.  
ΓΕΩΡΓΙΟΣ ΣΤΕΡΓΙΟΥ

## ΤΟΠΟΓΡΑΦΙΚΟ ΔΙΑΓΡΑΜΜΑ



## ΠΟΛΕΟΔΟΜΙΑ ΑΝΑΚΟΙΝΩΣΕΙΣ

Αριθ. 1004

(5)

Ανακοίνωση παρακατάθεσης αποζημίωσης ακινήτων που απαλλοτριώθηκαν αναγκαστικά για την διαπλάτυνση της οδού Δερβένι - Μαμουσιά από χ.θ. 1+000 και μέχρι 2+400 και κατασκευή τεχνικού στη χ.θ. 0+450.

### Η ΝΟΜΑΡΧΙΣΣΑ ΑΧΑΪΑΣ

Σύμφωνα με τα άρθρα 7 και 8 του Ν.Α. 797/71 «περί αναγκαστικών απαλλοτριώσεων» γνωστοποιούμε:

1) Σε όσους έχουν ή διεκδικούν δικαιώματα κυριότητας, στις ιδιοκτησίες που απαλλοτριώθηκαν αναγκαστικά με την 6275/524/17.4.86 (ΦΕΚ 457/86 τ.Δ) απόφασή μας με την οποία κηρύξαμε απαλλοτριωτέα έκταση 5.644,81 μ<sup>2</sup> για την κατασκευή των εργασιών του θέματος.

2) Στους ενυπόθηκους δανειστές και τρίτους διεκδικητές των ιδιοκτησιών αυτών η αποζημίωση της εδαφικής επιφάνειας των και των επικειμένων της, όπως περιγράφονται στο σχετικό κτηματολογικό πίνακα, που καθορίστηκε με την αρ. 222/1987 απόφαση του Μονομελούς Πρωτοδικείου Αιγίου έχει παρακατατεθεί στο Ταμείο Παρακαταθηκών και Δανείων - Υποκατάστημα Πατρών.

Σχετικά έχει εκδοθεί το με αρ. 293399/10.3.89 Γραμμάτιο Συστάσεως Παρακαταθήκης ποσού δύο εκατομμυρίων επτακοσίων πενήντα επτά χιλιάδων οκτακοσίων ενενήντα πέντε (2.757.895) δραχμών.

Η αποζημίωση θα αποδοθεί στα πρόσωπα που θα αναγνωρισθούν δικαιούχοι κατά τη νόμιμη διαδικασία.

Η ανακοίνωση αυτή να δημοσιευθεί στην Εφημερίδα της Κυβερνήσεως.

Πάτρα, 16 Μαρτίου 1989

Η Νομάρχισσα  
ΑΝΑΣΤ. ΚΑΝΕΛΛΟΠΟΥΛΟΥ

## ΠΟΛΕΟΔΟΜΙΑ ΑΠΟΦΑΣΕΙΣ

Αριθ. Δ128/οικ/31417

(6)

Επίσπευση από το Δημόσιο της διεύρυνσης της οδού Χαμοστέρνας από την οδό Πειραιώς μέχρι την οδό Ρέας.

Ο ΥΠΟΥΡΓΟΣ  
ΠΕΡΙΒΑΛΛΟΝΤΟΣ, ΧΩΡΟΤΑΞΙΑΣ ΚΑΙ ΔΗΜ. ΕΡΓΩΝ

Έχοντας υπόψη:

1. Τα διατάγματα ρυμοτομίας: 29.1.61 ΦΕΚ 208Β', 22.1.61 ΦΕΚ 34Δ, 31.3.62 ΦΕΚ 44Δ, 30.6.78 ΦΕΚ 428Δ, 2.1.74 ΦΕΚ 20Δ, 5.10.84 ΦΕΚ 587Δ και τις αποφάσεις 39035/29.7.39 ΦΕΚ 208 Β' και 12226/14.9.85 ΦΕΚ 336 Δ.

2. Τις διατάξεις του ν.δ/τος 17.7.1923 «περί σχεδίων των πόλεων, κωμών και συνοικισμών του Κράτους και οικοδομής αυτών» (ΦΕΚ 228/16.8.1923 τ.Α').

3. Τις διατάξεις του ν. 653/1977 «περί υποχρέωσης των παροδίων ιδιοκτητών κ.λπ.» (ΦΕΚ 214/5.8.1977 τ.Α') όπως τροποποιήθηκαν και ισχύουν σήμερα με τους ν. 947/1979 ΦΕΚ 169/26.7.1979 τ.Α' και 960/1979 ΦΕΚ 194/25.8.79 τ.Α'.

4. Τις διατάξεις του άρθρου 25 παρ. 4 του ν. 1418/1984 «για τα δημόσια έργα και ρυθμίσεις συναφών θεμάτων».

5. Τις διατάξεις του π.δ/τος 69/8.2.88 ΦΕΚ 28/16.2.1988 για τον οργανισμό της Γενικής Γραμματείας Δημοσίων Έργων, αποφασίζουμε:

α. Την επίσπευση από το Δημόσιο της διεύρυνσης της οδού Χαμοστέρνας από την οδό Πειραιώς μέχρι την οδό Ρέας.

β) Τον χαρακτηρισμό της προκείμενης πολεοδομικής εφαρμογής κατεπείγουσας ανάγκης και

γ) Την κατάρτιση των στοιχείων πολεοδομίας που προβλέπονται από το άρθρο 5 του ν. 653/1977, για να κινηθεί η δίκη καθορισμού των αποζημιώσεων για τις ιδιοκτησίες που ρυμοτομούνται.

Η απόφαση αυτή να δημοσιευθεί στην Εφημερίδα της Κυβερνήσεως.

Αθήνα, 18 Απριλίου 1988

Ο ΥΠΟΥΡΓΟΣ  
ΜΑΝΟΛΗΣ ΠΑΠΑΣΤΕΦΑΝΑΚΙΣ

Αριθ. Χ. 4709

(7)

Τροποποίηση του ρυμοτομικού σχεδίου πόλεως Αιγίου Ν. Αχαΐας.

### Η ΝΟΜΑΡΧΗΣ ΑΧΑΪΑΣ

Έχοντας υπόψη:

1. Τις δ/ξεις του Ν.Δ/τος της 17ης Ιουλίου 1923 όπως μεταγενέ-

στερα τροποποιήθηκαν και συμπληρώθηκαν και ειδικότερα τα άρθρα 3 και 70.

2. Τις δ/ξεις του Α.Ν. 314/1968 (ΦΕΚ 47/Α), όπως τροποποιήθηκαν και συμπληρώθηκαν με το υπ' αρ. 1018/71 Π.Δ/γμα (ΦΕΚ 220/Α) και με την παρ. 3 του αρ. 34 του Ν. 1577/55 (ΦΕΚ 210/Δ).

3. Τις διατάξεις του 183/1986 Π.Δ/τος (ΦΕΚ 70/Α) και ειδικότερα το άρθρο 1§1.

4. Την 130/1987 γνωμοδότηση του δημοτικού Συμβουλίου Δήμου Αιγίου.

5. Την στο πρακτικό 9 θέμα 10α/1983 γνωμοδότηση του Συμβουλίου Χωρ/ξίας Οικισμού και Περιβάλλοντος Νομού Αχαΐας, αποφασίζουμε:

Άρθρο 1

Εγκρίνεται η τροποποίηση του ρυμ. σχεδίου της Πόλης Αιγίου όπως αυτή φαίνεται με ερυθρά μελάνη στο τοπογραφικό διάγραμμα του Τοπογραφικού Μητρώου Αντανίου Κάπαρου, που συνοδεύει την παρούσα απόφαση.

Άρθρο 2

Η ισχύς της παρούσας απόφασης αρχίζει από την δημοσίευσή της στην Εφημερίδα της Κυβερνήσεως.

Άρθρο 3

Το τοπογραφικό διάγραμμα σε κλ. 1:200 που συνοδεύει την παρούσα απόφαση θα αναρτηθεί στον πίνακα ανακοινώσεων του γραφείου 6 του Τμ. Πολεοδομίας και Π.Ε. Νομ. Αχαΐας από 15.6.1988 έως 4.7.1989.

Πάτρα, 18 Νοεμβρίου 1988

Με εντολή Νομάρχη  
Ο Προϊστάμενος  
ΠΑΝ. ΓΟΥΝΑΡΟΠΟΥΛΟΣ

Αριθ. Χ. 2898

(8)

Περί αναγνώρισεως του δρόμου προϋπάρχοντος του 1923 μέσα στο εγκεκριμένο ρυμοτομικό σχέδιο Πάτρας.

### Η ΝΟΜΑΡΧΗΣ ΑΧΑΪΑΣ

Έχοντας υπόψη:

1. Τις διατάξεις του Ν. 3200/55 «περί διοικητικής αποκεντρώσεως και τις ίδιες του από 28.6.55 ΒΔ περί εξαιρέσεως από της αρμοδιότητας των Νομαρχών μερικών αντικειμένων αρμοδιότητας του Υπουργού ΔΕ.

2. Τις δ/ξεις του Ν.Α. 712/70 και εκείνες του Β.Δ. 677/71 περί τροποποιήσεως και συμπληρώσεως του Β.Δ. 712/70.

3. Τις δ/ξεις του Ν.Α. 532/70 «περί συμπληρώσεως των δ/ξεων περί διοικητικής αποκεντρώσεως».

4. Τον Ν. 1032/80 περί συστάσεως του Υπουργείου Χ.Ο.Π.

5. Τον Ν. 1232/82 (ΦΕΚ 22Α) περί επαναφοράς σε ισχύ τροποποίηση και συμπλήρωσης των δ/ξεων του Ν.Α. 4352/64 και άλλες δ/ξεις.

6. Τις 13905/721/24.6.82 και 24712/1248/21.6.82 κοινές αποφάσεις των Υπουργών Προεδρίας και Χ.Ο.Π.

7. Το αρ. 20 του Ν.Α. 77.7.1923 ΦΕΚ 228/Α/16.8.83 περί σχεδίων πόλεων και την Ε. 34/20014/16.6.77 της Υπηρεσίας Οικισμού σχετικά με ιδιωτικές οδούς που προϋπάρχουν του έτους 1923.

8. Το Χ. 1087/89 έγγραφο του Π.Ε. στο Συμβούλιο ΧΟΠ Νομαρχίας Αχαΐας όπου εκφράζεται η αποψη του για το θέμα.

9. Την γνωμοδότηση του Συμβουλίου ΧΟΠ Ν. Αχαΐας, που διατυπώθηκε με το υπ' αρ. 3/17.3.89 πρακτικό του θέμα 8ον, αποφασίζουμε:

Αναγνωρίζουμε σαν προϋπάρχοντα του έτους 1923 την οδό Λοχαγού Μενούου εντός του οικ. τετρ. 854.

Ι. Η αναγνώριση αυτή γίνεται γιατί εξυπηρετεί το γενικό καλό που κατάργησή της θα δημιουργούσε κυκλοφοριακή αναστάτωση στην περιοχή.

ΙΙ. Η παρούσα απόφαση μαζί με το τοπογραφικό διάγραμμα σε κλ. 1:500 που την συνοδεύει να αναρτηθεί στον πίνακα των ανακοινώσεων από 30.3.89 έως 15.4.1989.

ΙΙΙ. Η παρούσα ισχύει από την ημέρα δημοσίευσής της στην Εφημερίδα της Κυβερνήσεως.

Πάτρα, 24 Μαρτίου 1989

Με εντολή Νομάρχη  
Ο Προϊστάμενος  
ΠΑΝ. ΓΟΥΝΑΡΟΠΟΥΛΟΣ

Αριθ. X 8553

(9)

Τροποποίηση της Χ. 2009/1.3.1988 (ΦΕΚ 263Δ/29.3.88) απόφασης Νομάρχου Αχαΐας που αφορά καθορισμό ορίων οικισμού Σχιδέσσα (Βούντενη) Δήμου Πάτρας.

### Η ΝΟΜΑΡΧΗΣ ΑΧΑΪΑΣ

Έχοντας υπόψη:

1. Την αρ. X 2009/88 απόφαση Νομάρχη που αφορά την κατηγοριοποίηση και καθορισμό όρων οικισμού Σχιδέσσα (Βούντενη) Δήμου Πατρών Ν. Αχαΐας.

2. Την αρ. 453/88 απόφαση Δημοτικού Συμβουλίου Πάτρας.

3. Την αρ. 15/7/26.8.88 γνωμοδότηση του Συμβολίου ΧΟΠ του Ν. Αχαΐας, αποφασίζουμε:

Τροποποιούμε την παραπάνω απόφαση Νομάρχου:

Α. Στην παρ. 1 θέση στο χώρο, καθορίζουμε τον οικισμό Βούντενης, ως περιαστικό (Α1) και καταργούμε την ίδια παράγραφο που τον καθόριζε σαν μη περιαστικό, μη τουριστικό, μη παραλιακό (Α3).

Β. Στην παρ. 3: Για τον οικισμό Σχιδέσσα (Βούντενη), αρτιότητα γηπέδου 1000 τ.μ. και καταργούμε τα 600 τ.μ. που προέβλεπε.

Κατά παρέκκλιση εντός των ορίων του οικισμού θεωρούνται άρτια τα οικοπέδα που κατατιμήθηκαν από την ημέρα δημοσίευσης της παραπάνω απόφασης μέχρι την ημέρα δημοσίευσης της παρούσας.

Κατά τα λοιπά ισχύει η απόφαση με αρ. X 2009/1.3.1988 με το διάγραμμα που τη συνοδεύει και παραμένει το ίδιο.

Η απόφαση αυτή να δημοσιευθεί στην Εφημερίδα της Κυβερνήσεως.

Πάτρα, 30 Μαρτίου 1989

Η Νομάρχης  
ΑΝΑΣΤ. ΚΑΝΕΛΛΟΠΟΥΛΟΥ

Αριθ. X. 12997

(10)

Κατηγοριοποίηση και καθορισμός ορίων οικισμού Γκουμαίικα επαρχίας Αιγιαλείας Ν. Αχαΐας.

### Η ΝΟΜΑΡΧΗΣ ΑΧΑΪΑΣ

Έχοντας υπόψη:

1. Το από 24.4.1985 (ΦΕΚ 181Δ/3.5.1985) «περί τρόπου καθορισμού ορίων οικισμών της χώρας μέχρι 2.000 κατοίκους, κατηγορίες αυτών και καθορισμού όρων και περιορισμών δόμησής τους».

2. Το από 14.2.1987 Π.Δ. (ΦΕΚ 133Δ/23.2.1987) που αφορά τροποποίηση, των από 24.4.85 «Τρόπος καθορισμού ορίων οικισμών της χώρας μέχρι 2.000 κατοίκους κατηγορίες αυτών και καθορισμός όρων και περιορισμών δόμησής τους» (ΦΕΚ 181Δ) και από 20.8.1955 «πολεοδομική και επέκταση οικισμών της χώρας μέχρι 2.000 κατοίκους και τροποποίηση του από 24.4.1985 Π.Δ/τος ΦΕΚ 414Δ».

3. Τα πληθυσμιακά στοιχεία της τελευταίας απογραφής του Κράτους της ΕΣΥΕ.

4. Τη μελέτη σχεδιασμού ανοικτών πόλεων που εκπονήθηκε από ομάδα μελετητών, που έκανε προτάσεις για την οριοθέτηση, κατηγοριοποίηση κ.λπ. των οικισμών του Ν. Αχαΐας σύμφωνα με τις προδιαγραφές του ΥΠΕΧΩΔΕ.

5. Την αρ. 69/13.11.1985 απόφαση του Κοινοτικού Συμβουλίου Κραθίου.

6. Την αρ. 19/3/20.10.1987 γνωμοδότηση του Συμβουλίου ΧΟΠ Ν. Αχαΐας, αποφασίζουμε:

1. Την κατηγοριοποίηση του οικισμού Γκουμαίικα όπως παρακάτω: Θέση στο χώρο: (Α3) Μη παραλιακός, μη τουριστικός, μη περιαστικός.

Βαθμός προστασίας: (Β3) αδιάφορος.

Δυναμικότητα: (Γ3) φθίνων.

Βαθμός διασποράς: (Δ1) συνθετικός.

Μέγεθος: (Ε1) μικρός.

2. Καθορίζουμε τα όρια του οικισμού Γκουμαίικα σε ακτίνα 800 μ. από το κέντρο του οικισμού με την επιφύλαξη των δ/ξων της παρ. 2 του άρθρου 1 του από 14.2.1987 Π.Δ. (ΦΕΚ 133 Δ/23.2.1987) όπως αυτά φαίνονται στο διάγραμμα οικισμού σε κλ. 1:5000 που συνοδεύει την απόφαση που φέρει τη σφραγίδα του ΧΟΠ.

3. Εντός των ορίων του οικισμού ισχύουν οι γενικοί όροι δόμησης που προβλέπονται από το Π.Δ. ΦΕΚ 181Δ/3.5.1985 όπως τροποποιήθηκε με το από 14.2.1987 Π.Δ. ΦΕΚ 133Δ/23.2.1987 και για τον οικισμό Γκουμαίικα αρτιότητα γηπέδου 500 μ<sup>2</sup>.

4. Κατά παρέκκλιση εντός των ορίων του οικισμού θεωρούνται άρτια τα οικοπέδα με όποιο εμβαδόν είχαν στις 3.5.1985 ημέρα δημοσίευσης του από 24.4.1985 Π.Δ.

5. α) Πριν από οποιαδήποτε κατάτμηση οικοπέδων εντός των ορίων του οικισμού θα πρέπει να θεωρείται το σχετικό τοπογραφικό διάγραμμα από το Τ.Π. και Π.Ε. της Νομαρχίας ώστε να εξασφαλίζεται η συνέχεια των υπαρχόντων κοινόχρηστων χώρων και η δημιουργία νέων κοινόχρηστων χώρων σύμφωνα με τα οριζόμενα στις δ/ξεις της παρ. 1 του άρθρου 6 του από 24.4.1985 Δ/τος όπως αυτό τροποποιήθηκε με

το από 14.2.1987 Π.Δ. (ΦΕΚ 133 Δ/23.2.1987).

β) Να εξασφαλίζεται οπωσδήποτε η συνέχεια των υφισταμένων ή εγκεκριμένων δρόμων του οικισμού.

6. α) Να εξασφαλίζεται οπωσδήποτε η μη ένταξη, σε δασικές και αρχαιολογικές περιοχές με τη χορήγηση βεβαιώσεων από τις αντίστοιχες υπηρεσίες, ιδιοκτησιών στις οποίες πρόκειται να γίνουν οικοδομικές εργασίες.

β) Να χορηγείται βεβαίωση Κ.Σ. ότι το γήπεδο είναι μέσα στην ακτίνα των 800 μ.

Κατά τα λοιπά ισχύουν τα οριζόμενα στο Δ/γμα της 24.3.1985 (ΦΕΚ 181Δ/3.5.1985) όπως τροποποιήθηκε με το από 14.2.1987 Π.Δ. (ΦΕΚ 133Δ/3.2.1987).

Το διάγραμμα σε κλ. 1:5000 θα αναρτηθεί στο Τ.Π. και Π.Ε. Πάτρας από 1.3.1989 έως 16.3.1989.

Πάτρα, 28 Φεβρουαρίου 1989

Η Νομάρχης  
ΑΝΑΣΤ. ΚΑΝΕΛΛΟΠΟΥΛΟΥ

Αριθ. 2896

(11)

Τροποποίηση του ρυμοτομικού σχεδίου πόλης Αιγίου.

### Η ΝΟΜΑΡΧΗΣ ΑΧΑΪΑΣ

Έχοντας υπόψη:

1. Τις διατάξεις του ν.δ/τος της 17ης Ιουλίου 1923 όπως μεταγενέστερα τροποποιήθηκαν και συμπληρώθηκαν και ειδικότερα τα άρθρα 3 και 70.

2. Τις διατάξεις του α.ν. 314/1968 (ΦΕΚ 47/Α) όπως τροποποιήθηκαν και συμπληρώθηκαν με το υπ' αρ. 1018/71 ν.δ/γμα (ΦΕΚ 220/Α) και με την παρ. 3 του άρθρου 34 του ν. 1577/85 (ΦΕΚ 210Α).

3. Τις δ/ξεις του υπ' αρ. 183/1986 π.δ/τος (ΦΕΚ 70/Α) και ειδικότερα του άρθρου 1 παρ. 1.

4. Την υπ' αρ. 57Α/1988 γνωμοδότηση του δημοτικού συμβουλίου.

5. Το υπ' αρ. 3/89 πρακτικό θέμα 7ον όπου η γνωμοδότηση του Συμβουλίου Χωρ/ξίας Οικισμού και Περιβάλλοντος του Νομού Αχαΐας.

6. Την Χ.8448/84 απόφαση Νομάρχη που αναθέτει σε μας μερικές από τις αρμοδιότητές τους, αποφασίζουμε:

#### Άρθρο 1

Εγκρίνεται η τροποποίηση του ρυμ. σχεδίου Αιγίου στο τμήμα της οδού Ομήρου από την οδό Αγ. Ανδρέου μέχρι την οδό Κων/πόλεως με μείωση του πλάτους αυτής από 8 μ. σε 5.5. μέτρα όπως αυτή φαίνεται στο τοπογραφικό διάγραμμα 1:500 που συνοδεύει την παρούσα.

Η τροποποίηση αυτή γίνεται με σκοπό την ποιοτική αναβάθμιση της περιοχής.

#### Άρθρο 2

Η ισχύς της παρούσας απόφασης αρχίζει από τη δημοσίευσή της στην Εφημερίδα της Κυβερνήσεως.

#### Άρθρο 3

Η παρούσα απόφαση μαζί με το τοπογραφικό διάγραμμα να αναρτηθεί στον πίνακα των ανακοινώσεων του γραφείου 6 του Τ.Π. Νομού Αχαΐας από 30.3.1989 έως 15.4.1989.

Πάτρα, 24 Μαρτίου 1989

Με εντολή Νομάρχου  
Ο Προϊστάμενος  
ΠΑΝ. ΓΟΥΝΑΡΟΠΟΥΛΟΣ

Αριθ. ΔΠ/ΠΜ/11866/501

(12)

Τροποποίηση του Ρυμοτομικού σχεδίου Θεσ/νίκης στο Ο.Τ. μεταξύ των οδών Γρηγ. Λαμπράκη - Αλ. Σπανού Στ. Γρηγορίου και Περαιβού με τον χαρακτηρισμό χώρων α) Πολιτιστικού Κέντρου και β) παιδικού Σταθμού.

### Ο ΝΟΜΑΡΧΗΣ ΘΕΣΣΑΛΟΝΙΚΗΣ

Έχοντας υπόψη:

1. Τις διατάξεις του ν.δ/τος της 17ης Ιουλίου 1923, όπως μεταγενέστερα τροποποιήθηκαν και συμπληρώθηκαν και ειδικότερα τα άρθρα 3 και 70.

2. Τις διατάξεις του α.ν. 314/1968 (ΦΕΚ 47/Α), όπως τροποποιήθηκαν και συμπληρώθηκαν με το υπ' αρ. 1018/71 ν.δ/γμα (ΦΕΚ 220Α) και με την παρ. 3 του άρθρου 34 του ν. 1577/85 (ΦΕΚ 210/Α).

3. Τις διατάξεις του υπ' αρ. 183/1985 π.δ/τος (ΦΕΚ 70/Α) και ειδικότερα το άρθρο 1.

4. Την αρ. Γ4δ/15883/1903/8.2.1988 απόφαση του Υπουργού

Προεδρίας της Κυβέρνησης και Αναπλ. Υπουργού Περιβάλλοντος, Χωροταξίας και Δημ. Έργων.

5. Τις υπ' αρ. 1038/87 - 446/88, 977/1988 γνωμοδοτήσεις του.

6. Την υπ' αρ 119/28.2.1988 γνωμοδότηση του Σ.Χ.Ο.Π. νομού Θεσσαλονίκης, αποφασίζουμε:

#### Άρθρο 1

1. Εγκρίνεται η τροποποίηση του Ρυμοτομικού Σχεδίου Θεσ/νίκης στα Ο.Τ. που περιλαμβάνονται από τους δρόμους Γρ. Λαμπράκη - Αλ. Σπανού - Στ. Γρηγορίου - Χρ. Περραιβού με τον χαρακτηρισμό χώρων α) Πολιτιστικού Κέντρου με στοιχεία Α, Β, Γ, Δ, Α και β) Παιδικού Σταθμού με στοιχεία Ε, Ζ, Η, Θ, Ε όπως αυτή φαίνεται στο Τοπογραφικό Διάγραμμα 1:500 που θεωρήθηκε από τον Δ/ντή Πολεοδομίας Θεσ/νίκης και που συνοδεύει την απόφαση αυτή.

2. Τα ακριβή αντίγραφα των πρωτοτύπων διαγραμμάτων που την συνοδεύουν να αναρτηθεί, μετά τη δημοσίευση της απόφασης αυτής στην εφημερίδα της Κυβερνήσεως, στο κτίριο της Δ/νσης Πολεοδομίας, Μανουσσογιαννάκη 6, 4ος όροφος για (15) δεκαπέντε συνεχείς ημέρες.

#### Άρθρο 2

1. Η παρούσα απόφαση να δημοσιευθεί στην Εφημερίδα της Κυβερνήσεως (άρθρο 1 του Ν.Δ. 1018/71).

2. Η ισχύς της, αρχίζει από τη δημοσίευσή της στην Εφημερίδα της Κυβερνήσεως.

Θεσσαλονίκη, 15 Μαρτίου 1989

Ο Νομάρχης  
ΓΙΑΝΝΗΣ ΑΓΓΕΛΟΠΟΥΛΟΣ

Αριθ. ΔΠ/ΠΜ/46280/2878

(13)

Τροποποίηση του υπογείου του χαρακτηρισμένου χώρου για σταθμό αυτοκινήτων στην πλατεία Κυπρίων Αγωνιστών (Διοικητηρίου) του Δήμου Θεσ/νίκης.

#### Ο ΝΟΜΑΡΧΗΣ ΘΕΣΣΑΛΟΝΙΚΗΣ

Έχοντας υπόψη:

1. Τις διατάξεις του ν.δ/τος της 17ης Ιουλίου 1923, όπως μεταγενέστερα τροποποιήθηκαν και συμπληρώθηκαν και ειδικότερα τα άρθρα 3 και 70.

2. Τις διατάξεις του α.ν. 314/1968 (ΦΕΚ 47/Α), όπως τροποποιήθηκαν και συμπληρώθηκαν με το υπ' αρ. 1018/71 ν.δ/γμα (ΦΕΚ 220Α) και με την παρ. 3 του άρθρου 34 του ν. 1577/85 (ΦΕΚ 210/Α).

3. Τις διατάξεις του υπ' αρ. 183/1985 π.δ/τος (ΦΕΚ 70/Α).

4. Την αρ. Γ46/15883/1903/8.2.1988 απόφαση του Υπουργού Προεδρίας της Κυβέρνησης και Αναπλ. Υπουργού Περιβάλλοντος, Χωροταξίας και Δημ. Έργων.

5. Την υπ' αρ. 582/88 και 1039/1988 γνωμοδοτήσεις του Δημοτικού Συμβουλίου Δήμου Θεσ/νίκης.

6. Την υπ' αρ 1432/18.10.1988 γνωμοδότηση του Σ.Χ.Ο.Π. νομού Θεσσαλονίκης, αποφασίζουμε:

#### Άρθρο 1

1. Εγκρίνεται η τροποποίηση του υπογείου του χαρακτηρισμένου χώρου για σταθμό αυτοκινήτων στην πλατεία Κυπρίων Αγωνιστών (διοικητηρίου) του Δήμου Θεσ/νίκης, με στοιχεία Α-Β-Γ-Δ-Ε-Ζ-Η-Θ-Ι-Κ-Λ-Μ-Ν-Ξ-Ο-Π-Α όπως αυτή φαίνεται στο Τοπογραφικό Διάγραμμα 1:500 που θεωρήθηκε από τον Δ/ντή Πολεοδομίας Θεσ/νίκης και που συνοδεύει την απόφαση αυτή.

2. Τα ακριβή αντίγραφα των πρωτοτύπων διαγραμμάτων που την συνοδεύουν να αναρτηθεί, μετά τη δημοσίευση της απόφασης αυτής στην εφημερίδα της Κυβερνήσεως, στο κτίριο της Δ/νσης Πολεοδομίας, Μανουσσογιαννάκη 6, 4ος όροφος για (15) δεκαπέντε συνεχείς ημέρες.

#### Άρθρο 2

1. Η παρούσα απόφαση να δημοσιευθεί στην Εφημερίδα της Κυβερνήσεως (άρθρο 1 του Ν.Δ. 1018/71).

2. Η ισχύς της, αρχίζει από τη δημοσίευσή της στην Εφημερίδα της Κυβερνήσεως.

Θεσσαλονίκη, 15 Μαρτίου 1989

Ο Νομάρχης  
ΓΙΑΝΝΗΣ ΑΓΓΕΛΟΠΟΥΛΟΣ

Αριθ. ΚΟ/ΟΙΚ/481

(14)

Καθορισμός ορίων και περιορισμών όρων δόμησης στον οικισμό Πολυκάρπης Ν. Καστοριάς.

#### Ο ΝΟΜΑΡΧΗΣ ΚΑΣΤΟΡΙΑΣ

Έχοντας υπόψη:

1. Τις διατάξεις του Ν.Δ/τος της 17.7.1923 όπως μεταγενέστερα τροποποιήθηκαν και συμπληρώθηκαν και ειδικότερα το άρθρο 9.

2. Τις διατάξεις του από 24.4.1985 Π.Δ. (ΦΕΚ 181 Δ/3.5.85) «περί του τρόπου καθορισμού ορίων οικισμών της χώρας μέχρι 2.000 κατοίκους κατηγορίες αυτών και καθορισμός όρων και περιορισμών δόμησης».

3. Την 20/88 απόφαση του Κοινοτικού Συμβουλίου Πολυκάρπης που ζητά την τροποποίηση του καθορισμού των ορίων του οικισμού Πολυκάρπης και συγκεκριμένα την επέκταση των υπαρχόντων ορίων στην περιοχή «Μεράς».

4. Το 811/22.11.88 έγγραφο της Κοινότητας Πολυκάρπης που επιμένει στον παραπάνω καθορισμό των ορίων της Κοινότητας.

5. Την 3η πράξη της συνεδρίασης της 12.9.1988 του ΣΧΟΠ Νομού Καστοριάς.

6. Την με αρ. πρωτ. ΚΟ/ΟΙΚ/755/2.4.1986 Απόφαση Νομάρχη Καστοριάς, αποφασίζουμε:

1. Συμπληρώνουμε τον καθορισμό των ορίων για τον οικισμό Πολυκάρπης με την περιοχή Α - Β - Γ - Δ - Ε - Ζ - Η - Θ - Ι - Κ - Α όπως φαίνεται στο από 7.6.1988 Τοπογραφικό Σχεδιάγραμμα σε κλίμακα 1:500 που συνοδεύει την απόφασή μας αυτή. Το σχεδιάγραμμα αυτό θα αναρτηθεί στο Κοινοτικό Κατάστημα Πολυκάρπης για δεκαπέντε μέρες.

2. Ως προς τους Γενικούς και Ειδικούς Όρους δόμησης και περιορισμούς στην δόμηση ισχύει η με αρ. πρωτ. ΚΟ/ΟΙΚ/755/2.4.86 προγενέστερη απόφαση Νομάρχη Καστοριάς.

3. Η απόφαση αυτή να δημοσιευθεί στην Εφημερίδα της Κυβερνήσεως.

Καστοριά, 21 Μαρτίου 1989

Ο Νομάρχης  
ΣΤΕΡΓΙΟΣ ΧΟΝΔΡΟΝΑΣΙΟΣ

Αριθ. 2044

(15)

Διατήρηση παρόδου στην οδό Μιχάλων Δήμου Χίου.

#### Ο ΝΟΜΑΡΧΗΣ ΧΙΟΥ

Έχοντας υπόψη:

1) Τις διατάξεις:

α) του από 17.7.1923 Β.Δ «Περί σχεδίων πόλεων κωμών και συνοικισμών του Κράτους και ανέγερση αυτών».

β) του Ν. 3200/55 «περί διοικητικής αποκεντρώσεως όπως έχει συμπληρωθεί και τροποποιηθεί μεταγενέστερα»

γ) τη σύμφωνη γνωμοδότηση του Συμβουλίου Χ.Ο.Π. του Ν. Χίου (πρακτικό 3ο θέμα 17ο της 3.11.88)

2) Την εγκύκλιο 34/77 του τέως Υπουργού Δημ. Έργων Υπηρεσίας οικισμού.

3) Την από 25.8.1988 αίτηση των ενδιαφερομένων.

4) Την 309/88 απόφαση του Δημοτικού Συμβουλίου του Δήμου Χίου.

5) Το από 16.5.1936 Ρυμοτομικό Σχέδιο της πόλεως Χίου.

6) Το γεγονός ότι με την κατάρτηση της παρόδου δημιουργούνται τυφλές ιδιοκτησίες.

7) Το από 10.2.86 Π.Δ ΦΕΚ 13Δ' με το οποίο μεταβιβάζονται στο Δήμο Χίου αρμοδιότητες Πολεοδ. Υπηρεσίας, αποφασίζουμε:

Αναγνωρίζουμε τη διατήρηση της παρόδου στην οδό Μιχάλων του Δήμου Χίου, ότι υπάρχει πριν από το 1923. Η πάροδος αυτή φαίνεται από απόσπασμα ρυμοτομικού σχεδίου θεωρηθέν από τον προϊστάμενο της Τεχν. Υπηρεσίας του Δήμου Χίου.

Το απόσπασμα θα ευρισκείται αναρτημένο στο Δημαρχιακό Κατάστημα του Δήμου Χίου για το χρονικό διάστημα από 14.2.1989 έως 2.3.1989.

Χίος, 13 Φεβρουαρίου 1989

Ο Νομάρχης  
ΠΑΝ. ΡΗΓΑΣ