

ΕΦΗΜΕΡΙΣ ΤΗΣ ΚΥΒΕΡΝΗΣΕΩΣ

ΤΗΣ ΕΛΛΗΝΙΚΗΣ ΔΗΜΟΚΡΑΤΙΑΣ

ΑΘΗΝΑ
9 ΜΑΪΟΥ 1989

ΤΕΥΧΟΣ ΤΕΤΑΡΤΟ

ΑΡΙΘΜΟΣ ΦΥΛΛΟΥ
263

ΠΕΡΙΕΧΟΜΕΝΑ ΠΟΛΕΟΔΟΜΙΑ ΔΙΑΤΑΓΜΑΤΑ

Έγκριση της πολεοδομικής μελέτης των πολεοδομικών ενοτήτων «Τριτάκη - Βλατερό», «Ασύρματος», «Αγυιά» και «Τερφιθέα» και τμήματος της πολεοδομικής ενότητας «Περιβόλα» του δήμου Πατρέων (Ν. Αχαΐας). 1

ΑΝΑΚΟΙΝΩΣΕΙΣ

Παρακατάθεση συμπληρωματικής αποζημίωσης ακινήτων που έχουν ρυμοτομηθεί με το εγκεκριμένο ρυμοτομικό σχέδιο του Δήμου Μάνδρας Αττικής για τη διεύρυνση της οδού Στρατηγού Ρόκκα από την οδό Αναστασίου Σακελλαρίου έως την οδό Β. Λάσκου σύμφωνα με τις ενδείξεις της πράξης αναλογισμού 987/88. 2

ΠΟΛΕΟΔΟΜΙΑ ΔΙΑΤΑΓΜΑΤΑ

Έγκριση της πολεοδομικής μελέτης των πολεοδομικών ενοτήτων «Τριτάκη - Βλατερό», «Ασύρματος», «Αγυιά» και «Τερφιθέα» και τμήματος της πολεοδομικής ενότητας «Περιβόλα» του δήμου Πατρέων (Ν. Αχαΐας). (1)

Ο ΠΡΟΕΔΡΟΣ ΤΗΣ ΕΛΛΗΝΙΚΗΣ ΔΗΜΟΚΡΑΤΙΑΣ

Έχοντας υπόψη:

1. Τις διατάξεις του Ν. 1337/1983 «Επέκταση των πολεοδομικών σχεδίων, οικιστική ανάπτυξη και σχετικές ρυθμίσεις» (ΦΕΚ 33/Α) όπως τροποποιήθηκε με το Ν. 1512/1985 «Τροποποίηση και συμπλήρωση πολεοδομικών διατάξεων, ρύθμιση συναφών θεμάτων και θεμάτων του Ταμείου Νομικών» (ΦΕΚ 4/Α) και ειδικότερα τα άρθρα 1 (παρ. 4), 6 (παρ. 1,4,5 και 6), 7 (παρ. 1,2 και 4).

2. Τις διατάξεις του Ν. Δ/τος της 17.7.1923 «περί σχεδίων πόλεων κ.λπ.», όπως μεταγενέστερα τροποποιήθηκαν και συμπληρώθηκαν και ειδικότερα τα άρθρα 1,2,3,9,11 και 29.

3. Τις διατάξεις του Ν. 1577/1985 «Γενικός Οικοδομικός Κανονισμός» (ΦΕΚ 210/Α) και ειδικότερα τα άρθρα 6 (παρ. 1), 7,8,9 και 16 όπως τροποποιήθηκαν με τις διατάξεις των Ν. 1647/1986 «Οργανισμός Κτηματολογίου και Χαρτογραφίσεων Ελλάδας (ΟΚΧΕ) (ΦΕΚ 141/Α)» και 1772/1988 «Τροποποίηση διατάξεων του Ν. 1577/1985 «ΓΟΚ» και άλλες σχετικές διατάξεις» (ΦΕΚ 91/Α).

4. Τις διατάξεις του Ν. 1588/1985 «Κυβέρνηση και Κυβερνητικά Όργανα» (ΦΕΚ 137/Α) και ειδικότερα το άρθρο 23 παράγρ. 1.

5. Την υπ' αριθ. 59433/2550/28.8.86 απόφαση του Υπουργού Περιβάλλοντος, Χωροταξίας και Δημοσίων Έργων «Έγκριση γενικού πολεοδομικού σχεδίου (ΓΠΣ) Πατρών (δήμου Πατρέων), Αγίου Γεωρ-

γίου Ρίου (κοιν. Αγίου Γεωργίου), Παραλίας (κοιν. Παραλίας), Δεμενίκων (κοιν. Σαραβαλίων) (Ν. Αχαΐας)» (ΦΕΚ 1061/Δ).

6. Την υπ' αριθ. 69126/3960/10.10.1988 απόφαση του Αναπληρωτή Υπουργού Περιβάλλοντος, Χωροταξίας και Δημοσίων Έργων «Χαρακτηρισμός ως πυκνοδομημένων τμημάτων των πολεοδομικών ενοτήτων «Τριτάκη-Βλατερό» (Π.Ε.21), «Ασύρματος» (Π.Ε.34) και «Περιβόλα» (Π.Ε.43) του Δήμου Πατρέων (Ν. Αχαΐας).

7. Την υπ' αριθ. 69125/3959/10.10.1988 απόφαση του Αναπληρωτή Υπουργού Περιβάλλοντος, Χωροταξίας και Δημοσίων Έργων «Έγκριση πολεοδομικής προμελέτης της πολεοδομικής ενότητας «Περιβόλα» (Π.Ε.43) του Δήμου Πατρέων (Ν. Αχαΐας).

8. Τις υπ' αριθ. 725/87 και 158/88 γνωμοδοτήσεις του δημοτικού συμβουλίου Πατρέων.

9. Την υπ' αριθ. 13/1988 γνωμοδότηση του Συμβουλίου Χωροταξίας, Οικισμού και Περιβάλλοντος Ν. Αχαΐας.

10. Την υπ' αριθ. 771/1988 γνωμοδότηση του Συμβουλίου της Επικρατείας, μετά από πρόταση του Υπουργού Περιβάλλοντος, Χωροταξίας και Δημοσίων Έργων, αποφασίζουμε:

Άρθρο 1.

Εγκρίνεται το πολεοδομικό σχέδιο των πολεοδομικών ενοτήτων (Π.Ε.) «Αγυιά» (Π.Ε. 13), «Τερφιθέα» (Π.Ε.14), «Τριτάκη - Βλατερό» (Π.Ε.21), «Ασύρματος» (Π.Ε.34) και τμήματος της πολεοδομικής ενότητας «Περιβόλα» (Π.Ε.43) του δήμου Πατρέων (Ν. Αχαΐας) ως εξής:

I. Των τμημάτων των πολεοδομικών ενοτήτων «Τριτάκη - Βλατερό» και «Περιβόλα» που είναι οικισμοί προϋφιστάμενοι του έτους 1923 και έχουν χαρακτηριστεί ως πυκνοδομημένα με την υπ' αριθ. 69126/3960/88 απόφαση του Αναπληρωτή Υπουργού Περιβάλλοντος, Χωροταξίας και Δημοσίων Έργων, με τις διατάξεις των άρθρων 1 και 2 του Ν. Δ/τος της 17.7.1923.

II. Τμήματος πυκνοδομημένου εκτός σχεδίου και εκτός ορίων οικισμού προ του 1923 και τμημάτων αραιοδομημένων με τις διατάξεις του Ν. 1337/1983 και

III. Καθορίζονται οικοδομήσιμοι χώροι, οδοί, πεζόδρομοι, κοινόχρηστοι χώροι, χώροι πλατείας, αρχαιολογικοί χώροι, χώροι στάθμευσης αυτοκινήτων, χώρος γηπέδου, εκκλησίας, δημοτικού - νηπιαγωγείου αθλοπαιδιών - παιδικής χαράς όπως φαίνονται στα σχετικά δώδεκα (12) χρωματισμένα πρωτότυπα διαγράμματα σε κλίμακα 1:1000 που θεωρήθηκαν από τον Προϊστάμενο της Διεύθυνσης Τοπογραφικών Εφαρμογών με την υπ' αριθ. 79813/1988 πράξη του και που συνοπτικά τους αντίτυπα δημοσιεύονται με το παρόν διάταγμα.

Άρθρο 2.

Εγκρίνεται, όπως διατυπώνεται στα επόμενα άρθρα, ο πολεοδομικός κανονισμός των παραπάνω πολεοδομικών ενοτήτων των οποίων το πολεοδομικό σχέδιο εγκρίνεται με την παράγραφο II του άρθρου 1 του παρόντος καθορίζονται οι όροι και περιορισμοί δόμησης των πυκνοδομημένων τμημάτων των οικισμών προ του έτους 1923, που επίσης το πολεοδομικό σχέδιο εγκρίνεται με το άρθρο 1 παραγρ. I του παρόντος.

Άρθρο 3.

Στους οικοδομήσιμους χώρους της παραπάνω περιοχής καθορίζεται

τη χρήση αμιγούς κατοικίας όπως προσδιορίζεται με το άρθρο 4 του υπ' αριθ. 81/1980 Π. Δ/τος (ΦΕΚ 27/Α).

Άρθρο 4.

Στο πρόσωπο των οικοπέδων οικοδομημένων ή μη επιβάλλεται προκήπιο πλάτους δυο και μισό (2,50), τριών (3), τεσσάρων (4) και επτά (7) μέτρων όπως φαίνονται στα ίδια διαγράμματα.

Άρθρο 5.

Τα ελάχιστα όρια εμβαδού και προσώπου καθώς και οι λοιποί όροι και περιορισμοί δόμησης καθορίζονται κατά τομείς ΙΙΒ, ΙΙΓ, ΙΙΔ και ΙΙΕ όπως φαίνονται στα ίδια διαγράμματα ως εξής:

Α. Τομέας ΙΙΒ (Πολοδομικές ενότητες «Αγυιά» και «Τερφιθέα».

1. Ελάχιστο πρόσωπο: είκοσι (20) μέτρα.

Ελάχιστο εμβαδόν: Πεντακόσια (500) τ.μ.

2. Κατά παρέκκλιση της προηγούμενης παραγράφου θεωρούνται άρτια και οικοδομήσιμα α) τα οικοπέδα τα οποία έχουν κατά τη δημοσίευση του παρόντος:

- Ελάχιστο πρόσωπο: έξι (6) μέτρα.

- Ελάχιστο εμβαδόν: εκατό (100) τ.μ.

β) Οικόπεδα που προκύπτουν από την οριστική πράξη εφαρμογής της πολοδομικής μελέτης ή προέρχονται από τις εισφορές σε γη σύμφωνα με το άρθρο 8 του Ν. 1337/1983 και έχουν:

- Ελάχιστο πρόσωπο: έξι (6) μέτρα.

- Ελάχιστο εμβαδόν: εκατό (100) τ.μ.

3. Μέγιστο ποσοστό κάλυψης των οικοπέδων εξήντα τοις εκατό (60%) της επιφανείας τους.

4. Μέγιστο επιτρεπόμενο ύψος των κτιρίων οκτώ και μισό (8,5) μέτρα, το οποίο προσαυξάνεται κατά 1,50 μέτρο σε περίπτωση κατασκευής στέγης.

Β. Τομέας ΙΙΓ (πολοδομική ενότητα «Ασύρματος»).

1. Ελάχιστο πρόσωπο: δεκαπέντε (15) μέτρα.

Ελάχιστο εμβαδόν: Τετρακόσια (400) τ.μ.

2. Κατά παρέκκλιση της προηγούμενης παραγράφου θεωρούνται άρτια και οικοδομήσιμα α) τα οικοπέδα τα οποία έχουν κατά τη δημοσίευση του παρόντος:

- Ελάχιστο πρόσωπο: έξι (6) μέτρα.

- Ελάχιστο εμβαδόν: εκατό (100) τ.μ.

β) Τα οικοπέδα που προκύπτουν από την οριστική πράξη εφαρμογής της πολοδομικής μελέτης ή προέρχονται από τις εισφορές σε γη σύμφωνα με το άρθρο 8 του Ν. 1337/1983 και έχουν:

- Ελάχιστο πρόσωπο: έξι (6) μέτρα.

- Ελάχιστο εμβαδόν: εκατό (100) τ.μ.

3. Μέγιστο ποσοστό κάλυψης των οικοπέδων εξήντα τοις εκατό (60%) της επιφανείας τους.

4. Μέγιστο επιτρεπόμενο ύψος των κτιρίων: οκτώ και μισό (8,5) μέτρα, το οποίο προσαυξάνεται κατά 1,50 μέτρο σε περίπτωση κατασκευής στέγης.

Γ.- Τομέας ΙΙΔ (πολοδομική ενότητα Τριτάκη - Βλατερό - πυκνοδομημένος οικισμός προ του 1923).

1. Ελάχιστο πρόσωπο: δώδεκα (12) μέτρα.

- Ελάχιστο εμβαδόν: διακόσια (200) τ.μ.

2. Κατά παρέκκλιση της προηγούμενης παραγράφου θεωρούνται άρτια και οικοδομήσιμα α) τα οικοπέδα τα οποία έχουν κατά τη δημοσίευση του παρόντος.

- Ελάχιστο πρόσωπο: έξι (6) μέτρα.

- Ελάχιστο εμβαδόν: εκατό (100) τ.μ.

3. Μέγιστο ποσοστό κάλυψης των οικοπέδων εβδομήντα τοις εκατό (70%) της επιφανείας τους.

4. Μέγιστο επιτρεπόμενο ύψος των κτιρίων: έξι και μισό (6,5) μ.

Για τα οικοπέδα που έχουν πρόσωπο επί της βορειοδυτικής πλευράς της οδού Φρουρίου και επί του τμήματος της οδού Δασυλλίου μεταξύ των κλιμάκιων Αγίου Νικολάου και Τριτάκη το μέγιστο ύψος των κτιρίων, ορίζεται σε τέσσερα και μισό (4,5) μ.

5. Επιβάλλεται η κατασκευή κεραμοσκεπούς στέγης της οποίας η κλίση δεν υπερβαίνει το 30%.

Δ.- Τομέας ΙΙΕ (πολοδομική ενότητα «Περιβόλα - πυκνοδομημένο

και αραιοδομημένο οικισμός προ του 1923).

1. Ελάχιστο πρόσωπο: είκοσι πέντε (25) μ.

Ελάχιστο εμβαδόν: Χίλια (1000) τ.μ.

2. Κατά παρέκκλιση της προηγούμενης παραγράφου θεωρούνται άρτια και οικοδομήσιμα α) τα οικοπέδα τα οποία έχουν κατά τη δημοσίευση του παρόντος:

- Ελάχιστο πρόσωπο: δέκα (10) μέτρα.

- Ελάχιστο εμβαδόν: τριακόσια (300) τ.μ.

β) οικοπέδα τα οποία προκύπτουν από την οριστική πράξη εφαρμογής της πολοδομικής μελέτης ή προέρχονται από τις εισφορές σε γη σύμφωνα με το άρθρο 8 του Ν. 1337/1983 και έχουν:

- Ελάχιστο πρόσωπο: δέκα (10) μέτρα.

- Ελάχιστο εμβαδόν: τριακόσια (300) τ.μ. και

γ) οικοπέδα που βρίσκονται εντός του πυκνοδομημένου τμήματος του οικισμού προ του 1923 ι) εφόσον είχαν στις 2.7.1968 ημέρα δημοσίευσης του από 15.6.1968 Β. Δ/τος (ΦΕΚ 111/Δ), ελάχιστο πρόσωπο 6 μέτρα και ελάχιστο εμβαδόν 100 τ.μ. και ιι) εφόσον στις 25.7.79, ημέρα δημοσίευσης του από 19.7.79 Π. Δ/τος (ΦΕΚ 401/Δ) είχαν:

- Ελάχιστο πρόσωπο: οκτώ (8) μέτρα.

- Ελάχιστο εμβαδόν: εκατόν πενήντα (150) τ.μ.

3. Μέγιστο ποσοστό κάλυψης των οικοπέδων: εξήντα τοις εκατό (60%) της επιφανείας τους.

4. Μέγιστο επιτρεπόμενο ύψος των κτιρίων: οκτώ και μισό (8,5) μέτρα, το οποίο προσαυξάνεται κατά 1,5 μέτρο σε περίπτωση κατασκευής στέγης.

Ε.- Επιπλέον των παραγράφων 1 και 2 των ενότητων Α,Β,Γ και Δ τα οικοπέδα θεωρούνται άρτια και οικοδομήσιμα εφόσον στο οικοδομήσιμο τμήμα τους εγγράφεται κάτοψη κτιρίου με ελάχιστη επιφάνεια (50) μ² και ελάχιστη πλευρά πέντε (5) μέτρα.

Ζ1.- Ο συντελεστής δόμησης των παραπάνω τομέων ορίζεται ως εξής:

- Τομείς ΙΙΒ, ΙΙΔ και ΙΙΕ συντελεστής δόμησης: οκτώ δέκατα (0,8).

Τομέας ΙΙΓ συντελεστής δόμησης: έξι δέκατα (0,6).

2. Κατ' εξαίρεση της προηγούμενης παραγράφου ορίζεται:

α) Συντελεστής δόμησης 1,20 για οικοπέδα εμβαδού μικρότερου των 150 τ.μ. εφόσον η συνολική επιφάνεια ορόφων δεν υπερβαίνει τα 90 μ² για τον τομέα ΙΙΓ και τα 120 μ² για τον τομέα ΙΙΒ και το αραιοδομημένο τμήμα του τομέα ΙΙΕ. Η εξαίρεση αυτή έχει εφαρμογή μόνο σε οικοπέδα που έχουν προκύψει από κατάτμηση μέχρι της 10.3.1982 αφού αφαιρεθεί το εμβαδόν της εισφοράς σε γη σύμφωνα με το Ν. 1337/1983 και

β) Συντελεστή δόμησης 1,00 για οικοπέδα που βρίσκονται στα πυκνοδομημένα τμήματα των οικισμών προ του έτους 1923 και έχουν εμβαδόν μικρότερο των 200 τ.μ. εφόσον η συνολική επιφάνεια ορόφων δεν υπερβαίνει το 160 μ².

ΣΤ.- Επιπλέον των παραπάνω ισχύουν και τα εξής:

- Σε περίπτωση χορήγησης άδειας οικογενειακής στέγης, δεν επιτρέπεται προσαύξηση του μεγίστου επιτρεπόμενου ύψους των περιοχών και των τεσσάρων τομέων.

- Στους τομείς ΙΙΒ «Αγυιά - Τερφιθέα», ΙΙΓ «Ασύρματος» και ΙΙΕ «Περιβόλα» όλες οι κατασκευές του δώματος (απολήξεις κλιμακοστασίων, ηλιακοί θερμοσίφωνες, κ.λπ.) πρέπει να εναρμονίζονται με τον όγκο και το σχήμα του κτιρίου.

Άρθρο 6.

Η ισχύς του παρόντος διατάγματος αρχίζει από τη δημοσίευσή του στην Εφημερίδα της Κυβερνήσεως.

Στον Υπουργό Περιβάλλοντος, Χωροταξίας και Δημοσίων Έργων, αναθέτουμε της δημοσίευση και εκτέλεση του παρόντος διατάγματος.

Αθήνα, 25 Απριλίου 1989


Ο ΠΡΟΕΔΡΟΣ ΤΗΣ ΔΗΜΟΚΡΑΤΙΑΣ
ΧΡΗΣΤΟΣ ΑΝΤ. ΣΑΡΤΖΕΤΑΚΗΣ

Ο ΥΠΟΥΡΓΟΣ
ΠΕΡΙΒΑΛΛΟΝΤΟΣ, ΧΩΡΟΤΑΞΙΑΣ ΚΑΙ ΔΗΜ. ΕΡΓΩΝ
ΜΑΝΟΛΗΣ ΠΑΠΑΣΤΕΦΑΝΑΚΗΣ

ΝΟΜΑΡΧΙΑ ΑΧΑΪΑΣ
ΓΡΑΦΕΙΟ ΠΟΛΙΟΔΟΜΙΑΣ

ΠΟΛΙΟΔΟΜΙΚΗ ΜΕΛΕΤΗ-ΕΠΕΚΤΑΣΗ ΠΑΤΡΑ ΤΡΙΤΑΚΗ

ΣΑ 0939
1/19.06



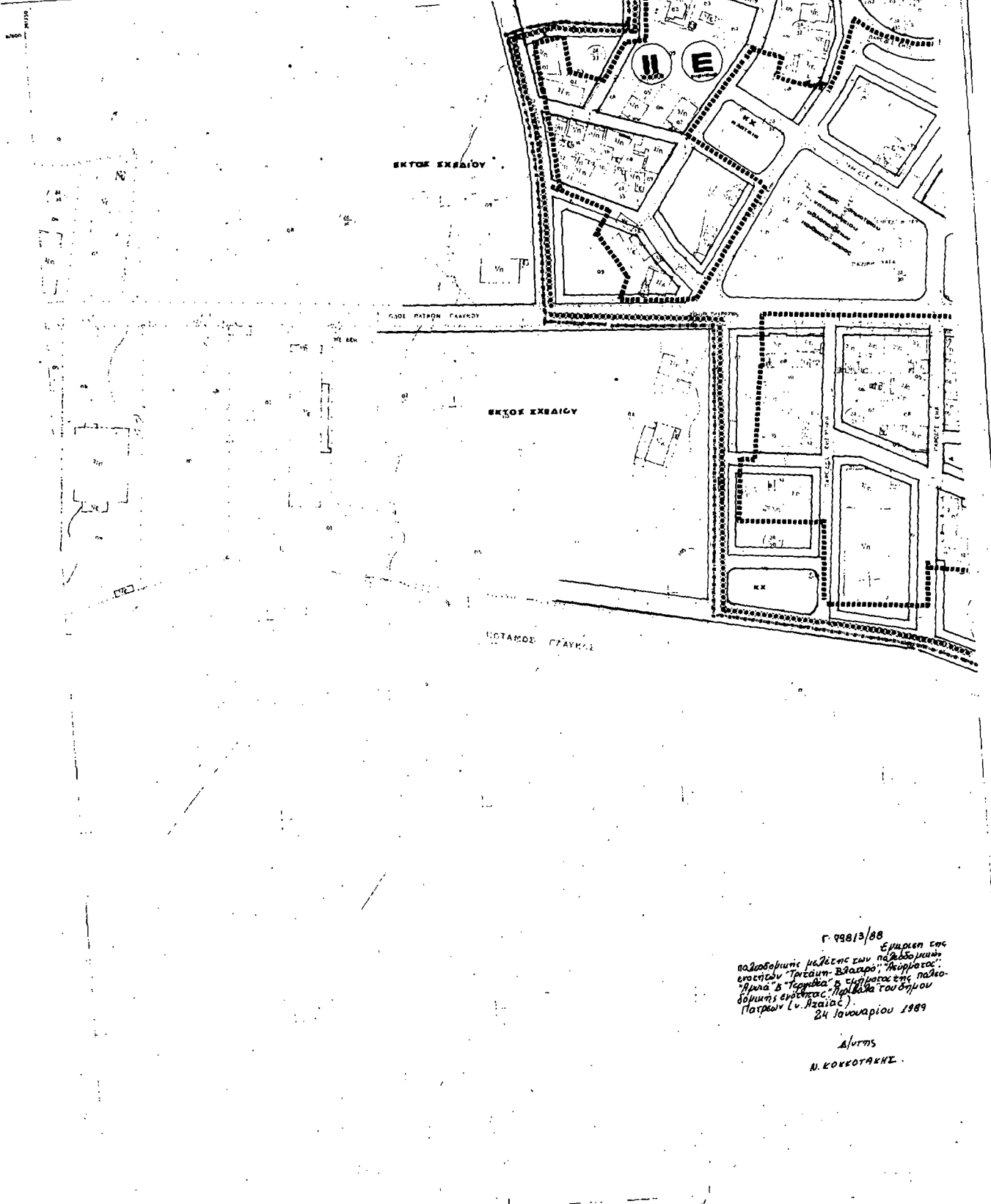
Γ. 99813/88
Εμπιστοσύνη της
παλιόδομικης μελέτης των παλιόδομικών
ενοικησιών "Τριτάκη-Βλαχάκη", "Λεωφόρος",
"Άρλια" & "Περιβόλα" & επέκτασή της παλιόδομικών
ενοικησιών "Περιβόλα" του δήμου Πατρών
(π. Αχαιάς).
24 Ιανουαρίου 1989
Δ/της
Ν. ΚΟΚΚΟΓΑΛΗΣ

ΡΥΘΜΟΤΟΜΙΚΟ ΣΧΕΔΙΟ - - - - - ΟΔΟΙ ΣΤΑΘ. ΜΕ ΑΣΥΜΜΕΤΡΙΚΗ - - - - - ΟΔΟΙ ΚΑΤΑΣΤΡΟΦΗΣ ΕΥΣΥΜΜΕΤΡΙΚΗΣ - - - - - ΟΔΟΙ ΣΥΜΜΕΤΡΙΚΗΣ ΜΕΤΑΣΤΑΣΗΣ	- - - - - ΟΔΟΙ ΣΤΑΘ. ΜΕ ΣΥΜΜΕΤΡΙΚΗ - - - - - ΟΜΟΙΟΜΟΡΦΗ ΤΡΟΧΗ - - - - - ΕΠΙΒΑΘΡΙΑΚΑ ΣΤΑΘΙΑ	□ ΠΛΗΡΗΣ ΚΑΤΑΣΤΑΣΗ □ ΜΕΡΟΣ ΚΑΤΑΣΤΑΣΗΣ □ ΟΜΟΙΟΤΥΠΟ ΣΤΑΘΙΑ	ΠΑΤΡΑ	ΣΤΕΚΤΑΣΗ ΤΡΙΤΑΚΗ	ΧΑΡΤΗΣ Π21	ΚΑΙΜΑΚΑ 1: 1000	ΕΠΙΣΤΡΟΦΗ Β-88	ΠΑΝ Γ
				Τ. ΜΗΝΙΑ - - - - - ΟΔΟΙ ΣΤΑΘ. ΜΕ ΑΣΥΜΜΕΤΡΙΚΗ - - - - - ΟΔΟΙ ΚΑΤΑΣΤΡΟΦΗΣ ΕΥΣΥΜΜΕΤΡΙΚΗΣ - - - - - ΟΔΟΙ ΣΥΜΜΕΤΡΙΚΗΣ ΜΕΤΑΣΤΑΣΗΣ	- - - - - ΟΔΟΙ ΣΤΑΘ. ΜΕ ΣΥΜΜΕΤΡΙΚΗ - - - - - ΟΜΟΙΟΜΟΡΦΗ ΤΡΟΧΗ - - - - - ΕΠΙΒΑΘΡΙΑΚΑ ΣΤΑΘΙΑ	□ ΠΛΗΡΗΣ ΚΑΤΑΣΤΑΣΗ □ ΜΕΡΟΣ ΚΑΤΑΣΤΑΣΗΣ □ ΟΜΟΙΟΤΥΠΟ ΣΤΑΘΙΑ	ΣΤΕΚΤΑΣΗ ΤΡΙΤΑΚΗ	ΧΑΡΤΗΣ Π21

ΥΠΟΥΡΓΕΙΟ ΠΟΛΙΤΙΣΜΟΥ

ΠΟΛΕΥΔΟΜΙΚΗ ΜΕΛΕΤΗ - ΕΠΕΚΤΑΣΗ ΠΑΤΡΑ

ΠΕΡΙΦΟΡΑ 04 18



Γ 99813/88
 Έγκριση της
 πολεοδομικής μελέτης των παρεμβολών
 στο σχέδιο "Παλαιά - Βλαχιά", "Παλαιά"
 "Παλαιά" & "Παλαιά" & επέκτασης της παλαιο-
 δομικής ενότητας "Παλαιά" του δήμου
 Πατρών (ν. Αρκαδίας).
 24 Ιανουαρίου 1989

Διευτ.
 Η. ΚΟΥΚΟΥΤΑΚΗΣ.

ΡΥΘΜΙΣΤΙΚΟ ΣΧΕΔΙΟ

ΠΑΤΡΑ

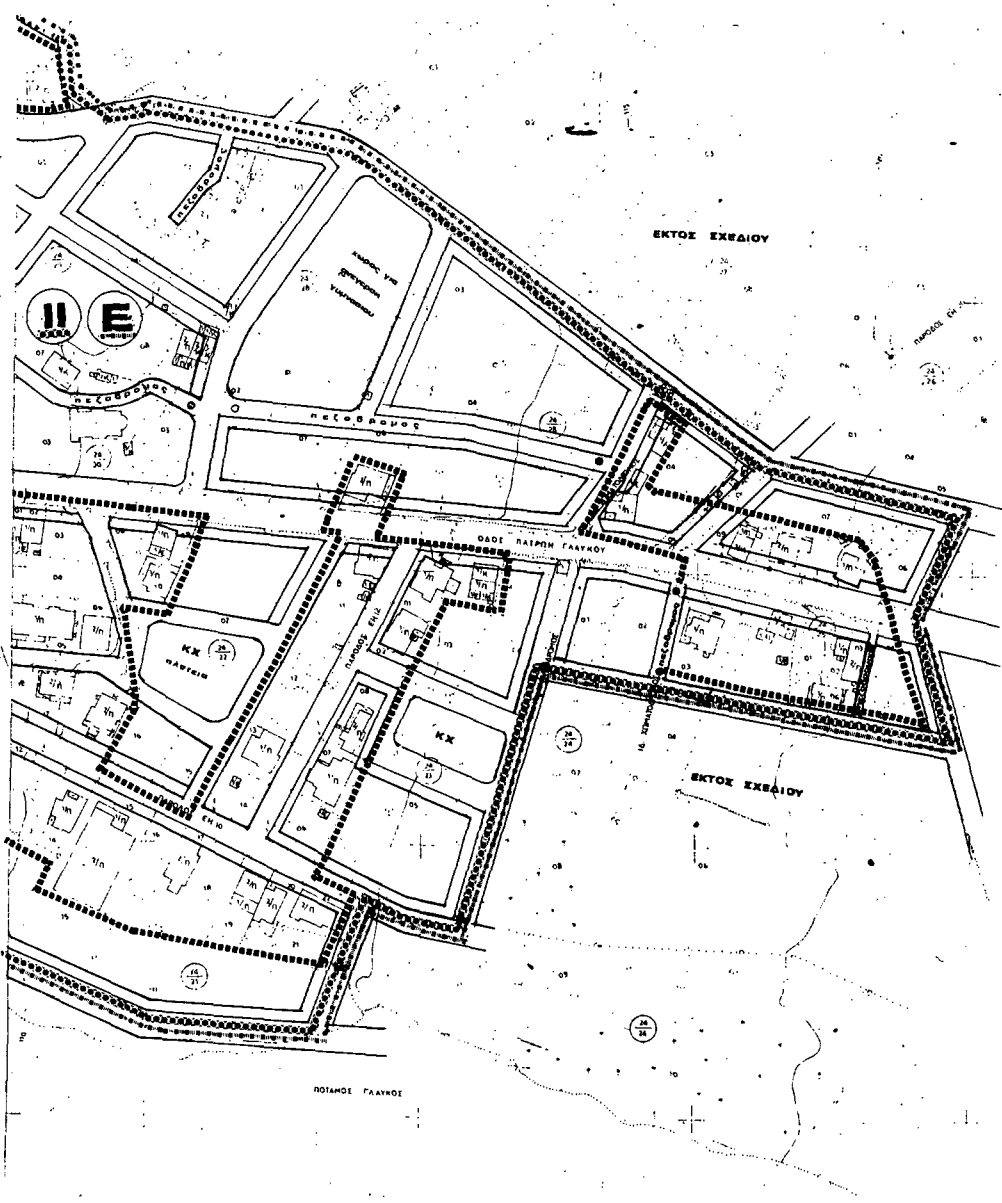
ΠΛΑΝΟ	ΚΑΤΑΣΤΑΣΗ	ΚΑΛΩΝΙΑ	ΜΑΚΕΤ	ΠΛΑΝΟ	ΚΑΤΑΣΤΑΣΗ
ΠΕΡΙΦΟΡΑ	Α.2.1	1:1000	Β	8-87	Γ

465/80

ΠΟΛΙΤΙΚΗ ΜΕΛΕΤΗ-ΕΠΕΚΤΑΣΗ ΠΑΤΡΑ

ΠΕΡΙΒΟΛΑ

05 37



Γ 99013/88
 Έγκριση της
 πολεοδομικής μελέτης των πολυδομικών
 ενοσίων "Γράτσι-Βλαστό, Αιγίνας,
 Άρνη & "Αρμύρα" κ. τμήματος της παλαιά
 δημότης ενοστής "Περίβολα του δήμου
 Πατρών (ν. Αχαιοί).
 24 Ιανουαρίου 1989

Δ/γος
 Ν. ΚΟΚΚΟΤΑΚΗΣ

ΡΥΘΜΟΤΟΜΙΚΟ ΣΧΕΔΙΟ

ΠΑΤΡΑ

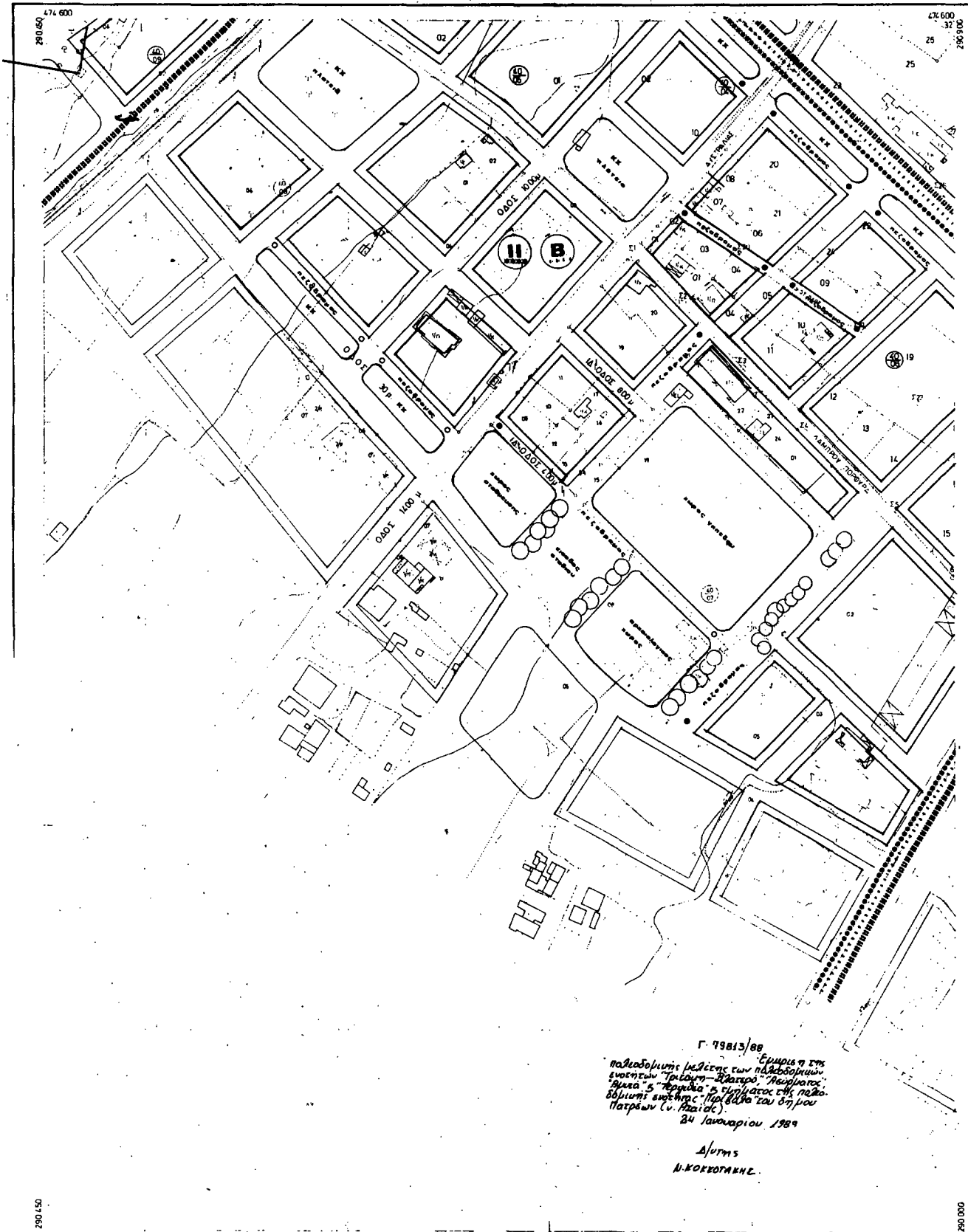
ΕΠΕΚΤΑΣΗ	ΣΧΗΜΑ	ΚΑΙΜΑΚΑ	ΠΛΑΝΟ	ΜΕΡΟΣ	ΦΥΛΗ	ΜΕΡΟΣ
ΠΕΡΙΒΟΛΑ	Π.21	1 1000	Β	8-87	Γ	5-88

ΝΟΜΑΡΧΙΑ ΑΧΑΪΑΣ
ΠΑΤΡΑ ΠΟΛΕΟΔΟΜΙΑΣ

ΠΟΛΕΟΔΟΜΙΚΗ ΜΕΛΕΤΗ-ΕΠΕΚΤΑΣΗ ΠΑΤΡΑ

ΑΓΥΙΑ

Δ Α 10 19
1. 01. 89

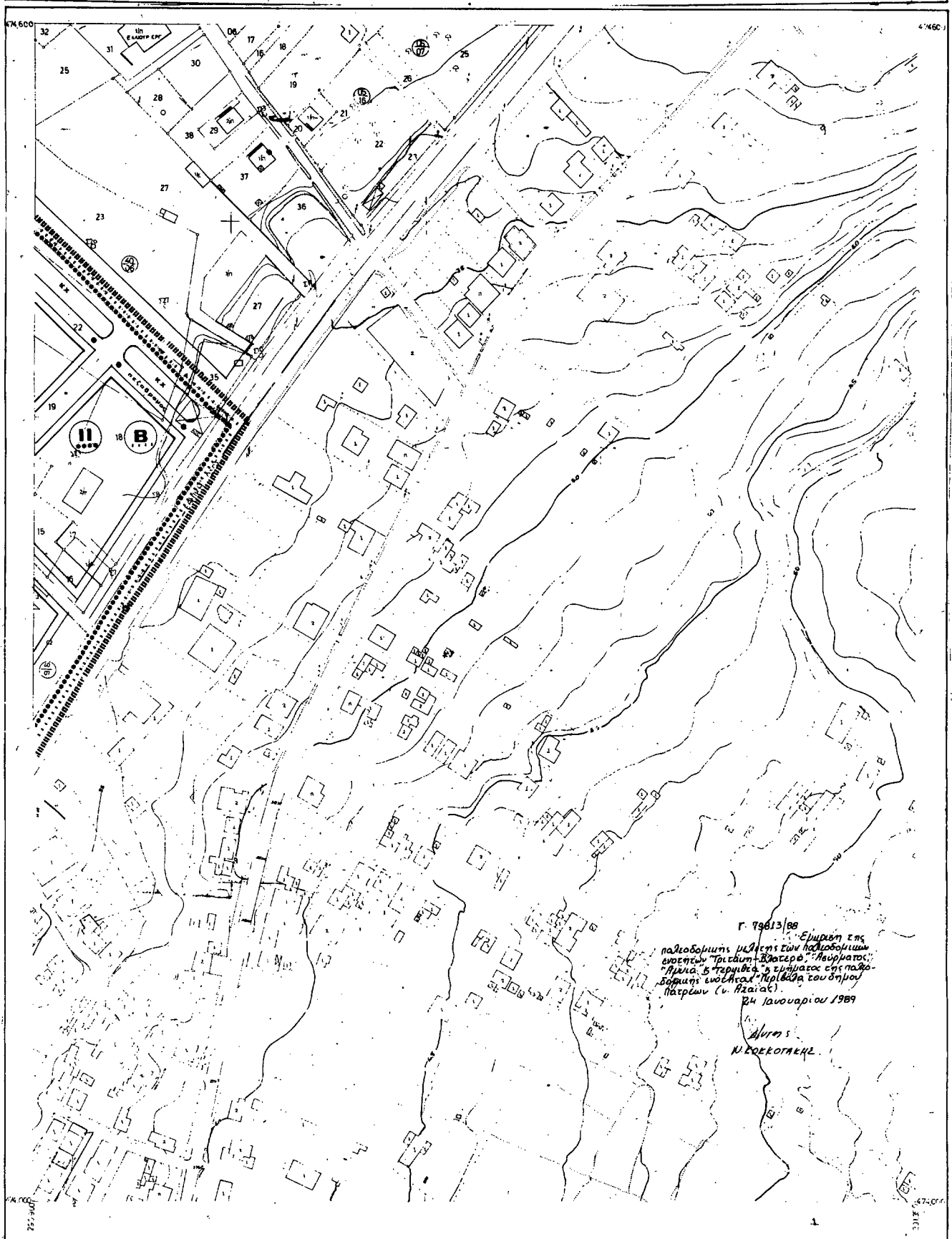


Γ 79813/88
 Έμμεση η στο
 πολεοδομική μελέτη των πολεοδομικών
 ενοπέων "Παλαιά - Κλάρο" "Λευρωτός"
 "Αγία Σ" "Παλαιά" & "Παλαιά" της πολεο-
 δομικής ενοπέας "Παλαιά" του δήμου
 Πατρών (ν. Πατρίδα).
 24 Ιανουαρίου 1989
 Δ/της
 Η. ΚΟΚΚΟΤΑΚΗ.

290 450
474 000

290 000
474 000

ΝΟΜΑΡΧΙΑ ΑΧΑΪΑΣ
ΤΜΗΜΑ ΠΟΛΕΟΔΟΜΙΑΣ ΠΟΛΕΟΔΟΜΙΚΗ ΜΕΛΕΤΗ-ΕΠΕΚΤΑΣΗ ΠΑΤΡΑ ΑΓΥΙΑ 1 02 10



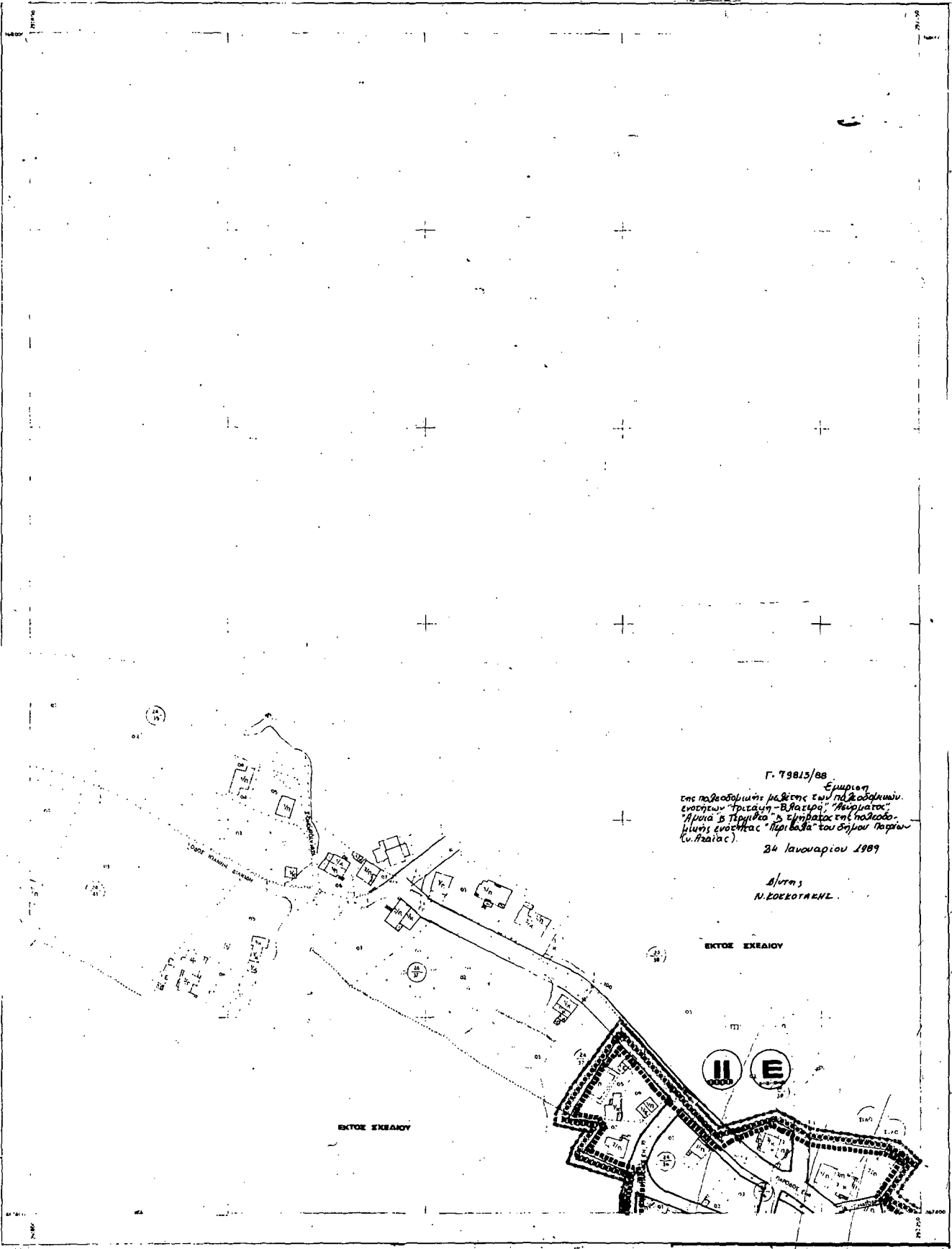
ΡΥΘΜΟΤΟΜΙΚΟ ΣΧΕΔΙΟ <small>1:1000</small>	<small>1:1000</small>	<small>1:1000</small>	<small>1:1000</small>	<small>1:1000</small>	ΠΑΤΡΑ	Π.21	<small>1:1000</small>	<small>8-88</small>	Γ
	<small>1:1000</small>	<small>1:1000</small>	<small>1:1000</small>	<small>1:1000</small>	<small>1:1000</small>	<small>1:1000</small>	<small>1:1000</small>	<small>1:1000</small>	<small>1:1000</small>

ΕΠΙΧΕΙΡΗΣΙΑΚΗ ΠΟΛΕΟΔΟΜΙΑ

ΠΟΛΕΟΔΟΜΙΚΗ ΜΕΛΕΤΗ-ΕΠΕΚΤΑΣΗ ΠΑΤΡΑ

ΠΕΡΙΒΟΛΑ

24.12



Γ. 79815/88
 Εμπειρία
 επί πολεοδομικής μελέτης των πολεοδομικών
 ενόσεων "Τριτάλη-Β. Πατρα", "Ανδριανός",
 "Αρσία & Τριτάλη" & "Πατρας επί πολεοδο-
 μικής ενότητας "Περίβολα" του δήμου Πατρών
 (υ. Πατρίς).
 24 Ιανουαρίου 1989

Δ/της
 Ν. ΚΟΚΚΟΤΑΧΗ

ΕΚΤΟΣ ΣΧΕΔΙΟΥ

ΕΚΤΟΣ ΣΧΕΔΙΟΥ

ΡΥΘΜΙΣΤΙΚΟ ΣΧΕΔΙΟ

ΠΑΤΡΑ

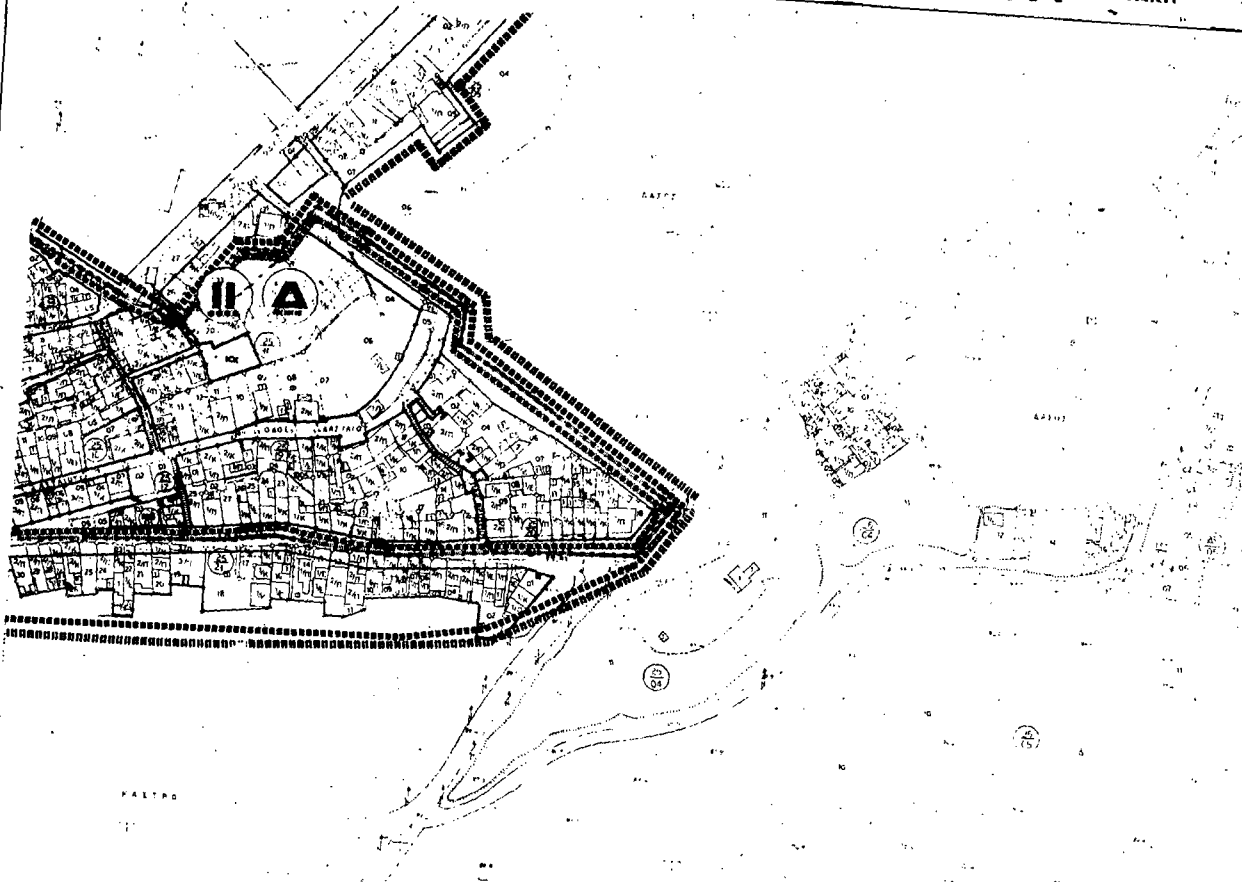
ΕΠΕΚΤΑΣΗ	ΚΑΤΑΣΤΡΟΦΗ	ΚΑΤΑΣΤΡΟΦΗ	ΚΑΤΑΣΤΡΟΦΗ	ΚΑΤΑΣΤΡΟΦΗ	ΚΑΤΑΣΤΡΟΦΗ
ΠΕΡΙΒΟΛΑ	Π.21	1000	Β	8-87	Γ
					8-88

ΝΟΜΑΡΧΙΑ ΔΑΡΔΑΝΗΣ
ΤΜΗΜΑ ΠΟΛΕΟΔΟΜΙΑΣ

ΠΟΛΕΟΔΟΜΙΚΗ ΜΕΛΕΤΗ-ΕΠΕΚΤΑΣΗ ΠΑΤΡΑ

ΤΡΙΤΑΚΗ

ΔΑ 0939
1/10 05



Γ. 79813/88
 Έγκριση της
 πολεοδομικής μελέτης των πολεοδομικών
 ενότητες "Γαλαξί-Βλαστό", "Λευκατο",
 "Αμυγιά" & "Προχιά" & επέκτασης της πολεο-
 δομικής ενότητας "Παράλια του δήμου
 Πατρέων-Λ. Παχιάς".
 24 Ιανουαρίου 1989

Διευτ.
 Ν. ΚΟΚΚΟΤΑΚΗΣ

ΓΥΜΝΟΤΟΜΙΚΟ ΣΧΕΔΙΟ

ΠΑΤΡΑ

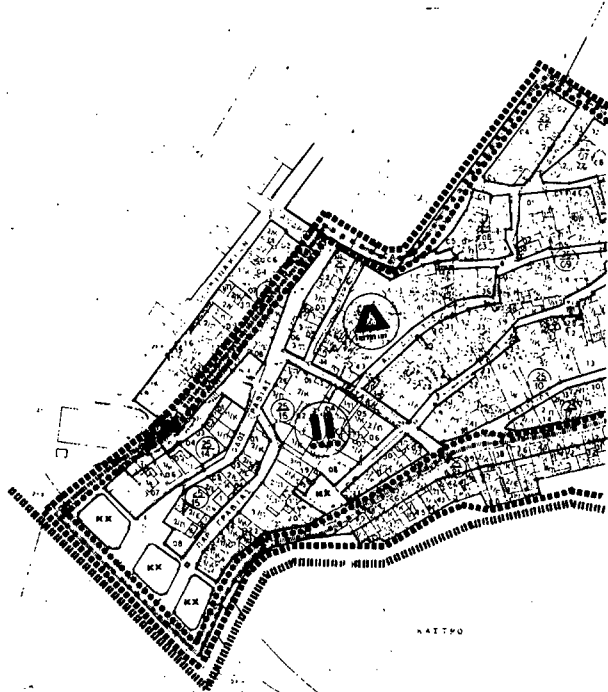
ΕΠΙΣΤΑΣΗ ΥΡΙΤΑΚΗ	ΣΑΡΤΗΣ Π21	ΚΑΜΑΚΑ	ΣΧΕΔΙΟΝ 8-88
	1:1000		

ΥΠΟΥΡΓΕΙΟ ΠΕΡΙΧΕΙΡΗΣΗΣ ΑΣΦΑΛΟΥΣ ΚΑΙ ΚΑΙΝΟΤΟΜΙΚΗΣ ΠΟΛΕΟΔΟΜΙΑΣ
ΤΜΗΜΑ ΠΟΛΕΟΔΟΜΙΑΣ

ΠΟΛΕΟΔΟΜΙΚΗ ΜΕΛΕΤΗ - ΕΠΕΚΤΑΣΗ ΠΑΤΡΑ

ΤΡΙΤΑΚΗ

ΔΔ 09.39
1/18.05



Γ. 79813/80
 Έγκριση της
 πολεοδομικής μελέτης των παρεμβάσεων
 εσοχών "Τριτάκη - Βλατιέρη", "Πούρναρος",
 "Άγρια" & "Γεργιβία" & πλησίον της παλαιο-
 μικής εσοχής "Περίβαλα του δήμου
 Πατρέων (ν. Αχαιοί)".
 24 Ιανουαρίου 1989

Δ/ΥΠΗΣ
 Ν. ΚΟΚΚΟΤΑΚΗΣ

471000
471000

471000
471000

ΦΥΣΙΟΤΟΜΙΚΟ ΣΧΕΔΙΟ

—	οριζόντιο έδαφος	—	οριζόντιο έδαφος	□	οριζόντιο έδαφος
—	οριζόντιο έδαφος	—	οριζόντιο έδαφος	□	οριζόντιο έδαφος
—	οριζόντιο έδαφος	—	οριζόντιο έδαφος	□	οριζόντιο έδαφος

ΠΑΤΡΑ

ΕΠΕΚΤΑΣΗ
ΤΡΙΤΑΚΗ

ΣΑΡΤΗΣ
Π.21

ΚΑΙΜΑΚΑ

ΕΠΕΚΤΑΣΗ

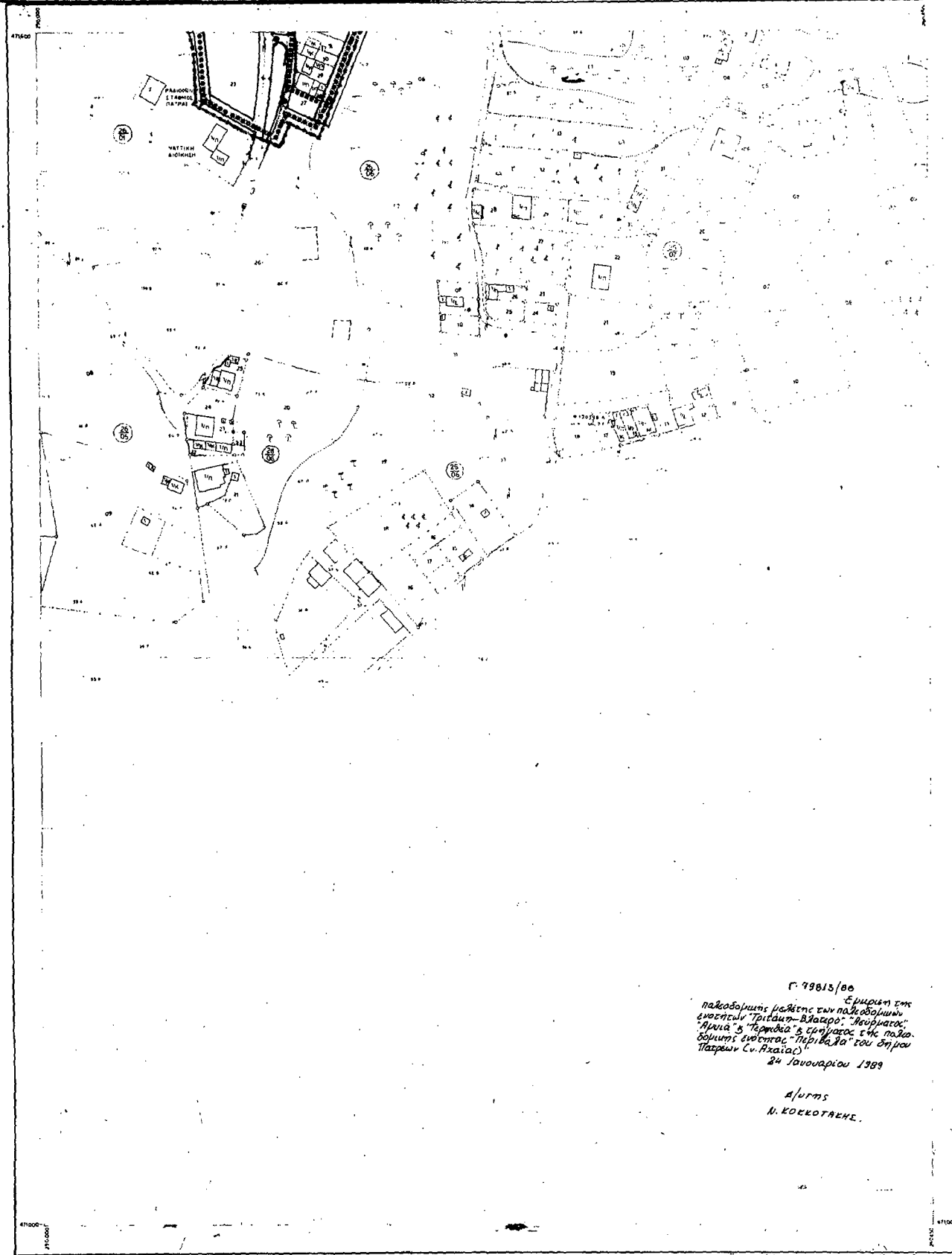
1: 1000

5-88

ΝΟΜΑΡΧΙΑ ΑΧΑΪΑΣ
ΤΜΗΜΑ ΠΟΛΕΟΔΟΜΙΑΣ

ΠΟΛΕΟΔΟΜΙΚΗ ΜΕΛΕΤΗ-ΕΠΕΚΤΑΣΗ ΠΑΤΡΑ

ΑΣΥΡΜΑΤΟΣ 1:000



Γ 79813/86
 ΕΡΜΟΝΙΑ ΤΗΣ
 ΠΑΛΑΙΟΔΟΜΙΚΗΣ ΜΕΛΕΤΗΣ ΤΩΝ ΠΑΛΑΙΟΔΟΜΩΝ
 ΕΠΙΣΤΗΜΩΝ ΤΡΙΤΑΝΗ-ΒΛΑΤΕΡΟ, ΛΕΥΡΜΑΤΟΣ,
 ΔΙΜΙΤΣΙ & ΠΕΡΔΙΒΑ & ΕΠΙΧΩΡΟΣ ΣΤΗΣ ΠΑΛΑΙΟ-
 ΔΟΜΙΚΗΣ ΕΠΙΣΤΗΜΗΣ "ΠΕΡΙΒΑΛΟΝ" ΤΟΥ ΣΗΜΕΡΟΥ
 ΠΑΤΡΩΝ Σ. Α. ΑΧΑΪΑΣ
 24 Ιανουαρίου 1989

Δ/ΥΠΟΣ
 Η. ΚΟΚΚΟΤΡΑΝΗΣ.

ΡΥΘΜΟΤΟΜΙΚΟ ΣΧΕΔΙΟ

ΠΑΤΡΑ

ΑΣΥΡΜΑΤΟΣ Π.21 1:1000

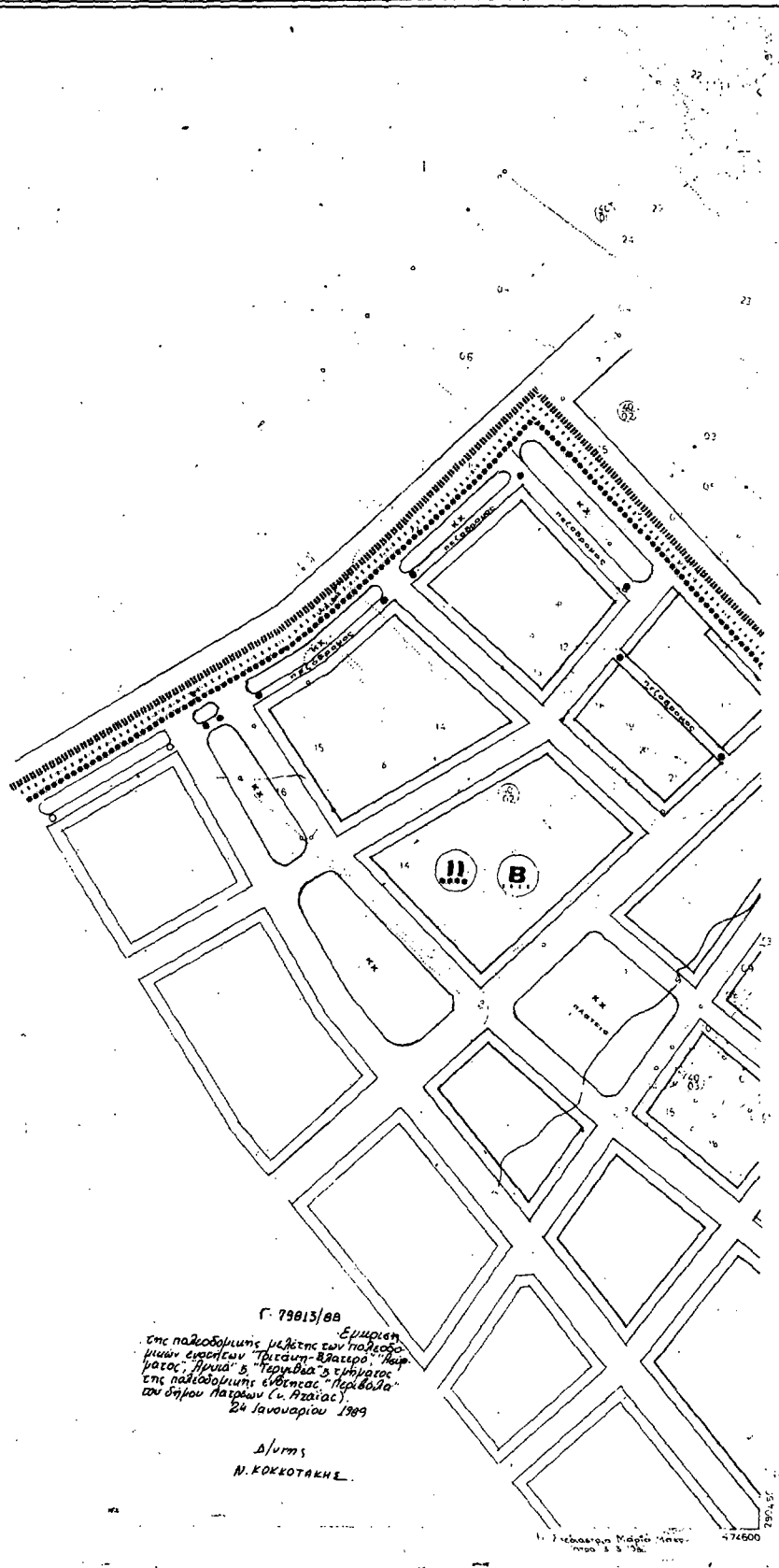
ΒΑΣΗ	ΚΩΔΙΚΟΣ	ΚΑΤΗΓΟΡΙΑ	ΚΑΤΗΓΟΡΙΑ
8-67	Γ	5-5	

ΝΟΜΑΡΧΙΑ ΑΧΑΪΑΣ
ΤΜΗΜΑ ΠΟΛΕΟΔΟΜΙΑΣ

ΠΟΛΕΟΔΟΜΙΚΗ ΜΕΛΕΤΗ-ΕΠΕΚΤΑΣΗ ΠΑΤΡΑ

ΑΓΥΙΑ

ΣΑ 1039
1:00,11



Γ. 79815/88
 Εμπειρία
 στις πολεοδομικές μελέτες των πολεοδομικών ενορχηστρώσεων "Παλαιό-Βλαστό", "Καμινάτο", "Αγία Β" "Τριγωνία" & "Τμήμα" στις πολεοδομικές ενότητες "Παλιόδο" του δήμου Πατρών (υ. Αχαΐας).
 24 Ιανουαρίου 1989
 Δ/ση
 Ν. ΚΟΚΚΟΤΑΚΗΣ

ΑΝΑΚΟΙΝΩΣΕΙΣ

Αριθ. Δ12/Οικ./31552

(2)

Παρακατάθεση συμπληρωματικής αποζημίωσης ακινήτων που έχουν ρυμοτομηθεί με το εγκεκριμένο ρυμοτομικό σχέδιο του Δήμου Μάνδρας Αττικής για τη διεύρυνση της οδού Στρατηγού Ρόκκα από την οδό Αναστασίου Σακελλαρίου έως την οδό Β. Λάσκου σύμφωνα με τις ενδείξεις της πράξης αναλογισμού 987/88.

Ο ΥΠΟΥΡΓΟΣ

ΠΕΡΙΒΑΛΛΟΝΤΟΣ, ΧΩΡΟΤΑΞΙΑΣ ΚΑΙ ΔΗΜ. ΕΡΓΩΝ

Έχοντας υπόψη:

1) Τις διατάξεις του Ν.Δ. 17.7.1923 «περί σχεδίων πόλεων, κωμών κ.λπ.» (ΦΕΚ 228 Α/23).

2) Τις διατάξεις του Ν. Δ/τος 797/71 «περί αναγκαστικών απαλλοτριώσεων» (ΦΕΚ 1 Α/71).

3) Την εξουσιοδοτική απόφαση του Υπουργού ΠΕΧΩΔΕ Δ17α/01/37/Φ.Θ./2.2.1/5.4.89 ΦΕΚ Β'240/5.4.89.

4) Τον πίνακα παρακατάθεσης της αποζημίωσης με ημερομηνία 20.2.89 που καθορίστηκε με την απόφαση 610/88 για ακίνητα που ρυμοτομήθηκαν με το εγκεκριμένο ρυμοτομικό σχέδιο του Δήμου Μάνδρας Αττικής για τη διεύρυνση της οδού Στρατηγού Ρόκκα από την οδό

Αναστασίου Σακελλαρίου έως την οδό Β. Λάσκου σύμφωνα με τις ενδείξεις της πράξης αναλογισμού 987/88.

5) Τις διατάξεις του Π.Δ. 69/88 ΦΕΚ 28/16.2.88 τ.Α' «Οργανισμού Γ.Γ.Δ.Ε.», ειδοποιούμε:

Τα πρόσωπα που έχουν ή αξιώνουν εμπράγματα δικαιώματα στα παραπάνω ακίνητα που έχουν ρυμοτομηθεί, όπως σημειώνονται στα στοιχεία προδικασίας του άρθρου 5 του Ν. 653/77 ότι η αποζημίωση για τα ακίνητα αυτά έχει κατατεθεί στο Ταμείο Παρακαταθηκών και Δανείων, ύστερα από το συμφητισμό δικαιωμάτων και υποχρεώσεων που προβλέπει το άρθρο 6 του Ν. 5269/31 με την έκδοση του γραμματίου παρακαταθήκης Νο 212/19.4.89 για συνολικό ποσό «5.409.825».

Η παρακατάθεση της αποζημίωσης, έγινε υπέρ των προσώπων που αναγράφονται παρακάτω και θα καταβληθεί μόνο στα πρόσωπα που θα αναγνωριστούν δικαιούχοι.

1) Φανής Αικατερίνης, Φανής Χρήστου κ.λπ. (ιδ. 2) 5.409.825 δρχ.

Αθήνα, 26 Απριλίου 1989

Με εντολή Υπουργού

Ο Διευθυντής

ΚΩΝ. ΔΕΣΥΠΡΗΣ

ΕΘΝΙΚΟ ΤΥΠΟΓΡΑΦΕΙΟ

Εκδίδει την ΕΦΗΜΕΡΙΔΑ ΤΗΣ ΚΥΒΕΡΝΗΣΕΩΣ από το 1833

Διεύθυνση : Καποδιστρίου 34
 Ταχ. Κώδικας: 104 32
 TELEX : 22.3211 YPET GR

Οι Υπηρεσίες του ΕΘΝΙΚΟΥ ΤΥΠΟΓΡΑΦΕΙΟΥ
 λειτουργούν καθημερινά από 8.00' έως 13.30'

ΧΡΗΣΙΜΕΣ ΠΛΗΡΟΦΟΡΙΕΣ

• Πώληση ΦΕΚ όλων των Τευχών Καποδιστρίου 25 τηλ.: 52.39.762
 • ΒΙΒΛΙΟΘΗΚΗ: Σολωμού 51 τηλ.: 52.48.188
 • Για φωτοαντίγραφα παλαιών τευχών στην οδό Σολωμού 51 τηλ.: 52.48.141
 • Τμήμα πληροφόρησης: Για τα δημοσιεύματα των ΦΕΚ τηλ.: 52.25.713 - 52.49.547

• Οδηγίες για δημοσιεύματα Ανωνύμων Εταιρειών και ΕΠΕ τηλ.: 52.48.785
 Πληροφορίες για δημοσιεύματα Ανωνύμων Εταιρειών και ΕΠΕ τηλ.: 52.25.761

• Αποστολή ΦΕΚ στην επαρχία με καταβολή της αξίας του δια μέσου Δημοσίου Ταμείου Για πληροφορίες: τηλ.: 52.48.320

Τιμές κατά τεύχος της ΕΦΗΜΕΡΙΔΑΣ ΤΗΣ ΚΥΒΕΡΝΗΣΕΩΣ:

Κάθε τεύχος μέχρι 8 σελίδες δρχ. 20. Από 9 σελίδες μέχρι 16 δρχ. 30, από 17 έως 24 δρχ. 40

Από 25 σελίδες και πάνω η τιμή πώλησης κάθε φύλλου (8σέλιδου ή μέρους αυτού) αυξάνεται κατά 20 δρχ.

Μπορείτε να γίνετε συνδρομητής για όποιο τεύχος θέλετε. Θα σας αποστέλλεται με το Ταχυδρομείο.

ΕΤΗΣΙΕΣ ΣΥΝΔΡΟΜΕΣ

Κωδικός αριθ. κατάθεσης στο Δημόσιο Ταμείο 2531

Η ετήσια συνδρομή είναι:

α) Για το Τεύχος Α'	Δρχ.	7.000
β) » » Β'	»	10.000
γ) » » Γ'	»	4.000
δ) » » Δ'	»	10.000
ε) » » Ανάπτυξιακών Πράξεων	»	8.000
στ) » » Ν.Π.Δ.Δ.	»	4.000
ζ) » » ΠΑΡΑΡΤΗΜΑ	»	2.000
η) » » Δελτ. Εμπ. & Βιομ. Ιδ.	»	5.000
θ) » » Αν. Ειδικού Δικαστηρίου	»	1.000
ι) » » Α.Ε. & Ε.Π.Ε.	»	20.000
ια) Για όλα τα Τεύχη	»	45.000

Κωδικός αριθ. κατάθεσης στο Δημόσιο Ταμείο 3512

Ποσοστό 5% υπέρ του Ταμείου Αλληλοβοήθειας του Προσωπικού (ΤΑΠΕΤ)

Δρχ.	350
»	500
»	200
»	500
»	400
»	200
»	100
»	250
»	50
»	1.000
»	2.250

Πληροφορίες: τηλ. 52.48.320