

ΕΦΗΜΕΡΙΣ ΤΗΣ ΚΥΒΕΡΝΗΣΕΩΣ

ΤΗΣ ΕΛΛΗΝΙΚΗΣ ΔΗΜΟΚΡΑΤΙΑΣ

ΑΘΗΝΑ
13 ΙΟΥΝΙΟΥ 1989

ΤΕΥΧΟΣ ΤΕΤΑΡΤΟ

ΑΡΙΘΜΟΣ ΦΥΛΛΟΥ
383

ΠΕΡΙΕΧΟΜΕΝΑ

ΑΠΑΛΛΟΤΡΙΩΣΕΙΣ ΑΠΟΦΑΣΕΙΣ

- Κήρυξη αναγκαστικής απαλλοτρίωσης για την κατασκευή συνδετήριας οδού Ευλούπολης - Νέας Ε.Ο. Θεσ/νίκης - Σερρών και κόμβου στη διασταύρωση της Νέας Ε.Ο. Θεσ/νίκης - Σερρών με τη συνδετήρια οδό προς Ευλούπολη. 1
- Κήρυξη ως αναδασωτέας της καταληφθείσας κοινοτικής δασικής έκτασης 0,860 στρεμμ. στη θέση «Βελή» Βελίκας περιοχής Κοινότητας Μελιβοίας του Δασαρχείου Αγιάς. 2
- Κήρυξη αναδασωτέας έκτασης 7,8 στρεμμάτων στη θέση Κουρτάκι Κοινότητας Κροκεών Νομού Λακωνίας. 3
- Κήρυξη αναδασωτέας έκτασης 560 στρεμμάτων στη θέση Δογατζή Κοινότητας Κροκεών Νομού Λακωνίας. 4
- Κήρυξη αναδασωτέας έκτασης 5,4 στρεμμάτων στη θέση Χέρσοβα Κοινότητας Κροκεών Νομού Λακωνίας. 5
- Κήρυξη αναδασωτέας έκτασης 1,58 στρεμμάτων στη θέση Βαφειό Κοινότητας Σκούρας Νομού Λακωνίας. 6

ΠΟΛΕΟΔΟΜΙΑ

ΑΠΟΦΑΣΕΙΣ

- Τροποποίηση του ρυμοτομικού σχεδίου Πάτρας στο Ο.Τ. 889 της Α' φάσης Επέκτασης Μεσ/νής πλευράς. 7
- Καθορισμός οικοδομήσιμων περιοχών και μη οικοδομήσιμων περιοχών στην Κοινότητα «Σχίνου» του Ν. Ηλείας. 8
- Αναγνώριση διόδου στο σχέδιο Πόλεως Πύργου Ν. Ηλείας ως προϋπάρχουσας του έτους 1923 και το χαρακτηρισμό της ως διατηρητέας. 9
- Τροποποίηση του ρυμοτομικού σχεδίου Γεωργιανής Ν. Καβάλας στο Ο.Τ. 120. 10
- Τροποποίηση όρων δόμησης και ρυμοτομικού σχεδίου επέκτασης (Τομέας Γ') Δήμου Σκιάθου Νομού Μαγνησίας. 11
- Αναγνώριση κοινοτικής οδού Κάμπου - Ακρογιαλιά Ν. Μεσσηνίας. 12

ΑΠΑΛΛΟΤΡΙΩΣΕΙΣ ΑΠΟΦΑΣΕΙΣ

Αριθ. 379 (1)

Κήρυξη αναγκαστικής απαλλοτρίωσης για την κατασκευή συνδετήριας οδού Ευλούπολης - Νέας Ε.Ο. Θεσ/νίκης - Σερρών και κόμβου στη διασταύρωση της Νέας Ε.Ο. Θεσ/νίκης - Σερρών με τη συνδετήρια οδό προς Ευλούπολη.

Ο ΝΟΜΑΡΧΗΣ ΘΕΣΣΑΛΟΝΙΚΗΣ

Σύμφωνα με:

1. Τις διατάξεις του Ν.Δ. 797/71 «περί αναγκαστικών απαλλ/σεων» σε συνδυασμό και με τις διατάξεις του Β.Δ. 139/71 «περί της αρμοδιότητας των Νομαρχών προς κήρυξη αναγκαστικών τινων απαλλοτριώσεων».

2. Τις διατάξεις του άρθρου 23 του από 25.11.29 Δ/τος «περί κωδικοποίησης των περί κατασκευής και συντηρήσεως οδών κειμένων διατάξεων».

3. Τις διατάξεις του άρθρου 1 του Ν. 653/77 «περί υποχρεώσεως των παροδίων ιδιοκτητών δια την διάνοξιν Εθνικών οδών κ.λπ.», όπως συμπληρώθηκαν με τις παρ. 9 και 10 του άρθρου 62 του Ν. 947/79 και την παρ. 4 του άρθρου 9 του Ν. 960/79 για την εκτέλεση των οποίων εκδόθηκε το Π.Δ. 929/79.

4. Το με αριθ. 2443/18.4.89 έγγραφο της Δ/νσης Τεχν. Υπηρεσιών Θεσσαλονίκης, με το οποίο ζητείται η κήρυξη της απαλλ/σης αυτής, αποφασίζουμε:

Κηρύσσουμε αναγκαστικά απαλλοτριωτέα, λόγω δημόσιας ωφέλειας, δηλαδή για την κατασκευή συνδετήριας οδού Ευλούπολης - Νέας Ε.Ο. Θεσσαλονίκης - Σερρών και κόμβου στη διασταύρωση της Νέας Ε.Ο. Θεσ/νίκης - Σερρών με τη συνδετήρια οδό προς Ευλούπολη, έκταση συνολικής επιφάνειας 61.257 τ.μ., όπως φαίνεται στο κτηματολογικό διάγραμμα από 17.3.89 και με κλίμακα 1:1.000 και στον αντίστοιχο κτηματολογικό πίνακα που έχουν θεωρηθεί κατά Νόμο από τον Προϊστάμενο της Δ/νσης Τεχνικών Υπηρεσιών Θεσ/νίκης, Γεώργιο Σουλαδάκη.

Στην έκταση που απαλλοτριώνεται προβάλλουν δικαιώματα κυριότητας:

- 1) Το Ελληνικό Δημόσιο, 2) Κων/νος Ασδρες, 3) Αχιλλέας Λάτκας, 4) Ευάγγ. Σαμαράς κ.λπ.

Η απαλλοτρίωση κηρύσσεται υπέρ και με δαπάνη: 1) του Δημοσίου, που θα αντιμετωπισθεί από τις πιστώσεις του Περιφερειακού Προγράμματος Δημ. Επενδύσεων (ΣΑΝΤ 8929), και 2) των παροδίων ιδιοκτητών, που ωφελούνται από τις προϋποθέσεις του Νόμου.

Η απόφαση αυτή να δημοσιευθεί στην Εφημερίδα της Κυβερνήσεως. Θεσσαλονίκη, 24 Μαΐου 1989

Ο Νομάρχης
Γ. ΑΓΓΕΛΟΠΟΥΛΟΣ

Αριθ. 1336

(2)

Κήρυξη ως αναδασωτέας της καταληφθείσας κοινοτικής δασικής έκτασης 0,860 στρεμμ. στη θέση «Βελή» Βελίκας περιοχής Κοινότητας Μελιβοίας του Δασαρχείου Αγιάς.

Ο ΝΟΜΑΡΧΗΣ ΛΑΡΙΣΑΣ

Έχοντας υπόψη:

1. Τις διατάξεις για διοικητική αποκέντρωση.
2. Τις διατάξεις της παρ. 3 του άρθρου 117 του Συντάγματος του 1975.
3. Τις διατάξεις του Ν. 998/79 «περί προστασίας των δασών κ.λπ.» και ειδικότερα:

α) Του άρθρου 41 παράγρ. 1.

β) Του άρθρου 38 παράγρ. 1.

4. Τις διαταγές του Υπουργείου Γεωργίας:

α) 160417/1180/8.7.80.

β) 182447/3049/24.9.80.

5. Την αριθ. 1086/14.4.1989 πρόταση του Δασαρχείου Αγιάς περί κηρύξεως ως αναδασωτέας της αναφερόμενης στο θέμα έκτασης που καταλήφθηκε παράνομα από τον Κλεάνθη Δημ. Τσιάρα, κάτοικο Μελιβοίας κατά τη χρονική περίοδο 16.3.1989 έως 31.3.1989, αποφασίζουμε:

Κηρύσσουμε ως αναδασωτέα, την κοινοτική δασική έκταση εμβαδού 0,860 στρεμμάτων, στη θέση «Βελή» Βελίκας περιοχής Κοινότητας Μελιβοίας που καταλήφθηκε κατά τη χρονική περίοδο 16.3.1989 έως 31.3.1989. Η κήρυξη της ως αναδασωτέας έχει σαν σκοπό τη διατήρηση του χαρακτήρα ως κοινοτικής έκτασης, ώστε να αποκλειστεί η διάθεση αυτής για άλλο προορισμό.

Προσδιορίζεται από τα στοιχεία Α Β Γ Δ Ε Α και έχει όρια:

Ανατολικά: Με ελαιοπερίβολο Ιωάννη Ζεστούλη.

Δυτικά: Με ελαιοπερίβολο αδελφών Περίδκη.

Βόρεια: Με κοινοτική δασική έκταση αιφύλλων πλατυφύλλων.

Νότια: Με έκταση καταληφθείσα και αποφλωθείσα από Κλεάνθη Τσιάρα.

Όπως φαίνεται στο συνημμένο διάγραμμα που αποτελεί αναπόσπαστο μέρος της απόφασης αυτής.

Η βλάστηση θ' αποκατασταθεί με φυσική αναγέννηση (παρ. 1 άρθρο 38 του Ν. 998/79).

Η απόφαση αυτή να δημοσιευθεί στην Εφημερίδα της Κυβερνήσεως.

Λάρισα, 9 Μαΐου 1989

Ο Νομάρχης
ΔΗΜΗΤΡΙΟΣ ΚΟΥΚΟΥΛΑΚΗΣ

ΔΑΣΑΡΧΕΙΟ ΑΓΙΑΣ

ΤΟΠΟΓΡΑΦΙΚΟ ΔΙΑΓΡΑΜΜΑ

Έκταση Δάσους αιφύλλων πλατυφύλλων που καταλήφθηκε
από τον Κλεάνθη Τσιάρα.

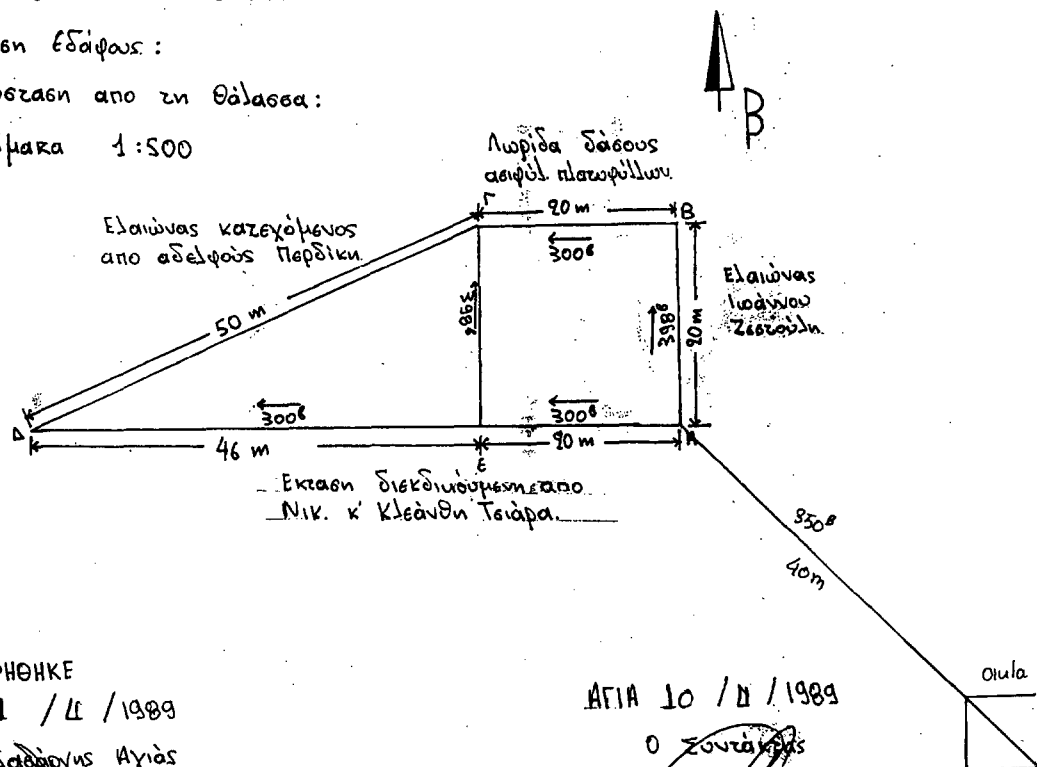
Δασική θέση: "Βελή" Βελίκας Μελιβοίας.

Εμβαδόν ΑΒΓΔΕ = 860 m²

Κλίση εδάφους:

Απόσταση από τη θάλασσα:

Κλίμακα 1:500



Αριθ. 816

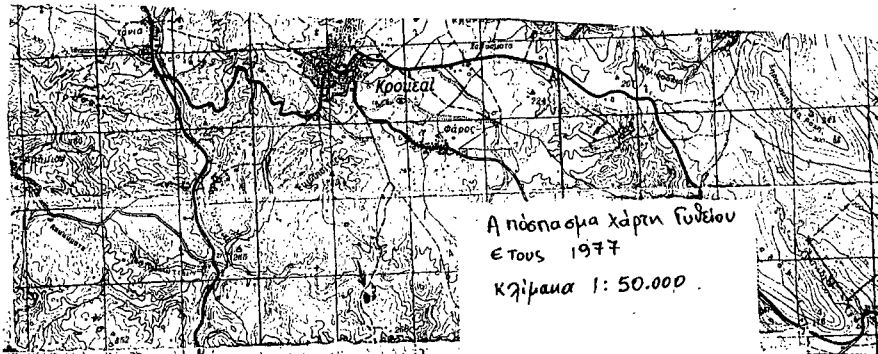
(3)

Κήρυξη αναδασωτέας έκτασης 7,8 στρεμμάτων στη θέση Κουρτάκι Κοινότητας Κροκεών Νομού Λακωνίας.

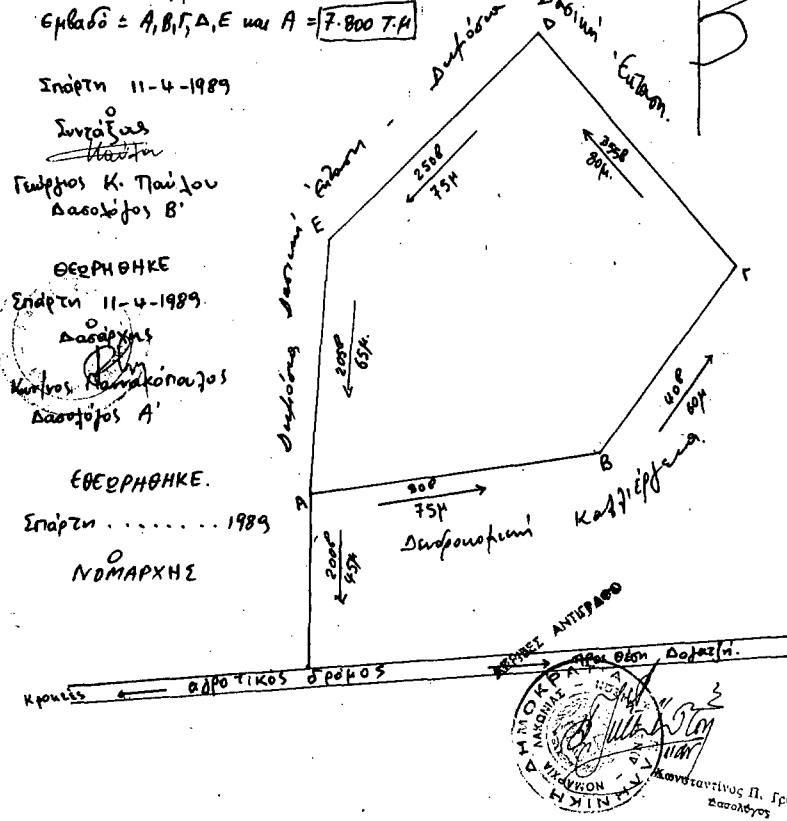
Ο ΝΟΜΑΡΧΗΣ ΛΑΚΩΝΙΑΣ

Έχοντας υπόψη:

1. Τις διατάξεις για διοικητική αποκέντρωση.
 2. Τις διατάξεις του άρθρου 117 παρ. 3 του Συντάγματος.
 3. Τις διατάξεις του Ν. 998/1979 «περί προστασίας των δασών κ.λπ.» και ειδικότερα:
 - α) Του άρθρου 41 παρ. 1.
 - β) Του άρθρου 38 παρ. 1.
 4. Τις διαταγές του Υπουργείου Γεωργίας:
 - α) 160417/1180/8.7.80,
 - β) 182447/3049/24.9.80.
 5. Τη 1685/24.4.89 πρόταση του Δασαρχείου Σπάρτης, με την οποία προτείνεται η κήρυξη της έκτασης που αναφέρεται στο θέμα ως αναδασωτέας, αποφασίζουμε:
- Κηρύσσουμε αναδασωτέα με σκοπό την αποκατάσταση της προϋπάρχουσας δασικής βλάστησης (αειφυλλα πλατύφυλλα) με φυσική αναγέννηση (που καταστράφηκε από πυρκαϊά στις 10.4.1989) την κατηγορίας παρ. 2 του άρθρου 3 του Ν. 998/79 δημόσια δασική έκταση εμβαδού επτά (7) στρεμμάτων και οκτακοσίων (800) τετραγωνικών μέτρων, που βρίσκεται στη θέση Κουρτάκι Κοινότητας Κροκεών και προσδιορίζεται από τα στοιχεία Α-Β-Γ-Δ-Ε-Α στο από 11.4.1989 διάγραμμα του δασολόγου Παύλου Γεωργίου του Δασαρχείου Σπάρτης, και έχει όρια:
- Ανατολικά: Δενδροκομικές καλλιέργειες και δημόσια δασική έκταση.
 Δυτικά: Δημόσια δασική έκταση.
 Βόρεια: Δημόσια δασική έκταση.
 Νότια: Δενδροκομικές καλλιέργειες.
- Όπως φαίνεται στο συνημμένο διάγραμμα που αποτελεί αναπόσπαστο μέρος της απόφασης αυτής.
- Η απόφαση αυτή να δημοσιευθεί στην Εφημερίδα της Κυβερνήσεως.
- Σπάρτη, 24 Μαΐου 1989
- Ο Νομάρχης
 ΑΡΙΣΤΕΙΔΗΣ ΝΙΖΑΜΗΣ



Σχεδιάγραμμα: Κάσινος έκτασης στην θέση Κουρτάκι Κοινότητας Περιφέρειας Κροκεών.
 Ημερομηνία που κάινε: 8-4-1989
 από τον Νικόλαο Γεωργίου Γραφήτη Κάσινος Κροκεών
 Κλίμακα 1:1000



Αριθ. 818

(4)

Κήρυξη αναδασωτέας έκτασης 560 στρεμμάτων στη θέση Δογατζή Κοινότητας Κροκεών Νομού Λακωνίας.

Ο ΝΟΜΑΡΧΗΣ ΛΑΚΩΝΙΑΣ

Έχοντας υπόψη:

1. Τις διατάξεις για διοικητική αποκέντρωση.
2. Τις διατάξεις του άρθρου 117 παρ. 3 του Συντάγματος.
3. Τις διατάξεις του Ν. 998/1979 «περί προστασίας των δασών κ.λπ.» και ειδικότερα:
 - α) Του άρθρου 41 παρ. 1.
 - β) Του άρθρου 38 παρ. 1.
4. Τις διαταγές του Υπουργείου Γεωργίας:
 - α) 160417/1180/8.7.80,
 - β) 182447/3049/24.9.80.
5. Τη 1687/24.4.89 πρόταση του Δασαρχείου Σπάρτης, με την οποία προτείνεται η κήρυξη της έκτασης που αναφέρεται στο θέμα ως αναδασωτέας, αποφασίζουμε:

Κηρύσσουμε αναδασωτέα με σκοπό την αποκατάσταση της προϋπάχουσας δασικής βλάστησης (αείφυλλα πλατύφυλλα) με φυσική αναγέννηση (που καταστράφηκε από πυρκαϊά στις 10.4.1989) την κατηγρίας παρ. 2 του άρθρου 3 του Ν. 998/79 δημόσια δασική έκταση εμβαδού πεντακοσίων εξήντα (560) στρεμμάτων, που βρίσκεται στη θέση Δογατζή Κοινότητας Κροκεών και έχει όρια:

Ανατολικά: Δημόσια δασική έκταση.

Δυτικά: Δημόσια δασική έκταση.

Βόρεια: Δημόσια δασική έκταση.

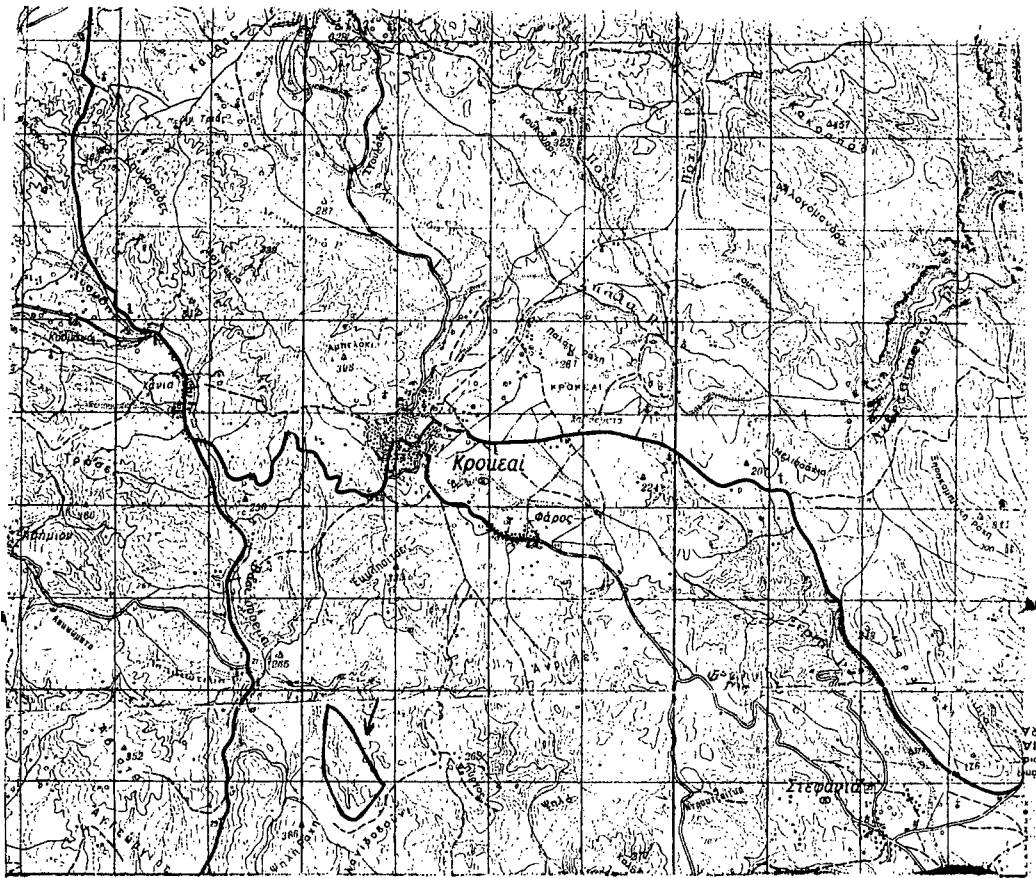
Νότια: Δημόσια δασική έκταση.

Όπως φαίνεται στο συνημμένο διάγραμμα που αποτελεί αναπόσπαστο μέρος της απόφασης αυτής.

Η απόφαση αυτή να δημοσιευθεί στην Εφημερίδα της Κυβερνήσεως.

Σπάρτη, 24 Μαΐου 1989

Ο Νομάρχης
ΑΡΙΣΤΕΙΔΗΣ ΝΙΖΑΜΗΣ



ΥΠΟΜΝΗΜΑ

Απόσπασμα χάρτη Γυθείου

ΕΤΟΥΣ 1977

Κλίμακα 1:50.000

Την προέβλεψε ο Γεωργιάνης Νικηφόρος

Σπάρτη 11-4-1989

Συντάκτης
Γεωργιός Κ. Παύλου
Δασολόγος Β'

Θέση: "Δογατζή"

Κοινοτικής περιφέρειας

Κροκεών. Εμβαδόν - 560 στρεμ.

φωτιά που εξερράγη στις 10-4-1989

ΑΡΙΣΤΕΙΔΗΣ ΝΙΖΑΜΗΣ

ΕΘΕΩΡΗΘΗ
Σπάρτη 11-4-1989

Δασάρχης
Νομάρχης
Αριστέιδης Ν. Τραϊφόρος

Αριθ. 856

(5)

Κήρυξη αναδασωτέας έκτασης 5,4 στρεμμάτων στη θέση Χέρσοβα Κοινότητας Κροκεών Νομού Λακωνίας.

Ο ΝΟΜΑΡΧΗΣ ΛΑΚΩΝΙΑΣ

Έχοντας υπόψη:

1. Τις διατάξεις για διοικητική αποκέντρωση.
2. Τις διατάξεις του άρθρου 117 παρ. 3 του Συντάγματος.
3. Τις διατάξεις του Ν. 998/1979 «περί προστασίας των δασών κ.λπ.» και ειδικότερα:
 - α) Του άρθρου 41 παρ. 1.
 - β) Του άρθρου 38 παρ. 1.
4. Τις διαταγές του Υπουργείου Γεωργίας:
 - α) 160417/1180/8.7.80,
 - β) 182447/3049/24.9.80.
5. Τη 1764/2.5.1989 πρόταση του Δασαρχείου Σπάρτης, με την οποία προτείνεται η κήρυξη της έκτασης που αναφέρεται στο θέμα ως αναδασωτέας, αποφασίζουμε:

Κηρύσσουμε αναδασωτέα με σκοπό την αποκατάσταση της προϋπάρ-

χουσας δασικής βλάστησης (αείφυλλα πλατύφυλλα) που καταστράφηκε με την πυρκαϊά της 12ης Απριλίου 1989 με φυσική αναγέννηση (που καταστράφηκε από πυρκαϊά στις 12.4.1989) την κατηγορίας παρ. 2 του άρθρου 3 του Ν. 998/79 δημόσια δασική έκταση εμβαδού πέντε (5) στρεμμάτων και τετρακοσίων (400) τετραγωνικών μέτρων, που βρίσκεται στη θέση Χέρσοβα Κοινότητας Κροκεών και προσδιορίζεται από τα στοιχεία Α.Β.Γ.Δ.Ε.Ζ.Α στο από 14.4.1989 διάγραμμα του δασολόγου Κων. Γιαννακόπουλου του Δασαρχείου Σπάρτης και έχει όρια:

Ανατολικά: Δημόσια δασική έκταση.

Δυτικά: Αγροτικό δρόμο.

Βόρεια: Δημόσια δασική έκταση.

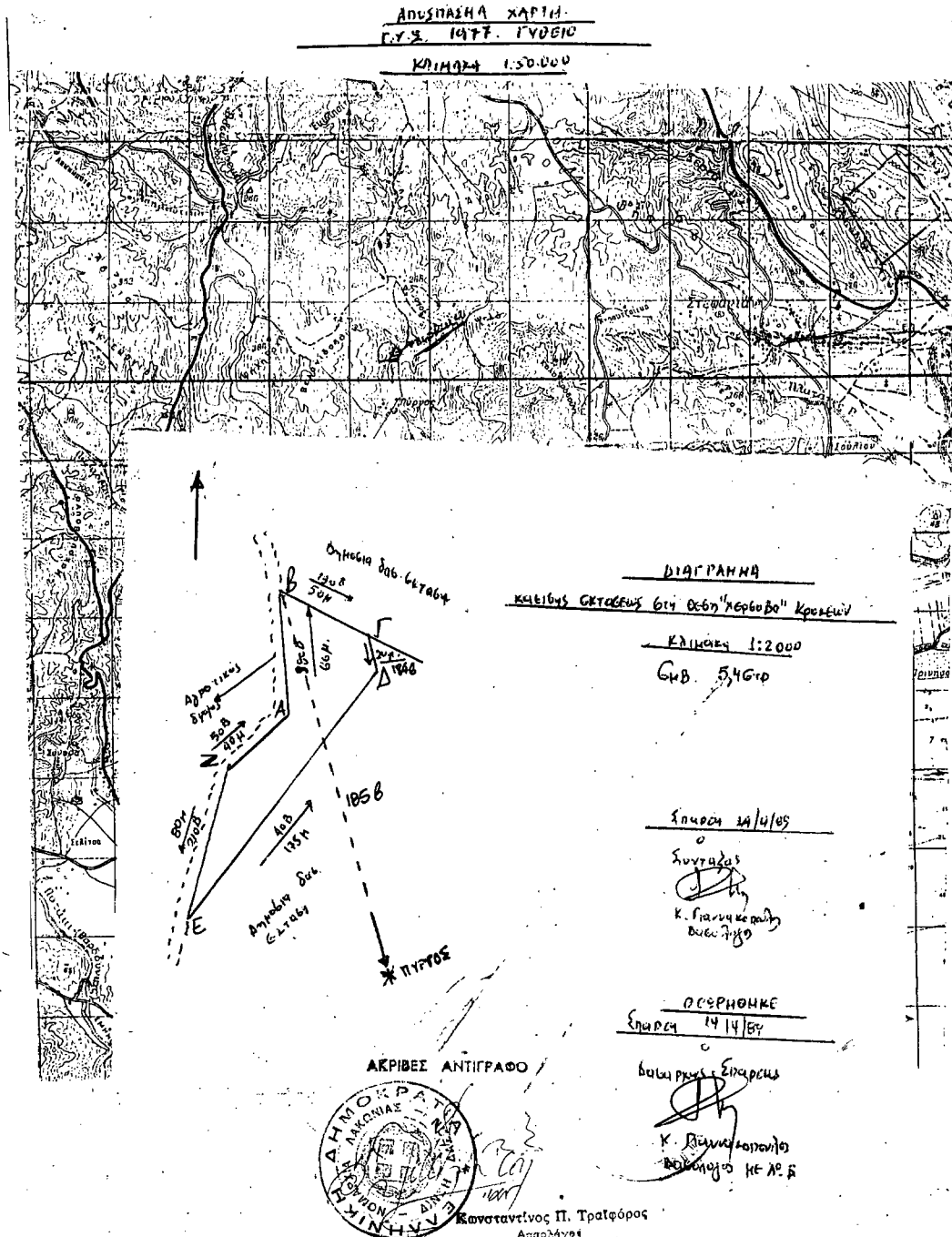
Νότια: Δημόσια δασική έκταση.

Όπως φαίνεται στο συνημμένο διάγραμμα που αποτελεί αναπόσπαστο μέρος της απόφασης αυτής.

Η απόφαση αυτή να δημοσιευθεί στην Εφημερίδα της Κυβερνήσεως.

Σπάρτη, 24 Μαΐου 1989

Ο Νομάρχης
ΑΡΙΣΤΕΙΔΗΣ ΝΙΖΑΜΗΣ



Αριθ. 964

Κήρυξη αναδασωτέας έκτασης 1,58 στρεμμάτων στη θέση Βαφειό Κοινότητας Σκούρας Νομού Λακωνίας.

Ο ΝΟΜΑΡΧΗΣ ΛΑΚΩΝΙΑΣ

Έχοντας υπόψη:

- 1. Τις διατάξεις για διοικητική αποκέντρωση.
- 2. Τις διατάξεις του άρθρου 117 παρ. 3 του Συντάγματος.
- 3. Τις διατάξεις του Ν. 998/1979 «περί προστασίας των δασών κ.λπ.» και ειδικότερα:

α) Του άρθρου 41 παρ. 1.

β) Του άρθρου 38 παρ. 1.

4. Τις διαταγές του Υπουργείου Γεωργίας:

α) 160417/1180/8.7.80,

β) 182447/3049/24.9.80.

5. Τη 2057/22.5.89 πρόταση του Δασαρχείου Σπάρτης, με την οποία προτείνεται η κήρυξη της έκτασης που αναφέρεται στο θέμα ως αναδασωτέας, αποφασίζουμε:

Κηρύσσουμε αναδασωτέα με σκοπό την αποκατάσταση με φυσική

(6)

αναγέννηση της προϋπάρχουσας δασικής βλάστησης (πλάτανοι) που καταστράφηκε στις 11.2.1989 με φωτιά, την κατηγορίας παρ. 1 του άρθρου 3 του Ν. 998/79 δημόσια δασική έκταση εμβαδού ενός (1) στρέμματος και πεντακοσίων ογδόντα (580) τετραγωνικών μέτρων που βρίσκεται στη θέση Βαφειό Κοινότητας Σκούρας και προσδιορίζεται από τα στοιχεία Α-Β-Γ-Δ-Ε-Ζ-Η-Α στο διάγραμμα του δασολόγου Σακκά του Δασ. Σπάρτης, και έχει όρια:

Ανατολικά: Δημόσια δασική έκταση.

Δυτικά: Παλιά χωράφια και πορτοκαλαιώνες.

Βόρεια: Δημόσια δασική έκταση.

Νότια: Δημόσια δασική έκταση.

Όπως φαίνεται στο συνημμένο διάγραμμα που αποτελεί αναπόσπαστο μέρος της απόφασης αυτής.

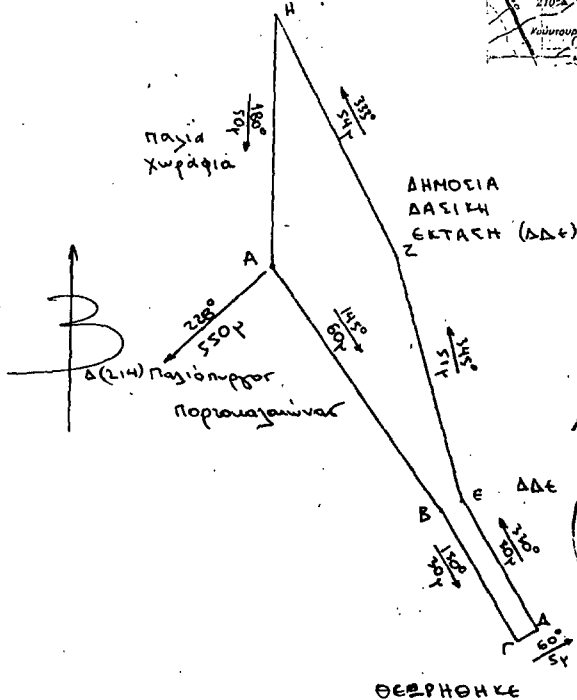
Η απόφαση αυτή να δημοσιευθεί στην Εφημερίδα της Κυβερνήσεως.

Σπάρτη, 24 Μαΐου 1989

Ο Νομάρχης
ΑΡΙΣΤΕΙΔΗΣ ΝΙΖΑΜΗΣ

ΤΟΠΟΓΡΑΦΙΚΟ ΔΙΑΓΡΑΜΜΑ
ΚΑΘΙΣΤΗΣΗΣ ΔΑΣΙΚΗΣ ΕΚΤΑΣΗΣ ΣΤΗ
ΘΕΣΗ ΒΑΦΕΙΟ ΚΟΙΝΟΤΗΤΑΣ ΣΚΟΥΡΑΣ

ΣΚΙΜΑΚΑ 1:1000
ΕΜΒΑΔΟΝ : 1580 m²



ΑΚΡΙΒΕΣ ΑΝΤΙΓΡΑΦΟ

Σπάρτη, 24 Μαΐου 1989

Δασολόγος

ΣΠΑΡΤΗ
Ο ΝΟΜΑΡΧΗΣ



ΣΠΑΡΤΗ 8/5/89

Ο ΣΥΝΤΑΚΤΗΣ

ΠΕΤΡΟΣ ΣΑΚΚΑΣ
ΔΑΣΟΛΟΓΟΣ

Κατά της Γενικής Κρίσεως
Αποφασίζω με Β' Α'

ΠΟΛΕΟΔΟΜΙΑ

ΑΠΟΦΑΣΕΙΣ

Αριθ. 5302

(7)

Τροποποίηση του ρυμοτομικού σχεδίου Πάτρας στο Ο.Τ. 889 της Α' φάσης Επέκτασης Μεσ/νής πλευράς.

Η ΝΟΜΑΡΧΗΣ ΑΧΑΪΑΣ

Έχοντας υπόψη:

1. Τις δ/ξεις του Ν.Δ/τος της 17ης Ιουλίου 1923 όπως μεταγενέστερα τροποποιήθηκαν και συμπληρώθηκαν και ειδικότερα το άρθρο 3 και 70.

2. Τις δ/ξεις του Ν. 3200/55 περί διοικητικής αποκεντρώσεως και τις δ/ξεις του από 28.6.55 Β.Δ. «περί εξαιρέσεως από την αρμοδιότητα των Νομαρχών μερικών αντικειμένων αρμοδιότητας του Υπουργείου Δημοσίων Έργων και ίδια του άρθρου 17.

3. Τις δ/ξεις του Α.Ν. 314/1968 (ΦΕΚ 47Α), όπως τροποποιήθηκαν και συμπληρώθηκαν με το υπ' αριθμ. 1018/71 Ν.Δ/γμα (ΦΕΚ 220/Α) και με την παρ. 3 του άρθρου 34 του Ν. 1577/85 (ΦΕΚ 210/Α).

4. Τις δ/ξεις του υπ' αριθμ. 183/1986 Π.Δ/τος ΦΕΚ 70/Α και ειδικότερα το άρθρο 1 (παρ. α).

5. Την υπ' αριθμ. 252/1989 γνωμοδότηση του Δημοτικού Συμβουλίου Πάτρας.

6. Την υπ' αριθμ. Π6/11/1989 γνωμοδότηση του Συμβουλίου Χωροταξίας Οικισμού και Περιβάλλοντος Ν. Αχαΐας, αποφασίζουμε:

Άρθρο 1

Εξορίζεται η τροποποίηση του ρυμοτομικού σχεδίου Πάτρας στις οδούς Ήλεουσινας και Οίτης στο Ο.Τ. 889 της Α' φάσης επέκτασης Μεσ/νής πλευράς, όπως φαίνεται στο Τοπ/κό διάγραμμα του Τεχν. Πολ. Μηχανικού Νικολάου Στεφανιδή.

Άρθρο 2

Το τοπογραφικό διάγραμμα με κλίμακα 1:500 θα αναρτηθεί στο χώρο ανακοινώσεων του τμήματος Πολεοδομίας και Πολεοδ. Εφαρμογών Πατρών και για δεκαπέντε ημέρες από 22.5.89.

Άρθρο 3

Η ισχύς της παρούσης απόφασης αρχίζει από την ημερομηνία υπογραφής της.

Η απόφαση αυτή να δημοσιευθεί στην Εφημερίδα της Κυβερνήσεως.

Πάτρα, 16 Μαΐου 1989

Η Νομάρχης
ΑΝΑΣΤ. ΚΑΝΕΛΛΟΠΟΥΛΟΥ

μελίωσης της οικοδομής.

2. Στις μη οικοδομήσιμες περιοχές, οι οποίες είναι τα τμήματα που πλησιάζουν στα απότομα πρανή των δύο βαθειών ρευμάτων και σε απόσταση 30μ. απ' αυτά απαγορεύεται οιαδήποτε ανοικοδόμηση ανεξάρτητα αν κατά την ανοικοδόμηση ληφθούν υπόψη οιαδήποτε μέτρα προστασίας της οικοδομής.

Β. Η παρούσα απόφαση συνοδεύει την από Οκτώβρη 1986 Γεωλογική έκθεση του ΙΓΜΕ της οποίας πρέπει να λαμβάνει γνώση εκάστοτε ο μελετητής - Επιβλέπων Μηχανικός της οικοδομής κατά την ανέγερση αυτής.

Η απόφαση αυτή να δημοσιευθεί στην Εφημερίδα της Κυβερνήσεως.

Πύργος, 26 Μαΐου 1989

Η ΝΟΜΑΡΧΗΣ
ΑΔ. ΜΑΡΚΟΓΙΑΝΝΑΚΗ

Αριθ. οικ. 1939

(9)

Αναγνώριση διόδου στο σχέδιο Πόλεως Πύργου Ν. Ηλείας ως προϋπάρχουσας του έτους 1923 και το χαρακτηρισμό της ως διατηρητέας.

Ο ΝΟΜΑΡΧΗΣ ΗΛΕΙΑΣ

Έχοντας υπόψη:

1. Τις διατάξεις του από 17.7.1923 Ν.Δ. «Περί σχεδίων πόλεων και κωμών του Κράτους», όπως τροποποιήθηκε και συμπληρώθηκε μεταγενέστερα.

2. Τις διατάξεις του Ν. 3200/55 «Περί διοικητικής αποκεντρώσεως» όπως τροποποιήθηκαν και συμπληρώθηκαν.

3. Τις διατάξεις του Α.Ν. 314/68 όπως τροποποιήθηκαν και συμπληρώθηκαν με το Ν.Δ. 1018/71.

4. Τις διατάξεις του Β.Δ/τος 712/70 «Περί καθορισμού των διατηρουμένων αρμοδιοτήτων του Υπουργού Δημοσίων Έργων» που εκδόθηκε κατόπιν του 532/70 Ν.Δ/τος όπως μετά τροποποιήθηκαν και συμπληρώθηκαν με τα Β.Δ/τα 677/71 και 198/72.

5. Τις διατάξεις του Ν. 1032/80 «Περί συστάσεως Υ.Χ.Ο.Π.».

6. Τις διατάξεις του Ν. 1337/83 «Περί επεκτάσεως Πολεοδομικών Σχεδίων».

7. Τις διατάξεις του Ν. 1577/85 ΦΕΚ 210Α/18.12.85 «Περί Γ.Ο.Κ.».

8. Τις διατάξεις του Ν. 1558/85 ΦΕΚ 137Α/26.7.85 «Κυβέρνηση και Κυβερνητικά όργανα».

9. Τις διατάξεις του Π.Δ/τος 183/86 ΦΕΚ 70Α/5.6.86 και τις Εγκ. 117/20.6.86 και 119/1.7.86 του ΥΠ.ΠΕ.ΧΩ.Δ.Ε. «Σχετικά με έγκριση τροποποιήσεων και καθορισμού όρων δόμησης από τους Νομάρχες».

10. Το από 9.2.40 ΦΕΚ 63Α/17.2.40 Δ/γμα με το οποίο έγινε αναθεώρηση επέκτασης του σχεδίου Πόλεως Πύργου και επιβλήθηκαν οικοδομικοί περιορισμοί.

11. Την αριθ. 249/88 Απόφαση του Δημοτικού Συμβουλίου Πύργου με την οποία προτείνεται η αναγνώριση της διόδου μεταξύ των οδών Σ.Π.Κ. και Ζαΐμη, στο σχέδιο Πόλεως, ότι προϋπάρχει του έτους 1923.

12. Τα αριθ. 12276/28.5.1937, 9972/28.2.1936 και 32928/14.9.1959 Συμβόλαια από τα οποία προκύπτει η διόδος ότι προϋπάρχει του έτους 1923.

13. Το από Μάιο 1988 Τοπογραφικό διάγραμμα που υπογράφει ο πολιτικός Μηχανικός Διονύσιος Ζωχός και απεικονίζει την υπό αναγνώριση διόδο με τα στοιχεία ΑΒΓΔΕΖΗΘΙ με τα πλάτη της, που αναρτήθηκε στο κτίριο της Πολεοδομίας επί 15 ημέρες.

14. Την σύμφωνη γνώμη του Συμβουλίου Χ.Ο.Π. που διατυπώθηκε στο αριθ. 4/89 πρακτικό αυτού θέμα 3, αποφασίζουμε:

Αναγνωρίζουμε την διόδο, μεταξύ των οδών Σ.Π.Κ. και Ζαΐμη στο σχέδιο Πόλεως Πύργου, ως προϋπάρχουσα του έτους 1923 και την χαρακτηρίζουμε διατηρητέα, όπως λεπτομερώς απεικονίζεται στο τοπογραφικό, που συνοδεύει την απόφασή μας αυτή και αποτελεί παράρτημά της.

Η απόφαση αυτή να δημοσιευθεί στην Εφημερίδα της Κυβερνήσεως.

Πύργος, 30 Μαΐου 1989

Η ΝΟΜΑΡΧΗΣ
ΑΛΕΚΑ ΜΑΡΚΟΓΙΑΝΝΑΚΗ

Αριθ. ΙΓ. 5023

(8)

Καθορισμός οικοδομήσιμων περιοχών και μη οικοδομήσιμων περιοχών στην Κοινότητα «Σχίνιοι» του Ν. Ηλείας.

Ο ΝΟΜΑΡΧΗΣ ΗΛΕΙΑΣ

Έχοντας υπόψη:

1. Την από Οκτώβρη 1986 Γεωλογική έκθεση του ΙΓΜΕ, που αφορά στην επανεξέταση των Οικισμών του Νομού Ηλείας που διαβιβάστηκε στη Νομαρχία Ηλείας με το αριθ. 22/13.10.86 έγγραφό του.

2. Την αριθ. ΙΓ.3266/17.5.88 απόφαση του Δ/ντου ΤΥΝ Ηλείας για συγκρότηση επιτροπής καθορισμού οικοδομήσιμων τμημάτων καταλισθαινόντων οικισμών Ν. Ηλείας.

3. Την από 19.5.89 εισηγητική έκθεση της πιο πάνω επιτροπής, αποφασίζουμε:

Α. Χαρακτηρίζουμε εν μέρει τον οικισμό «Σχίνιοι» του Νομού Ηλείας ως βιώσιμο και συνεπώς οικοδομήσιμο.

1. Στις οικοδομήσιμες περιοχές η ανοικοδόμηση οικιών θα γίνει με τις εξής προϋποθέσεις.

α) Η θεμελίωση θα γίνεται σε υγιές έδαφος και βάσει των κανόνων της τέχνης, όπως προβλέπεται από τον ισχύοντα κάθε φορά αντισεισμικό κανονισμό.

β) Η μελέτη θεμελίωσης θα συντάσσεται και θα ελέγχεται από Μηχανικό, ο οποίος θα λαμβάνει γνώση της ανωτέρω έκθεσης του ΙΓΜΕ και θα δηλώνει υπεύθυνα ότι έκανε δειγματοληπτικό έλεγχο στο έδαφος θε-

Αριθ. 3658

(10)

Τροποποίηση του ρυμοτομικού σχεδίου Γεωργιανής Ν. Καβάλας στο Ο.Τ. 120.

Ο ΝΟΜΑΡΧΗΣ ΚΑΒΑΛΑΣ

Έχοντας υπόψη:

1. Το Ν.Δ. της 17.7.1923 «περί σχεδίων πόλεων και κωμών του Κράτους όπως τροποποιήθηκε και συμπληρώθηκε μέχρι σήμερα».
2. Το Ν.Δ. 1018/1971 και τον Α.Ν. 314/1968 όπως τροποποιήθηκε.
3. Το από 2.4.1985 Π.Δ. (ΦΕΚ 225Δ/14.5.1985) «μεταβίβαση αρμοδιοτήτων στους Νομάρχες για την έγκριση και τροποποίηση ρυμοτομικών σχεδίων καθώς και όρων και περιορισμών δόμησης αγροτικών οικισμών».
4. Την αριθμ. 20/9.3.1989 απόφαση του Κοινοτικού Συμβουλίου Γεωργιανής.
5. Την αριθμ. 35/103/17.4.1989 γνωμοδότηση του Συμβουλίου Χ.Ο.Π. Ν. Καβάλας, αποφασίζουμε:

1. Την τροποποίηση του ρυμοτομικού σχεδίου Γεωργιανής στο Ο.Τ. 120, για αναγνώριση της Νο 850 κοινής αυλής σε πεζόδρομο (αδιέξοδο) και επέκτασή του σε βάρος του Νο 849 οικοπέδου σε πλάτος 4.00 μ. όπως φαίνεται στο συνημμένο και θεωρημένο από την Προϊσταμένη του ΤΠ και ΠΕ διάγραμμα σε κλίμακα 1:1000.

2. Σε βάρος του 849 οικοπέδου επιβάλλεται πρασιά πλάτους 2.00 μ.

3. Η απόφαση αυτή θα ισχύει από τη δημοσίευσή της στην Εφημερίδα της Κυβερνήσεως, το δε διάγραμμα θα αναρτηθεί επί είκοσι (20) ημέρες στο γραφείο 324 του ΤΠ και ΠΕ.

Η απόφαση αυτή να δημοσιευθεί στην Εφημερίδα της Κυβερνήσεως.

Καβάλα, 23 Μαΐου 1989

Ο Νομάρχης
ΘΑΝΑΣΗΣ ΣΕΙΤΑΝΙΔΗΣ

Αριθ. 2250

(11)

Τροποποίηση όρων δόμησης και ρυμοτομικού σχεδίου επέκτασης (Τομέας Γ) Δήμου Σκιάθου Νομού Μαγνησίας.

Ο ΝΟΜΑΡΧΗΣ ΜΑΓΝΗΣΙΑΣ

Έχοντας υπόψη:

1. Τις διατάξεις του Ν.Δ/τος της 17ης Ιουλίου 1923 όπως μεταγενέστερα τροποποιήθηκαν και συμπληρώθηκαν και ειδικότερα τα άρθρα 3, 9 και 7.
2. Τις διατάξεις του Ν. 1577/85 (ΦΕΚ 210/Α).
3. Τις διατάξεις του Α.Ν. 314/68 (ΦΕΚ 47/Α), όπως τροποποιήθηκαν και συμπληρώθηκαν με το υπ' αριθ. 1018/71 (ΦΕΚ 220/Α) Ν.Δ/γμα και με την παράγρ. 3 του άρθρου 34 του Ν. 1577/85 (ΦΕΚ 210/Α).
4. Την με αριθ. 78617/3324/85 απόφαση του Υπουργού ΠΕ-ΧΩΔΕ έγκρισης του ΓΠΣ Σκιάθου (ΦΕΚ 58/86/Δ).
5. Το από 19.6.1987 Π.Δ/γμα περί έγκρισεως της Πολεοδομικής μελέτης του Δήμου Σκιάθου (Ν. Μαγνησίας) και τροποποίησης και εγκεκριμένου ρυμοτομικού σχεδίου του ίδιου δήμου σε συνεχόμενη περιοχή».
6. Την αριθ. 201/1988 γνωμοδότηση Δημοτικού Συμβουλίου Σκιάθου.
7. Τις ενστάσεις των Ευσταθίου Βασιλείου Μανίκα και Ιουλίας Γεωργίου Φιλαρέτου.
8. Την αριθ. 232/88 γνωμοδότηση Δημοτικού Συμβουλίου Σκιάθου με την οποία αποφαινεται να κάνει δεκτές εν μέρει τις ενστάσεις.
9. Την αριθ. 3/28.3.89 θέμα 1ον γνωμοδότηση του Συμβουλίου Χωροταξίας Οικισμού και Περιβάλλοντος Νομού Μαγνησίας, αποφασίζουμε:

Α. Εγκρίνεται η τροποποίηση της παραγρ. 2β του άρθρου 6 του από 17.6.1987 Π.Δ/τος «περί έγκρισεως της Πολεοδομικής μελέτης του Δήμου Σκιάθου και τροποποίηση του εγκεκριμένου ρυμοτομικού σχε-

δίου του ίδιου Δήμου σε συνεχόμενη περιοχή» και αντικατάστασή της ως ακολούθως:

Άρθρον 6

Παράγρ. 2β. Με την πράξη εφαρμογής επιτρέπεται να προκύπτουν και να δημιουργούνται οικοπέδα με τα παραπάνω κατά παρέκκλιση όρια αρτιότητας.

Β. Εγκρίνεται η τροποποίηση του εγκεκριμένου ρυμοτομικού σχεδίου Σκιάθου (Τομέας Γ) στα Ο.Τ. 193, 196, 197, 198, 201, 202, 203, 204, 206, 208, 209, 212, 216, 219, 220, 223, 224, 225, 236, 246, 247, 248, 249, 250, 251, 254, 255, 256, 258, 265, 266, 268, 270, 277, 279, 282 και 285, όπως ειδικότερα φαίνονται με κόκκινο και πράσινο μελάνη στα τρία (3) πρωτότυπα τοπογραφικά διαγράμματα με κλίμακα 1:1000, που έχουν θεωρηθεί από την Προϊσταμένη του τμήματος Πολεοδομίας και Πολεοδομικών Εφαρμογών Νομού Μαγνησίας στις 19.5.1989 και αποτελούν αναπόσπαστο μέρος της απόφασης αυτής.

Αμέσως μετά τη δημοσίευση της παρούσης στην Εφημερίδα της Κυβερνήσεως ακριβή αντίγραφα των πρωτοτύπων τοπογραφικών διαγραμμάτων που την συνοδεύουν, θα αναρτηθούν στον πίνακα ανακοινώσεων του ΤΠ και ΠΕ του Νομού Μαγνησίας επί 15ήμερον για να λάβουν γνώση οι ενδιαφερόμενοι.

Η απόφαση αυτή να δημοσιευθεί στην Εφημερίδα της Κυβερνήσεως.

Βόλος, 19 Μαΐου 1989

Ο Νομάρχης
ΘΑΝΑΣΗΣ ΣΙΑΤΡΑΣ

Αριθ. 8976/88/899

(12)

Αναγνώριση κοινοτικής οδού Κάμπου - Ακρογιάλι Ν. Μεσσηνίας.

Ο ΝΟΜΑΡΧΗΣ ΜΕΣΣΗΝΙΑΣ

Σύμφωνα με:

1. Τις διατάξεις:
 - α) Της παρ. 4 του άρθρου 20 του από 17.7.1923 Ν.Δ/τος «περί σχεδίων πόλεων κωμών και συνοικισμών του Κράτους και ανεγέρσεως αυτών».
 - β) Τον Ν. 3200/55 «περί διοικητικής αποκεντρώσεως όπως έχει συμπληρωθεί και τροποποιηθεί μεταγενέστερα με το 532/70 Ν.Δ.
 - γ) Τον 712/70 Β.Δ. «περί καθορισμού των διατηρουμένων υπέρ του Υπουργού Δημ. Έργων αρμοδιοτήτων που εκδόθηκε σ' εκτέλεση του 532/70 Ν.Δ., όπως αυτά τροποποιήθηκαν και συμπληρώθηκαν με τα 677/71 και 198/72 Β.Δ/τα.
2. Την αίτηση του Μαρίνου Μιχαλόπουλου με την οποία ζητά την αναγνώριση της οδού.
3. Την αριθ. 10/88 απόφαση Κοινοτικού Συμβουλίου Κάμπου και την από 17.5.88 βεβαίωση της κοινότητας Κάμπου.
4. Την από 24.4.89 πράξη 2η του Νομαρχιακού Συμβουλίου Μεσσηνίας.
5. Το 31.5.85 Π.Δ/γμα τροποποίησης των όρων και περιορισμών δόμησης των γηπέδων των κειμένων εκτός των ρυμοτομικών σχεδίων Πόλεων και εκτός των ορίων οικισμών προ του 1923, αποφασίζουμε:

Αναγνωρίζουμε ως κοινοτική την οδό που συνδέει την κοινότητα Κάμπου με το Ακρογιάλι.

Η παρούσα απόφαση να δημοσιευθεί στην Εφημερίδα της Κυβερνήσεως. Μετά τη δημοσίευση της απόφασης αυτής στην Εφημερίδα της Κυβερνήσεως θα γίνει ανάρτηση του διαγράμματος με κλίμακα 1:50.000 στο Γραφείο του ΤΠ και ΠΕ Ν. Μεσσηνίας για διάστημα 15 ημερών.

Καλαμάτα, 26 Μαΐου 1989

Ο Νομάρχης
ΒΑΣ. ΠΕΤΡΟΠΟΥΛΑΚΗΣ