



ΕΦΗΜΕΡΙΣ ΤΗΣ ΚΥΒΕΡΝΗΣΕΩΣ

ΤΗΣ ΕΛΛΗΝΙΚΗΣ ΔΗΜΟΚΡΑΤΙΑΣ

ΑΘΗΝΑ
9 ΟΚΤΩΒΡΙΟΥ 1989

ΤΕΥΧΟΣ ΤΕΤΑΡΤΟ

ΑΡΙΘΜΟΣ ΦΥΛΛΟΥ
646

ΠΕΡΙΕΧΟΜΕΝΑ

ΑΠΑΛΛΟΤΡΙΩΣΕΙΣ

ΑΠΟΦΑΣΕΙΣ

- Αναγκαστική απαλλοτρίωση ακινήτων στην Ακαδημία Πλάτωνος για αρχαιολογικούς σκοπούς. 1
- Αναγκαστική απαλλοτρίωση ακινήτων στα «Δριβλία» Πόρτο Ράφτη για αρχαιολογικούς σκοπούς. 2
- Αναγκαστική απαλλοτρίωση ακινήτων στη Σίφνο για αρχαιολογικούς σκοπούς. 3
- Κήρυξη ως αναδασωτέας έκτασης 2.250 στρεμμάτων, στη θέση χέρωμα της Κοινότητας Ρουπακιάς του Νομού Αχαΐας. 4
- Κήρυξη ως αναδασωτέας έκτασης 450 στρεμμάτων, στη θέση «Μαρτήροβα» της Κοινότητας Χαλανδρίτσας του Νομού Αχαΐας. 5
- Κήρυξη Κοινοτικής δασικής έκτασης ως αναδασωτέας. 6
- Κήρυξη ως αναδασωτέας δημόσιας δασικής έκτασης στη θέση «Γραμματικά» περιφ. κοινότητας Ραψάνης Ν. Λάρισας. 7

ΠΟΛΕΟΔΟΜΙΑ

ΑΠΟΦΑΣΕΙΣ

- Χαρακτηρισμός ως διατηρητέων οκτώ (8) κτιρίων που βρίσκονται εντός του ρυμοτομικού σχεδίου του Δήμου Αθηναίων στην περιοχή Αγίου Παύλου και καθορισμός ειδικών όρων και περιορισμών δόμησης αυτών. 8
- Κίνηση της διαδικασίας σύνταξης του Γενικού Πολεοδομικού Σχεδίου, Παροικίας, νήσου πάρου, Ν. Κυκλάδων. 9
- Αναστολή χορήγησης οικοδ. αδειών στο Χείμαρρο Διακονιάρη και επί του εγκ. σχεδίου πόλης Πάτρας. 10
- Τροποποίηση του ρυμοτομικού σχεδίου πόλης Καβάλας, στα Ο.Τ. 69, 71, 71α, 72 και 70 στην περιοχή Καλαμίτσας στην Γειτονιά Γ1 και κατάρρηση της πεζοδρόμησης της οδού μεταξύ των Ο.Τ. 149 και 113. 11
- Άρση απαλλοτρίωσης του ρυμοτομικού σχεδίου Λουτρών Υπάτης παρά την ιδιοκτησία Χαραλάμπους Καρθάτη (πρώην Λελούδα) Ν. Φθιώτιδας. 12

ΑΠΑΛΛΟΤΡΙΩΣΕΙΣ

ΑΠΟΦΑΣΕΙΣ

- Αριθ. 1097671/7538/0010 (1)
Αναγκαστική απαλλοτρίωση ακινήτων στην Ακαδημία Πλάτωνος για αρχαιολογικούς σκοπούς.

ΟΙ ΥΠΟΥΡΓΟΙ

ΟΙΚΟΝΟΜΙΚΩΝ ΚΑΙ ΠΟΛΙΤΙΣΜΟΥ

Έχοντας υπόψη:

1. Τις διατάξεις του Ν.Δ/τος 797/1971 «περί αναγκαστικών απαλλοτριώσεων» σε συνδυασμό με τις διατάξεις του Β.Δ/τος 139/1971

«περί της αρμοδιότητας των Νομαρχών προς κήρυξιν αναγκαστικών τινων απαλλοτριώσεων».

2. Τις διατάξεις του άρθρου 1 του Νόμου ΒΡΕΖ/1893 «περί αναγκαστικής απαλλοτριώσεως ακινήτων προς συντήρησιν ή ανεύρεσιν αρχαιοτήτων».

3. Το από 20.3.1989 απόσπασμα πρακτικού από τη συνεδρίαση του κεντρικού Αρχαιολογικού Συμβουλίου με αριθ. 3/24.1.1989, αποφασίζουμε:

Κηρύσσουμε την αναγκαστική απαλλοτρίωση, για λόγους δημόσιας ωφέλειας και ειδικότερα για την προστασία, συντήρηση και ανάδειξη του σημαντικώτατου αρχαιολογικού χώρου της Ακαδημίας Πλάτωνος, έκτασης 852,63 Μ2 που βρίσκεται στην Ακαδημία Πλάτωνος Νομού Αττικής και φαίνεται με τα στοιχεία (Α - Β - Γ - Δ - Ε - Ζ - Η - Θ - Ι - Κ - Λ - Μ - Ν - Ξ - Ο - Α) και (Α - Β - Γ - Δ - Ε - Ζ - Α) στα με κλίμακα 1:200 και Α/Α 2274/29.5.1989 και 2275/29.5.1989 κτηματολογικά διαγράμματα - πίνακες του Μ. Μαυραϊδγή τα οποία έχουν θεωρηθεί από τον Προϊστάμενο Αποτυπώσεων και Συντ/σεως Κτιρίων του Ταμείου Αρχαιολογικών Πόρων και Απαλλοτριώσεων Μ. Μαυραϊδγή, στις 29.5.1989.

Στην έκταση που απαλλοτριώνεται προβάλλουν δικαιώματα κυριότητας οι:

α) Δημήτριος Γλυνός, β) Ευγενία Φακή κ.λπ.

Η απαλλοτρίωση κηρύσσεται υπέρ του Δημοσίου και με δαπάνη του Ταμείου Αρχαιολογικών Πόρων και Απαλλοτριώσεων.

Η απόφαση αυτή να δημοσιευθεί στην Εφημερίδα της Κυβερνήσεως.

Αθήνα, 2 Οκτωβρίου 1989

ΟΙΚΟΝΟΜΙΚΩΝ
ΑΝΤ. ΣΑΜΑΡΑΣ

ΟΙ ΥΠΟΥΡΓΟΙ

ΠΟΛΙΤΙΣΜΟΥ
Γ. ΜΥΛΩΝΑΣ

Αριθ. 1099567/7602/0010 (2)
Αναγκαστική απαλλοτρίωση ακινήτων στα «Δριβλία» Πόρτο Ράφτη για αρχαιολογικούς σκοπούς.

ΟΙ ΥΠΟΥΡΓΟΙ

ΟΙΚΟΝΟΜΙΚΩΝ ΚΑΙ ΠΟΛΙΤΙΣΜΟΥ

Έχοντας υπόψη:

1. Τις διατάξεις του Ν.Δ/τος 797/1971 «περί αναγκαστικών απαλλοτριώσεων» σε συνδυασμό με τις διατάξεις του Β.Δ/τος 139/1971 «περί της αρμοδιότητας των Νομαρχών προς κήρυξιν αναγκαστικών τινων απαλλοτριώσεων».

2. Τις διατάξεις του άρθρου 1 του Νόμου ΒΡΕ Ζ/1893 «περί αναγκαστικής απαλλοτριώσεως ακινήτων προς συντήρησιν ή ανεύρεσιν αρχαιοτήτων».

3. Τα από 2.10.1985 και 8.4.87 αποσπάσματα πρακτικών από τις συνεδριάσεις του κεντρικού Αρχαιολογικού Συμβουλίου με αριθ. 33/17.9.1985 και 8/3.3.1987 αντίστοιχα, αποφασίζουμε:

Κηρύσσουμε την αναγκαστική απαλλοτρίωση, για λόγους δημόσιας ωφέλειας και ειδικότερα για την ανάδειξη των σημαντικώτατων λειψάνων της Παλαιохριστιανικής Βασιλικής που έχει αποκαλυφθεί στα «Δρι-

βλια» Πόρτο Ράφτη Νομού Αττικής, έκτασης 284,45 Μ2 που φαίνεται με αριθμούς ακινήτων 1,2 4 και 5 στο με κλίμακα 1:200 και Α/Α 2047/3.4.1987 κτηματολογικό διάγραμμα - πίνακα του Θ. Καλαμπάκου το οποίο έχει θεωρηθεί από τον Προϊστάμενο Αποτυπώσεων και Συντ/σεως κτιρίων του Ταμείου Αρχαιολογικών Πόρων και Απαλλοτριώσεων Μ. Γιαννουλάκη στις 23.2.1988.

Στην έκταση που απαλλοτριώνεται προβάλλουν δικαιώματα κυριότητας οι:

α) Κληρονόμοι Σπύρου Δρίτσα, β) Κληρονόμοι Κων/νου Μπάρτζη κ.λπ.

Η απαλλοτρίωση κηρύσσεται υπέρ του Δημοσίου και με δαπάνη του Ταμείου Αρχαιολογικών Πόρων και Απαλλοτριώσεων.

Η απόφαση αυτή να δημοσιευθεί στην Εφημερίδα της Κυβερνήσεως.

Αθήνα, 2 Οκτωβρίου 1989

ΟΙ ΥΠΟΥΡΓΟΙ

ΟΙΚΟΝΟΜΙΚΩΝ
ΑΝΤ. ΣΑΜΑΡΑΣ

ΠΟΛΙΤΙΣΜΟΥ
Γ. ΜΥΛΩΝΑΣ

Αριθ. 1099566/7603/0010

(3)

Αναγκαστική απαλλοτρίωση ακινήτων στη Σίφνο για αρχαιολογικούς σκοπούς.

ΟΙ ΥΠΟΥΡΓΟΙ

ΟΙΚΟΝΟΜΙΚΩΝ ΚΑΙ ΠΟΛΙΤΙΣΜΟΥ

Έχοντας υπόψη:

1. Τις διατάξεις του Ν.Δ/τος 797/1971 «περί αναγκαστικών απαλλοτριώσεων» σε συνδυασμό με τις διατάξεις του Β.Δ/τος 139/1971

«περί της αρμοδιότητας των Νομαρχών προς κήρυξη αναγκαστικών τινων απαλλοτριώσεων».

2. Τις διατάξεις του άρθρου 1 του Νόμου ΒΡΕ Ζ/1893 «περί αναγκαστικής απαλλοτριώσεως ακινήτων προς συντήρησιν ή ανεύρεσιν αρχαιοτήτων».

3. Τα από 30.1.1987 απόσπασμα πρακτικού από τη συνεδρίαση του κεντρικού Αρχαιολογικού Συμβουλίου με αριθ. 42/9.12.1986, αποφασίζουμε:

Κηρύσσουμε την αναγκαστική απαλλοτρίωση, για λόγους δημόσιας ωφέλειας και ειδικότερα για την επέκταση του Μουσείου Σίφνου, έκτασης 55,97 Μ2 που βρίσκεται στη Σίφνο και φαίνεται με στοιχεία Α - Β - Γ - Δ - Ε - Ζ - Α και Γ - Η - Θ - Ι - Κ - Λ - Δ - Γ στο με κλίμακα 1:100 και Α/Α 2170/27.5.1988 κτηματολογικό διάγραμμα πίνακα της Μ. Μαθία το οποίο έχει θεωρηθεί από τον Προϊστάμενο Αποτυπώσεων και Συντ/σεως Κτιρίων του ταμείου Αρχαιολογικών Πόρων και Απαλλοτριώσεων Μ. Μαυραϊδή στις 31.5.1988.

Στην έκταση που απαλλοτριώνεται προβάλλουν δικαιώματα κυριότητας οι:

α) Καλλιόπη Μπρόκου και β) Ιωάννης Ραφαλέτου.

Η απαλλοτρίωση κηρύσσεται υπέρ του Δημοσίου και με δαπάνη του Ταμείου Αρχαιολογικών Πόρων και Απαλλοτριώσεων.

Η απόφαση αυτή να δημοσιευθεί στην Εφημερίδα της Κυβερνήσεως.

Αθήνα, 2 Οκτωβρίου 1989

ΟΙ ΥΠΟΥΡΓΟΙ

ΟΙΚΟΝΟΜΙΚΩΝ
ΑΝΤ. ΣΑΜΑΡΑΣ

ΠΟΛΙΤΙΣΜΟΥ
Γ. ΜΥΛΩΝΑΣ

Αριθ. 5142

Κήρυξη ως αναδασωτέας έκτασης 2.250 στρεμμάτων, στη θέση χέρωμα της Κοινότητας Ρουπακιάς του Νομού Αχαΐας.

Η ΔΑΣΑΡΧΗΣ ΠΑΤΡΩΝ

Έχοντας υπόψη:

- 1. Το άρθρο 117 παρ. 3 του Συντ/τος της Χώρας.
- 2. Τις περί διοικητικής αποκέντρωσης διατάξεις.
- 3. Τις διατάξεις του Ν. 998/1979 «περί προστασίας των δασών και των δασικών εν γένει εκτάσεων της Χώρας» και συγκεκριμένα:

α) Του άρθρου 41 παρ. 1.

β) Του άρθρου 38 παρ. 1.

4. Τις δ/γές του Υπουργείου Γεωργίας:

α) 160417/1180/8.7.80, β) 182447/3049/24.9.80.

Την με αριθ. Ζα/160/26.1.84 απόφαση του Νομάρχη Αχαΐας, περί εξουσιοδότησης των προϊσταμένων των Υπηρεσιών να υπογράψουν με εντολή Νομάρχη, αποφασίζουμε:

Κηρύσσουμε αναδασωτέα, με σκοπό την επανίδρυση, με φυσική αναγέννηση, της δασικής βλάστησης, που καταστράφηκε από παράνομη εκχέρωση και κατάληψη από τον Γεώργιο Κων. Γιαννόπουλο κάτοικο Ρουπακιάς τη δημόσια δασική έκταση δύο στρεμμάτων και διακοσίων πενήντα τετρ. μέτρων ήτοι 2,250 στρεμμάτων που βρίσκεται στη θέση χέρωμα της Κοινότητας Ρουπακιάς και προσδιορίζεται από τα στοιχεία

(4)

A, B, Γ, Δ, Α και Ε, Ζ, Η, Θ, Ε όπως φαίνονται στο συνημμένο διάγραμμα, το οποίο αποτελεί αναπόσπαστο μέρος της απόφασης αυτής και έχει όρια:

Α' ΤΜΗΜΑ

Ανατολικά: Δημόσια δασική έκταση

Δυτικά: Αγρός Γεωργίου Κων. Γιαννόπουλου

Βόρεια: Δημόσια δασική έκταση

Νότια: Δημόσια δασική έκταση.

Β ΤΜΗΜΑ

Ανατολικά: Αγρός Γεωργίου Κων. Γιαννόπουλου

Δυτικά: Με δημόσια δασική έκταση

Βόρεια: Αγρός Γεωργίου Κων. Γιαννόπουλου και πέραν αυτού ρέμμα

Νότια: Δημόσια δασική έκταση.

Η παρούσα ισχύει μετά τη δημοσίευσή της στην Κοινότητα Ρουπακιάς σύμφωνα με το άρθρο 37 Ν. 3200/55.

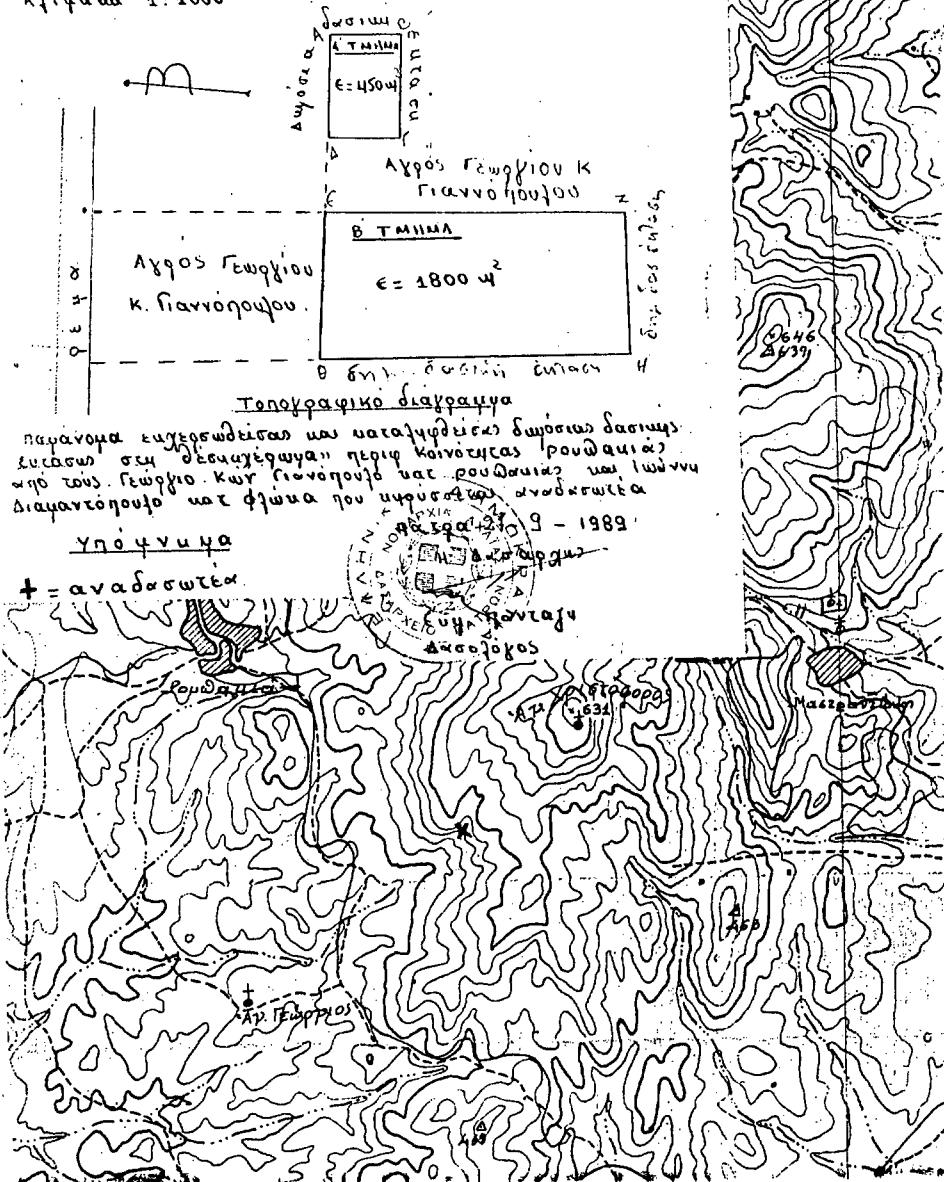
Η απόφαση αυτή να δημοσιευθεί στην Εφημερίδα της Κυβερνήσεως.

Πάτρα, 27 Σεπτεμβρίου 1989

Με εντολή Νομάρχη
Η Δασάρχης
ΕΥΜ. ΠΑΝΤΑΖΗ

ΑΥΤΟΣΠΑΣΜΑ ΦΥΛΛΟΥ ΧΑΡΤΗ ΚΑΙΝΑΚΑΣ 1:20000

Ανμμελ στα αρθρ 5142/27-9-89 απόφαση Δασαρχείου Πατρών
Κλίμακα 1:1000



Αριθ. 5177

(5)

Κήρυξη ως αναδασωτέας έκτασης 450 στρεμμάτων, στη θέση «Μαρτηροβρα» της Κοινότητας Χαλανδρίτσας του Νομού Αχαΐας.

Η ΔΑΣΑΡΧΗΣ ΠΑΤΡΩΝ

Έχοντας υπόψη:

- 1. Το άρθρο 117 παρ. 3 του Συντ/τος της Χώρας.
- 2. Τις περί διοικητικής αποκέντρωσης διατάξεις.
- 3. Τις διατάξεις του Ν. 998/1979 «περί προστασίας των δασών και των δασικών εν γένει εκτάσεων της Χώρας» και συγκεκριμένα:
 - α) Του άρθρου 41 παρ. 1.
 - β) Του άρθρου 38 παρ. 1.
- 4. Τις δ/γές του Υπουργείου Γεωργίας:
 - α) 160417/1180/8.7.80, β) 182447/3049/24.9.80.

Την με αριθ. Ζα/160/26.1.84 απόφαση του Νομάρχη Αχαΐας, περί εξουσιοδότησης των προϊσταμένων των Υπηρεσιών να υπογράψουν με εντολή Νομάρχη, αποφασίζουμε:

Κηρύσσουμε αναδασωτέα, με σκοπό την επανίδρυση, με φυσική ανα-

γέννηση, της δασικής βλάστησης, που καταστράφηκε από πυρκαγιά την 18.8.89 τη δημόσια δασική έκταση τετρακοσίων πενήντα (450) στρεμμάτων που βρίσκεται στη θέση «Μαρτηροβρα» της Κοινότητας Χαλανδρίτσας και προσδιορίζεται από τα στοιχεία Α, Β, Γ, Δ, Ε, Ζ, Η, Θ, Ι, Α όπως φαίνονται στο συνημμένο διάγραμμα, το οποίο αποτελεί αναπόσπαστο μέρος της απόφασης αυτής και έχει όρια:

Ανατολικά: Με δημόσια δασική έκταση

Δυτικά: Με δημόσια δασική έκταση

Βόρεια: Με δημόσια δασική έκταση

Νότια: Με δημόσια δασική έκταση.

Η παρούσα ισχύει μετά τη δημοσίευσή της στην Κοινότητα Χαλανδρίτσας σύμφωνα με το άρθρο 37 Ν. 3200/55.

Η απόφαση αυτή να δημοσιευθεί στην Εφημερίδα της Κυβερνήσεως.

Πάτρα, 28 Σεπτεμβρίου 1989

Με εντολή Νομάρχη

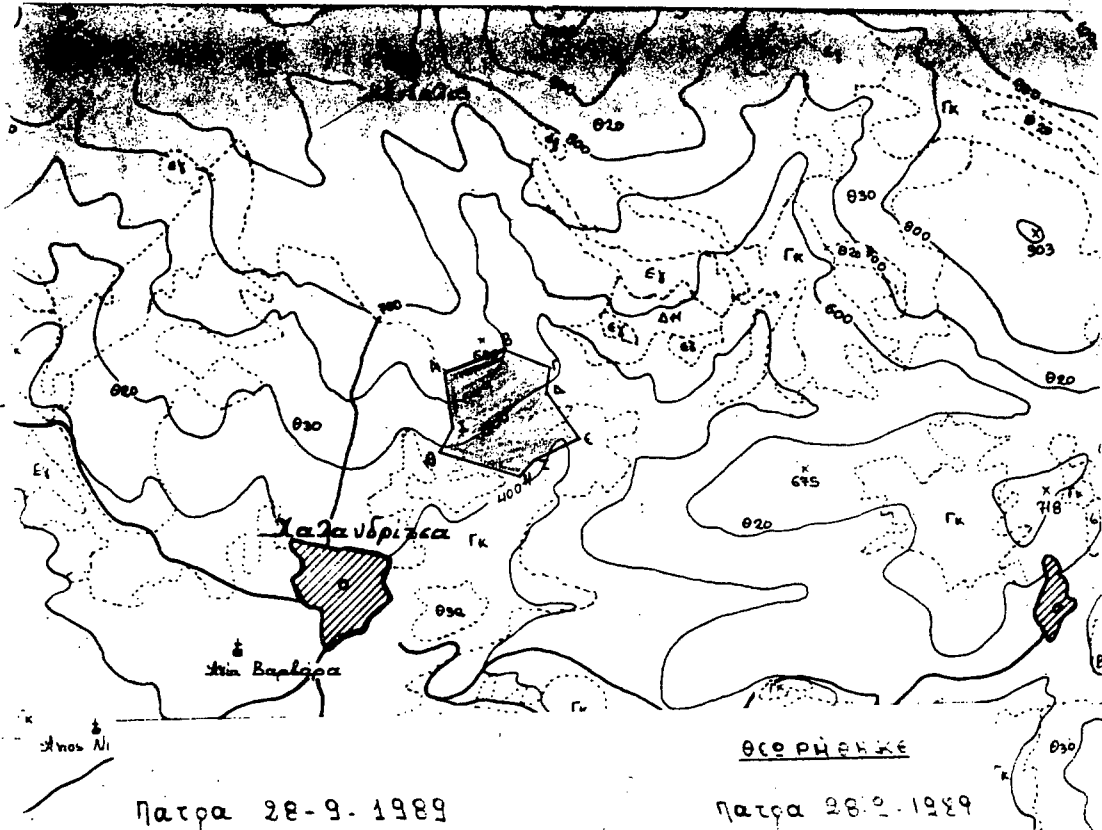
Η Δασάρχης

ΕΥΜ. ΠΑΝΤΑΖΗ

Λημει στην αριθ. 5177/28-9-89 απόφαση Δασάρχου πατρών

ΑΠΟΣΠΑΣΜΑ ΧΑΡΤΗ ΚΛΙΜΑΚΑΣ 1:20000

Α,Β,Γ,Δ,Ε,Ζ,Η,Θ,Ι,Α = Δημόσια δασική έκταση εμβαδού 450,0 στρεμ που καλύπτει στη θέση «Μαρτηροβρα» περιφέρειας κοινότητας Χαλανδρίτσας και κηρύσσεται αναδασωτέα



Πάτρα 28-9-1989

Ο Συντακτής

Νικόλαος Γεωργιάδης
Τεχνολόγος Δασοπονίας

Πάτρα 28-9-1989

ΔΗΜΟΣΙΑ ΔΑΣΑΡΧΙΑ
Ευφορία Πανταζή
Δασογός

116	117	1
30	131	
147	148	1

Αριθ. 2598

Κήρυξη Κοινοτικής δασικής έκτασης ως αναδασωτέας.

Ο ΝΟΜΑΡΧΕΙΩΝ ΔΙΕΥΘΥΝΤΗΣ ΛΑΡΙΣΑΣ

Έχοντας υπόψη:

1. Τις διατάξεις του άρθρου 38 παρ. 1 και του άρθρου 41 παρ. 1 και 3 του Ν. 998/79 «περί προστασίας των δασών κ.λπ.».
2. Τις αριθ. 160417/1180/8.7.80 και 182447/3049/24.9.80 διαταγές του Υπουργείου Γεωργίας.
3. Την αριθ. 2871/7.9.1989 πρόταση του Δασαρχείου Αγιάς, με την οποία προτείνεται η κήρυξη της Κοινοτικής δασικής έκτασης που έχει εκχερσωθεί παράνομα από τον Ιωάννη Δ. Ντελεδήμα και βρίσκεται στη θέση «Ντουλάνα» περιφέρειας Κοινότητας Σκλήθρου, ως αναδασωτέας, αποφασίζουμε:

Κηρύσσουμε αναδασωτέα την Κοινοτική δασική έκταση των 0,702 στρεμμάτων, κειμένης στη θέση «Ντουλάνα» περιφέρειας Κοινότητας Σκλήθρου, που αποτελεί μέρος των Κοινοτικών δασικών εκτάσεων

(6) Σκλήθρου και που ορίζεται:

Βόρεια: Με αγροτικό δρόμο και λωρίδα ατόμων δρυός.

Νότια: Με αγροτικό δρόμο και Κοινοτικό δρυοδάσος.

Ανατολικά: Με Κοινοτικό δρυοδάσος και Κοινοτική χορτολιβαδική έκταση.

Δυτικά: Με Κοινοτικό δρυοδάσος και αγροτικό δρόμο.

Η ανωτέρω έκταση, που αποτελείται από δύο παρακείμενα χωριστά τεμάχια και απεικονίζεται με τα στοιχεία Α, Β, Γ, Δ, Ε, Α και Ζ, Η, Θ, Ι, Κ, Α στο από 30.8.1989 τοπογραφικό διάγραμμα του Δασαρχείου Αγιάς, το οποίο αποτελεί αναπόσπαστο μέρος της παρούσης, θα αναδασωθεί με φυσική διαδικασία.

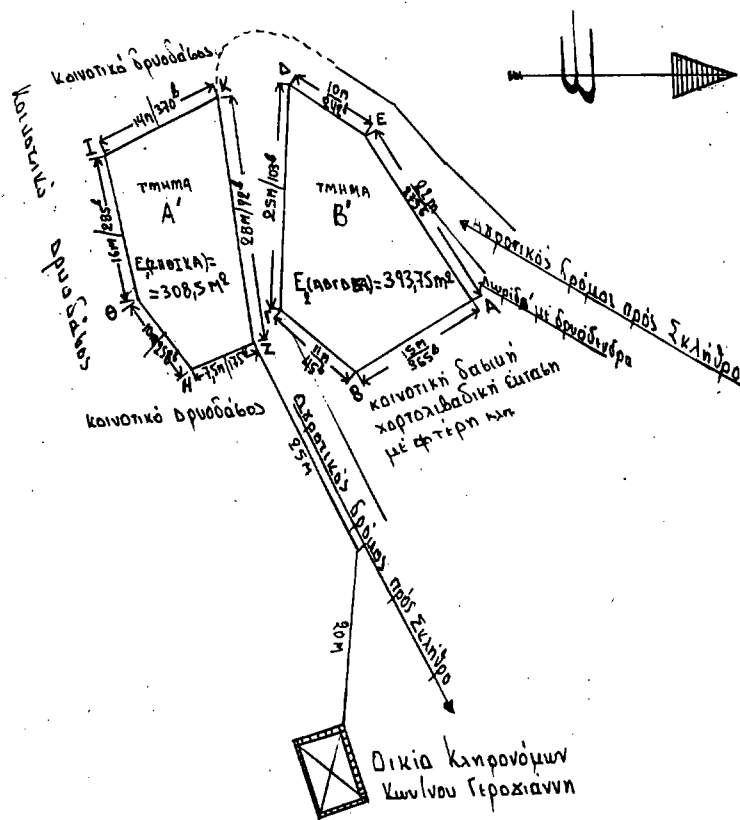
Η απόφαση αυτή να δημοσιευθεί στην Εφημερίδα της Κυβερνήσεως.

Λάρισα, 25 Σεπτεμβρίου 1989

Ο Νομαρχών Διευθυντής
ΔΗΜ. ΚΑΛΑΦΑΤΑΚΗΣ

ΤΟΠΟΓΡΑΦΙΚΟ ΔΙΑΓΡΑΜΜΑ

Έκτασης παρανόμως εκχερσωθείς -καταληφθείσης
από τον Ιωάννη Δημ. Ντελεδήμα κάτοικο Αθηνών
στη δασική θέση "Ντουλάνα" περιφέρειας Κοινότητας
Σκλήθρου Εολικό = Ε₁ + Ε₂ = 308,5 + 393,75 = 702 μ²
Κλίμακα 1:500



ΘΕΩΡΗΘΗΚΕ
Αγιάς, 5-9-1989
Ο Δασάρχης

Ιωάννης Γυργός
Δασάρχης

Έλαφος 30:8-1989
Ο ΣΥΝΤΑΓΑΣ

Ευάγγελος Καλινός
Τ.Υ.Ν. Δασαρχίας

Αριθ. 2562

(7)

Κήρυξη ως αναδασωτέας δημόσιας δασικής έκτασης στη θέση «Γραμματικά» περιφ. κοινότητας Ραφάνης Ν. Λάρισας.

Ο ΝΟΜΑΡΧΕΥΩΝ ΔΙΕΥΘΥΝΤΗΣ ΛΑΡΙΣΑΣ

Έχοντας υπόψη:

1. Τις διατάξεις του άρθρου 38 παρ. 1 και του άρθρου 41 παρ. 1 και 3 του Ν. 998/79 «περί προστασίας των δασών κ.λπ.».
2. Τις αριθ. 160417/1180/8.7.80 και 182447/3049/24.9.80 διαταγές του Υπουργείου Γεωργίας.
3. Την αριθ. 4627/1.9.1989 πρόταση του Δασαρχείου Λάρισας, με την οποία προτείνεται η κήρυξη της δημόσιας δασικής έκτασης που έχει εκχεραωθεί παράνομα από τον Δ. Β. Βράκα, κάτοικο Δ. Γερμανίας, και βρίσκεται στη θέση «Γραμματικά» περιφέρειας Κοινότητας Ραφάνης, ως αναδασωτέας.
4. Τη σχετική εισήγηση της Δ/σης Δασών Ν. Λάρισας, αποφασίζουμε:

Κηρύσσουμε αναδασωτέα την δημόσια δασική έκταση των 1,3 στρεμμάτων, κειμένης στη θέση «Γραμματικά» περιφέρειας Κοινότητας Ραφάνης, που αποτελεί μέρος των δημοσίων δασικών εκτάσεων Ραφάνης και που ορίζεται:

Ανατολικά: Με αγρό του ιδίου.

Δυτικά: Με αγρό του ιδίου.

Βόρεια: Με αγροτικό δρόμο.


Νότια: Με αγρό του ιδίου.

Η ανωτέρω έκταση, που απεικονίζεται με τα στοιχεία 26, 27, 1, 28, 29, 30, 31, 32, 33, 34, 26 στο από 7.8.1989 τοπογραφικό διάγραμμα του Δασαρχείου Λάρισας, το οποίο αποτελεί αναπόσπαστο μέρος της παρούσης, θα αναδασωθεί με την φυσική διαδικασία.

Η απόφαση αυτή να δημοσιευθεί στην Εφημερίδα της Κυβερνήσεως.

Αθήνα, 25 Σεπτεμβρίου 1989

Ο Νομαρχεύων Διευθυντής
ΔΗΜ. ΚΑΛΑΦΑΤΑΚΗΣ



ΠΟΛΕΟΔΟΜΙΑ

ΑΠΟΦΑΣΕΙΣ

Αριθ. 65707/4712

(8)

Χαρακτηρισμός ως διατηρητέων οκτώ (8) κτιρίων που βρίσκονται εντός του ρυμοτομικού σχεδίου του Δήμου Αθηναίων στην περιοχή Αγίου Παύλου και καθορισμός ειδικών όρων και περιορισμών δόμησης αυτών.

Ο ΥΠΟΥΡΓΟΣ ΠΕΡΙΒΑΛΛΟΝΤΟΣ
ΧΩΡΟΤΑΞΙΑΣ ΚΑΙ ΔΗΜΟΣΙΩΝ ΕΡΓΩΝ

Έχοντας υπόψη:

1. Τις διατάξεις των άρθρων 3 και 4 (παρ. 2) του ν. 1577/1985 «Γενικός Οικοδομικός Κανονισμός» (Α' 210) όπως τροποποιήθηκε με τις διατάξεις του Ν. 1772/1988 «τροποποίηση διατάξεων του Ν. 1577/1985 «Γενικός Οικοδομικός Κανονισμός» και άλλες σχετικές διατάξεις (Α' 91).
2. Την υπ' αριθ. Γ4δ/15883/1903/8.2.88 κοινή απόφαση του Υπουργού Προεδρίας της Κυβερνήσεως και του Αναπληρωτή Υπουργού Περιβάλλοντος, Χωροταξίας και Δημοσίων Έργων (Β' 142).
3. Την από 18.8.1988 αιτιολογική έκθεση της Δ/σης Πολεοδομικού Σχεδιασμού, Τμήμα παραδοσιακών Οικισμών.
4. Το υπ' αριθ. 57349/7465/88 έγγραφο της Δ/σης Πολεοδομικού Σχεδιασμού προς τους ενδιαφερομένους.
5. Την από 30.9.1988 (αριθ. πρωτ. 75319/88 απάντηση του Δήμου Αθηναίων και την παρέλευση άπρακτης της προθεσμίας που ορίζεται από τις διατάξεις του άρθρου 4 παρ. 2 του Ν. 1577/85 «περί ΓΟΚ» για την υποβολή τυχόν αντιρρήσεων των ενδιαφερομένων.
6. Τις από 23.3.1989 παρατηρήσεις της Δ/σης Πολεοδομικού Σχεδιασμού στην απάντηση των ενδιαφερομένων, αποφασίζουμε:
 1. Χαρακτηρίζονται ως διατηρητέα οκτώ (8) κτίρια που βρίσκονται στην περιοχή Αγίου Παύλου εντός του ρυμοτομικού σχεδίου του δήμου Αθηναίων όπως αυτά αναγράφονται αριθμημένα με αύξοντα αριθμό από 1 μέχρι 8 στον παρακάτω πίνακα και φαίνονται με μαύρη διαγράμμιση και τον αντίστοιχο αύξοντα αριθμό στον σχετικό πρωτότυπο διάγραμμα σε κλίμακα 1:1000 που θεωρήθηκε από τον Προϊστάμενο της Δ/σης Τοπογραφικών Εφαρμογών με την υπ' αριθ. 65707/1989 πράξη του. Ακριβές αντίγραφο του διαγράμματος αυτού θα είναι αναρτημένο στην Δ/ση Τοπογραφικών Εφαρμογών για είκοσι (20) ημέρες από την δημοσίευση της παρούσας απόφασης στην Εφημερίδα της Κυβερνήσεως για να λάβουν γνώση οι ενδιαφερόμενοι:

Πίνακας διατηρητέων κτιρίων

1. Ακοιμνάτου 62Α φερόμενο ως ιδιοκτησία του Δήμου Αθηναίων.
2. Τράιμπερ 16 φερόμενο ως ιδιοκτησία του Δήμου Αθηναίων.
3. Τράιμπερ 18 και Ακοιμνάτου 62 φερόμενο ως ιδιοκτησία του Δήμου Αθηναίων.
4. Παλαιολόγου 14Α και
5. Παλαιολόγου 14Β φερόμενο ως ιδιοκτησία των Ελένης Γιαννακοπούλου, Ουρανίας Βαμβακοπούλου, Εμπορικής Τράπεζας και κληρονόμων Σπ. Βλάχου.
6. Παλαιολόγου 12 φερόμενο ως ιδιοκτησία του Δήμου Αθηναίων.
7. Παλαιολόγου 10 φερόμενο ως ιδιοκτησία Ν. και Ειρήνης Παυλάκη, Ευαγγέλου Χρυσόχου και
8. Παλαιολόγου 8 - 8Α φερόμενο ως ιδιοκτησία Στυλ. Ζερβοπούλου και Βενετσάνας Κασσάνδρα.

2. Στα χαρακτηριζόμενα ως διατηρητέα κτίρια απαγορεύεται κάθε αφαίρεση, αλλοίωση ή καταστροφή των επί μέρους αρχιτεκτονικών και διακοσμητικών στοιχείων τους.

3. Επιτρέπεται η επισκευή, ο εκσυγχρονισμός των εγκαταστάσεων, η ενίσχυση του φέροντα οργανισμού, η εσωτερική διαρρύθμιση εφόσον δεν αλλοιώνεται ο αρχιτεκτονικός χαρακτήρας των διατηρητέων κτιρίων.

4. Απαγορεύεται η τοποθέτηση φωτεινών ή μη επιγραφών και διαφημίσεων στα διατηρητέα κτίρια. Επιτρέπεται μόνο η τοποθέτηση επιγραφών περιορισμένων διαστάσεων που πληροφορούν για την χρήση των χώρων των κτιρίων.

5. Για οποιαδήποτε επέμβαση στο εξωτερικό και εσωτερικό των διατηρητέων κτιρίων καθώς και για την τοποθέτηση επιγραφών, απαιτείται η έγκριση της Επιτροπής Πολεοδομικού και Αρχιτεκτονικού Ελέγχου (ΕΠΑΕ).

6. Η ισχύς της παρούσας απόφασης αρχίζει από τη δημοσίευσή της στην Εφημερίδα της Κυβερνήσεως.

Η απόφαση αυτή να δημοσιευθεί στην Εφημερίδα της Κυβερνήσεως.

Αθήνα, 28 Σεπτεμβρίου 1989

Ο ΥΠΟΥΡΓΟΣ
ΣΩΤΗΡΗΣ ΚΟΥΒΕΛΑΣ

Αριθ. 65754/4739

(9)

Κίνηση της διαδικασίας σύνταξης του Γενικού Πολεοδομικού Σχεδίου, Παροικίας, νήσου πάρου, Ν. Κυκλάδων.

Ο ΥΠΟΥΡΓΟΣ ΠΕΡΙΒΑΛΛΟΝΤΟΣ
ΧΩΡΟΤΑΞΙΑΣ ΚΑΙ ΔΗΜΟΣΙΩΝ ΕΡΓΩΝ

Έχοντας υπόψη τις διατάξεις:

1. Του άρθρου 3 παρ. 1 του Ν. 1337/83 (ΦΕΚ 33/14.3.1983 τ.Α') για την «επέκταση των πολεοδομικών σχεδίων, την οικιστική ανάπτυξη και σχετικές ρυθμίσεις».
2. Τις διατάξεις του Ν. 1558/85 «Κυβέρνηση και Κυβερνητικά Όργανα» (ΦΕΚ 137/Α) και ειδικότερα το άρθρο 23 παρ. 1.
3. Την υπ' αριθ. Γ4δ/15883/1903/8.2.88 κοινή απόφαση του Υπουργού Προεδρίας της Κυβερνήσεως και του Αναπληρωτή Υπουργού Περιβάλλοντος, Χωροταξίας και Δημοσίων Έργων (Β' 142), αποφασίζουμε:

Την κίνηση της διαδικασίας σύνταξης του Γενικού Πολεοδομικού Σχεδίου Παροικίας (νήσου Πάρου) τα όρια του οποίου φαίνονται στο σχετικό πρωτότυπο διάγραμμα σε κλίμακα 1:5000.

Ακριβές αντίγραφο του παραπάνω πρωτοτύπου διαγράμματος θεωρημένο από τον Προϊστάμενο της Δ/σης Τοπογραφικών Εφαρμογών, με την υπ' αριθ. 65754/1989 Πράξη του θα είναι ανηρτημένο επί 20 ημέρες τουλάχιστον από την δημοσίευση της απόφασης αυτής στην Εφημερίδα της Κυβερνήσεως στο Τμήμα Αρχείου Σχεδίων, της Δ/σης Τοπογραφικών Εφαρμογών του ΥΠΕΧΩΔΕ για να λάβουν γνώση οι ενδιαφερόμενοι.

Η απόφαση αυτή να δημοσιευθεί στην Εφημερίδα της Κυβερνήσεως.

Ο ΥΠΟΥΡΓΟΣ
ΣΩΤΗΡΗΣ ΚΟΥΒΕΛΑΣ

Αριθ. Χ.10645

(10)

Αναστολή χορήγησης οικοδ. αδειών στο Χείμαρρο Διακονιάρη και επί του εγκ. σχεδίου πόλης Πάτρας.

Ο ΝΟΜΑΡΧΗΣ ΑΧΑΪΑΣ

Έχοντας υπόψη:

1. Τις διατάξεις του από 17.7.1923 Ν.Α. όπως μεταγενέστερα τροποποιήθηκαν και συμπληρώθηκαν και ειδικότερα το άρθρο 8.
2. Τις διατάξεις του Α.Ν. 314/1968 (ΦΕΚ 47/Α) όπως μεταγενέστερα τροποποιήθηκαν και συμπληρώθηκαν με το υπ' αριθ. 1018/71 Ν.Α./γμα (ΦΕΚ 220/Α) και με την παρ. 3 του άρθρου 34 του Ν. 1577/85 ΦΕΚ 210/Α).
3. Τις διατάξεις του υπ' αριθ. 183/86 Π.Α./τος (ΦΕΚ 70/Α) και ειδικότερα το αρ. 1 παρ. 1.
4. Το άρθρο 37 του Ν. 3200/1955.
5. Την 606/1989 γνωμοδότηση του Δημοτικού Συμβουλίου Πατρών, αποφασίζουμε:

Αναστέλλουμε την χορήγηση οικοδ. αδειών για 3 μήνες στα οικοδ. τετρ. 936 - 1 - 36 - 937 - 938 - 38 - 39 - 940 - 941 - 40 - 950 - 951 - 67 - 954 του εγκ. ρυμ. σχεδίου Πάτρας όπως αυτά φαίνονται στο συνημμένο τοπογρ. διάγραμμα κλ. 1: 500 του Δήμου Πάτρας και ειδικότερα στις θέσεις εκείνες που υπεισέρχεται η μελλοντική τροποποίηση του σχεδίου πόλης.

Η παρούσα ισχύει από την ημερομηνία υπογραφής της.

Η απόφαση αυτή να δημοσιευθεί στην Εφημερίδα της Κυβερνήσεως.

Πάτρα, 27 Σεπτεμβρίου 1989

Ο Νομαρχών Διευθυντής
ΣΤ. ΦΑΡΔΕΛΑΣ

Αριθ. 9059

(11)

Τροποποίηση του ρυμοτομικού σχεδίου πόλης Καβάλας, στα Ο.Τ. 69, 71, 71α, 72 και 70 στην περιοχή Καλαμίτσας στην Γειτονιά Γ1 και κατάργηση της πεζοδρόμησης της οδού μεταξύ των Ο.Τ. 149 και 113.

Ο ΝΟΜΑΡΧΗΣ ΚΑΒΑΛΑΣ

Έχοντας υπόψη:

1. Το Ν.Δ. της 17.7.1923 «περί σχεδίων πόλεων και κωμών του Κράτους» όπως τροποποιήθηκε και συμπληρώθηκε μέχρι σήμερα.
2. Το Ν.Δ. 1018/1971 και τον Α.Ν. 314/1968 «όπως τροποποιήθηκε και συμπληρώθηκε μέχρι σήμερα.
3. Το Π.Δ. 183/9.5.1986 (ΦΕΚ 70Α/5.6.1986) «Έγκριση τροποποιήσεων σχεδίων πόλεων και καθορισμός όρων δόμησης από τους Νομάρχες».
4. Το από 18.12.1985 Π.Δ/γμα (Φ.Ε.Κ. 30/13.2.1986 τ.Δ') «περί εγκρίσεως του Πολεοδομικού σχεδίου του επείγοντος στεγαστικού προγράμματος της Δ.Ε.Π.Ο.Σ. στην περιοχή Καλαμίτσας του Δήμου Καβάλας «όπως τροποποιήθηκε με την 1560/8.4.1987 απόφαση του Νομάρχη Καβάλας (ΦΕΚ 454/25.5.1987 τ. Δ') καθώς και την υπ' αριθ. 3401/26.4.1989 (ΦΕΚ 312/23.5.1989) απόφαση του Νομάρχη Καβάλας με την οποία τροποποιήθηκε το ρυμοτομικό σχέδιο πόλης στο Ο.Τ. 71.
5. Την αριθ. 309/1989 απόφαση του Δημ. Συμβουλίου.
6. Την αριθ. 15/216 γνωμοδότηση του Συμβουλίου Χ.Ο.Π. Ν. Καβάλας, αποφασίζουμε:
 1. Εγκρίνεται η τροποποίηση του ρυμοτομικού σχεδίου πόλης Καβάλας, στην περιοχή της Γειτονιάς Γ1, στην Καλαμίτσα Καβάλας και στα Ο.Τ. 69, 71, 71α, 72 και 70.
 2. Καταργείται η πεζοδρόμηση της οδού μεταξύ των Ο.Τ. 149 και 113.
 3. Το διάγραμμα θ' αναρτηθεί στο Γραφείο 326 του Τμ. Π. και Π.Ε. Ν. Καβάλας επί είκοσι ημέρες μετά τη δημοσίευση της απόφασης αυτής στο Φ.Ε.Κ.
 4. Η απόφαση αυτή θα ισχύει από τη δημοσίευσή της στην Εφημερίδα της Κυβερνήσεως.

Η απόφαση αυτή να δημοσιευθεί στην Εφημερίδα της Κυβερνήσεως.

Αθήνα, 26 Σεπτεμβρίου 1989

Η Νομαρχεύουσα Δ/ντρια
ΜΑΪΡΗ ΛΕΠΙΔΑ

Αριθ. ΤΠ 7116

(12)

Άρση απαλλοτρίωσης του ρυμοτομικού σχεδίου Λουτρών Υπάτης παρά την ιδιοκτησία Χαραλάμπους Καρθάτη (πρώην Λελούδα) Ν. Φθιώτιδας.

Ο ΝΟΜΑΡΧΗΣ ΦΘΙΩΤΙΔΑΣ

Έχοντας υπόψη:

1. Τις διατάξεις του από 17.7.1923 Ν.Δ. «περί σχεδίων πόλεων και κωμών του Κράτους», όπως τροποποιήθηκε και συμπληρώθηκε μεταγενέστερα.
2. Τις διατάξεις του Ν. 3200/55 «περί διοικητικής αποκεντρώσεως», όπως τροποποιήθηκαν και συμπληρώθηκαν.
3. Τις διατάξεις του Α.Ν. 314/68, όπως τροποποιήθηκαν και συμπληρώθηκαν με το Ν.Δ. 1018/71.
4. Το από 7.3.1966 Δ/γμα ΦΕΚ 48 Δ'/30.3.1966 «περί εγκρίσεως ρυμοτομικού σχεδίου στα Λουτρά Υπάτης».
5. Την αριθ. 1/1982 πράξη αναλογισμού αποζημιώσεως στα Λ. Υπάτης.
6. Την αριθ. 520/1983 απόφαση του Μονομελούς Πρωτοδικείου Λαμίας.
7. Την αριθ. 5871/1989 εισήγηση του Τμήματος Πολεοδομίας και Πολ/κών Εφαρμογών Λαμίας.
8. Την αριθ. 161/14.9.1989 γνωμοδότηση (θέμα 60β) του Σ.Χ.Ο.Π., αποφασίζουμε:

Εγκρίνουμε την άρση της απαλλοτρίωσης στα Λουτρά Υπάτης Ν. Φθιώτιδας παρά την ιδιοκτησία Χαραλάμπους Καρθάτη (πρώην Λελούδα) και για το τμήμα για το οποίο συντάχθηκε η αριθ. 1/1982 πράξη αναλογισμού αποζημίωσης δεδομένου ότι δεν έχουν καταβληθεί από τους υπόχρεους οι νόμιμες αποζημιώσεις.

Η απόφαση αυτή να δημοσιευθεί στην Εφημερίδα της Κυβερνήσεως.

Λαμία, 26 Σεπτεμβρίου 1989

Ο Νομαρχών Διευθυντής
ΝΙΚ. ΝΙΚΟΛΑΪΔΗΣ