



ΕΦΗΜΕΡΙΣ ΤΗΣ ΚΥΒΕΡΝΗΣΕΩΣ

ΤΗΣ ΕΛΛΗΝΙΚΗΣ ΔΗΜΟΚΡΑΤΙΑΣ

ΑΘΗΝΑ
11 ΟΚΤΩΒΡΙΟΥ 1989

ΤΕΥΧΟΣ ΤΕΤΑΡΤΟ

ΑΡΙΘΜΟΣ ΦΥΛΛΟΥ
654

ΠΕΡΙΕΧΟΜΕΝΑ

ΑΠΑΛΛΟΤΡΙΩΣΕΙΣ

ΑΠΟΦΑΣΕΙΣ

- Καθορισμός τμήματος οδού Ελ. Βενιζέλου στο Κερατσίνι ως οδού αποκλειστικής χρήσης για δημόσια μέσα οδικών μεταφορών προσώπων. 1
- Κήρυξη αναδασωτέας έκτασης 1.980 στρεμμάτων στην θέση «Σχύδι» Περιφέρειας Ευγέρου Λευκάδας. 2
- Κήρυξη αναδασωτέας έκτασης 1.289 στρεμμάτων στη θέση «Μαργανάς Νικιάνας» Κοινότητας Αλεξάνδρου. 3
- Κήρυξη αναδασωτέας έκτασης 9.750 στρεμμάτων στη θέση Λίμπο περ. Κοινότητας Αθανίου Λευκάδας. 4
- Κήρυξη ως αναδασωτέας έκτασης 190 στρεμμάτων στο Δημόσιο δάσος Καλαμπάκας. 5

ΠΟΛΕΟΔΟΜΙΑ

ΑΠΟΦΑΣΕΙΣ

- Τραποποίηση της 127/22.4.1986 απόφασης του Νομάρχη Αιτωλ/νίας για τον καθορισμό όρων και περιορισμών δόμησης οικισμού Γαβαλούς Επαρχίας Μεσολογγίου Ν. Αιτωλ/νίας. ... 6
- Άρση ασυμφωνίας του ρυμοτομικού σχεδίου Δήμου Πάτρας. ... 7
- Άρση της αναστολής εκδόσεως οικοδομικών αδειών στο Ο.Τ. 40 στο Π. Ράφτη Μαρκοπούλου Μεσογαίας. 8
- Έγκριση του ρυμοτομικού σχεδίου επέκτασης Βόρεια και Δυτικά του οικισμού «Ν. Ξεριά» Ν. Καβάλας. 9
- Καθορισμός ορίων οικισμού «ΑΓΡΙΑΙΑ ΚΡΑΤΗΓΟΥ Ν. Λέσβου» κατηγοροποίησή του και καθορισμός όρων αρτιότητας και δόμησης. 10

ΑΝΑΚΟΙΝΩΣΕΙΣ

Ειδοποίηση παρακαταθέσεως αποζημιώσεως λόγω απαλλοτριώσεως κτίσματος εντός του εγκεκριμένου σχεδίου της κοινότητας Μεσοποταμίας Καστοριάς. 11

ΑΠΟΛΛΟΤΡΙΩΣΕΙΣ

ΑΠΟΦΑΣΕΙΣ

- Αριθ. Δ2/5377 (1)
Καθορισμός τμήματος οδού Ελ. Βενιζέλου στο Κερατσίνι ως οδού αποκλειστικής χρήσης για δημόσια μέσα οδικών μεταφορών προσώπων.

ΟΙ ΥΠΟΥΡΓΟΙ ΠΕΡ/ΝΤΟΣ ΧΩΡ/ΕΙΑΣ & ΔΗΜΟΣΙΩΝ ΕΡΓΩΝ ΜΕΤΑΦΟΡΩΝ ΚΑΙ ΕΠΙΚΟΙΝΩΝΙΩΝ

Έχοντες υπόψη:

1. Την παράγραφο 4 του άρθρου 52 του Κ.Ο.Κ. (Ν.614/1977), όπως αντικαταστάθηκε με το άρθρο 8 του Ν.1350/83 και που αναφέρεται σε μέτρα ρύθμισης οδικής κυκλοφορίας.

Την με αριθμό 82/1989 πράξη του Δημοτικού Συμβουλίου του Δήμου Κερατσινίου, αποφασίζουμε:

Καθορίζουμε την οδό Ελ. Βενιζέλου στο Κερατσίνι, στο Τμήμα της μεταξύ των οδών Καραολή Δημητρίου και Λεωφ. Δημοκρατίας, ως οδό που κυκλοφορούν μόνο μέσα δημόσιων οδικών μεταφορών προσώπων.

Η απόφαση αυτή να δημοσιευθεί στην Εφημερίδα της Κυβερνήσεως.

Αθήνα, 6 Οκτωβρίου 1989

ΟΙ ΥΠΟΥΡΓΟΙ

ΠΕ.ΧΩ.Δ.Ε.
ΣΩΤ. ΚΟΥΒΕΛΑΣ

ΚΑΙ ΜΕΤΑΦΟΡΩΝ ΚΑΙ ΕΠΙΚΟΙΝΩΝΙΩΝ
Ν. ΓΚΕΛΕΣΤΑΘΗΣ

Αριθ. 2343

Κήρυξη αναδάσωσης έκτασης 1.980 στρεμμάτων στην θέση «Σκίδι» Περιφέρειας Ευήρου Λευκάδας. (2)

Ο ΝΟΜΑΡΧΗΣ ΛΕΥΚΑΔΑΣ

Έχοντας υπόψη:

1. Τις Διατάξεις για διοικητική αποκέντρωση.
 2. Τις Διατάξεις του άρθρου 117 παρ. 3 του Συντάγματος.
 3. Τις Διατάξεις του Ν.998/79 «περί προστασίας των δασών κ.λ.π. και ειδικότερα:
 - α) Του άρθρου 41 παρ. 1, β) του άρθρου 38 παρ. 1.
 4. Τις Διατάξεις του Υπουργείου Γεωργίας:
 - α) 160.417/1180/8.7.1980. β) 182.447/3049/24.9.1980.
 5. Την αριθ. 2059/5.9.1989 πρόταση της Διεύθυνσης Δασών Λευκάδας, αποφασίζουμε:
- Κηρύσσουμε ανάδασωτέα με σκοπό την προστασία και επαναφορά

της δασικής βλάστησης με φυσική αναγέννηση την δασική έκταση, εμβαδού 1980 στρεμμάτων που βρίσκεται στη θέση «Σκίδι» Περιφέρειας Ευήρου Λευκάδας.

Προσδιορίζεται από τα στοιχεία ΑΒΓΔΑ του συνημμένου Τοπ. διαγράμματος και έχει όρια:

Ανατολικά: Με αγροτικό δρόμο.

Δυτικά: Με θάλασσα.

Βόρεια: Με Δημόσιο δάσος δέντρων πλατυφύλλων.

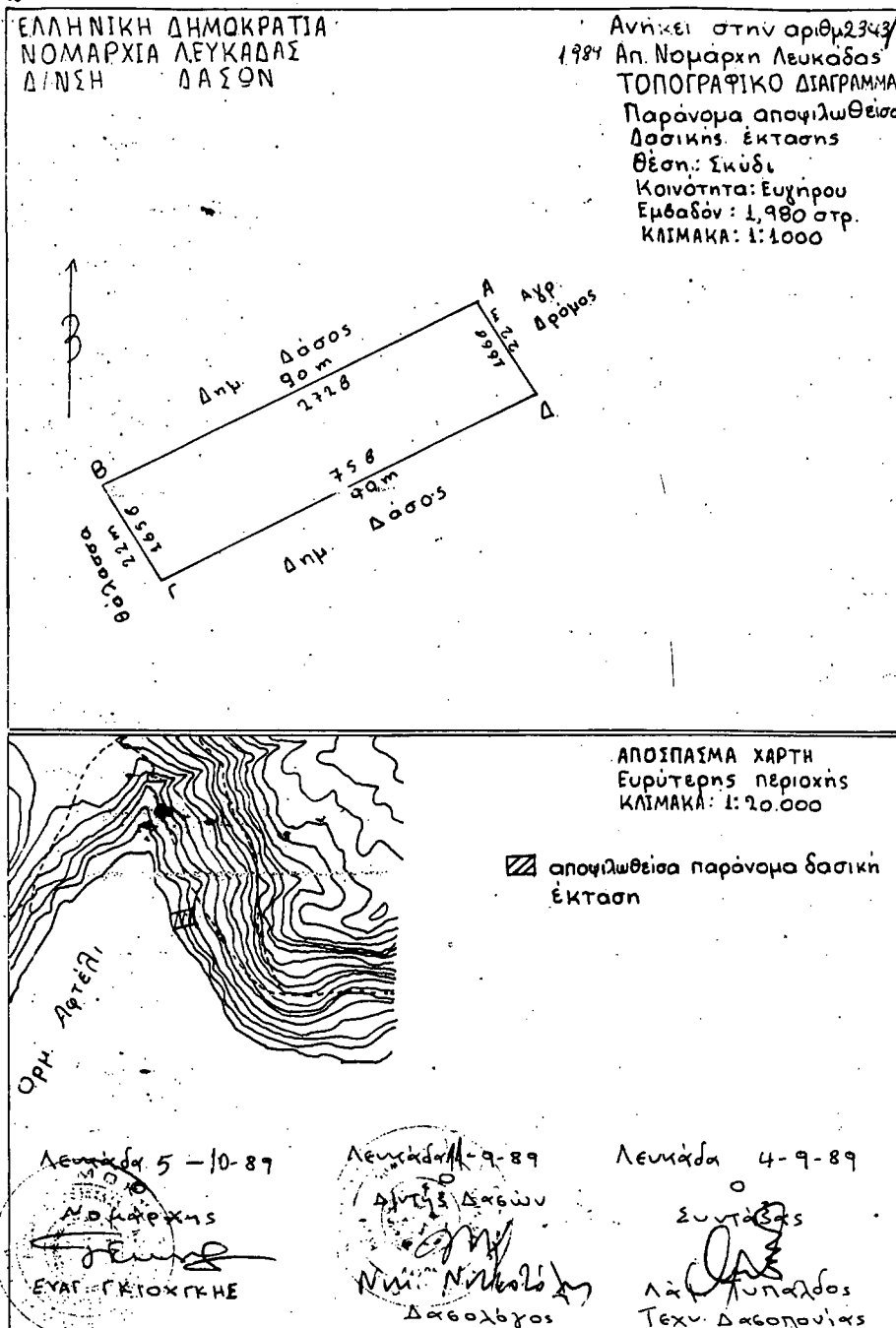
Νότια: Με Δημόσιο δάσος δέντρων πλατυφύλλων.

Όπως φαίνεται στο συνημμένο διάγραμμα που αποτελεί αναπόσπαστο μέρος της απόφασης αυτής.

Η απόφαση αυτή να δημοσιευθεί στην Εφημερίδα της Κυβερνήσεως.

Λευκάδα, 5 Οκτωβρίου 1989

Ο Νομάρχης
ΕΥΑΓ. ΓΚΙΟΥΓΚΗΣ



Αριθ. 2344

Κήρυξη αναδασωτέας έκτασης 1,289 στρεμμάτων στη θέση «Μαγγανά» Νικιάνας κοινότητας Αλεξάνδρου.

Ο ΝΟΜΑΡΧΗΣ ΛΕΥΚΑΔΑΣ

Έχοντας υπόψη:

1. Τις Δ/ξεις για Διοικητική αποκέντρωση.
2. Τις Δ/ξεις του άρθρου 117 παρ. 3 του Συντάγματος.
3. Τις Δ/ξεις του Ν. 998/79 «περί προστασίας των Δασών κ.λπ. και ειδικότερα.

- α) Του άρθρου 41 παρ. 1, β) του άρθρου 38 παρ. 1.
- 4) Τις Δ/γές του Υπουργείου Γεωργίας:
- α) 160.417/1180/8.7.80, β) 182.447/3049/24.9.80.
- 5) Την αριθμ. 1481/10.7.1989 πρόταση της Δ/σης Δασών Λευκάδας, αποφασίζουμε:

Κηρύσσουμε αναδασωτέα με σκοπό την προστασία και επαναφορά

(3)

της δασικής βλάστησης με φυσική αναγέννηση την δημοσία δασική έκταση, εμβαδού 1,289 στρεμμάτων που βρίσκεται στη θέση «Μαγγανά» Νικιάνας Κοινότητας Αλεξάνδρου.

Προσδιορίζεται από τα στοιχεία Α Β Γ Δ Ε Ζ Η Θ Ι Κ Λ Μ Ν Α και έχει όρια:

Ανατολικά: Δημοσίο Δάσος αιφύλλων πλατυφύλλων.

Δυτικά: Χωράφι.

Βόρεια: Δημοσίο Δάσος αιφύλλων πλατυφύλλων.

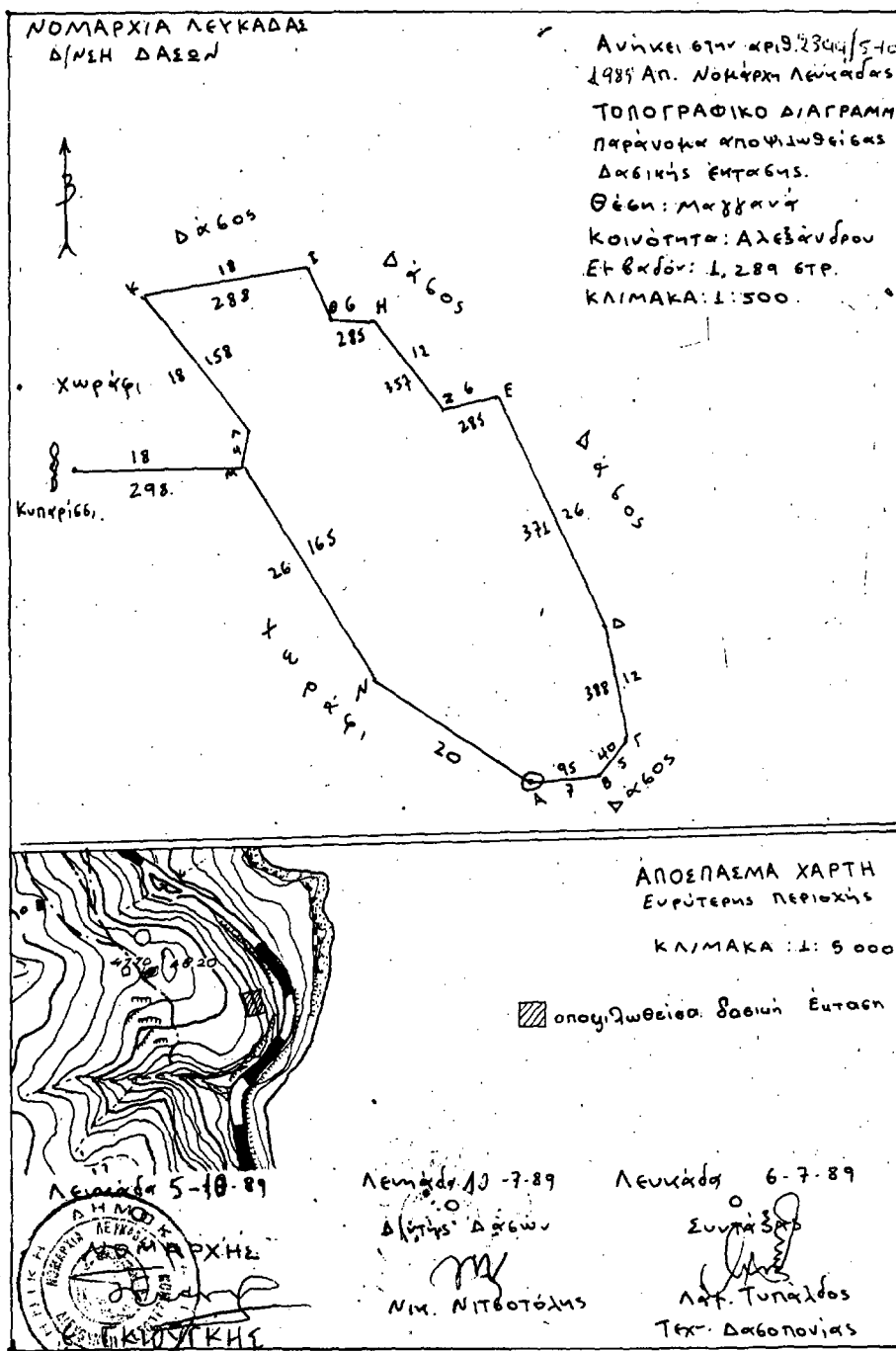
Νότια: Χωράφι και Δημοσίο Δάσος.

Όπως φαίνεται στο συνημμένο διάγραμμα που αποτελεί αναπόσπαστο μέρος της απόφασης αυτής.

Η απόφαση αυτή να δημοσιευθεί στην Εφημερίδα της Κυβερνήσεως.

Λευκάδα, 5 Οκτωβρίου 1989

Ο Νομάρχης
Ε. ΓΚΙΟΥΓΚΗΣ



Αριθ. 2345

Κήρυξη αναδασωτέας έκτασης 9,750 στρεμμάτων στη θέση Λίμπο περιφ. Κοινότητας Αθανίου Λευκάδας

(4)

δασικής βλάστησης με φυσική αναγέννηση την δημόσια δασική έκταση, εμβαδού 9,750 στρεμμάτων που βρίσκεται στη θέση «Λίμπο» περ. Κοινότητας Αθανίου Λευκάδας.

Ο ΝΟΜΑΡΧΗΣ ΛΕΥΚΑΔΑΣ

Έχοντας υπόψη:

- 1. Τις Δ/ξεις για Διοικητική αποκέντρωση.
 - 2. Τις Δ/ξεις του άρθρου 117 παρ. 3 του Συντάγματος.
 - 3. Τις Δ/ξεις του Ν. 998/79 «περί προστασίας των δασών κ.λπ. και ειδικότερα:
 - α) Του άρθρου 41 παρ. 1, β) του άρθρου 38 παρ. 1
 - 4. Τις Δ/γές του Υπουργείου Γεωργίας:
 - α) 160.417/1180/8.7.80, β) 182.447/3049/24.9.80.
 - 5. Την αριθμ. 2286/2.10.89 Πρόταση της Δ/σης Δασών Λευκάδας, αποφασίζουμε:
- Κηρύσσουμε αναδασωτέα με σκοπό την προστασία και επαναφορά της

Προσδιορίζεται από τα στοιχεία ΑΒΓΔΕΖΗΑ και έχει όρια:

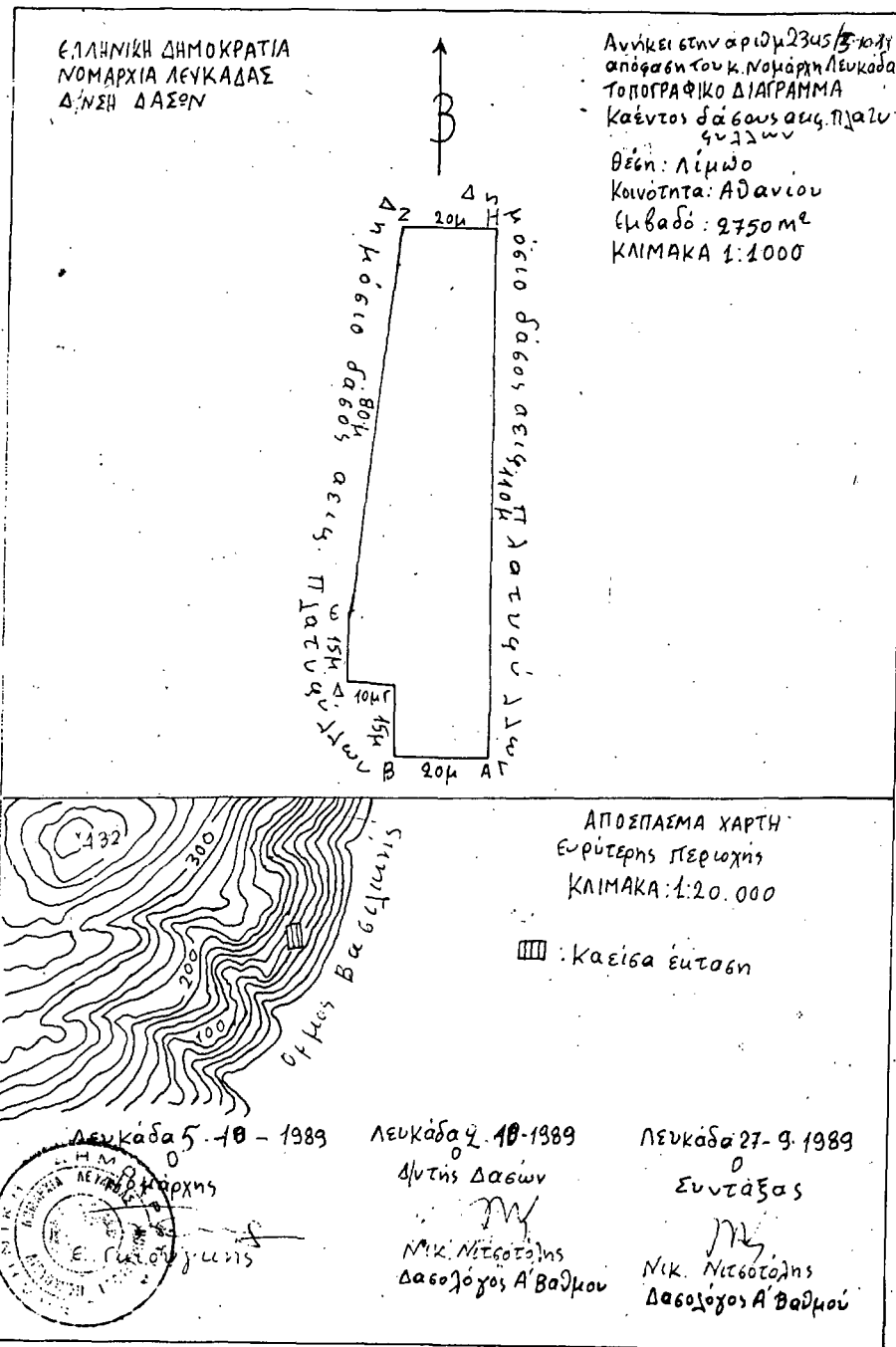
- Ανατολικά: Με δημόσιο δάσος αιφυλλών Πλατυφύλλων.
- Δυτικά: ομοίως
- Βόρεια: ομοίως
- Νότια: ομοίως.

Όπως φαίνεται στο συνημμένο διάγραμμα που αποτελεί αναπόσπαστο μέρος της απόφασης αυτής.

Η απόφαση αυτή να δημοσιευθεί στην Εφημερίδα της Κυβερνήσεως.

Λευκάδα, 5 Οκτωβρίου 1989

Ο Νομάρχης
Ε. ΓΚΙΟΥΤΚΗΣ



Αριθ. 2793

(5)

Κήρυξη ως αναδασωτέας έκτασης 190 στρεμμάτων στο Δημοσίο δάσος Καλαμπάκας.

Ο ΝΟΜΑΡΧΗΣ ΤΡΙΚΑΛΩΝ

Έχοντας υπόψη:

1. Τις διατάξεις για διοικητική αποκέντρωση.
2. Τις διατάξεις του άρθρου 24 παρ. 1 και άρθρου 117 παρ. 3 του Συντάγματος της Χώρας.
3. Τις διατάξεις των άρθρων 38 και 41 του Ν. 998/1979 «περί προστασίας των Δασών κ.λ.π.».
4. Τις σχετικές προς τούτο αριθμ. 88854/7483/εγκ.104/1.10.1975, 114812/2946/εγκ. 54/24.12.1975, 159140/1180/8.7.1980 διαταγές του Υπουργείου Γεωργίας.
5. Την αριθμ. 8082/29.9.1989 πρόταση του Δασαρχείου Καλαμπάκας περί κήρυξεως αναδασωτέας της εις το θέμα αναφερομένης εκτάσεως, αποφασιζουμε:

Κηρύσσουμε αναδασωτέα έκταση 190 στρεμμάτων στη δασική θέση «Ανάληψη» του Δημοσίου δάσους Καλαμπάκας περιφέρειας του Δασαρχείου Καλαμπάκας με σκοπό την προστασία της και την επαναδημιουργία της δασικής βλάστησης που κάηκε την 1.9.1989, η οποία έκταση προσδιορίζεται στο συνημμένο τοπογραφικό διάγραμμα που αποτελεί αναπόσπαστο τμήμα της απόφασης αυτής και έχει ως όρια:

Ανατολικά: Με ανώνυμη ράχη και Δημοσία δασική έκταση.

Δυτικά: Με ανώνυμο ρέμα και Δημοσία δασική έκταση.

Βόρεια: Με τη ράχη Κουκλή και Δημοσία δασική έκταση.

Νότια: Με δρόμο προς το εξωκλήσι της Ανάληψης με Δημοσία δασική έκταση και με γεωργικές καλλιέργειες.

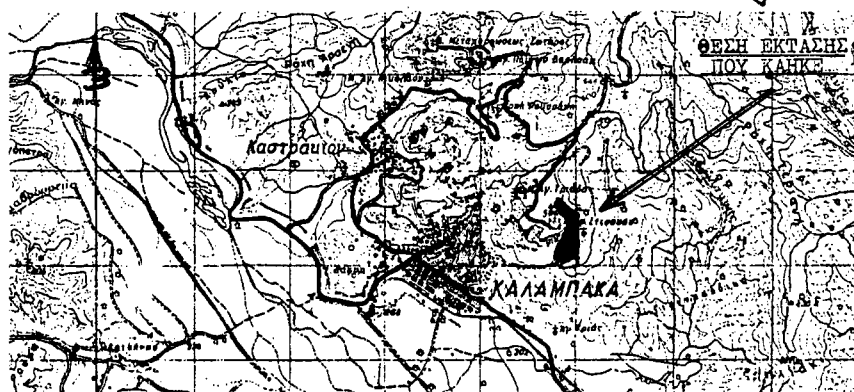
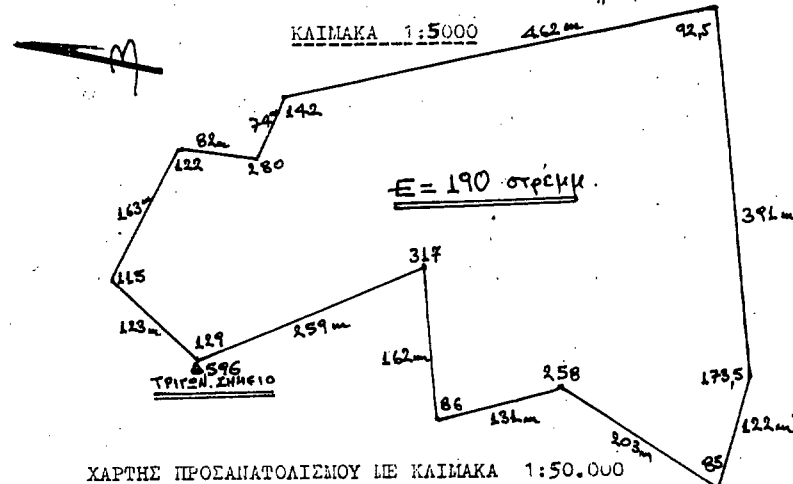
Η απόφαση αυτή να δημοσιευθεί στην Εφημερίδα της Κυβερνήσεως.

Τρίκαλα, 6 Οκτωβρίου 1989

Ο Νομαρχών Δ/ντής
Ι. ΑΡΒΑΝΙΤΑΚΗΣ

ΤΟΠΟΓΡΑΦΙΚΟ ΔΙΑΓΡΑΜΜΑ

Της Δασικής έκτασης που κάηκε στις 1-9-1989 και πρόκειται να κηρυχθεί αναδασωτέα στη θέση "ΑΝΑΛΗΨΗ", του Δήμου Καλαμπόκας.



Ανήκει στην με αριθμό
1462/85 απόφαση μας
Τρίκαλα 10-10-1989
Ο
Νομαρχών Δ/ντής

Θ Ε Ω Ρ Η Θ Η Κ Ε
Τρίκαλα 10-10-1989
Ο
Δ/ντής Δασών Ν.Τρικάλων

Καλαμπάκα 29-9-1989
Ο
Ευντάκτης Δασολόγος

ΠΟΛΕΟΔΟΜΙΑ ΑΠΟΦΑΣΕΙΣ

Αριθ. 3844

(6)

Τροποποίηση της 127/22.4.86 απόφασης του Νομάρχη Αιτωλ/νίας για τον καθορισμό όρων και περιορισμών δόμησης οικισμού Γαβαλούς Επαρχίας Μεσολογγίου Ν. Αιτωλ/νίας.

Ο ΝΟΜΑΡΧΗΣ ΑΙΤΩΛΙΑΣ ΚΑΙ ΑΚΑΡΝΑΝΙΑΣ

Έχοντας υπόψη:

1) Τις δ/ξεις του από 24.4.1985 Π.Δ. (ΦΕΚ 181 Δ/3.5.1985) περί τρόπου καθορισμού ορίων οικισμού της χώρας, κατηγορίες αυτών και καθορισμός και περιορισμών δόμησης.

2) Τις δ/ξεις του από 23.2.87 Π.Δ. (ΦΕΚ 133) που τροποποιεί το παραπάνω Δ/γμα.

3) Την υπ' αριθ. 13/89 (θέμα 3ο) γνωμοδότηση του Συμβουλίου και του Νομού.

4) Τις υπ' αριθ. 53/88 και 55/89 απόφαση του Κοινοτικού Συμβουλίου.

5) Την υπ. αριθ. 2533/12.7.89 εισήγηση.

6) Την Γ4Δ/15883/1903/8.2.88 απόφαση Υπουργού Προεδρίας και αναπληρ. ΠΕ.ΧΩ.ΔΕ, αποφασίζουμε:

I. Τροποποιείται υπ' αριθ. 127/22.4.86 απόφασή μας καθορισμού ορίων Οικισμού Γαβαλούς Ν. Αιτωλ/νίας ως προς το όριο που καθορίζεται από τα σημεία (39, 40, 41) (2, 3, 4, 5) (14, 15, 16) (42, 47, 46) (31, 32, 33).

II. Καθορίζονται τα όρια του οικισμού Γαβαλούς Ν. Αιτωλ/νίας όπως φαίνονται στους συνοδευτικούς χάρτες με κλίμακα 1 : 5.000 με τα σημεία (1, 2, 3α, 4α, 5α, 6α, 7, 9, 10, 11, 12, 13, 14, 15, 16α, 50, 51, 52, 53, 48, 19) (20, 21, 22, 23, 24, 25, 26, 27, 28, 29, 30, 31, 33, 34, 35, 36, 37, 38, 39, 39α, 40α, 41α, 41, 1) (54, 55, 55α, 56, 57) (42, 43, 44, 45, 45, 46α, 47α, 42α, 42).

III. Όσον αφορά την κατηγοριοποίηση και την αρτιότητα των οικοπέδων ισχύει η υπ. αριθ. 127/22.4.1986 απόφασή μας.

ΠΑΡΑΤΗΡΗΣΗ

α) Οι οικοδομές θα τοποθετούνται 10μ. από τον άξονα της οδού στο δυτικό τμήμα.

β) Στο Ανατολικό τμήμα οι οικοδομές θα τοποθετούνται επί της διαμορφωμένης οικοδομικής γραμμής (σχετ. 948/11.3.88 απόφαση Νομάρχη «περί καθορισμού οικοδομικής γραμμής στον επαρχιακό δρόμο Συκιάς Μακρυνούλια»).

Η περίληψη αυτή να δημοσιευθεί στην Εφημερίδα της Κυβερνήσεως.

Μεσολόγγι, 5 Οκτωβρίου 1989

Ο Νομάρχης
ΒΑΣΙΛΕΙΟΣ ΛΑΖΑΡΗΣ

Αριθ. Χ. 10808

(7)

Άρση ασυμφωνίας του ρυμ. σχεδίου Δήμου Πάτρας.

Ο ΝΟΜΑΡΧΗΣ ΑΧΑΪΑΣ

Έχοντας υπόψη:

1. Τις δ/ξεις του Ν.Δ/τος της 17ης Ιουλίου 1923 όπως μεταγενέστερα τροποποιήθηκαν και συμπληρώθηκαν και ειδικότερα το άρθρο 6, 72, 79 και 85.

2. Τις δ/ξεις του Ν. Δ/τος 18.10.1925 (ΦΕΚ 322/Α).

3. Την Χ. 7328/14.9.1988 (ΦΕΚ 693Δ) που αναθεωρήθηκε το σχέδιο πόλης της περιοχής.

4. Το υπ. αρ. 33063/14.7.89 έγγραφο του Δήμου Πάτρας.

5. το με αρ. 14/1989 θέμα 12ον όπου η γνωμοδότηση του Συμ. Χωρ. Οικ. και Περ/ντος Νομού Αχαΐας, αποφασίζουμε:

Άρθρο 1.

Εγκρίνεται άρση άρση ασυμφωνίας στην οδό Ανθείας του εγκεκριμένου ρυμοτομικού σχεδίου περιοχής Ζαρουχλείων και διορθώνονται οι οικοδομικές και ρυμοτομικές γραμμές όπως αναλυτικά φαίνονται στο τοπογραφικό διάγραμμα που συνοδεύει την παρούσα απόφαση και σε κλ. 1:500 του Δήμου Πάτρας.

Άρθρο 2.

Η ισχύς της παρούσης απόφασης αρχίζει από τη δημοσίευσή της στην

Εφημερίδα της Κυβερνήσεως.

Άρθρο 3.

Η παρούσα απόφαση μαζί με το τοπογραφικό διάγραμμα που την συνοδεύει να αναρτηθεί στον πίνακα των ανακοινώσεων του Τ.Π. για 15 μέρες αρχομένης από την ημέρα υπογραφής της.

Η περίληψη αυτή να δημοσιευθεί στην Εφημερίδα της Κυβερνήσεως.

Πάτρα, 27 Σεπτεμβρίου 1989

Με εντολή Νομάρχη
Ο Προϊστάμενος
ΠΑΝ. ΓΟΥΝΑΡΟΠΟΥΛΟΣ

Αριθ. 27215/775/89

(8)

Άρση της αναστολής εκδόσεως οικοδομικών αδειών στο Ο.Τ. 40 στο Π. Ράφτη Μαρκοπούλου Μεσογαίας.

Ο ΝΟΜΑΡΧΗΣ ΑΝΑΤ. ΑΤΤΙΚΗΣ

Έχοντας υπόψη:

1) Τις διατάξεις του από 17.7.1923 Ν.Δ. «περί σχεδίων πόλεων και κωμών του Κράτους», όπως τροποποιήθηκε και συμπληρώθηκε μεταγενέστερα.

2. Τις διατάξεις του Ν. 3200/55 «περί διοικητικής αποκεντρώσεως», όπως τροποποιήθηκαν και συμπληρώθηκαν.

3. Τις διατάξεις του Α.Ν. 314/68, όπως τροποποιήθηκαν και συμπληρώθηκαν με το Ν.Δ. 1018/71.

4. Την υπ. αριθμ. 299/89 απόφαση του Δημοτικού Συμβουλίου Μαρκοπούλου Μεσογαίας.

5. Την υπ' αριθμ. 13317/353/89 απόφαση Νομάρχη Ανατ/κής Αττικής.

6. Την από 5.10.89 γνωμοδότηση του ΣΧΟΠ Νομαρχίας Ανατ/κής Αττικής, αποφασίζουμε:

Εγκρίνουμε την άρση της αναστολής εκδόσεως οικοδομικών αδειών στο Ο.Τ. 40 της περιοχής Αγ. Σπυρίδωνα - Πόρτο Ράφτη, του Δήμου Μαρκοπούλου Μεσογαίας.

Η παρούσα απόφαση, ισχύει από την κοινοποίηση της τους ενδιαφερόμενους, από τον Δήμο Μαρκοπούλου.

Η περίληψη αυτή να δημοσιευθεί στην Εφημερίδα της Κυβερνήσεως.

Αγία Παρασκευή, 10 Οκτωβρίου 1989

Ο Νομαρχών Διευθυντής
ΧΡΗΣΤΟΣ ΓΟΥΛΑΣ

Αριθ. 10178

(9)

Έγκριση του ρυμοτομικού σχεδίου επέκτασης Βόρεια και Δυτικά του οικισμού «Ν. Ξεριά» Ν. Καβάλας.

Ο ΝΟΜΑΡΧΗΣ ΚΑΒΑΛΑΣ

Έχοντας υπόψη:

1. Τις διατάξεις του από 17.7.1923 Ν.Δ. «περί σχεδίων πόλεων κ.λ.π.», όπως τροποποιήθηκαν και συμπληρώθηκαν μεταγενέστερα.

2. Τις διατάξεις του Α.Ν.314/1968 και τον Ν.Δ. 1018/1971 (ΦΕΚ 220Α) και την παρ. 3 του άρθρου 34 του Ν. 1577/1985 (ΦΕΚ 210Α).

3. Τις διατάξεις του Ν. 1337/1983 (ΦΕΚ 33Α) και τον Ν. 1512/85/ΦΕΚ 4Α).

4. Τα Π.Δ. της 14.5.1985 (ΦΕΚ 225Δ) και 183/9.5.86 (ΦΕΚ 70Δ).

Μεταβίβαση αρμοδιότητας στον Νομάρχη, έγκρισης τροπ./σεων ρυμοτομικών σχεδίων και επιβολής προκητιών.

5. Το από 30.8.85 Π.Δ. «Πολεοδόμηση και επέκταση οικισμών της χώρας μέχρι 2.000 κατοίκους.

6. Τα από 24.4.85 (ΦΕΚ 181Δ), 14.2.1987 (ΦΕΚ 133 Δ) Π.Δ. «Τρόπος καθορισμού ορίων οικισμών της χώρας κ.λ.π.».

7. Την υπ' αριθμ. 14/160/26.6.1989 πράξη του Συμβουλίου ΧΟΠ Ν. Καβάλας.

8. Την υπ. αριθμ. 31/21.8.1989 απόφαση του Κοινοτικού Συμβουλίου Ν. Ξεριά.

9. Την υπ. αριθμ. 84231/85/21.2.1986 απόφαση μας καθορισμού των ορίων του οικισμού Ν. Ξεριά, αποφασίζουμε:

1. Εγκρίνεται το ρυμοτομικό σχέδιο επέκτασης Βόρεια και Δυτικά του οικισμού «ΝΕΟΥ ΞΕΡΙΑ» όπως φαίνεται στο συνημμένο και θεωρημένο από την πρ/νη του ΤΠ ΚΑΙ ΠΕ διάγραμμα σε κλίμακα 1:1000.

2. Ως προς την αρτιότητα των οικοπέδων που περιλαμβάνονται στο ρυμοτομικό σχέδιο επέκτασης απαιτείται

α) Ελάχιστο πρόσωπο 12,00μ., β) Ελάχιστο εμβαδό 300 τ.μ.

3. Ως προς τους λοιπούς όρους δόμησης εξακολουθούν να ισχύουν τα Π.Δ. της 24.4.1985 (ΦΕΚ 181Δ) της 14.2.1987 (ΦΕΚ 133Δ) και της 16.5.1989 (ΦΕΚ 293Δ).

4. Τα διαγράμματα θα αναρτηθούν επί είκοσι (20) ημέρες στο γραφείο 324 του ΤΠ ΚΑΙ ΠΕ.

Η απόφαση αυτή θα ισχύει από τη δημοσίευσή της στην Εφημερίδα της Κυβερνήσεως.

Η απόφαση αυτή να δημοσιευθεί στην Εφημερίδα της Κυβερνήσεως.

Καβάλα, 4 Οκτωβρίου 1989

Ο Νομάρχης
ΧΡΗΣΤΟΣ ΑΘΑΝΑΣΙΑΔΗΣ

Αριθ. 7686

(10)

Καθορισμός ορίων οικισμού «ΑΓΡΙΑΙΑ ΚΡΑΤΗΓΟΥ» Ν. Λέσβου, κατηγοροποίησή του και καθορισμός όρων αρτιότητας και δόμησης.

Ο ΝΟΜΑΡΧΗΣ ΛΕΣΒΟΥ

Έχοντας υπόψη:

1. Τις διατάξεις του Π.Δ. 24.4/3.5.1985 Δ' «Τρόπος καθορισμού ορίων οικισμών της χώρας μέχρι 2.000 κατοίκους κατηγορίες αυτών και καθορισμός όρων και περιορισμών δόμησης τους» όπως τροποποιήθηκε και ισχύει σήμερα.

2. Τις προτάσεις των μελετητών, ιδιωτών Μηχανικών που τους είχε ανατεθεί η σχετική μελέτη, στα πλαίσια του σχεδιασμού των ανοιχτών πόλεων - χωριών Ν. Λέσβου.

3. Το δελτίο αρχιτεκτονικής αναγνώρισης του οικισμού που συμπληρώθηκε από τους μελετητές που αναφέραμε παραπάνω, σύμφωνα με τις υποδείξεις των προδιαγραφών του Υ.ΠΕ.ΧΩ.ΔΕ. για τη μελέτη.

4. Την με αριθμ. 54/1987 απόφαση του Κοινοτικού Συμβουλίου Αγίας Μαρίνας.

5. Την με αριθμ. 82/11.9.89 γνωμοδότηση του Συμβουλίου Χ.Ο.Π. της νομαρχίας μας, αποφασίζουμε:

1. Την κατάταξη του οικισμού «ΑΓΡΙΑΙΑ ΚΡΑΤΗΓΟΥ» στις κατηγορίες Παραλιακός, Ενδιαφέρων, Στάσιμος, Διάσπαρτος, Μικρός.

Καθορίζουμε το όριο του οικισμού όπως φαίνεται στην αεροφωτογραφία του οικισμού 1:5000 που επισυνάπτουμε και ορίζεται από τα σημεία 1-2-2'-3-4-5. Εξαιρούνται και δεν περιλαμβάνονται μέσα στα όρια του οικισμού οι δασικές εκτάσεις όπως επισημαίνονται στην παραπάνω αεροφωτογραφία.

Γενικοί όροι δόμησης:

α) Εντός των ορίων των οικισμών ισχύουν οι γενικοί όροι δόμησης

που προβλέπονται από το παραπάνω Π.Δ. 24.4/3.5.85 όπως ισχύει σήμερα και είναι άρτια τα γήπεδα που βρίσκονται μέσα στα όρια του οικισμού και έχουν ελάχιστο εμβαδό 1.500 τ.μ.

β) Κατά παρέκκλιση εντός των ορίων των οικισμών θεωρούνται άρτια τα οικοπέδα με όποιο εμβαδό είχαν στις 3.5.1985 ημέρα δημοσίευσής του από 24.4.1985 Π. Δ/τος.

4. Ειδικοί όροι δόμησης

α) Καθορίζουμε ειδικούς όρους δόμησης για τον οικισμό ΑΓΡΙΑΙΑ ΚΡΑΤΗΓΟΥ Λέσβου όπως αναγράφονται στο συνημμένο δελτίο αρχιτεκτονικής αναγνώρισης. Από τους όρους αυτούς είναι υποχρεωτικοί αυτοί που ορίζει το Άρθρο 8 του Π.Δ. 24.4/3.5.85 και σύμφωνα με την κατηγορία που ανήκει ο οικισμός σαν αδιάφορος, ενδιαφέρων ή αξιόλογος.

β) Επιβάλλουμε τήρηση απόστασης των οικοδομών 10,00μ. (πρασινιά) από τα πρόσωπα των οικοπέδων που εφάπτονται του παραλιακού δρόμου και αντίστοιχα 4,00 μ. από τα πρόσωπα των οικοπέδων που εφάπτονται στους λοιπούς δρόμους του οικισμού.

Η απόφαση αυτή, μαζί με το σχεδιάγραμμα οριοθέτησης που την συνοδεύει, ισχύει από την ημέρα δημοσίευσής στην Εφημερίδα της Κυβερνήσεως. Το σχεδιάγραμμα να αναρτηθεί επί 15ήμερο στον χώρο ανακοινώσεων του Τ.Π.- Π.Ε. για να λάβουν γνώση οι ενδιαφερόμενοι.

Η απόφαση αυτή να δημοσιευθεί στην Εφημερίδα της Κυβερνήσεως.

Μυτιλήνη, 4 Οκτωβρίου 1989

Ο Νομάρχης
ΑΝΑΣΤ. ΓΙΑΤΡΑΚΟΣ

ΑΝΑΚΟΙΝΩΣΕΙΣ

(11)

Ειδοποίηση παρακαταθέσεως αποζημιώσεως λόγω απαλλοτριώσεως κτίσματος εντός του εγκεκριμένου σχεδίου της Κοινότητας Μεσοποταμίας Καστοριάς:

Ο ΠΡΟΕΔΡΟΣ ΤΗΣ ΚΟΙΝΟΤΗΤΑΣ ΜΕΣΟΠΟΤΑΜΙΑΣ ΚΑΣΤΟΡΙΑΣ

Η Κοινότης Μεσοποταμίας κατέθεσε στο Ταμείο Παρακαταθηκών και Δανείων Καστοριάς, διά του υπ' αριθμ. 9353/19.9.1989 γραμματίου συστάσεως παρακαταθήκης, ποσό 480.000 δραχμών, λόγω απαλλοτριώσεως παλαιού κτίσματος 60 τ.μ., κειμένου στο 291 οικόπεδο, εκτάσεως 425 τ.μ., ευρισκομένου στο 32 Ο.Τ., ιδιοκτησίας Ανδρέα Κοκοβίδη, και δικαιούχου της αποζημιώσεως, της τιμής μονάδος της αποζημιώσεως προσδιορισθείσης δια της υπ' αριθ. 11/1989 αποφάσεως του Μονομελούς Πρωτοδικείου Καστοριάς, εις το ποσό των 8.000 δρχ. κατά τετραγωνικό μέτρο, και συνολικά στο ποσό των 480.000 δρχ.

Καστοριά, 25 Σεπτεμβρίου 1989

Ο Πρόεδρος
ΚΩΝ/ΝΟΣ ΙΣΑΑΚΙΔΗΣ

ΕΘΝΙΚΟ ΤΥΠΟΓΡΑΦΕΙΟ

Εκδίδει την ΕΦΗΜΕΡΙΔΑ ΤΗΣ ΚΥΒΕΡΝΗΣΕΩΣ από το 1833

Διεύθυνση : Καποδιστρίου 34
 Ταχ. Κώδικας: 104 32
 TELEX : 22.3211 YPET GR

Οι Υπηρεσίες του ΕΘΝΙΚΟΥ ΤΥΠΟΓΡΑΦΕΙΟΥ
 λειτουργούν καθημερινά από 8.00' έως 13.30'

ΧΡΗΣΙΜΕΣ ΠΛΗΡΟΦΟΡΙΕΣ

- Πώληση ΦΕΚ όλων των Τευχών Καποδιστρίου 25 τηλ.: 52.39.762
- ΒΙΒΛΙΟΘΗΚΗ: Σολωμού 51 τηλ.: 52.48.188
- Για φωτοαντίγραφα παιδιών τευχών στην οδό Σολωμού 51 τηλ.: 52.48.141
- Τμήμα πληροφόρησης: Για τα δημοσιεύματα των ΦΕΚ τηλ.: 52.25.713 - 52.49.547

- Οδηγίες για δημοσιεύματα Ανωνύμων Εταιρειών και ΕΠΕ τηλ.: 52.48.785
- Πληροφορίες για δημοσιεύματα Ανωνύμων Εταιρειών και ΕΠΕ τηλ.: 52.25.761

- Αποστολή ΦΕΚ στην επαρχία με καταβολή της αξίας του δια μέσου Δημοσίου Ταμείου Για πληροφορίες: τηλ.: 52.48.320

Τιμές κατά τεύχος της ΕΦΗΜΕΡΙΔΑΣ ΤΗΣ ΚΥΒΕΡΝΗΣΕΩΣ:

Κάθε τεύχος μέχρι 8 σελίδες δρχ. 20. Από 9 σελίδες μέχρι 16 δρχ. 30, από 17 έως 24 δρχ. 40

Από 25 σελίδες και πάνω η τιμή πώλησης κάθε φύλλου (8σέλιδου ή μέρους αυτού) αυξάνεται κατά 20 δρχ.

Μπορείτε να γίνετε συνδρομητής για όποιο τεύχος θέλετε. Θα σας αποστέλλεται με το Ταχυδρομείο.

ΕΤΗΣΙΕΣ ΣΥΝΔΡΟΜΕΣ

Κωδικός αριθ. κατάθεσης στο Δημόσιο Ταμείο 2531

Η ετήσια συνδρομή είναι:

α) Για το Τεύχος Α'	Δρχ.	7.000
β) » » » Β'	»	10.000
γ) » » » Γ'	»	4.000
δ) » » » Δ'	»	10.000
ε) » » » Αναπτυξιακών Πράξεων	»	8.000
στ) » » » Ν.Π.Δ.Δ.	»	4.000
ζ) » » » ΠΑΡΑΡΤΗΜΑ	»	2.000
η) » » » ΔεΛτ. Εμπ. & Βιομ. Ιδ.	»	5.000
θ) » » » Αν. Ειδικού Δικαστηρίου	»	1.000
ι) » » » Α.Ε. & Ε.Π.Ε.	»	20.000
ια) Για όλα τα Τεύχη	»	45.000

Κωδικός αριθ. κατάθεσης στο Δημόσιο Ταμείο 3512

Ποσοστό 5% υπέρ του Ταμείου Αλληλοβοήθειας του Προσωπικού (ΤΑΠΕΤ)

Δρχ.	350
»	500
»	200
»	500
»	400
»	200
»	100
»	250
»	50
»	1.000
»	2.250

Πληροφορίες: τηλ. 52.48.320