



# ΕΦΗΜΕΡΙΣ ΤΗΣ ΚΥΒΕΡΝΗΣΕΩΣ

## ΤΗΣ ΕΛΛΗΝΙΚΗΣ ΔΗΜΟΚΡΑΤΙΑΣ

ΑΘΗΝΑ  
14 ΦΕΒΡΟΥΑΡΙΟΥ 1989

ΤΕΥΧΟΣ ΤΕΤΑΡΤΟ

ΑΡΙΘΜΟΣ ΦΥΛΛΟΥ  
84

### ΠΕΡΙΕΧΟΜΕΝΑ

#### ΑΠΑΛΛΟΤΡΙΩΣΕΙΣ

#### ΑΠΟΦΑΣΕΙΣ

- Αναγκαστική απαλλοτρίωση ακινήτων για τη διάνοιξη της εθνικής οδού Σταυρού - Ελευσίνας στο Δήμο Ασπροπύργου Αττικής . 1
- Αναγκαστική απαλλοτρίωση ακινήτου στην Αρχαία Κόρινθο για αρχαιολογικούς σκοπούς . . . . . 2
- Αναγκαστική απαλλοτρίωση ακινήτων για την κατασκευή του ανιστόπεδου κόμβου Καλυδωνίας και της παράλληλης οδού Καλυδωνίας - Μελισσουργίου της Ν.Ε.Ο. Κολυμπαρίου - Καστελλίου . . . . . 3
- Αναγκαστική απαλλοτρίωση έκτασης στην περιοχή του Αεροδρομίου Σκύρου, για τις ανάγκες της Πολεμικής Αεροπορίας . . . . . 4
- Αναγκαστική απαλλοτρίωση ακινήτων για τη βελτίωση της Εθνικής οδού Ιωαννίνων - Πρέβεζας . . . . . 5
- Κήρυξη αναδασωτέας έκτασης εμβαδού 51,84 στρεμμάτων στη θέση Τραχάλες Κοινότητας Κάστελλος επαρχίας Αποκορώνου Νομού Χανίων . . . . . 6
- Κήρυξη αναδασωτέας έκτασης εμβαδού 106,10 στρεμμάτων στη θέση Χριστός - Άγιος Αντώνιος Κοινότητας Καστέλλου επαρχίας Αποκορώνου Νομού Χανίων . . . . . 7
- ΑΝΑΚΟΙΝΩΣΕΙΣ**
- Ανακοίνωση παρακατάθεσης αποζημίωσης για απαλλοτρίωση ακινήτων για την κατασκευή της ΝΕΟ Κρήτης αρ. 90 . . . . . 8
- Ανακοίνωση παρακατάθεσης αποζημίωσης για απαλλοτρίωση ακινήτων για την κατασκευή της Ανατολικής Περ/κής οδού Θεσ/νίκης . . . . . 9
- Ανακοίνωση παρακατάθεσης αποζημίωσης για απαλλοτρίωση ακινήτων για τη διευθέτηση του ποταμού Αίσωνα από τη σιδηρ. γραμμή μέχρι την παραλία Πιερίας . . . . . 10

### ΠΟΛΕΟΔΟΜΙΑ

#### ΑΠΟΦΑΣΕΙΣ

- Χαρακτηρισμός ως διατηρητέου του κτιρίου που βρίσκεται στην οδό Κολοκοτρώνη 46 του δήμου Πατραίων και καθορισμός ειδικών όρων και περιορισμών δόμησης . . . . . 11
- Χαρακτηρισμός ως διατηρητέου του κτιρίου που βρίσκεται στην περιοχή του Ψυρρή στην Αθήνα (ν. Αττικής) και επί της οδού Αριστοφάνους 13 και καθορισμός ειδικών όρων και περιορισμών δόμησης αυτού . . . . . 12
- Χαρακτηρισμός ως διατηρητέου του κτιρίου που βρίσκεται στην κοινότητα Πόμπια της Επαρχίας Καινούργιου (ν. Ηρακλείου) και καθορισμός ειδικών όρων και περιορισμών δόμησης . . . . . 13
- Αναστολή των οικοδομικών εργασιών και χορήγησης οικοδομικών αδειών σε περιοχή εντός σχεδίου στη Μύκονο . . . . . 14

Χαρακτηρισμός ως διατηρητέου του κτιρίου που βρίσκεται στις οδούς Κανάρη και Ευδήμου στην κοινότητα Ερέτριας (ν. Ευβοίας) και καθορισμός ειδικών όρων και περιορισμών δόμησης . 15

### ΑΠΑΛΛΟΤΡΙΩΣΕΙΣ

#### ΑΠΟΦΑΣΕΙΣ

- Αριθ. 1003312/191 . . . . . (1)
- Αναγκαστική απαλλοτρίωση ακινήτων για τη διάνοιξη της εθνικής οδού Σταυρού - Ελευσίνας στο Δήμο Ασπροπύργου Αττικής.

#### ΟΙ ΥΠΟΥΡΓΟΙ

#### ΟΙΚΟΝΟΜΙΚΩΝ ΚΑΙ

#### ΠΕΡΙΒΑΛΛΟΝΤΟΣ, ΧΩΡΟΤΑΞΙΑΣ & ΔΗΜ. ΕΡΓΩΝ

Έχοντας υπόψη:

1. Τις διατάξεις του Π.Δ/τος 797/1971 «περί αναγκαστικών απαλλοτριώσεων», σε συνδυασμό με τις διατάξεις του Β.Δ./τος 139/1971 «περί της αρμοδιότητας των Νομαρχών προς κήρυξιν αναγκαστικών τινων απαλλοτριώσεων».
2. Τις διατάξεις του άρθρου 23 του από 25 Νοεμβρίου 1929 Διατάγματος «περί κωδικοποιήσεως των περί κατασκευής και συντηρήσεως οδών κειμένων διατάξεων».

3. Τις διατάξεις του άρθρου 1 του Ν. 653/1977 «περί υποχρεώσεως των παροδίων ιδιοκτητών δια την διάνοξιν Εθνικών οδών κ.λπ.» όπως συμπληρώθηκαν με τις παρ. 9 και 10 του άρθρου 62 του Ν. 947/1979 και την παρ. 4 του άρθρου 9 του Ν. 960/1979, για την εκτέλεση των οποίων εκδόθηκε το Π.Δ. 929/1979, αποφασίζουμε:

Κηρύσσουμε την αναγκαστική απαλλοτρίωση, για λόγους δημόσιας ωφέλειας και ειδικότερα για τη διάνοιξη της εθνικής οδού Σταυρού - Ελευσίνας από διατομή Π. 259 μέχρι Π.223 στο Δήμο Ασπροπύργου, έκτασης συνολικής εμβαδού 32423,55 Μ2 που φαίνεται στο με κλίμακα 1:500 κτηματολογικό διάγραμμα του ανάδοχου Φ. Δημητριάδη και στου από 10.5.88 αντίστοιχο κτηματολογικό πίνακα του ίδιου αναδόχου που έχουν θεωρηθεί στις 16.5.88 από το Διευθυντή Δ12 του ΥΠΕΧΩΔΕ Κ. Δεσούπρη.

Στην έκταση που απαλλοτριώνεται προβάλλουν δικαιώματα κυριότητας οι: 1) Μπρέμπου Αικατερίνη, 2) Νέζης Στυλιανός κ.λπ.

Η απαλλοτρίωση κηρύσσεται υπέρ του Δημοσίου και με δαπάνη: α) του δημοσίου που θα αντιμετωπιστεί από τις πιστώσεις για έργα Δημοσίων Επενδύσεων αρμοδιότητας Υπουργείου Περιβάλλοντος, Χωροταξίας και Δημοσίων Έργων (αριθμ. έργου 846800) και β) των παρόδων ιδιοκτητών που ωφελούνται, με τις προϋποθέσεις του νόμου.

Η απόφαση αυτή να δημοσιευθεί στην Εφημερίδα της Κυβερνήσεως.

Αθήνα, 6 Φεβρουαρίου 1989

ΟΙ ΥΠΟΥΡΓΟΙ

ΟΙΚΟΝΟΜΙΚΩΝ  
ΔΗΜ. ΤΣΟΒΟΛΑΣ

ΠΕΡΙΒ/ΤΟΣ, ΧΩΡ/ΕΙΑΣ & ΔΗΜ. ΕΡΓΩΝ  
Β. ΚΕΔΙΚΟΓΛΟΥ

Αριθ. 1003119/189/0010

(2)

Αναγκαστική απαλλοτρίωση ακινήτου στην Αρχαία Κόρινθο για αρχαιολογικούς σκοπούς.

**ΟΙ ΥΠΟΥΡΓΟΙ  
ΟΙΚΟΝΟΜΙΚΩΝ ΚΑΙ ΠΟΛΙΤΙΣΜΟΥ**

Έχοντας υπόψη:

1. Τις διατάξεις του Π.Δ/τος 797/1971 «περί αναγκαστικών απαλλοτριώσεων», σε συνδυασμό με τις διατάξεις του Β.Δ./τος 139/1971 «περί της αρμοδιότητας των Νομαρχών προς κήρυξιν αναγκαστικών των απαλλοτριώσεων».

2. Τις διατάξεις του άρθρου 1 του Νόμου Β Ρ Ξ Ζ/1893 «περί αναγκαστικής απαλλοτριώσεως ακινήτων προς συντήρησιν ή ανεύρεσιν αρχαιοτήτων».

3. Το από 17.6.87 απόσπασμα πρακτικού από τη συνεδρίαση του Αρχαιολογικού Συμβουλίου με αριθμ. 14/12.5.87, αποφασίζουμε:

Κηρύσσουμε την αναγκαστική απαλλοτρίωση ακινήτου για λόγους δημόσιας ωφέλειας και ειδικότερα για την προστασία, ανάδειξη και προβολή των σημαντικωτάτων αρχαίων που βρέθηκαν σ' αυτό, καθώς και για τη δημιουργία ζώνης προστασίας του σημαντικού αρχαιολογικού χώρου του Ασκληπείου Κορίνθου, την επέκτασή του και τη διενέργεια ανασκαφών, συνολικού εμβαδού 390,70 μ<sup>2</sup> που βρίσκεται στην Αρχαία Κόρινθο και φαίνεται με στοιχεία Α-Β-Γ-Δ-Α στο με κλίμακα 1:200 αριθ. 2150/29.3.88 κτηματολογικό διάγραμμα - πίνακα του Θ. Καλαμπάκου, που έχει θεωρηθεί στις 30.3.88 από τον προϊστάμενο Αποτυπώσεων και Συντηρήσεως Κτιρίων του Ταμείου Αρχαιολογικών Πόρων και Απαλλοτριώσεων Μ. Γιαννουλάκη.

Στην έκταση που απαλλοτριώνεται προβάλλουν δικαιώματα κυριότητας οι Αναστασία Τζαμαλή και Παναγιώτης Τζαμαλής.

Η απαλλοτρίωση κηρύσσεται υπέρ του Δημοσίου και με δαπάνη του Ταμείου Αρχαιολογικών Πόρων και Απαλλοτριώσεων.

Η απόφαση αυτή να δημοσιευθεί στην Εφημερίδα της Κυβερνήσεως.

Αθήνα, 6 Φεβρουαρίου 1989

ΟΙ ΥΠΟΥΡΓΟΙ

ΟΙΚΟΝΟΜΙΚΩΝ  
ΔΗΜ. ΤΣΟΒΟΛΑΣ

ΠΟΛΙΤΙΣΜΟΥ  
Μ. ΜΕΡΚΟΥΡΗ

Αριθ. 1016891/675/0010

(3)

Αναγκαστική απαλλοτρίωση ακινήτων για την κατασκευή του ανισόπεδου κόμβου Καλυδωνίας και της παράλληλης οδού Καλυδωνίας - Μελισσοουργίου της Ν.Ε.Ο. Κολυμπαρίου - Καστελλίου.

**ΟΙ ΥΠΟΥΡΓΟΙ  
ΟΙΚΟΝΟΜΙΚΩΝ ΚΑΙ  
ΠΕΡΙΒΑΛΛΟΝΤΟΣ, ΧΩΡΟΤΑΞΙΑΣ & ΔΗΜ. ΕΡΓΩΝ**

Έχοντας υπόψη:

1. Τις διατάξεις του Π.Δ/τος 797/1971 «περί αναγκαστικών απαλλοτριώσεων», σε συνδυασμό με τις διατάξεις του Β.Δ./τος 139/1971 «περί της αρμοδιότητας των Νομαρχών προς κήρυξιν αναγκαστικών των απαλλοτριώσεων».

2. Τις διατάξεις του άρθρου 23 του από 25 Νοεμβρίου 1929 Διατάγματος «περί κωδικοποίησεως των περί κατασκευής και συντηρήσεως οδών κειμένων διατάξεων».

3. Τις διατάξεις του άρθρου 1 του Ν. 653/1977 «περί υποχρεώσεως των παροδίων ιδιοκτητών δια την διάνοξιν Εθνικών οδών κ.λπ.», όπως συμπληρώθηκαν με τις παρ. 9 και 10 του άρθρου 62 του Ν. 947/1979 και την παρ. 4 του άρθρου 9 του Ν. 960/1979, για την εκτέλεση των οποίων εκδόθηκε το Π.Δ. 929/1979, αποφασίζουμε:

Κηρύσσουμε την αναγκαστική απαλλοτρίωση, για λόγους δημόσιας ωφέλειας και ειδικότερα για την κατασκευή του ανισόπεδου κόμβου Καλυδωνίας (χ.θ. 3+081) και της παράλληλης οδού Καλυδωνίας - Μελισσοουργίου της Ν.Ε.Ο. Κολυμπαρίου - Καστελλίου νομού Χανίων, έκτασης συνολικού εμβαδού 23854 μ<sup>2</sup> που φαίνεται με κλίμακα 1:1000 στο από Δεκέμβριο 1986 κτηματολογικό διάγραμμα του Γ. Χουρμούζιδη και στον αντίστοιχο από 28.9.1987 κτηματολογικό πίνακα, τα οποία έχει θεωρήσει την 15.3.1988 ο Δ/ντής Δ/σεως Συγκοινωνιακών Έργων τέως 12ης ΠΥΔΕ Γ. Παπαδοπούλης.

Στην έκταση που απαλλοτριώνεται προβάλλουν δικαιώματα κυριότητας οι: 1) Αρτέμιος Παναγ. Μπερτάκης, 2) Χαρίλαος Εμμ. Παταζάκης

Η απαλλοτρίωση κηρύσσεται υπέρ του Δημοσίου και με δαπάνη: α) του δημοσίου που θα αντιμετωπιστεί από τις πιστώσεις για έργα Δημοσίων Επενδύσεων αρμοδιότητας Γενικής Γραμματείας Δημοσίων Έργων (ΣΑΕ 071/88 Έργο 8371014) και β) των παρόδιων ιδιοκτητών που ωφελούνται, με τις προϋποθέσεις του νόμου.

Η απόφαση αυτή να δημοσιευθεί στην Εφημερίδα της Κυβερνήσεως.

Αθήνα, 2 Φεβρουαρίου 1989

ΟΙ ΥΠΟΥΡΓΟΙ

ΟΙΚΟΝΟΜΙΚΩΝ  
ΔΗΜ. ΤΣΟΒΟΛΑΣ

ΠΕΡΙΒ/ΤΟΣ, ΧΩΡ/ΞΙΑΣ & ΔΗΜ. ΕΡΓΩΝ  
Β. ΚΕΔΙΚΟΓΛΟΥ

Αριθ. 1009889/471/0010

(4)

Αναγκαστική απαλλοτρίωση έκτασης στην περιοχή του Αεροδρομίου Σκύρου, για τις ανάγκες της Πολεμικής Αεροπορίας.

**ΟΙ ΥΠΟΥΡΓΟΙ  
ΕΘΝΙΚΗΣ ΑΜΥΝΑΣ ΚΑΙ ΟΙΚΟΝΟΜΙΚΩΝ**

Έχοντας υπόψη:

1. Τις διατάξεις του Π.Δ/τος 797/1971 «περί αναγκαστικών απαλλοτριώσεων», σε συνδυασμό με τις διατάξεις του Β.Δ./τος 139/1971 «περί της αρμοδιότητας των Νομαρχών προς κήρυξιν αναγκαστικών των απαλλοτριώσεων».

2. Τις διατάξεις του Νόμου ΓΣΙΣΤ/1907 και τις διατάξεις του Νόμου 4442/1929 «περί κυρώσεως του από 21 Σεπτεμβρίου 1926 Ν.Δ/τος «περί Στρατιωτικών και Ναυτικών Εισφορών και Ναυλώσεων» όπως έχουν τροποποιηθεί.

3. Τη γνωμοδότηση του Γενικού Επιτελείου Αεροπορίας - Κλάδος Γ' - Δ/ση Γ5/4 με αριθμό 550/343278/634/23.9.88.

4. Την Υ.1035/20.12.1988 (ΦΕΚ 905/Β/1988) απόφαση του Πρωθυπουργού σχετικά με ανάθεση αρμοδιοτήτων στην Αναπληρωτή Υπουργού Εθνικής Άμυνας Γιώργου Μωραϊτή, αποφασίζουμε:

Κηρύσσουμε την αναγκαστική απαλλοτρίωση, για λόγους δημόσιας ωφέλειας και ειδικότερα για τις ανάγκες της Πολεμικής Αεροπορίας, στην περιοχή του Αεροδρομίου Σκύρου, έκτασης συνολικού εμβαδού 201.900 μ<sup>2</sup> που φαίνεται με κλίμακα 1:2000 και με τα στοιχεία Α-Β-Γ-Δ-Ε-Ζ-Η-Θ-Ι-Κ-Λ-Μ-Ν-Ξ-Ο-Α και Π-Ρ-Σ-Τ-Υ-Φ-Χ-Π στο αριθ. 4-37/8.9.88 κτηματολογικό διάγραμμα - πίνακα του Ε. Ιορδανόπουλου, Τοπογράφου Μηχανικού, το οποίο εγκρίθηκε από το Θ. Μπαζζώτη Διευθυντή Σμ/χο του Γ.Ε.Α.

Στην έκταση που απαλλοτριώνεται προβάλλουν δικαιώματα κυριότητας οι: 1) Τραχανάς Αλεξ. του Δημ., 2) Σαμαρά Καλλιόπη του Γεωργίου κ.λπ.

Η απαλλοτρίωση κηρύσσεται υπέρ του Δημοσίου και με δαπάνη του.

Η απόφαση αυτή να δημοσιευθεί στην Εφημερίδα της Κυβερνήσεως.

Αθήνα, 2 Φεβρουαρίου 1989

ΟΙ ΥΠΟΥΡΓΟΙ

ΕΘΝΙΚΗΣ ΑΜΥΝΑΣ  
Γ. ΜΩΡΑΪΤΗΣ

ΟΙΚΟΝΟΜΙΚΩΝ  
ΔΗΜ. ΤΣΟΒΟΛΑΣ

Αριθ. 1017851

(5)

Αναγκαστική απαλλοτρίωση ακινήτων για τη βελτίωση της Εθνικής οδού Ιωαννίνων - Πρέβεζας.

**ΟΙ ΥΠΟΥΡΓΟΙ  
ΟΙΚΟΝΟΜΙΚΩΝ ΚΑΙ  
ΠΕΡΙΒΑΛΛΟΝΤΟΣ, ΧΩΡΟΤΑΞΙΑΣ & ΔΗΜ. ΕΡΓΩΝ**

Έχοντας υπόψη:

1. Τις διατάξεις του Π.Δ/τος 797/1971 «περί αναγκαστικών απαλλοτριώσεων», σε συνδυασμό με τις διατάξεις του Β.Δ./τος 139/1971 «περί της αρμοδιότητας των Νομαρχών προς κήρυξιν αναγκαστικών των απαλλοτριώσεων».

2. Τις διατάξεις του άρθρου 23 του από 25 Νοεμβρίου 1929 Διατάγματος «περί κωδικοποίησεως των περί κατασκευής και συντηρήσεως οδών κειμένων διατάξεων».

3. Τις διατάξεις του άρθρου 1 του Ν. 653/1977 «περί υποχρεώσεως των παροδίων ιδιοκτητών δια την διάνοιξιν Εθνικών οδών κ.λπ.», όπως συμπληρώθηκαν με τις παρ. 9 και 10 του άρθρου 62 του Ν. 947/1979 και την παρ. 4 του άρθρου 9 του Ν. 960/1979, για την εκτέλεση των οποίων εκδόθηκε το Π.Δ. 929/1979.

4. Την αριθ. Δ1γ/β/0/9/76-Α/4.10.1988 απόφαση του Υπουργού Περιβάλλοντος, Χωροταξίας και Δημοσίων Έργων «περί εφαρμογής άρθρου 1 του Ν. 653/1977 «περί υποχρεώσεως των παροδίων ιδιοκτητών για την διάνοιξη Εθνικών οδών», αποφασίζουμε:

Κηρύσσουμε την αναγκαστική απαλλοτρίωση, για λόγους δημόσιας ωφέλειας και ειδικότερα για τη βελτίωση της Εθνικής οδού Ιωαννίνων - Πρέβεζας, έκτασης 58.976 Μ2, που φαίνεται με κλίμακα 1:500 Κ.Ε. ΜΕΛΕΤΗΣ 137/82 κτηματολογικό διάγραμμα και στους αντίστοιχους κτηματολογικούς πίνακες της Εταιρείας «ΕΛΛΗΝΙΚΕΣ ΜΕΛΕΤΕΣ» Ε.Τ.Ε., τα οποία έχουν θεωρηθεί από το Διευθυντή της Δ/νση Δ1α του Υπουργείου Περιβάλλοντος, Χωροταξίας και Δημ. Έργων Γεώργιο Μπάστο στις 14.7.1988.

Στην έκταση που απαλλοτριώνεται προβάλλουν δικαιώματα κυριότητας οι: 1) Γεώργιος Βασ. Βαγγελής, 2) Ένωση Γεωργικών Συνεταιρισμών Πρέβεζας κ.λπ.

Η απαλλοτρίωση κηρύσσεται υπέρ του Δημοσίου και με δαπάνη: α) του δημοσίου που θα αντιμετωπιστεί από τις πιστώσεις για έργα Δημοσίων Επενδύσεων αρμοδιότητας Υπουργείου Περ/ντος, Χωροταξίας και Δημοσίων Έργων (ΣΑΕ 071/88 Έργο 8471031) και β) των παροδίων ιδιοκτητών που ωφελούνται, με τις προϋποθέσεις του νόμου.

Η απόφαση αυτή να δημοσιευθεί στην Εφημερίδα της Κυβερνήσεως.

Αθήνα, 2 Φεβρουαρίου 1989

ΟΙ ΥΠΟΥΡΓΟΙ

ΟΙΚΟΝΟΜΙΚΩΝ  
ΔΗΜ. ΤΣΟΒΟΛΑΣ

ΠΕΡΙΒ/ΤΟΣ, ΧΩΡ/ΞΙΑΣ & ΔΗΜ. ΕΡΓΩΝ  
Β. ΚΕΔΙΚΟΓΛΟΥ

Αριθ. 497

(6)

Κήρυξη αναδασωτέας έκτασης εμβαδού 51,84 στρεμμάτων στη θέση Τραχάλες Κοινότητας Κάστελλος επαρχίας Αποκορώνου Νομού Χανίων.

Ο ΝΟΜΑΡΧΗΣ ΧΑΝΙΩΝ

Έχοντας υπόψη:

- 1. Τις διατάξεις για διοικητική αποκέντρωση.
- 2. Τις διατάξεις του άρθρου 117 παρ. 3 του Συντάγματος των Ελλήνων.
- 3. Τις διατάξεις του Ν. 998/79 «περί προστασίας των δασών κ.λπ.» και ειδικότερα:
  - α. του άρθρου 41 παρ. 1, β. του άρθρου 38 παρ. 1.
  - 4. Τις διαταγές του Υπουργείου Γεωργίας:
    - α. 160417/1180/8.7.80 β. 182447/3049/24.9.80
  - 5. Την αριθμ. 496/6.2.89 εισηγητική έκθεση της Δ/σης Δασών Χανίων σχετική με την κήρυξη ως αναδασωτέας της εκτάσεως που αναφέρεται στο θέμα της παρούσας απόφασεως λόγω πυρκαγιάς της, αποφασίζουμε:

Κηρύσσουμε αναδασωτέα την κομμένη δημόσια δασική έκταση εμβα-

δού πενήντα ένα κόμμα ογδόντα τεσσάρων στρεμμάτων, που βρίσκεται στη θέση Τραχάλες περιοχής Κοινότητας Κάστελλος επαρχίας Αποκορώνου νομού Χανίων. Η αναδασωτέα έκταση περικλείεται από τα στοιχεία ΑΒΓΔΕΖΗΘΑ του συνημμένου τοπογραφικού σχεδιαγράμματος, το οποίο είναι αναπόσπαστα προσαρτημένο στην παρούσα απόφασή μας και θεωρημένο από τον προϊστάμενο της Δ/σης Δασών Χανίων, έχει δε όρια:

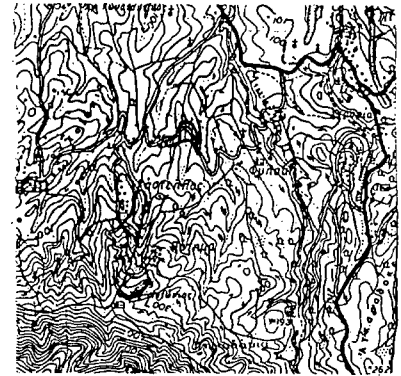
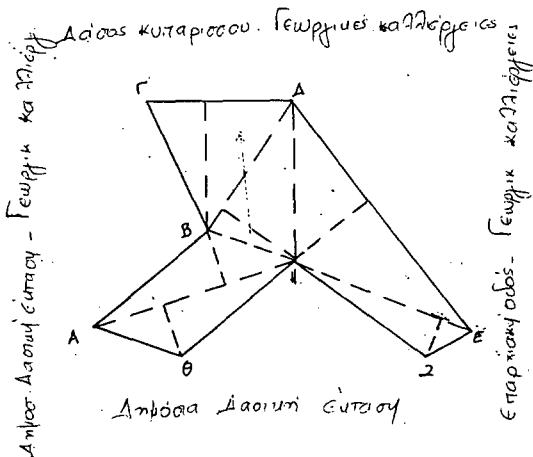
- Ανατολικά: Επαρχιακή οδός - Γεωργικές καλλιέργειες
- Δυτικά: Δημόσια Δασική έκταση - Γεωργικές καλλιέργειες
- Βόρεια: Δάσος κυπαρίσσου - Γεωργικές καλλιέργειες
- Νότια: Δημόσια Δασική έκταση

Σκοπός της κηρύξεως της ανωτέρω εκτάσεως ως αναδασωτέας είναι η διατήρηση του δασικού χαρακτήρα αυτής, η αποκατάσταση με φυσική αναγέννηση της καμμένης αυτοφυούς δασικής βλάστησης και ο αποκλεισμός της διάθεσης αυτής για άλλη χρήση.

Η απόφαση αυτή να δημοσιευθεί στην Εφημερίδα της Κυβερνήσεως.

Χανιά, 6 Φεβρουαρίου 1989


Ο Νομάρχης  
ΜΑΝ. ΜΠΡΙΑΛΑΚΗΣ



ΝΟΜΑΡΧΙΑ ΧΑΝΙΩΝ  
ΔΝΣΗ ΔΑΣΩΝ ΧΑΝΙΩΝ

Τοπογραφικό διάγραμμα υπαρκτής  
έκτασης περιοχής "Τραχάλες" της  
κοινότητας Κάστελλος  
κλίμακα σχεδίου 1:5000  
Εμβαδόν καμμένης έκτασης: 51,84 στρ  
Απόφαση Νομάρχ. 497/6-2-89

ΘΕΩΡΗΘΗΚΕ  
Χανιά 6-2-1989



0  
Συντάκτης  
Γιάννης Ρεκατσάκης  
Δασολόγος

Αριθ. 499

(7)

Κήρυξη αναδασωτέας έκτασης εμβαδού 106,10 στρεμμάτων στη θέση Χριστός - Άγιος Αντώνιος Κοινότητας Καστέλλου επαρχίας Αποκορώνου Νομού Χανίων.

Ο ΝΟΜΑΡΧΗΣ ΧΑΝΙΩΝ

Έχοντας υπόψη:

1. Τις διατάξεις για διοικητική αποκέντρωση.
  2. Τις διατάξεις του άρθρου 117 παρ. 3 του Συντάγματος των Ελλήνων.
  3. Τις διατάξεις του Ν. 998/79 «περί προστασίας των δασών κ.λπ.» και ειδικότερα:
    - α. του άρθρου 41 παρ. 1, β. του άρθρου 38 παρ. 1.
    4. Τις διαταγές του Υπουργείου Γεωργίας:
      - α. 160417/1180/8.7.80 β. 182447/3049/24.9.80
    5. Την αριθμ. 499/6.2.89 εισηγητική έκθεση της Δ/σης Δασών Χανίων σχετική με την κήρυξη ως αναδασωτέας της εκτάσεως που αναφέρεται στο θέμα της παρούσας αποφάσεως λόγω πυρκαγιάς της, αποφασίζουμε:
- Κηρύσσουμε αναδασωτέα την καμμένη δημόσια δασική έκταση εμ-

βαδού εκατόν έξι κόμμα δέκα στρεμμάτων, που βρίσκεται στη θέση Χριστός - Άγιος Αντώνιος περιοχής Κοινότητας Καστέλλου επαρχίας Αποκορώνου νομού Χανίων. Η αναδασωτέα έκταση περικλείεται από τα στοιχεία ΑΒΓΔΕΖΗΑ και ΘΙΚΛΜΝΘ του συνημμένου τοπογραφικού σχεδιαγράμματος, το οποίο είναι αναπόσπαστα προσαρτημένο στην παρούσα απόφασή μας και θεωρημένο από τον προϊστάμενο της Δ/σης Δασών Χανίων, έχει δε όρια:

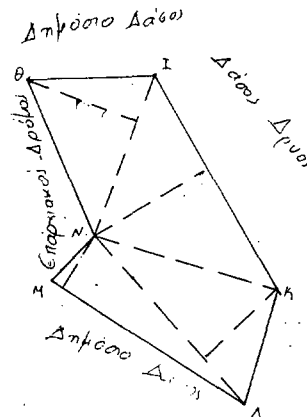
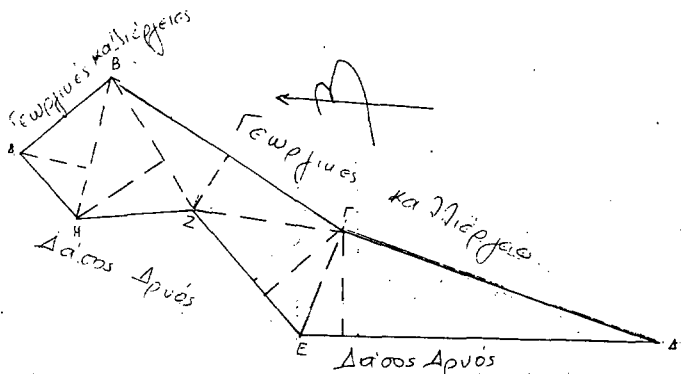
- Ανατολικά: Γεωργικές καλλιέργειες
- Δυτικά: Δημ. Δάσος Δρυός
- Βόρεια: Δημ. Δάσος Δρυός
- Νότια: Γεωργικές καλλιέργειες

Σκοπός της κηρύξεως της ανωτέρω εκτάσεως ως αναδασωτέας είναι η διατήρηση του δασικού χαρακτήρα αυτής, η αποκατάσταση με φυσική αναγέννηση της καμμένης αυτοφυούς δασικής βλάστησης και ο αποκλεισμός της διάθεσης αυτής για άλλη χρήση.

Η παρούσα αυτή να δημοσιευθεί στην Εφημερίδα της Κυβερνήσεως.

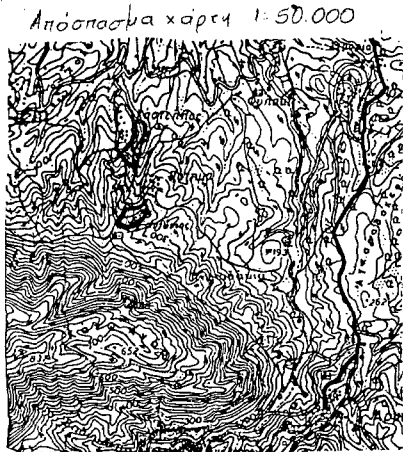
Χανιά, 6 Φεβρουαρίου 1989

Ο Νομάρχης  
ΜΑΝ. ΜΠΡΙΑΛΑΚΗΣ



Η  
Συντάτρια  
  
Π. Λαϊτάνη Παρασκευά

ΘΕΟ ΡΗΘΗΚΕ  
Χανιά 6-2-1989



ΝΟΜΑΡΧΙΑ ΧΑΝΙΩΝ  
Δ/ση ΔΑΣΩΝ ΧΑΝΙΩΝ  
Τοπογραφικό Σχίσμα καμμένης  
έκτασης περιοχής "Χριστός - Άγιος  
Αντώνιος" της κοινότητας Καστέλλου  
κλίμακα σχεδίου 1:5.000  
Εμβαδόν καμμένης έκτασης: 106,10 στρ.  
Απόφαση Νομάρχη 499/6.2.89

Απ. Γραμ. Χανίων  
  
Β. Κασσωτιάκη  
Δασολόγος

## ΑΝΑΚΟΙΝΩΣΕΙΣ

Αριθ. Δ12α/30298/Φ. 29P (8)  
Ανακοίνωση παρακατάθεσης αποζημίωσης για απαλλοτρίωση ακινήτων για την κατασκευή της ΝΕΟ Κρήτης αρ. 90.

**Ο ΥΠΟΥΡΓΟΣ  
ΠΕΡ/ΝΤΟΣ, ΧΩΡ/ΕΙΑΣ & ΔΗΜ. ΕΡΓΩΝ**

Σύμφωνα με 1) τα άρθρα 7 και 8 του Ν.Δ. 797/1971 «περί αναγκαστικών απαλλοτριώσεων» και 2) τις διατάξεις του Π.Δ/τος 69/8.2.1988 (ΦΕΚ 28/16.2.1988 τ.Α') για τον Οργανισμό της Γενικής Γραμματείας Δημ. Έργων.

α) Σε όσους έχουν ή διεκδικούν δικαιώματα κυριότητας σε ακίνητα που απαλλοτριώθηκαν αναγκαστικά με την αριθ. Δ.5370/1575/21.8.86 κοινή απόφαση των Υπουργών Οικονομικών και Δημ. Έργων (ΦΕΚ 778/86 τ.Δ') για την κατασκευή της ΝΕΟ Κρήτης αρ. 90 τμήμα Νέα παράκαμψη Ρεθύμνου Ανισόπεδος κόμβος Ατσιπόπουλος.

β) Τους ενυποθήκους δανειστές και τους τρίτους διεκδικητές των αρ. ΚΠ 12, 13, 24, 25, 26 και 27 επί ακινήτων αυτών, ότι η αποζημίωση της εδαφικής επιφανείας και των επικειμένων της, όπως περιγράφονται στο σχετικό κτηματολογικό πίνακα που καθορίστηκε με την 123 απόφαση του Μον. Πρωτ. Ρεθύμνου έχει παρακατατεθεί στο Γραφείο Παρ/κών Ρεθύμνου.

Σχετικά έχει εκδοθεί το 9753/17.1.89 γραμμάτιο σύστασης παρακαταθήκης ποσού δρχ. δέκα επτά εκατομμυρίων εννιακοσίων ογδόντα οκτώ χιλιάδων τετρακοσίων (17.988.400).

Η αποζημίωση θα αποδοθεί στα πρόσωπα που θα αναγνωριστούν δικαιούχοι με τη νόμιμη διαδικασία.

Η ανακοίνωση αυτή να δημοσιευθεί στην Εφημερίδα της Κυβερνήσεως.

Αθήνα, 3 Φεβρουαρίου 1989

Ο Διευθυντής  
ΚΩΝ. ΔΕΣΥΠΡΗΣ

Αριθ. Δ12α/30394/Φ. 31 Θεσ. (9)  
Ανακοίνωση παρακατάθεσης αποζημίωσης για απαλλοτρίωση ακινήτων για την κατασκευή της Ανατολικής Περ/κής οδού Θεσ/νίκης.

**Ο ΥΠΟΥΡΓΟΣ  
ΠΕΡ/ΝΤΟΣ, ΧΩΡ/ΕΙΑΣ & ΔΗΜ. ΕΡΓΩΝ**

Σύμφωνα με 1) τα άρθρα 7 και 8 του Ν.Δ. 797/1971 «περί αναγκαστικών απαλλοτριώσεων» και 2) τις διατάξεις του Π.Δ/τος 69/8.2.1988 (ΦΕΚ 28/16.2.1988 τ.Α') για τον Οργανισμό της Γενικής Γραμματείας Δημ. Έργων.

α) Σε όσους έχουν ή διεκδικούν δικαιώματα κυριότητας σε ακίνητα που απαλλοτριώθηκαν αναγκαστικά με την αριθ. Δ.1961/396/9.5.1984 κοινή απόφαση των Υπουργών Οικονομικών και Δημ. Έργων (ΦΕΚ 746/84 τ.Δ') για την κατασκευή της Ανατολικής Περ/κής οδού Θεσ/νίκης, κόμβοι Κ5, Κ6, Κ7, Κ9, Κ10, Κ11, Κ13.

β) Τους ενυποθήκους δανειστές και τους τρίτους διεκδικητές των ακινήτων αυτών, ότι η αποζημίωση της εδαφικής επιφανείας και των επικειμένων της, όπως περιγράφονται στο σχετικό κτηματολογικό πίνακα που καθορίστηκε με τις 662/1987 και 2121/1987 αποφάσεις Εφετείου Θεσ/νίκης έχει παρακατατεθεί στο Υποκ/μα του Ταμείου Παρακ/κών και Δανείων Θεσ/νίκης.

Σχετικά έχει εκδοθεί το 433704/4.1.1989 γραμμάτιο σύστασης παρακαταθήκης ποσού δρχ. εκατό πενήντα τεσσάρων εκατομμυρίων διακοσίων είκοσι έξι χιλιάδων εκατό (154.226.100).

Η αποζημίωση θα αποδοθεί στα πρόσωπα που θα αναγνωριστούν δικαιούχοι με τη νόμιμη διαδικασία.

Η ανακοίνωση αυτή να δημοσιευθεί στην Εφημερίδα της Κυβερνήσεως.

Αθήνα, 8 Φεβρουαρίου 1989

Ο Διευθυντής  
ΚΩΝ. ΔΕΣΥΠΡΗΣ

Αριθ. Δ12α/Φ.113/30327 (10)  
Ανακοίνωση παρακατάθεσης αποζημίωσης για απαλλοτρίωση ακινήτων για τη διευθέτηση του ποταμού Αίσωνα από τη σιδηρ. γραμμή μέχρι την παραλία Πιερίας.

**Ο ΥΠΟΥΡΓΟΣ  
ΠΕΡ/ΝΤΟΣ, ΧΩΡ/ΕΙΑΣ & ΔΗΜ. ΕΡΓΩΝ**

Σύμφωνα με 1) τα άρθρα 7 και 8 του Ν.Δ. 797/1971 «περί αναγκαστικών απαλλοτριώσεων» και 2) τις διατάξεις του Π.Δ/τος 69/8.2.1988 (ΦΕΚ 28/16.2.1988 τ.Α') για τον Οργανισμό της Γενικής Γραμματείας Δημ. Έργων, γνωστοποιούμε:

α) Σε όσους έχουν ή διεκδικούν δικαιώματα κυριότητας σε ακίνητα που απαλλοτριώθηκαν αναγκαστικά με την αριθ. Δ.5795/1449/3.1.1984 κοινή απόφαση των Υπουργών Οικονομικών και Δημ. Έργων (ΦΕΚ 2/17.1.1984 τ.Δ') για τη διευθέτηση του ποταμού Αίσωνα από την σιδηρ. γραμμή μέχρι την παραλία Πιερίας.

β) Τους ενυποθήκους δανειστές και τους τρίτους διεκδικητές των ακινήτων αυτών, ότι η αποζημίωση της εδαφικής επιφανείας και των επικειμένων της, όπως περιγράφονται στο σχετικό κτηματολογικό πίνακα που καθορίστηκε με τις 2414/16.6.1987 απόφαση Εφετείου Θεσ/νίκης έχει παρακατατεθεί στο Δημόσιο Ταμείο Κατερίνης.

Σχετικά έχει εκδοθεί το 14148/8.12.1988 γραμμάτιο σύστασης παρακαταθήκης ποσού δρχ. ενός εκατομμυρίου τριακοσίων εξήντα πέντε χιλιάδων (1.365.000).

Η αποζημίωση θα αποδοθεί στα πρόσωπα που θα αναγνωριστούν δικαιούχοι με τη νόμιμη διαδικασία.

Η ανακοίνωση αυτή να δημοσιευθεί στην Εφημερίδα της Κυβερνήσεως.

Αθήνα, 6 Φεβρουαρίου 1989

Ο Διευθυντής  
ΚΩΝ. ΔΕΣΥΠΡΗΣ

**ΠΟΛΕΟΔΟΜΙΑ  
ΑΠΟΦΑΣΕΙΣ**

Αριθ. 3694/321 (11)  
Χαρακτηρισμός ως διατηρητέου του κτιρίου που βρίσκεται στην οδό Κολοκοτρώνη 46 του δήμου Πατραίων και καθορισμός ειδικών όρων και περιορισμών δόμησης.

**Ο ΥΠΟΥΡΓΟΣ  
ΠΕΡΙΒΑΛΛΟΝΤΟΣ, ΧΩΡΟΤΑΞΙΑΣ ΚΑΙ ΔΗΜ. ΕΡΓΩΝ**

Έχοντας υπόψη:

1. Τις διατάξεις του Ν. 1577/1985 «Γενικός Οικοδομικός Κανονισμός» (Α' 210) και ειδικότερα τα άρθρα 3 και 4 (παρ. 2), όπως τροποποιήθηκαν με το Ν. 1772/1988 «Τροποποίηση διατάξεων του Ν. 1577/1985», «Γενικός Οικοδομικός Κανονισμός και άλλες σχετικές διατάξεις» (Α' 91).

2. Την υπ' αριθ. Υ.1291/1987 απόφαση του Πρωθυπουργού «Σύσταση θέσης Αναπληρωτή Υπουργού στα Υπουργεία Εξωτερικών, Εθνικής Άμυνας, Περιβάλλοντος, Χωροταξίας και Δημοσίων Έργων, κ.λπ.» (Β' 526).

3. Την υπ' αριθ. Υ.1436/1987 απόφαση του Πρωθυπουργού «Καθορισμός αρμοδιότητας του Αναπληρωτή Υπουργού Περιβάλλοντος, Χωροταξίας και Δημοσίων Έργων Μανόλη Παπαστεφανάνη» (Β' 549).

4. Την υπ' αριθ. Γ4δ/15883/1903/8.2.88 κοινή απόφαση του Υπουργού, Προεδρίας της Κυβερνήσεως και του Αναπληρωτή Υπουργού Περιβάλλοντος, Χωροταξίας και Δημ. Έργων (Β' 142).

5. Την από 21.7.88 αιτιολογική έκθεση - εισήγηση της Διεύθυνσης Πολεοδομικού Σχεδιασμού - Τμήμα Παραδοσιακών Οικισμών.

6. Τις από 26.8.88 αντιρρήσεις των ενδιαφερομένων.

7. Την από 19.10.1988 εισήγηση της Διεύθυνσης Πολεοδομικού Σχεδιασμού Τμήμα Παραδοσιακών Οικισμών επί των αντιρρήσεων των ενδιαφερομένων, αποφασίζουμε:

1) Χαρακτηρίζεται ως διατηρητέο το κτίριο που βρίσκεται επί της οδού Κολοκοτρώνη 46 του δήμου Πατραίων, φερόμενο ως ιδιοκτησία Καθολικού Ιερού Ναού Αγίου Ανδρέα, όπως φαίνεται με μαύρη διαγράμμιση και στοιχεία Α Β Γ Δ Α στο σχετικό πρωτότυπο διάγραμμα σε κλίμακα 1:500 που θεωρήθηκε από τον Προϊστάμενο της Διεύθυνσης Τοπογραφικών Εφαρμογών με την υπ' αριθ. 3694/1989 πράξη του. Ακριβές αντίγραφο του διαγράμματος αυτού θα είναι αναρτημένο στο τμήμα Αρχείου Σχεδίων της Διεύθυνσης Τοπογραφικών Εφαρμογών του Υπουργείου Περιβάλλοντος, Χωροταξίας και Δημοσίων Έργων, Πουλίου και Αμαλιάδος 17, από τη δημοσίευση της παρούσας απόφασης στην Εφημερίδα της Κυβερνήσεως.

2) Διατηρητέο χαρακτηρίζεται το αρχικό κτίριο, όπως και οι εναρμονιζόμενες με αυτό μεταγενέστερες προσθήκες, όχι όμως και τα κάθε είδους προστίγματα ή πρόσθετα στοιχεία που αλλοιώνουν τη μορφή του τα οποία καθορίζονται από την Επιτροπή Πολεοδομικού και Αρχιτεκτονικού Ελέγχου (ΕΠΙΑΕ).

3) Στο χαρακτηριζόμενο ως διατηρητέο κτίριο απαγορεύεται κάθε αφαιρεση, αλλοίωση ή καταστροφή των επί μέρους αρχιτεκτονικών και διακοσμητικών στοιχείων του.

4) Επιτρέπεται η επισκευή, ο εκσυγχρονισμός των εγκαταστάσεων η ενίσχυση του φέροντα οργανισμού, η εσωτερική διαρρύθμιση καθώς και επεμβάσεις για λόγους λειτουργικούς, εφόσον δεν αλλοιώνεται ο αρχιτεκτονικός χαρακτήρας του διατηρητέου κτιρίου.

5) Δεν επιτρέπεται η τοποθέτηση φωτεινών ή μη επιγραφών και διαφημίσεων στο διατηρητέο κτίριο. Επιτρέπεται μόνο η τοποθέτηση επιγραφών περιορισμένων διαστάσεων που πληροφορούν για τη χρήση των χώρων του

κτιρίου.

6) Για οποιαδήποτε επέμβαση στο εξωτερικό και εσωτερικό του διατηρητέου κτιρίου και στον περιβάλλοντα χώρο του, καθώς και για την τοποθέτηση επιγραφών, απαιτείται η έγκριση της Επιτροπής Πολεοδομικού και Αρχιτεκτονικού Ελέγχου (ΕΠΑΕ).

7) Η ισχύς της παρούσας απόφασης αρχίζει από τη δημοσίευσή της στην Εφημερίδα της Κυβερνήσεως.

Αθήνα, 30 Ιανουαρίου 1989

Ο ΑΝΑΠΛΗΡΩΤΗΣ ΥΠΟΥΡΓΟΣ  
ΜΑΝΟΛΗΣ ΠΑΠΑΣΤΕΦΑΝΑΚΙΣ

Αριθ. 4071/428

(12)

Χαρακτηρισμός ως διατηρητέου του κτιρίου που βρίσκεται στην περιοχή του Ψυρρή στην Αθήνα (ν. Αττικής) και επί της οδού Αριστοφάνους 13 και καθορισμός ειδικών όρων και περιορισμών δόμησης αυτού.

**Ο ΥΠΟΥΡΓΟΣ  
ΠΕΡΙΒΑΛΛΟΝΤΟΣ, ΧΩΡΟΤΑΞΙΑΣ ΚΑΙ ΔΗΜ. ΕΡΓΩΝ**

Έχοντας υπόψη:

1. Τις διατάξεις του Ν. 1577/1985 «Γενικός Οικοδομικός Κανονισμός» (ΦΕΚ 210/Α/1985) και ειδικότερα τα άρθρα 3 και 4 (παρ. 2), όπως τροποποιήθηκαν με το Ν. 1772/1988 «Τροποποίηση διατάξεων του Ν. 1577/1985», «Γενικός Οικοδομικός Κανονισμός και άλλες σχετικές διατάξεις» (ΦΕΚ 91/Α/88).

2. Την υπ' αριθ. Υ.1291/1987 απόφαση του Πρωθυπουργού «Σύσταση θέσης Αναπληρωτή Υπουργού στα Υπουργεία Εξωτερικών, Εθνικής Άμυνας, Περιβάλλοντος, Χωροταξίας και Δημοσίων Έργων, κ.λπ.» (ΦΕΚ 526/Β).

3. Την υπ' αριθ. Υ.1436/1987 απόφαση του Πρωθυπουργού «Καθορισμός αρμοδιοτήτων του Αναπληρωτή Υπουργού Περιβάλλοντος, Χωροταξίας και Δημοσίων Έργων Μανόλη Παπαστεφανάκι» (ΦΕΚ/549/Β).

4. Την υπ' αριθ. Γ'4δ/15883/1903/8.2.88 κοινή απόφαση του Υπουργού, Προεδρίας της Κυβερνήσεως και του Αναπληρωτή Υπουργού Περιβάλλοντος, Χωροταξίας και Δημ. Έργων (ΦΕΚ 142/Β/88).

5. Την από 23.8.1988 αιτιολογική έκθεση της διεύθυνσης Πολεοδομικού Σχεδιασμού, τμήμα παραδοσιακών οικισμών.

6. Την από 6.5.88 αίτηση για κήρυξη ως διατηρητέου του παρακάτω ακινήτου του Δημητρίου Παπανδρέου, Ειρήνης Λάσκαρη και ναού Αγίων Αναργύρων Ψυρρή, αποφασίζουμε:

1. Χαρακτηρίζεται ως διατηρητέο το κτίριο που βρίσκεται στην περιοχή του Ψυρρή στην Αθήνα (ν. Αττικής) και επί της οδού Αριστοφάνους 13 φερόμενο ως ιδιοκτησία των Ειρήνης Λάσκαρη, Δημητρίου Παπανδρέου και ιερού ναού Αγίων Αναργύρων Ψυρρή, όπως φαίνεται στο σχετικό πρωτότυπο διάγραμμα σε κλίμακα 1:1000 που θεωρήθηκε από τον Προϊστάμενο της Δ/νσης Τοπογραφικών Εφαρμογών με την υπ' αριθ. 4071/89 πράξη του.

Ακριβές αντίγραφο του διαγράμματος αυτού θα είναι αναρτημένο για 20 τουλάχιστον ημέρες στο τμήμα Αρχείου - Σχεδίων της Δ/νσης Τοπογραφικών Εφαρμογών του Υπουργείου Περιβάλλοντος, Χωροταξίας και Δημοσίων Έργων, οδός Πουλίου και Αμαλιάδος 17 για να λάβουν γνώση οι ενδιαφερόμενοι.

2. Στην όψη του διατηρητέου κτιρίου απαγορεύεται κάθε αλλοίωση, αφαίρεση ή καταστροφή των επί μέρους αρχιτεκτονικών στοιχείων του.

3. Επιτρέπεται η επισκευή, ο εκσυγχρονισμός των εγκαταστάσεων, η στατική ενίσχυση, η εσωτερική διαρρύθμιση και κάθε επέμβαση στο κτίριο για λειτουργικούς ή στατικούς λόγους εφόσον δεν αλλοιώνεται ο αρχιτεκτονικός χαρακτήρας και οι βασικές αρχές της σύνθεσης του κτιρίου.

4. Απαγορεύεται η τοποθέτηση φωτεινών ή μη επιγραφών και διαφημίσεων στην όψη και στη στέγη του κτιρίου πλην των αναγκαίων, περιορισμένων διαστάσεων, που υποδηλώνουν την χρήση του.

5. Για κάθε οικοδομική εργασία στο εσωτερικό και το εξωτερικό του κτιρίου καθώς και για την τοποθέτηση επιγραφών απαιτείται η έγκριση της Επιτροπής Πολεοδομικού και Αρχιτεκτονικού Ελέγχου (ΕΠΑΕ).

7) Η ισχύς της παρούσας απόφασης αρχίζει από τη δημοσίευσή της στην Εφημερίδα της Κυβερνήσεως.

Αθήνα, 1 Φεβρουαρίου 1989

Ο ΑΝΑΠΛΗΡΩΤΗΣ ΥΠΟΥΡΓΟΣ  
ΜΑΝΟΛΗΣ ΠΑΠΑΣΤΕΦΑΝΑΚΙΣ

Αριθ. 3696/323

(13)

Χαρακτηρισμός ως διατηρητέου του κτιρίου που βρίσκεται στην κοινότητα Πόμπια της Επαρχίας Καινουργίου (ν. Ηρακλείου) και καθορισμός ειδικών όρων και περιορισμών δόμησης.

**Ο ΥΠΟΥΡΓΟΣ ΠΕΡΙΒΑΛΛΟΝΤΟΣ,  
ΧΩΡΟΤΑΞΙΑΣ ΚΑΙ ΔΗΜΟΣΙΩΝ ΕΡΓΩΝ**

Έχοντας υπόψη:

1. Τις διατάξεις του ν. 1577/1985 «Γενικός Οικοδομικός Κανονισμός» (ΦΕΚ 210/Α/1985) και ειδικότερα τα άρθρα 3 και 4 (παρ. 2), όπως τροποποιήθηκαν με το ν. 1772/1988 «Τροποποίηση διατάξεων του ν. 1577/1985 «Γενικός Οικοδομικός Κανονισμός» και άλλες σχετικές διατάξεις» (ΦΕΚ 91/Α/88).

2. Την υπ' αριθ. Υ. 1291/1987 απόφαση του Πρωθυπουργού «Σύσταση θέσης Αναπληρωτή Υπουργού στα Υπουργεία Εξωτερικών, Εθνικής Άμυνας, Περιβάλλοντος, Χωροταξίας και Δημοσίων Έργων, κ.λπ.» (ΦΕΚ 526/Β).

3. Την υπ' αριθ. Υ. 1436/1987 απόφαση του Πρωθυπουργού «Καθορισμός αρμοδιοτήτων του Αναπληρωτή Υπουργού Περιβάλλοντος, Χωροταξίας και Δημοσίων Έργων Μανόλη Παπαστεφανάκι» (ΦΕΚ 549/Β).

4. Την υπ' αριθ. Γ'4δ/15883/1903/8.2.1988 κοινή απόφαση του Υπουργού Προεδρίας της Κυβερνήσεως και του Αναπληρωτή Υπουργού Περιβάλλοντος, Χωροταξίας και Δημοσίων Έργων (ΦΕΚ 142/Β/88).

5. Την από 26.8.88 αιτιολογική έκθεση - εισήγηση της Διεύθυνσης Πολεοδομικού Σχεδιασμού - Τμήμα Παραδοσιακών Οικισμών.

6. Το γεγονός ότι πέρασε άπρακτη η προθεσμία της παραγράφου 2 του άρθρου 4 του ν. 1577/85 (ΦΕΚ 210/Α), αποφασίζουμε:

1. Χαρακτηρίζεται ως διατηρητέο το κτίριο που βρίσκεται στην κοινότητα Πόμπια της επαρχίας Καινουργίου (ν. Ηρακλείου) φερόμενο ως ιδιοκτησία Ν. Χριστοδούλου, όπως φαίνεται με μαύρη διαγράμμιση στο σχετικό πρωτότυπο διάγραμμα σε κλίμακα 1:100 που θεωρήθηκε από τον Προϊστάμενο της Δ/νσης Τοπογραφικών Εφαρμογών με την υπ' αριθ. 3696/1989 πράξη του. Ακριβές αντίγραφο του διαγράμματος αυτού θα είναι αναρτημένο στο Τμήμα Αρχείου Σχεδίων της Δ/νσης Τοπογραφικών Εφαρμογών επί είκοσι (20) ημέρες από τη δημοσίευσή της παρούσας απόφασης στην Εφημερίδα της Κυβερνήσεως.

2. Στο χαρακτηριζόμενο ως διατηρητέο κτίριο απαγορεύεται κάθε καταστροφή, αφαίρεση ή αλλοίωση των αρχιτεκτονικών στοιχείων του.

3. Επιτρέπεται η αποκατάσταση του κτιρίου στην αρχική του μορφή, η στατική ενίσχυση και κάθε εσωτερική διαρρύθμιση για λόγους λειτουργικούς εφόσον δεν αλλοιώνεται ο γενικός αρχιτεκτονικός χαρακτήρας του.

4. Απαγορεύεται η τοποθέτηση διαφημίσεων και φωτεινών επιγραφών στο κτίριο, πλην των αναγκαίων επιγραφών περιορισμένων διαστάσεων που πληροφορούν για την χρήση του κτιρίου.

5. Για οποιαδήποτε οικοδομική εργασία στο εσωτερικό ή εξωτερικό του κτιρίου καθώς και για την τοποθέτηση επιγραφών απαιτείται η έγκριση της Επιτροπής Πολεοδομικού και Αρχιτεκτονικού Ελέγχου (ΕΠΑΕ).

6. Η ισχύς της παρούσας απόφασης αρχίζει από τη δημοσίευσή της στην Εφημερίδα της Κυβερνήσεως.

Αθήνα, 30 Ιανουαρίου 1989

Ο ΑΝΑΠΛΗΡΩΤΗΣ ΥΠΟΥΡΓΟΣ  
ΠΕΡΙΒΑΛΛΟΝΤΟΣ, ΧΩΡΟΤΑΞΙΑΣ ΚΑΙ ΔΗΜΟΣΙΩΝ ΕΡΓΩΝ  
ΜΑΝΟΛΗΣ ΠΑΠΑΣΤΕΦΑΝΑΚΙΣ

Αριθ. 3740/427

(14)

Αναστολή των οικοδομικών εργασιών και χορήγησης οικοδομικών αδειών σε περιοχή εντός σχεδίου στη Μύκονο.

**Ο ΥΠΟΥΡΓΟΣ ΠΕΡΙΒΑΛΛΟΝΤΟΣ,  
ΧΩΡΟΤΑΞΙΑΣ ΚΑΙ ΔΗΜΟΣΙΩΝ ΕΡΓΩΝ**

Έχοντας υπόψη:

1. Τις διατάξεις του ν. 1577/1985 (ΦΕΚ 210/Α) «Γενικός Οικοδομικός Κανονισμός» και ειδικότερα την παράγραφο 3 του άρθρου 4 αυτού.

2. Τις διατάξεις του ν. 1032/1980 «Περί συστάσεως Υπουργείου Χωροταξίας, Οικισμού και Περιβάλλοντος» (ΦΕΚ 57/Α) και ειδικότερα τα άρθρα 2, 3 και 7.

3. Τις διατάξεις του ν. 1558/1985 «Κύβερνηση και Κυβερνητικά Όργανα» (ΦΕΚ 137/Α) και ειδικότερα το άρθρο 23 (παρ. 1).

4. Την υπ' αριθ. Υ. 1291/1987 απόφαση του Πρωθυπουργού «Σύσταση θέσης Αναπληρωτή Υπουργού στα Υπουργεία Εξωτερικών, Εθνικής Άμυνας, Περιβάλλοντος, Χωροταξίας και Δημοσίων Έργων, Μεταφορών και Επικοινωνιών και Υφυπουργού στο Υπουργείο Εθνικής Οικονομίας» (ΦΕΚ 526/Β).

5. Την υπ' αριθ. Υ. 1436/1987 απόφαση του Πρωθυπουργού «Καθορισμός αρμοδιοτήτων του Αναπληρωτή Υπουργού Περιβάλλοντος Χωροταξίας

ξιας και Δημοσίων Έργων, Μανόλη Παπαστεφανάκι» (ΦΕΚ 549/Β).

6. Το υπ' αριθμ. 251/Δ/7.10.1988 υπηρεσιακό σημείωμα της Δ/σης Πολεοδομικού Σχεδιασμού, τμήμα παραδοσιακών οικισμών, αποφασίζουμε:

1) Αναστέλλονται για τέσσερις (4) μήνες οι οικοδομικές εργασίες και η έκδοση οικοδομικών αδειών στην εντός του εγκεκριμένου ρυμοτομικού σχεδίου περιοχή του δήμου Μυκόνου (ν. Κυκλάδων) στην οποία είχε επιβληθεί αναστολή με τις υπ' αριθ. 20223/1055/17.3.87 (ΦΕΚ 274/Δ/27.3.87), 56958/4469/25.9.87 (ΦΕΚ 940/Δ/29.9.87) αποφάσεις του Γενικού Γραμματέα του Υπουργείου Περιβάλλοντος, Χωροταξίας και Δημοσίων Έργων και με την υπ' αριθ. 22532/1532/4.4.88 (ΦΕΚ 316/Δ/28.4.88) απόφαση του Αναπληρωτή Υπουργού του ίδιου Υπουργείου και ειδικότερα στις περιοχές:

- α. Ανεμομύλων
- β. Κάστρου και Παραπορτιανής
- γ. Σκάρπας ή Βενετίας
- δ. Λάκκας
- ε. Πλατείας Πετάσσου
- στ. Πλατείας Μαντώ

Όπως οι περιοχές φαίνονται περικλειόμενες από συνεχή γραμμή με στοιχεία Α Β Γ Δ Ε Ζ Η Θ Ι Κ Λ Μ Ν Ξ και της θάλασσας, Α' Β' Γ' Δ' Α", Α" Β" Γ" Δ" Ε" Α", Α" Β" Γ" Δ" Α" και Α" Β" Γ" Δ" Α", στο σχετικό πρωτότυπο διάγραμμα σε κλίμακα 1:2000 που έχει θεωρηθεί από τον Προϊστάμενο της Διεύθυνσης Τοπογραφικών Εφαρμογών με την υπ' αριθ. /1988 πράξη του.

Αντίγραφο του διαγράμματος αυτού θα είναι αναρτημένο για 20 μέρες από τη δημοσίευση της απόφασης αυτής στην Εφημερίδα της Κυβερνήσεως στο Τμήμα Αρχείου Σχεδίων της Διεύθυνσης Τοπογραφικών Εφαρμογών του Υπουργείου Περιβάλλοντος, Χωροταξίας και Δημοσίων Έργων, οδός Πουλίου και Αμαλιάδος 17 για να λάβουν γνώση οι ενδιαφερόμενοι.

2) Στην αναστολή δεν περιλαμβάνονται οι εργασίες επισκευών, συντήρησης ή αποκατάστασης των υφιστάμενων κτισμάτων, καθώς και οι οικοδομικές εργασίες που γίνονται για λόγους υγιεινής και ασφαλείας μετά από άδεια της αρμόδιας Πολεοδομικής Υπηρεσίας και σύμφωνη γνώμη της Επιτροπής Πολεοδομικού και Αρχιτεκτονικού Ελέγχου (ΕΠΑΕ).

3) Η ισχύς της παρούσας απόφασης αρχίζει από τη δημοσίευσή της στην Εφημερίδα της Κυβερνήσεως.

Αθήνα, 16 Ιανουαρίου 1989

Ο ΑΝΑΠΛΗΡΩΤΗΣ ΥΠΟΥΡΓΟΣ  
ΠΕΡΙ/ΝΤΟΣ, ΧΩΡ/ΞΙΑΣ ΚΑΙ ΔΗΜΟΣΙΩΝ ΕΡΓΩΝ  
**ΜΑΝΟΛΗΣ ΠΑΠΑΣΤΕΦΑΝΑΚΙΣ**

Αριθ. 3697/324

Χαρακτηρισμός ως διατηρητέου του κτιρίου που βρίσκεται στις οδούς Κανάρη και Ευδήμου στην κοινότητα Ερέτριας (ν. Ευβοίας) και καθορισμός ειδικών όρων και περιορισμών δόμησης. (15)

**Ο ΥΠΟΥΡΓΟΣ ΠΕΡΙΒΑΛΛΟΝΤΟΣ,  
ΧΩΡΟΤΑΞΙΑΣ ΚΑΙ ΔΗΜΟΣΙΩΝ ΕΡΓΩΝ**

Έχοντας υπόψη:

1. Τις διατάξεις του ν. 1577/1985 «Γενικός Οικοδομικός Κανονισμός» (ΦΕΚ 210/Α/1985) και ειδικότερα τα άρθρα 3 και 4 (παρ. 2), όπως τροποποιήθηκαν με το ν. 1772/1988 «Τροποποίηση διατάξεων του ν. 1577/1985 «Γενικός Οικοδομικός Κανονισμός» και άλλες σχετικές διατάξεις»

(ΦΕΚ 91/Α/88).

2. Την υπ' αρ. Υ. 1291/1987 απόφαση του Πρωθυπουργού «Σύσταση θέσης Αναπληρωτή Υπουργού στα Υπουργεία Εξωτερικών, Εθνικής Άμυνας, Περιβάλλοντος, Χωροταξίας και Δημοσίων Έργων, κλπ.» (ΦΕΚ 526/Β).

3. Την υπ' αρ. Υ. 1436/1987 απόφαση του Πρωθυπουργού «Καθορισμός αρμοδιοτήτων του Αναπληρωτή Υπουργού Περιβάλλοντος, Χωροταξίας και Δημοσίων Έργων Μανόλη Παπαστεφανάκι» (ΦΕΚ 549/Β).

4. Την υπ' αρ. Γ48/15883/1903/8.2.88 κοινή απόφαση του Υπουργού Προεδρίας της Κυβερνήσεως και του Αναπληρωτή Υπουργού Περιβάλλοντος, Χωροταξίας και Δημοσίων Έργων (ΦΕΚ 142/Β/88).

5. Το υπ' αρ. 51/88 π.δ/γμα «Οργανισμός Υπουργείου Περιβάλλοντος, Χωροταξίας και Δημοσίων Έργων» (ΦΕΚ 19/Α/88) και ειδικότερα το άρθρο 5 παρ. 1 και παρ. 2 εδ. γ.

6. Την από 20.4.88 αιτιολογική έκθεση-εσήγηση της Διεύθυνσης Παραδοσιακών Οικισμών (Γ7), την οποία υιοθετεί με το υπ' αρ. 278/Δ/11.11.88 υπηρεσιακό σημείωμα η Διεύθυνση Πολεοδομικού Σχεδιασμού.

7. Την από 20.5.88 σύμφωνη γνώμη της Περσεφόνης Τζώρτη - Κουρκουμπέτη, για το χαρακτηρισμό του παρακάτω κτιρίου ως διατηρητέου, αποφασίζουμε:

1. Χαρακτηρίζεται ως διατηρητέο το κτίριο που βρίσκεται στις οδούς Κανάρη και Ευδήμου Κραταμένου στην κοινότητα Ερέτριας (ν. Ευβοίας) φερόμενο ως ιδιοκτησίας της Περσεφόνης Κουρκουμπέτη όπως φαίνεται με μαύρη διαγράμμιση στο σχετικό πρωτότυπο τοπογραφικό διάγραμμα σε κλίμακα 1:5000 που θεωρήθηκε από τον Προϊστάμενο της Διεύθυνσης Τοπογραφικών Εφαρμογών με την υπ' αρ. 3697/89 πράξη του. Ακριβές αντίγραφο του διαγράμματος αυτού θα είναι αναρτημένο στη Διεύθυνση Τοπογραφικών Εφαρμογών, Τμήμα Αρχείου - Σχεδίου του Υπουργείου Περιβάλλοντος, Χωροταξίας και Δημοσίων Έργων για είκοσι (20) τουλάχιστον ημέρες από τη δημοσίευση της παρούσας απόφασης στην Εφημερίδα της Κυβερνήσεως.

2. Στο χαρακτηρισζόμενο ως διατηρητέο κτίριο απαγορεύεται κάθε αφαίρεση, αλλοίωση ή καταστροφή των επί μέρους αρχιτεκτονικών και διακοσμητικών στοιχείων του.

3. Επιτρέπεται η επισκευή, ο εκσυγχρονισμός των εγκαταστάσεων, η ενίσχυση του φέροντα οργανισμού, η εσωτερική διαρρύθμιση καθώς και επεμβάσεις για λόγους λειτουργικούς, εφόσον δεν αλλοιώνεται ο αρχιτεκτονικός χαρακτήρας του διατηρητέου κτιρίου.

4. Απαγορεύεται η τοποθέτηση φωτεινών ή μη επιγραφών και διαφημίσεων στο διατηρητέο κτίριο. Επιτρέπεται μόνο η τοποθέτηση επιγραφών περιορισμένων διαστάσεων που πληροφορούν για τη χρήση των χώρων του κτιρίου.

5. Για οποιαδήποτε οικοδομική εργασία στο εξωτερικό και εσωτερικό του διατηρητέου και τον περιβάλλοντα χώρο του, καθώς και για την τοποθέτηση επιγραφών, απαιτείται η έγκριση της Επιτροπής Πολεοδομικού και Αρχιτεκτονικού Ελέγχου (ΕΠΑΕ).

6. Η ισχύς της παρούσας απόφασης αρχίζει από τη δημοσίευσή της στην Εφημερίδα της Κυβερνήσεως.

Αθήνα, 26 Ιανουαρίου 1989

Ο ΑΝΑΠΛΗΡΩΤΗΣ ΥΠΟΥΡΓΟΣ  
ΠΕΡΙ/ΝΤΟΣ, ΧΩΡ/ΞΙΑΣ ΚΑΙ ΔΗΜΟΣΙΩΝ ΕΡΓΩΝ  
**ΜΑΝΟΛΗΣ ΠΑΠΑΣΤΕΦΑΝΑΚΙΣ**