



# ΕΦΗΜΕΡΙΣ ΤΗΣ ΚΥΒΕΡΝΗΣΕΩΣ

## ΤΗΣ ΕΛΛΗΝΙΚΗΣ ΔΗΜΟΚΡΑΤΙΑΣ

ΑΘΗΝΑ  
6 ΜΑΡΤΙΟΥ 1990

ΤΕΥΧΟΣ ΤΕΤΑΡΤΟ

ΑΡΙΘΜΟΣ ΦΥΛΛΟΥ  
100

### ΠΕΡΙΕΧΟΜΕΝΑ

#### ΑΠΑΛΛΟΤΡΙΩΣΕΙΣ ΑΠΟΦΑΣΕΙΣ

- Κήρυξη ως αναδασωτέας έκτασης 1,00 στρέμματος στη θέση Ράχη Ντελιένια της Κοινότητας Σουλίου του Νομού Αχαΐας . . . . . 1
- Κήρυξη ως αναδασωτέας της έκτασης 2,500 στρεμμάτων στη θέση Καπελούλα της Κοινότητας Χαραυγής του Νομού Αχαΐας . . . . . 2
- Κήρυξη ως αναδασωτέας της έκτασης 2,760 στρεμμάτων στη θέση Ασουμάν της Κοινότητας Κάτω Καστριτίου του Νομού Αχαΐας . . . . . 3

#### ΑΝΑΚΟΙΝΩΣΕΙΣ

- Ειδοποίηση παρακατάθεσης αποζημίωσης αναγκαστικής απαλλοτριώσεως ακινήτων για την διαπλάτυνση επαρχιακής οδού Αυχένα Αγίου Ιωάννη - Διασταύρωση Μεσούντας - Γέφυρα Κοινότητα στη θέση Ταμπούρια Ν. Άρτας . . . . . 4

#### ΠΟΛΕΟΔΟΜΙΑ ΑΠΟΦΑΣΕΙΣ

- Αποχαρακτηρισμός οικισμών Μπάλα, Χάραδρο Ν. Αχαΐας από στάσιμους . . . . . 5
- Καθορισμός ορίων, όρων και περιορισμών δομήσεως στον οικισμό Αμαράντου της Κοινότητας Αμαράντου του Ν. Καρδίτσας . . . . . 6

#### ΑΝΑΚΟΙΝΩΣΕΙΣ

- Παρακατάθεση αποζημίωσης για απαλλοτρίωση ιδιοκτησίας στις Σέρρες (ιδιοκτησία κληρονόμων Τζιτζιγιάννη) . . . . . 7

#### ΔΙΟΡΘΩΣΕΙΣ ΣΦΑΛΜΑΤΩΝ

- Διόρθωση σφάλματος στη 248/72/8.1.90 απόφαση του Υπουργού ΠΕΧΩΔΕ . . . . . 8
- Διορθώσεις σφαλμάτων στην 25448/18.12.89 απόφαση του Νομάρχη Δυτ. Αττικής . . . . . 9

### ΑΠΑΛΛΟΤΡΙΩΣΕΙΣ ΑΠΟΦΑΣΕΙΣ

- Αριθ. 852 (1)  
Κήρυξη ως αναδασωτέας έκτασης 1,00 στρέμματος στη θέση Ράχη Ντελιένια της Κοινότητας Σουλίου του Νομού Αχαΐας.

#### Η ΔΑΣΑΡΧΗΣ ΠΑΤΡΩΝ

Έχοντας υπόψη:

1. Το άρθρο 117 παρ. 3 του Συντ/τος της Χώρας.
2. Τις διατάξεις του Ν. 3200/55.
3. Τις διατάξεις του Ν. 998/1979 «περί προστασίας των δασών και των δασικών εν γένει εκτάσεων της Χώρας» και συγκεκριμένα:
  - α) Του άρθρου 41 παρ. 1.
  - β) Του άρθρου 38 παρ. 1.
4. Τις δ/γές του Υπουργείου Γεωργίας:
  - α) 160417/1180/8.7.80.
  - β) 182447/3049/24.9.80.
5. Την με αριθ. Ζα/160/26.1.84 απόφαση του Νομάρχη Αχαΐας, περί εξουσιοδότησης των προϊσταμένων των Υπηρεσιών να υπογράφουν με εντολή Νομάρχη, αποφασίζουμε:

Κηρύσσουμε αναδασωτέα με σκοπό την επανίδρυση, με φυσική αναγέννηση, της δασικής βλάστησης, που καταστράφηκε από παράνομη κατάληψη και εκχέρωση από τους Γεώργιο Ανδρ. Στρέκλα και Χαράλαμφο Γεωργ. Στρέκλα κατ. Πατρών τη δημόσια δασική έκταση των 1.000 τ.μ. για την οποία έχει εκδοθεί το υπ' αριθμ. 7242/56/15.12.89 Π.Δ.Α. που βρίσκεται στη θέση Ράχη Ντελιένια της Κοινότητας Σουλίου και προσδιορίζεται από τα στοιχεία Α, Β, Γ, Δ, Ε, Α όπως φαίνονται στο συνημμένο διάγραμμα, το οποίο αποτελεί αναπόσπαστο μέρος της απόφασης αυτής και έχει όρια:

Ανατολικά: Με δημόσια δασική έκταση και αγρό ιδίων καταληπτών.  
Δυτικά: Με δημόσια δασική έκταση και αγρό εκκλησίας Αγ. Γεωργίου.

Βόρεια: Με δημόσια δασική έκταση και αγρό ιδίων καταληπτών.  
Νότια: Με δημόσια δασική έκταση.

Η παρούσα ισχύει μετά τη δημοσίευσή της στην Κοινότητα Σουλίου Αχαΐας σύμφωνα με το άρθρο 37 Ν. 3200/55.

Η απόφαση αυτή να δημοσιευθεί στην Εφημερίδα της Κυβερνήσεως.

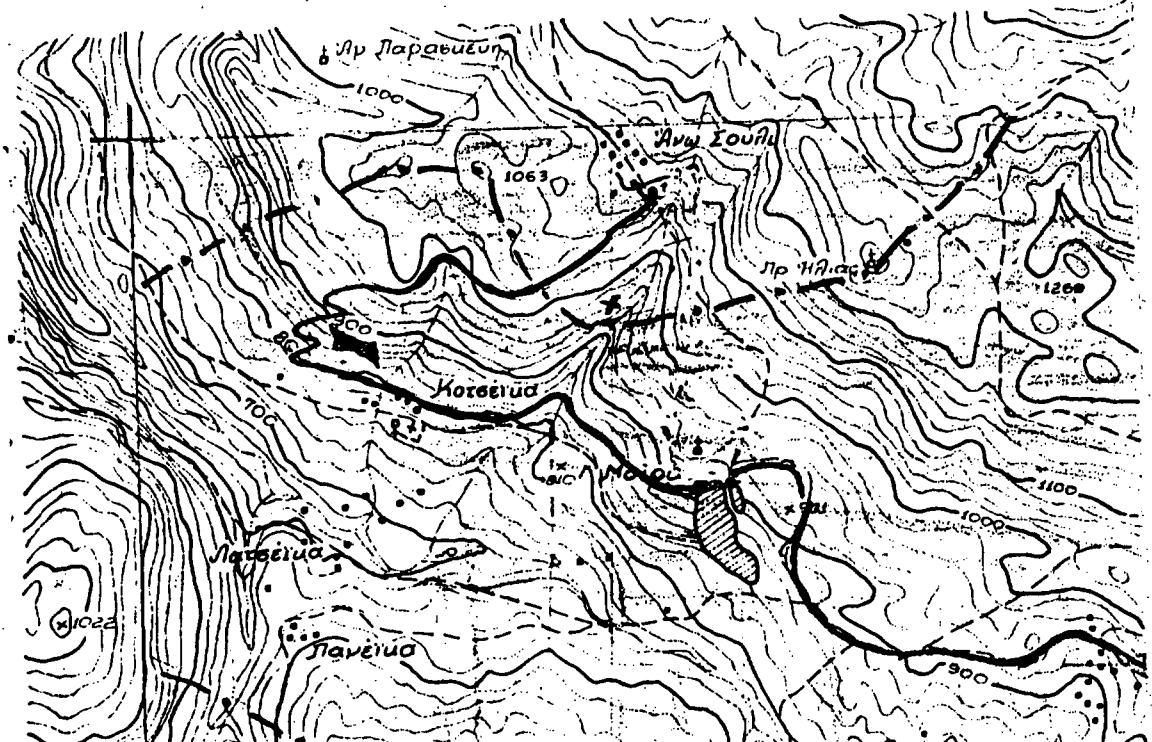
Πάτρα, 12 Φεβρουαρίου 1990

Με εντολή Νομάρχη

Η Δασάρχης

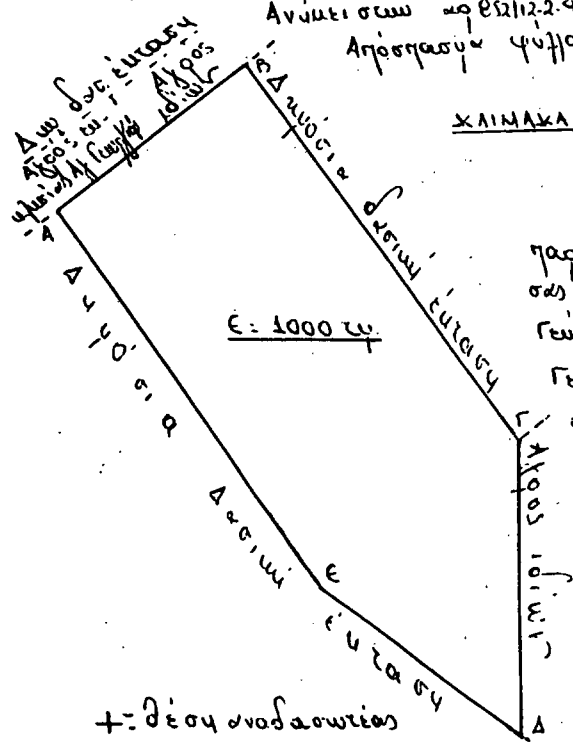
ΕΥΜ. ΠΑΝΤΑΖΗ

ΧΑΛΑΝ



Αντικείμενο με αριθμό 2.90 Αποφασισθέντος Διοικητικού Πρωτοκόλλου  
 Αποστάσεων φύλλου γύρω 1:20000

ΚΛΙΜΑΚΑ 1:500



+ : δέση αναδασώσεως

Τοπογραφικό διαγράμμα  
 παράνομα επιχερσώσεως και υποκατα-  
 σης διαμέτρων δασώσεως έκτασης 290 στρ.  
 Γεωγρ. Ανδρ. Στρέιβα και Γεωγρ. Ανδρ.  
 Γεωγρ. Στρέιβα και Γεωγρ. Ανδρ. Στρέιβα  
 στη δέση παράση Νεογένεια η οποία είναι  
 κοινόκτητος δούλιου και αναδασώσεως  
 αναδασώσεως.

2.90 1990  
 ΧΑΑ Αποφασισθέντος  
 Διοικητικού Πρωτοκόλλου  
 Διοικητικού Πρωτοκόλλου

Αριθ. 853

Κήρυξη ως αναδασωτέας της έκτασης 2,500 στρεμμάτων στη θέση Καπελούλα της Κοινότητας Χαραυγής του Νομού Αχαΐας.

Η ΔΑΣΑΡΧΗΣ ΠΑΤΡΩΝ

Έχοντας υπόψη:

1. Το άρθρο 117 παρ. 3 του Συντ/τος της Χώρας.
2. Τις διατάξεις του Ν. 3200/55.
3. Τις διατάξεις του Ν. 998/1979 «περί προστασίας των δασών και των δασικών εν γένει εκτάσεων της Χώρας» και συγκεκριμένα:
  - α) Του άρθρου 41 παρ. 1.
  - β) Του άρθρου 38 παρ. 1.
4. Τις δ/γές του Υπουργείου Γεωργίας:
  - α) 160417/1180/8.7.80.
  - β) 182447/3049/24.9.80.
5. Την με αριθμ. Ζα/160/26.1.84 απόφαση του Νομάρχη Αχαΐας, περί εξουσιοδότησης των προϊσταμένων των Υπηρεσιών να υπογράφουν με εντολή Νομάρχη, αποφασίζουμε:

Κηρύσσουμε αναδασωτέα με σκοπό την επανίδρυση, με φυσική αναγέννηση, της δασικής βλάστησης, που καταστράφηκε από παράνομη

(2)

κατάληψη και εκχέρωση από τον Βασίλειο Αντ. Σταθόπουλο κατ. Πανέικων - Φλόκα τη δημόσια δασική έκταση των 2,500 στρεμ. για την οποία έχει εκδοθεί το υπ' αριθμ. 682/13/9.2.90 Π.Δ.Α. που βρίσκεται στη θέση Καπελούλα της Κοινότητας Χαραυγής και προσδιορίζεται από τα στοιχεία Α, Β, Γ, Δ, Α, όπως φαίνονται στο συνημμένο διάγραμμα, το οποίο αποτελεί αναπόσπαστο μέρος της απόφασης αυτής και έχει όρια:

Ανατολικά: Δημόσια δασική έκταση.

Δυτικά: Ομοίως.

Βόρεια: Ομοίως.

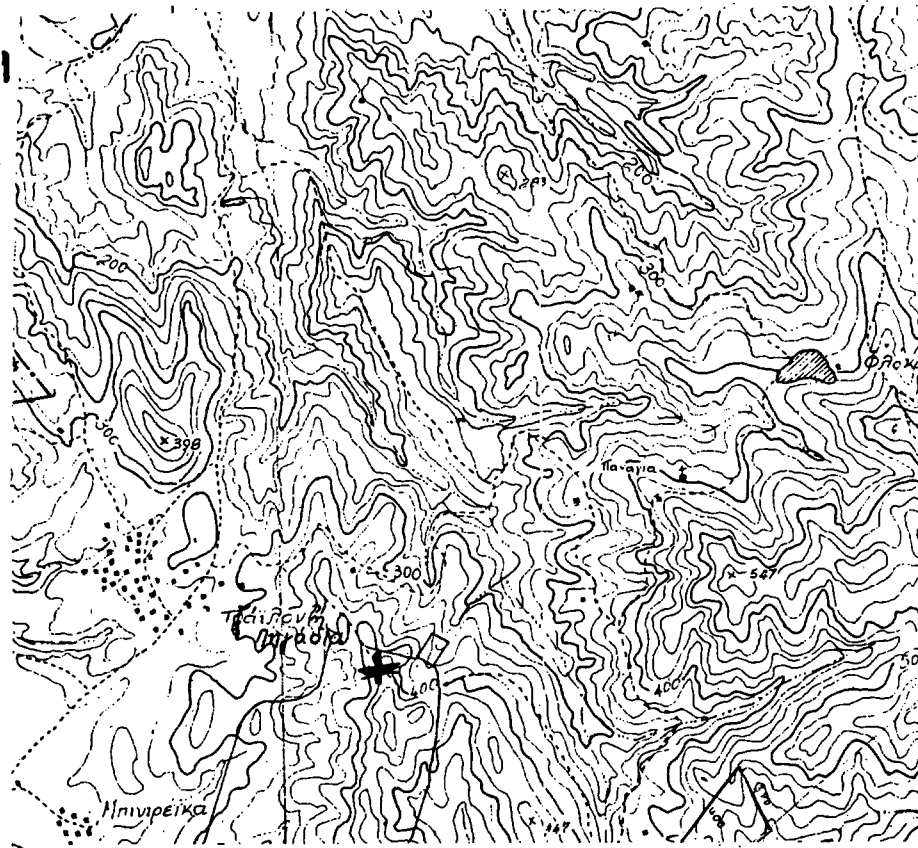
Νότια: Ομοίως.

Η παρούσα ισχύει μετά τη δημοσίευσή της στην Κοινότητα Χαραυγής σύμφωνα με το άρθρο 37 Ν. 3200/55.

Η απόφαση αυτή να δημοσιευθεί στην Εφημερίδα της Κυβερνήσεως.

Πάτρα, 12 Φεβρουαρίου 1990

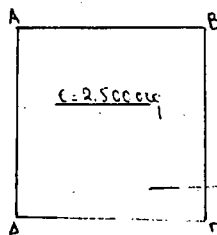
Με εντολή Νομάρχη  
Η Δασάρχης  
ΕΥΜ. ΠΑΝΤΑΖΗ



Ανάπτυξη ένω. αρ 853/12.2.90 Απόφαση Δασάρχης Πατρών

Αρ. 853/12.2.90 1 20 000

ΚΛΙΜΑΚΗ 1 1000



Τοπογραφικό διάγραμμα

παράνομη εκχέρωση και καταστροφή δημόσιας δασικής έκτασης στη θέση «Καπελούλα» της Κοινότητας Χαραυγής του Νομού Αχαΐας. Διαδοχικά με τον Βασίλειο Αντων. Σταθόπουλο κατ. Πανέικων Φλόκα που υπήρξε αναδασωτέα

Πάτρα 12.2.1990

+ = θέση αναδασωτέας

Η Δασάρχης

ΕΥΜ. ΠΑΝΤΑΖΗ  
Δασάρχης

Αριθ. 856

(3)

Κήρυξη ως αναδασωτέας της έκτασης 2,760 στρεμμάτων στη θέση Ασουμάν της Κοινότητας Κάτω Καστριτίου του Νομού Αχαΐας.

Η ΔΑΣΑΡΧΗΣ ΠΑΤΡΩΝ

Έχοντας υπόψη:

- 1. Το άρθρο 117 παρ. 3 του Συντ/τος της Χώρας.
- 2. Τις διατάξεις του Ν. 3200/55.
- 3. Τις διατάξεις του Ν. 998/1979 «περί προστασίας των δασών και των δασικών εν γένει εκτάσεων της Χώρας» και συγκεκριμένα:

- α) Του άρθρου 41 παρ. 1.
- β) Του άρθρου 38 παρ. 1.
- 4. Τις δ/γές του Υπουργείου Γεωργίας:
- α) 160417/1180/8.7.80.
- β) 182447/3049/24.9.80.

5. Την με αριθμ. Ζα/160/26.1.84 απόφαση του Νομάρχη Αχαΐας, περί εξουσιοδότησης των προϊσταμένων των Υπηρεσιών να υπογράψουν με εντολή Νομάρχη, αποφασίζουμε:

Κηρύσσουμε αναδασωτέα με σκοπό την επανίδρυση, με φυσική αναγέννηση, της δασικής βλάστησης, που καταστράφηκε από παράνομη

κατάληψη και εκχέρσωση από τούς:

1) Νικόλαο Ανδρ. Καυκά και

2) Αθανάσιο Ανδρ. Καυκά, τη δημόσια δασική έκταση για την οποία εκδόθηκε το αριθμ. 648/14/12.2.1990 Π.Δ. Αποβολής εμβαδού 2,760 στρεμμάτων που βρίσκεται στη θέση Ασουμάν της Κοινότητας Κάτω Καστριτίου και προσδιορίζεται από τα στοιχεία Α, Β, Γ, Δ, Ε, Ζ, Η, Θ, Ι, Κ, Λ, Μ, Ν, Α, όπως φαίνονται στο συνημμένο διάγραμμα, το οποίο αποτελεί αναπόσπαστο μέρος της απόφασης αυτής και έχει όρια:

Ανατολικά: Με καμμένη δημόσια δασική έκταση.

Δυτικά: Με καμμένη δημόσια δασική έκταση.

Βόρεια: Με υδραύλακα και αγρόκτημα Καυκά - αμπέλι.

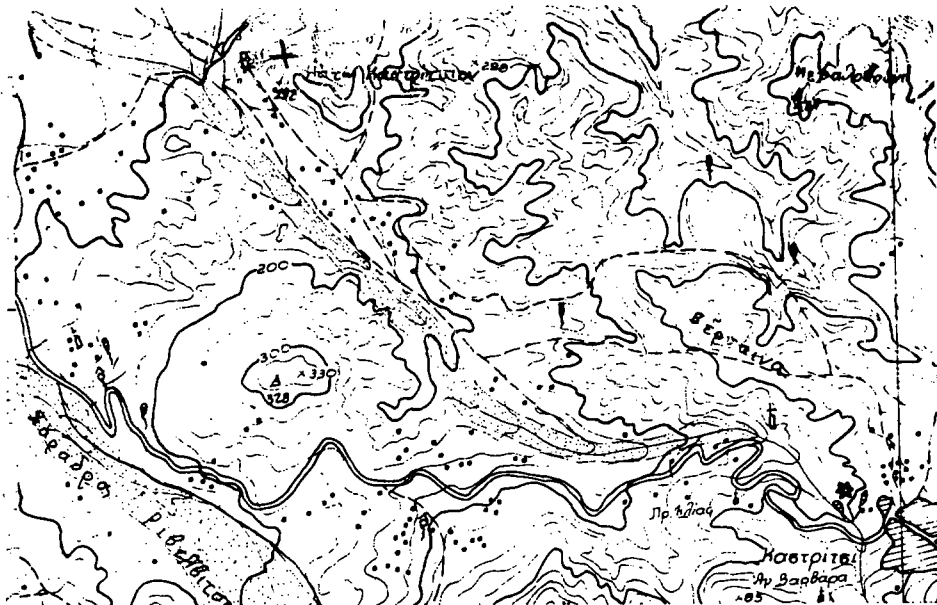
Νότια: Με καμμένη δημόσια δασική έκταση.

Η παρούσα ισχύει μετά τη δημοσίευσή της στην Κοινότητα Κάτω Καστριτίου σύμφωνα με το άρθρο 37 Ν. 3200/55.

Η απόφαση αυτή να δημοσιευθεί στην Εφημερίδα της Κυβερνήσεως.

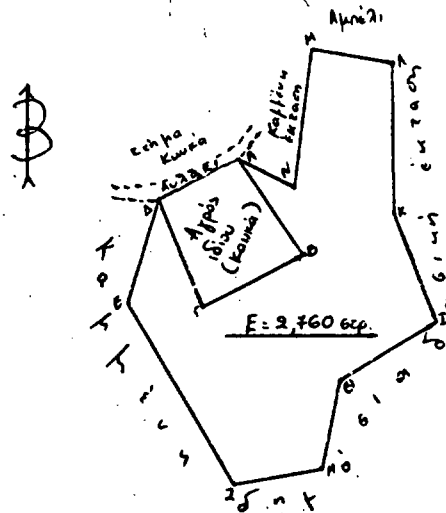
Πάτρα, 12 Φεβρουαρίου 1990

Με εντολή Νομάρχη  
Η Δασάρχης  
ΕΥΜ. ΠΑΝΤΑΖΗ



Αντικει στην αριθ. 556/12-2-1990 απόφαση Δασαρχείου Πατρών  
Απόσπασμα φύλλου κάρτη υψόμετρου 1:20000 Υλομνημα

+ = θέση αναδασωτέας



Γεωγραφικό διάγραμμα

Παράνομη εκμερρωμένη και υδατο-ληφθείσα δημόσια δασική έκταση στη θέση "Ασουμάν, περίχ. κοινότητας Κάτω Καστριτίου από τους 1) Νικόλαο Ανδρ. Καυκά υψόμετρου Πατρών 2) Αθανάσιο Ανδρ. Καυκά υψόμετρου Α. Ξάνης που κηρύσσεται αναδασωτέα ΚΑΙΜΑΚΑ 1:1000

Πάτρα 12.2.1990  
Η Δασάρχης

ΕΥΜ. ΠΑΝΤΑΖΗ  
Δοσολόγος

## ΑΝΑΚΟΙΝΩΣΕΙΣ

Αριθ. 439 (4)

Ειδοποίηση παρακατέθεσης αποζημίωσης αναγκαστικής απαλλοτριώσεως ακινήτων για την διαπλάτυνση επαρχιακής οδού Αυχένα Αγίου Ιωάννη - Διασταύρωση Μεσούντας - Γέφυρα Κονδύλη στη θέση Ταμπούρια Ν. Άρτας.

## Ο ΝΟΜΑΡΧΗΣ ΑΡΤΑΣ

Σύμφωνα με τις διατάξεις των άρθρων 7 και 8 του Ν.Α. 797/1971 «περί αναγκαστικών απαλλοτριώσεων» (ΦΕΚ 1/1.1.1971, τευχ. Α') πληροφορούμε όσους:

α) Έχουν ή αξιώνουν δικαιώματα κυριότητας, ή άλλα εμπράγματα δικαιώματα στα ακίνητα που απαλλοτριώθηκαν δυνάμει της ΤΥ 2757/10 Αυγούστου 1988 απόφασης του Νομάρχης Άρτας (ΦΕΚ 602/18 Αυγούστου 1988 τευχ. Δ') για την διαπλάτυνση της επαρχιακής οδού Αυχένα Αγίου Ιωάννη - Διασταύρωση Μεσούντας - Γέφυρας Κονδύλη στη θέση Ταμπούρια, έκτασης συνολικού εμβαδού 72,00 Μ<sup>2</sup> όπως αυτή φαίνεται στο συμπληρωματικό Κτηματολογικό διάγραμμα και πίνακα που έχουν συνταχθεί, ελεγχθεί και θεωρηθεί από την Δ/ση Τεχνικών Υπηρεσιών Ν. Άρτας.

β) Έχουν εγγράφει υποθήκη ή έχουν επιβάλλει κατάσχεση ή με οποιονδήποτε τρόπο διεκδικούν τα ακίνητα που απαλλοτριώθηκαν, ότι η προσωρινή αποζημίωση που καθόρισε το Μονομελές Πρωτοδικείο Άρτας δυνάμει της αριθμ. 970/19 Οκτωβρίου 1989 απόφασής του, για τα ακίνητα και τα τυχόν υπερκείμενα αυτών, όπως εμφανίζονται στο παραπάνω Κτηματολογικό διάγραμμα και Κτηματολογικό πίνακα, έχει παρακαταθεί στο Γραφείο Ταμείου Παρακαταθηκών και δανείων Άρτας δυνάμει του αριθμ. 1305/15 Φεβρουαρίου 1990 χρήσης 1989 χρηματικού εντάλματος του Τμήματος Νομαρχιακού Ταμείου Άρτας σε εξόφληση του οποίου εκδόθηκε η αριθμ. Ν.964318/16 Φεβρουαρίου 1990 επιταγή αυτού και για το οποίο ποσό των δρχ. ενός εκατομμυρίου εξακοσίων δέκα έξι χιλιάδων (1.616.000) εκδόθηκε το αριθμ. 26982/19 Φεβρουαρίου 1990 Γραμματίο Σύστασης Παρακαταθήκης του Γραφείου Ταμείου Παρακαταθηκών και Δανείων Άρτας.

2. Η αποζημίωση αυτή θα αποδοθεί στους δικαιούχους που θα αναγνωριστούν σύμφωνα με το Νόμο.

Η ανακοίνωση αυτή να δημοσιευθεί στην Εφημερίδα της Κυβερνήσεως.

Άρτα, 19 Φεβρουαρίου 1990

Ο Νομάρχης  
ΕΥΑΓΓΕΛΟΣ Ν. ΖΑΪΡΙΑΝΟΣ

Αριθ. X.11583 (5)

Αποχαρκτηρισμός οικισμών Μπάλα, Χάραδρο Ν. Αχαΐας ως στασιμών

## Ο ΝΟΜΑΡΧΗΣ ΑΧΑΪΑΣ

Έχοντας υπόψη:

1. Την με αρ. X. 1251/82-84 (ΦΕΚ 173Δ/6.3.84) απόφαση Νομάρχης που αφορά τον καθορισμό οικισμών του Ν. Αχαΐας που εμπίπτουν στις δ/ξεις του Π.Δ. 6/23.12.82 ΦΕΚ 588Δ (στάσιμοι οικισμοί).

2. Την με αρ. 453/88 απόφαση Δημοτικού Συμβουλίου της Πάτρας.

3. Την με αρ. Π. 15/6.10.89 απόφαση του Συμβουλίου Χωρ/ξίας Οικισμού και Περιβάλλοντος, αποφασίζουμε:

Την εξαίρεση των οικισμών Μπάλα, Χάραδρο από την απόφαση Νομάρχης X. 1251/84.

Η απόφαση αυτή να δημοσιευθεί στην Εφημερίδα της Κυβερνήσεως.

Πάτρα, 9 Φεβρουαρίου 1990

Ο Νομάρχης  
ΝΙΚ. ΤΑΓΑΡΗΣ

Αριθ. 5995/89

(6)

Καθορισμός ορίων, όρων και περιορισμών δομήσεως στον οικισμό Αμαράντου της Κοινότητας Αμαράντου του Ν. Καρδίτσας.

## Ο ΝΟΜΑΡΧΗΣ ΚΑΡΔΙΤΣΑΣ

Έχοντας υπόψη:

1. Τις διατάξεις του από 24.4.85 Π.Δ/τος (ΦΕΚ 181/Δ'/3.5.85) «περί καθορισμού ορίων οικισμών της Χώρας, κατηγορίες αυτών και καθορισμός όρων και περιορισμών δόμησης», όπως αυτό τροποποιήθηκε και συμπληρώθηκε με το Π.Δ/γμα της 14.2.87 (ΦΕΚ 133/Δ'/23.2.87) και με το Π.Δ/γμα της 25.4.89 (ΦΕΚ 293/Δ'/16.5.89).

2. Τις προτάσεις των ιδιωτών μελετητών μηχανικών, στους οποίους ανατέθηκε σχετική μελέτη στα πλαίσια του προγράμματος των ανοικτών πόλεων που αφορούν στον προσδιορισμό των ορίων του υπ' όφιν οικισμού.

3. Τα δελτία αρχιτεκτονικής αναγνώρισεως, που συμπληρώθηκαν από τους προαναφερόμενους μελετητές κατά τις υποδείξεις των προδιαγραφών του ΥΧΟΠ.

4. Τα πληθυσμιακά στοιχεία της τελευταίας απογραφής του Κράτους της Ε.Σ.Υ.Ε.

5. Την υπ' αριθμ. 132/89 γνωμοδότηση του Συμβουλίου ΧΟΠ του Νομού.

6. Την υπ' αριθμ. 24/89 απόφαση του κοινοτικού Συμβουλίου Αμαράντου.

7. Το υπ' αριθμ. 4783/26.9.89 έγγραφο του Δασαρχείου Καρδίτσας.

8. Την υπ' αριθμ. Γ4δ/15883/1903/8.2.88 κοινή υπουργική απόφαση του Υπουργού Προεδρίας και Αναπληρωτή Υπουργού ΠΕ-ΧΩΔΕ «περί δημοσιοποίησης τοπογραφικών διαγραμμάτων που συνοδεύουν αποφάσεις που δημοσιεύονται στην Εφημερίδα της Κυβερνήσεως», αποφασίζουμε:

1. Κατατάσσεται ο οικισμός Αμαράντος της Κοινότητας Αμαράντου του Ν. Καρδίτσας στις κατηγορίες αδιάφορος, στάσιμος, συνεκτικός και μεσαίος.

2. Καθορίζονται τα όρια του οικισμού Αμαράντου με τα στοιχεία, 1, 2, ..., 16, 17, 1 όπως αυτά φαίνονται στο συνοδευτικό της παρούσας σχεδιάγραμμα σε κλίμακα περίπου 1:5000, που αποτελεί αναπόσπαστο μέρος της παρούσας αποφάσεως και συντάχθηκε βάσει αεροφωτογραφίας και επί τόπου ελέγχου.

3. Καθορίζονται οι παρακάτω γενικοί όροι και περιορισμοί δομήσεως.

α) Εντός των ορίων του οικισμού ισχύουν οι γενικοί όροι δομήσεως, που προβλέπονται από το Π.Δ/γμα της 24.4.85 (ΦΕΚ 181/Δ'/3.5.85), όπως αυτό τροποποιήθηκε και συμπληρώθηκε με το από 14.2.87 Π.Δ/γμα (ΦΕΚ 133/Δ'/23.2.87) και με το από 25.4.89 Π.Δ/γμα (ΦΕΚ 293/Δ'/16.5.89).

β) Αρτιότητα οικοπέδου 300μ<sup>2</sup>.

γ) Κατά παρέκκλιση εντός των ορίων του οικισμού θεωρούνται άρτια τα οικοπέδα με όποιο εμβαδόν είχαν στις 3.5.85 ημέρα δημοσίευσσεως του από 24.4.85 Π.Δ/τος.

Κατά τα λοιπά ισχύουν τα οριζόμενα στα Π.Δ/τα τα αναφερόμενα στην παράγραφο 3α του παρόντος άρθρου.

4. Καθορίζονται οι ειδικοί όροι δομήσεως, οι οποίοι αναγράφονται στο δελτίο αρχιτεκτονικής αναγνώρισεως, το οποίο συνοδεύει την παρούσα.

## Άρθρο 2

Η απόφαση αυτή να δημοσιευθεί στην Εφημερίδα της Κυβερνήσεως, το δε τοπογραφικό διάγραμμα που την συνοδεύει και αποτελείται από ένα φύλλο σε κλίμακα 1:5000, θα αναρτηθεί στον πίνακα ανακοινώσεων του Τμήματος Πολεοδομίας και Πολεοδομικών Εφαρμογών του Ν. Καρδίτσας επί 20ημέρου, μετά τη δημοσίευση της παρούσας στην Εφημερίδα της Κυβερνήσεως.

Καρδίτσα, 6 Φεβρουαρίου 1990

Ο Νομάρχης  
ΓΕΩΡΓΙΟΣ ΒΑΣΑΡΔΑΝΗΣ



## ΑΝΑΚΟΙΝΩΣΕΙΣ

Παρακατάθεση αποζημίωσης για απαλλοτρίωση ιδιοκτησίας στις Σέρρες (ιδιοκτησία κληρονόμων Τζιτζιγιάννη). (7)

Με το υπ' αριθ. 20894/15.2.90 Γραμμάτιο Συστάσεως Παρακαταθήκης του Α' Ταμείου Παρακ. και Δανείων Σερρών συστήθηκε Παρακατάθεση από τους Αθανάσιο Δημ. Χατζή και Γεώργιο Δημ. Χατζή, κατοίκων Σερρών για λογαριασμό των εικαζομένων δικαιούχων ήτοι:

- α) Σοφίας Τζιτζιγιάννη χήρα Αναστασίου κατοίκου Σερρών.
- β) Ιορδάνη Τζιτζιγιάννη του Αναστασίου, κατοίκου Θεσσαλονίκης.
- γ) Ευστρατίου Τζιτζιγιάννη του Αναστασίου, κατοίκου Σερρών.
- δ) Ελευθερίου Τζιτζιγιάννη του Ιωάννη, κατοίκου Θεσσαλονίκης.
- ε) Ευστρατίου Τζιτζιγιάννη του Ιωάννη κατοίκου Σερρών και
- στ) Βασιλικής Τζιτζιγιάννη χήρα Ιωάννη, κατοίκου Σερρών

σύμφωνα με τις αριθ. 10/1966 και 4/1978 πράξεις αναλογισμού αποζημιώσεως ιδιοκτησιών του Πολεοδομικού Γραφείου Σερρών, που εγκρίθηκαν αντίστοιχα με τις αριθ. 55082/66/31.1.1967 και 16146/11.9.1978 αποφάσεις του Νομάρχη Σερρών και σύμφωνα με την αριθμ. 10/1990 απόφαση του Μονομελούς Πρωτοδικείου Σερρών, για ποσό 58.625 δραχμές και συντέλεση της απαλλοτριώσεως για το ρυμοτομούμενο και προσκυρούμενα Τμήμα της άνω ιδιοκτησίας, όπως λεπτομερέστερα στις προαναφερθείσες πράξεις, αποφάσεις και παρακαταθέσεις ορίζεται. Το αριθ. 20894/15.2.99 Γραμμάτιο έχει παρακα-

ταθεί στη Συμβ/φο Σερρών Χρυσάνθη Σουτζή συνταχθείσας της αριθ. 8484/15.2.90 πράξεώς της.

Σέρρες, 19 Φεβρουαρίου 1990  
Ο Πληρεξούσιος Δικηγόρος  
ΕΛΕΥΘΕΡΙΟΣ ΣΤΑΥΡΙΔΗΣ

## ΔΙΟΡΘΩΣΕΙΣ ΣΦΑΛΜΑΤΩΝ

Στό ΦΕΚ 22/Δ/25.1.90 που δημοσιεύθηκε η 248/72/8.1.90 απόφαση του Υπουργού ΠΕΧΩΔΕ, «χαρακτηρισμός ως διατηρητέου του κτιρίου που βρίσκεται στο Δήμο Καλλιθέας (Ν. Αττικής) και καθορισμός ειδικών όρων και περιορισμών δόμησης, διορθώνεται ο εσφαλμένος αναγραφείς αριθμός δόμησης: Αριθ. 393/76 αντί του ορθού: Αριθ. 248/72. (8)

(Από το ΠΕΧΩΔΕ)

Στην 25448/18.12.89 απόφαση του Νομάρχη Δυτ. Αττικής που δημοσιεύτηκε στο ΦΕΚ 747/22.12.89 (τεύχος Δ') στην σελίδα 7826 πρώτη στήλη, αντικαθίστανται οι παράγραφοι Β και Γ του άρθρου 4 από το λανθασμένο: (9)

«Β. Συντελεστής δόμησης: 0,40 (μηδέν σαράντα)  
Γ. Κάλυψη: 0,40 (μηδέν σαράντα)», στο ορθό  
«Β. Συντελεστής δόμησης: 1,00 (ένα)  
Γ. Κάλυψη: ως ΓΟΚ

Επίσης στο άρθρο 3 προστίθεται:

Επιβάλλεται στέγη πάνω από το μέγιστο ύψος των κτιρίων μέχρι ύψους 2,50 (δύο και μισό) μέτρα.

(Από τη Νομαρχία Δυτ. Αττικής)

**ΕΘΝΙΚΟ ΤΥΠΟΓΡΑΦΕΙΟ**

Εκδίδει την ΕΦΗΜΕΡΙΔΑ ΤΗΣ ΚΥΒΕΡΝΗΣΕΩΣ από το 1833

Διεύθυνση : Καποδιστρίου 34  
 Ταχ. Κώδικας: 104 32  
 TELEX : 22.3211 YPET GR

Οι Υπηρεσίες του ΕΘΝΙΚΟΥ ΤΥΠΟΓΡΑΦΕΙΟΥ  
 λειτουργούν καθημερινά από 8.00' έως 13.30'

**ΧΡΗΣΙΜΕΣ ΠΛΗΡΟΦΟΡΙΕΣ**

- \* Πώληση ΦΕΚ όλων των Τευχών Καποδιστρίου 25 τηλ.: 52.39.762
- \* ΒΙΒΛΙΟΘΗΚΗ: Σολωμού 51 τηλ.: 52.48.188
- \* Για φωτοαντίγραφα παλαιών τευχών στην οδό Σολωμού 51 τηλ.: 52.48.141
- \* Τμήμα πληροφόρησης: Για τα δημοσιεύματα των ΦΕΚ τηλ.: 52.25.713 - 52.49.547

- \* Οδηγίες για δημοσιεύματα Ανωνύμων Εταιρειών και ΕΠΕ τηλ.: 52.48.785
- Πληροφορίες για δημοσιεύματα Ανωνύμων Εταιρειών και ΕΠΕ τηλ.: 52.25.761

- \* Αποστολή ΦΕΚ στην επαρχία με καταβολή της αξίας του δια μέσου Δημοσίου Ταμείου Για πληροφορίες: τηλ.: 52.48.320

**Τιμές κατά τεύχος της ΕΦΗΜΕΡΙΔΑΣ ΤΗΣ ΚΥΒΕΡΝΗΣΕΩΣ:**

Κάθε τεύχος μέχρι 8 σελίδες δρχ. 30. Από 9 σελίδες μέχρι 16 δρχ. 40, από 17 έως 24 δρχ. 50

Από 25 σελίδες και πάνω η τιμή πώλησης κάθε φύλλου (8σελίδου ή μέρους αυτού) αυξάνεται κατά 20 δρχ.

Μπορείτε να γίνετε συνδρομητής για όποιο τεύχος θέλετε. Θα σας αποστέλλεται με το Ταχυδρομείο.

**ΕΤΗΣΙΕΣ ΣΥΝΔΡΟΜΕΣ**

Κωδικός αριθ. κατάθεσης στο Δημόσιο Ταμείο 2531

Η ετήσια συνδρομή είναι:

α) Για το Τεύχος Α'	Δρχ.	8.500
β) » » » Β'	»	12.500
γ) » » » Γ'	»	5.000
δ) » » » Δ'	»	12.000
ε) » » » Αναπτυξιακών Πράξεων	»	9.500
στ) » » » Ν.Π.Δ.Δ.	»	5.000
ζ) » » » ΠΑΡΑΡΤΗΜΑ	»	3.000
η) » » » Δελτ. Εμπ. & Βιομ. Ιδ.	»	6.000
θ) » » » Αν. Ειδικού Δικαστηρίου	»	1.500
ι) » » » Α.Ε. & Ε.Π.Ε.	»	25.000
ια) Για όλα τα Τεύχη	»	55.000

Κωδικός αριθ. κατάθεσης στο Δημόσιο Ταμείο 3512

Ποσοστό 5% υπέρ του Ταμείου Αλληλοβοήθειας του Προσωπικού (ΤΑΠΕΤ)

Δρχ.	425
»	625
»	250
»	600
»	475
»	250
»	150
»	300
»	75
»	1.250
»	2.750

Πληροφορίες: τηλ. 52.48.320