



ΕΦΗΜΕΡΙΣ ΤΗΣ ΚΥΒΕΡΝΗΣΕΩΣ

ΤΗΣ ΕΛΛΗΝΙΚΗΣ ΔΗΜΟΚΡΑΤΙΑΣ

ΑΘΗΝΑ
19 ΜΑΡΤΙΟΥ 1990

ΤΕΥΧΟΣ ΤΕΤΑΡΤΟ

ΑΡΙΘΜΟΣ ΦΥΛΛΟΥ
136

ΠΕΡΙΕΧΟΜΕΝΑ

ΑΠΑΛΛΟΤΡΙΩΣΕΙΣ

ΑΠΟΦΑΣΕΙΣ

- Κήρυξη αναδασωτέας έκτασης 405 στρεμμάτων στη θέση «Αγραπηδόκαμπος - Κεφαλόβρυσος» περιφέρειας Κοινότητας Μακύνειας - Ναυπακτίας του Νομού Αιτωλίας και Ακαρνανίας ... 1
- Κήρυξη αναδασωτέας έκτασης τεσσάρων (4) στρεμ. στη θέση «Λυγιά» περιφέρειας Κοινότητας Λυγιάς - Νεοκάστρου Ναυπακτίας του Νομού Αιτωλίας και Ακαρνανίας 2
- Απαλλοτρίωση ακινήτων έκτασης 8.387 μ² στη θέση. Μαύρος Σπήλιος της Κοινότητας Αλικαρνασσού Ν. Ηρακλείου για την κάλυψη Στρατιωτικών αναγκών 3
- Εφαρμογή του άρθρου 1 του Ν. 653/77 «περί υποχρέωσης των παροδίων ιδιοκτητών για τη διάνοιξη εθνικών οδών κλπ.» (ΦΕΚ 214/Α/5.8.77) 4
- Άρση αναδάσωσης σε δημόσια δασική έκταση στην περιοχή Σχιστού Περάματος Ν. Πειραιά 5
- Συμπλήρωση και διόρθωση της υπ' αριθ. 83/88 απόφασης της Κοινότητας Δημητσάνας Γορτυνίας Ν. Αρκαδίας 6

ΑΝΑΚΟΙΝΩΣΕΙΣ

- Ειδοποίηση παρακατάθεσης αποζημίωσης από αναγκαστική απαλλοτρίωση ακινήτου, στη Θήβα 7
- Ειδοποίηση κατάθεσης της αποζημίωσης ακινήτων που απαλλοτριώνονται για την διάνοιξη της οδού Ν. Εγνατίας (Μαρασλή - Γρηγορίου Ε') του σχεδίου πόλεως Θεσσαλονίκης 8
- Ειδοποίηση κατάθεσης της αποζημίωσης ακινήτων που απαλλοτριώνονται για την διάνοιξη της οδού Ν. Εγνατία (Βάρκα - Κορυτσάς) του σχεδίου πόλεως Θεσ/νίκης 9
- Ειδοποίηση κατάθεσης της αποζημίωσης ακινήτων που απαλλοτριώνονται για την διάνοιξη της οδού Ν. Εγνατία (Μαρασλή - Γρηγορίου Ε') του σχεδίου πόλεως Θεσ/νίκης 10
- Ανακοίνωση παρακατάθεσης αποζημίωσης για απαλλοτρίωση ακινήτων για την κατασκευή Σήραγγας Αηλίου Μετσόβου ... 11
- Ανακοίνωση παρακατάθεσης αποζημίωσης για απαλλοτρίωση ακινήτων για την λειτουργία λατομείου παραγωγής αδρανών υλικών που θα χρησιμοποιηθούν αποκλειστικά για τα έργα παράκαμψης Κατάρας 12

ΠΟΛΕΟΔΟΜΙΑ

ΑΠΟΦΑΣΕΙΣ

- Χαρακτηρισμός ως διατηρητέου του κτιρίου που βρίσκεται εντός του ρυμοτομικού σχεδίου του Δήμου Πατραίων (Ν. Αχαΐας) και καθορισμός ειδικών όρων και περιορισμών δόμησης. 13
- Χαρακτηρισμός ως διατηρητέου του κτιρίου που βρίσκεται εντός του ρυμοτομικού σχεδίου του Δήμου Αθηναίων και καθορισμός ειδικών όρων και περιορισμών δόμησης. 14
- Τροποποίηση ρυμοτομικού σχεδίου πόλεως Παπαδατών Ν. Ατ/νίας 15

ΑΠΑΛΛΟΤΡΙΩΣΕΙΣ

ΑΠΟΦΑΣΕΙΣ

- Αριθ. πρωτ. 359 (1)
Κήρυξη αναδασωτέας έκτασης 405 στρεμμάτων στη θέση «Αγραπηδόκαμπος - Κεφαλόβρυσος» περιφέρειας Κοινότητας Μακύνειας - Ναυπακτίας του Νομού Αιτωλίας και Ακαρνανίας.

Ο ΝΟΜΑΡΧΗΣ ΑΙΤΩΛΙΑΣ & ΑΚΑΡΝΑΝΙΑΣ

Έχοντας υπόψη:

1) Τις διατάξεις του Ν. 3200/55 «περί διοικητικής αποκέντρωσης», όπως τροποποιήθηκε και συμπληρώθηκε μεταγενέστερα με το Ν.Δ. 532/70.

2) Τα άρθρα 24 και 117, παράγρ. 3 του Συντάγματος της Χώρας.

3) Τις διατάξεις του Νόμου 998/1979, «περί προστασίας των δασών και των δασικών εν γένει εκτάσεων της Χώρας» και ειδικότερα: α) του άρθρου 38 παράγρ. 1 και β) του άρθρου 41 παράγρ. 1.

4) Τις με αριθ.: α) 160517/1180/8.7.1980, β) 141823/24.2.1983, διαταγές του Υπουργείου Γεωργίας.

5) Τις με αριθ. 300/2.2.1990 αναφορά του Δασαρχείου Ναυπάκτου για την κήρυξη «ως αναδασωτέας» της αναφερόμενης στο θέμα έκτασης, που καταστράφηκε ολοσχερώς συνεπείας πυρκαϊάς στις 22.8.1989, η οποία οφείλεται σε κακόβουλο ενέργεια, αποφασίζουμε:

Κηρύσσουμε «αναδασωτέα», με σκοπό την προστασία για την επενδυτική δημιουργία της δασικής βλάστησης που καταστράφηκε με φυσική ή τεχνητή αναδάσωση και τη διατήρηση του χαρακτήρα της δασικής έκτασης, ώστε ν' αποκλεισθεί η διάθεση αυτής για άλλο σκοπό, την παραπάνω δημόσια δασική έκταση των τετρακοσίων πέντε (405) στρεμμάτων που ήταν καλυμμένη από αειφύλλα - πλατύφυλλα και ανήκει στην κατηγορία των άρθρων 3 παράγρ. 2 και 4 παράγρ. ΙΕ & 2δ του Ν. 998/1979, που βρίσκεται στη θέση «Αγραπηδόκαμπος - Κεφαλόβρυσος» περιφέρειας Κοινότητας Μακύνειας - Ναυπακτίας που προσδιορίζεται από τα στοιχεία: Α Β Γ Δ Ε Ζ Η Θ Ι Κ Λ Μ Ν Ξ Ο Π Α και έχει όρια:

- Ανατολικά: Δημόσια δασική έκταση, δασική θέση «Παλιόγουρνα - Γούρνες».

- Δυτικά: Δημόσια δασική έκταση, δασική θέση «Παλιολήμερο - Βιτόλγρεχο».

- Νότια: Δημόσια δασική έκταση, δασική θέση «Τούμπα - Παλιολήμερο».

- Βόρεια: Δημόσια δασική έκταση, δασική θέση «Ρέμα Κεφαλόβρυσος» όπως φαίνεται στο συννημένο διάγραμμα, που αποτελεί αναπόσπαστο μέρος της απόφασης αυτής.

Η απόφαση αυτή να δημοσιευθεί στην Εφημερίδα της Κυβερνήσεως.

Μεσολόγγι, 14 Φεβρουαρίου 1990

Ο Νομάρχης
ΒΑΣΙΛΗΣ ΛΑΖΑΡΗΣ

ΤΟΠΟΓΡΑΦΙΚΟ ΔΙΑΓΡΑΜΜΑ

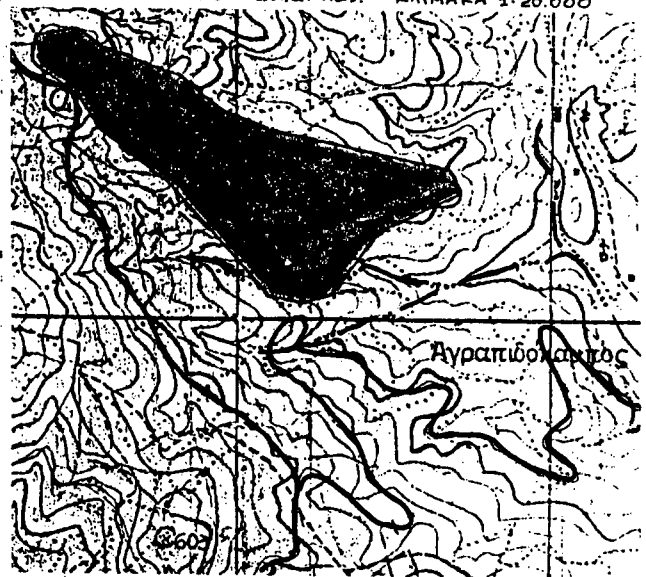
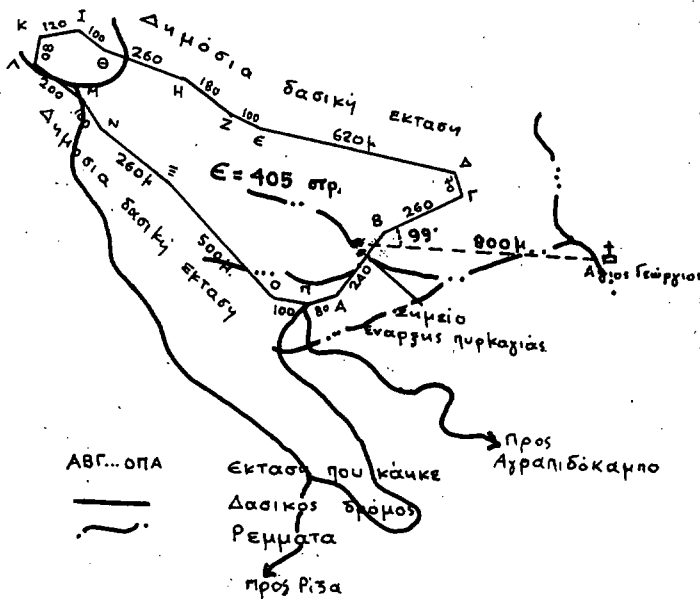
Δημόσιας Δασικής Έκτασης που κάλυψε, στη θέση "Κεφαλόβρυσο - Οικισμός Αγραπιδοκάμπου" Κοινότητας Μακύνειας-Ναυακτίας, την 22-8-1989

ΚΛΙΜΑΚΑ 1:20.000



Ανήκει στην 359/14-2-1990 απόφαση του κ. Νομάρχου Αιτωλίας

ΑΠΟΣΠΑΣΜΑ ΧΑΡΤΗ
εuryτέρης περιοχής Κοινότητας Μακύνειας-Ναυακτίας. ΚΛΙΜΑΚΑ 1:20.000



ΑΒΓ...ΟΠΑ
=

Εκταση που κάλυψε
Δασικός δρόμος
Ρεμμάτα
προς Ρίζα

■ ΕΚΤΑΣΗ ΠΟΥ ΚΑΛΥΨΕ

- Μορφή ιδιοκτησίας αναδασωτέας εκτάσεως : Δημόσια
- ομόρων επιφανειών : -||-
- εκμεταλλεύσης αναδασωτέας εκτάσεως : Βοσκότοπος
- ομόρων επιφανειών : -||-

2-2-90
 Νομαρχία Αιτωλίας-Ακαρνανίας
 Κοινότητα Ναυακτίας
 Π. Βασούλη
 Γραφείο με Α βαθμό

14-2-1990
 Ι.Π. Μεσολογγίου
 Ο Δήμος Δασών Αιτωλίας
 κ.α.α.
 Α. Ριζοπούλος
 Δασολόγος με Α' βαθμό

14-2-1990
 Ι.Π. Μεσολογγίου
 Ο Νομάρχης Αιτωλίας
 Βαβίλη Χατζαρχ

Αριθ. 281

(3)

Απαλλοτρίωση ακινήτων έκτασης 8.387 μ² στη θέση. Μαύρος Σπηλιός της Κοινότητας Αλικαρνασσού Ν. Ηρακλείου για την κάλυψη Στρατιωτικών αναγκών.

Ο ΝΟΜΑΡΧΗΣ ΗΡΑΚΛΕΙΟΥ

Έχοντας υπόψη:

1. Τις διατάξεις του Ν.Α. 797/71 «περί αναγκαστικών απαλλοτριώσεων».

2. Τις διατάξεις του Β.Α. 139/71 «περί αρμοδιότητας των Νομαρχών προς κήρυξη αναγκαστικών τινών απαλλοτριώσεων».

3. Το με αριθμ. Φ.913/3/8/0/9207/Σ.1534/30.10.1989 έγγραφο του Υπουργείου Εθνικής Άμυνας, αποφασίζουμε:

Κηρύσσουμε αναγκαστικά απαλλοτριωτέα έκταση 8.387 μ² για κάλυψη Στρατιωτικών αναγκών, στη θέση Μαύρος Σπηλιός της Κοινότητας Ν. Αλικαρνασσού και εικονίζεται στο από Μάρτιο 1989 Κτηματολογικό διάγραμμα και τον αντίστοιχο πίνακα της μελετητού μηχανικού Χριστοδουλάκη Ελένης που ελέγχθηκε και θεωρήθηκε νόμιμα από τον Διοικητή του Γενικού Επιτελείου Στρατού Μιχαήλ Μαυρακάκης Αν/χης (Τ.Θ.).

Στην έκταση που απαλλοτριώνεται προβάλλουν δικαιώματα κυριότητας οι Ρασιδάκης Ιωάννης & Τσακιράκη Μαρία.

Η απαλλοτρίωση κηρύσσεται υπέρ του Δημοσίου και με δαπάνες του.

Η απόφαση αυτή να δημοσιευθεί στην Εφημερίδα της Κυβερνήσεως.

Ηράκλειο, 12 Φεβρουαρίου 1990

Ο Νομάρχης
ΔΗΜΗΤΡΗΣ ΚΟΥΝΕΝΑΚΗΣ

Αριθ. Δ600

(4)

Εφαρμογή του άρθρου 1 του Ν. 653/77 «περί υποχρέωσης των παροδίων ιδιοκτητών για τη διάνοιξη εθνικών οδών κλπ.» (ΦΕΚ 214/Α/5.8.77).

Ο ΝΟΜΑΡΧΗΣ ΚΑΡΔΙΤΣΑΣ

Έχοντας υπ' όψη:

1. Το Ν. 653/77 «περί υποχρέωσης των παροδίων ιδιοκτητών για τη διάνοιξη εθνικών οδών κλπ.»

2. Τις παρ. 9 και 10 του άρθρου 62 του Ν. 947/79 «περί οικιστικών περιοχών και το Π.Δ. 929/79 ως και το Ν. 960/21.8.79 και ιδιαίτερα την παρ. 4 του άρθρου 9 δια των οποίων τέθηκαν σε εφαρμογή νέες διατάξεις απαλλοτριώσεων με επιβάρυνση των παροδίων ιδιοκτητών για τις περιπτώσεις εθνικών οδών (νέες διανοίξεις, βελτιώσεις ή διαπλατύνσεις και επαρχιακών, δημοτικών και κοινοτικών οδών (νέες διανοίξεις, βελτιώσεις).

3. Την ανάγκη καθορισμού των περιπτώσεων εφαρμογής του άρθρου 1 του Ν. 653/77 σε οδούς που προβλέπεται εκτέλεση εργασιών βελτιώσεως ή διαπλατύνσεως.

4. Το Π.Δ. 39/83 «μεταβίβαση αρμοδιοτήτων του Υπουργού ΠΕ-ΧΩΔΕ στις Περιφερειακές Υπηρεσίες».

5. Τη μελέτη βελτίωσης του επαρχ. δρόμου Καρδίτσας - Μητρόπολης (ΧΘ 9+850 - ΧΘ 10+005), αποφασίζουμε:

Ορίζουμε όπως έχουν εφαρμογή οι διατάξεις του άρθρου 1 του Ν. 653/77 στο προς βελτίωση αυτής από ΧΘ 9+850 - ΧΘ 10+005 όπου χρειάζεται απαλλοτρίωση ζώνης στην αριστερή και στη δεξιά πλευρά του άξονα του δρόμου σε πλάτη που ορίζονται παρακάτω.

Από ΧΘ 9+850 μέχρι ΧΘ 10+005 πλάτος 10,00 μ.

Η παρούσα να δημοσιευτεί στην Εφημερίδα της Κυβερνήσεως.

Καρδίτσα, 23 Φεβρουαρίου 1990

Ο Νομάρχης
ΓΙΩΡΓΟΣ ΒΑΣΑΡΔΑΝΗΣ

Αριθ. Δ/345314

(5)

Άρση αναδάσωσης σε δημόσια δασική έκταση στην περιοχή Σχιστού Περάματος Ν. Πειραιά.

Ο ΝΟΜΑΡΧΗΣ ΠΕΙΡΑΙΑ

Έχοντας υπόψη:

1. Τις διατάξεις του άρθρου 24 του Συντάγματος 1975.
2. Τις διατάξεις του Νόμου 3200/55 «περί διοικητικής αποκέντρωσης, όπως τροποποιήθηκε και συμπληρώθηκε μεταγενέστερα με το Ν.Δ. 532/70.
3. Τις διατάξεις του άρθρου 44 παρ. 2 του Ν. 998/79 «περί προστασίας δασών και των δασικών εν γένει εκτάσεων της χώρας».
4. Τις 160417/1180/8.7.1980 και 182447/2049/24.9.1980 διαταγές του Υπουργείου Γεωργίας.
5. Την 108424/13.9.1934 απόφαση του Υπουργείου Γεωργίας «περί κηρύξεως αναδασωτέας της περιοχής του Λεκανοπεδίου Αττικής» που δημοσιεύθηκε στο 133 ΦΕΚ τεύχος Β της 16.10.1934.
6. Το με αριθμ. 29/2.2.90 έγγραφο του Νομαρχιακού Συμβουλίου Πειραιά με το οποίο γνωρίζει ότι με το ΑΠ 2/90 γνωμοδότησε θετικά για την παραχώρηση της έκτασης.
7. Τις 3952/87/7.1.1988 και 549/15.2.90 αναφορές του Δασαρχείου Πειραιά, με τις οποίες προτείνεται η άρση της αναδάσωσης από έκταση 40 στρεμμάτων στη θέση «χωράφα» περιοχής Σχιστού, περιφέρειας του Δήμου Περάματος, που συμπεριλαμβάνεται στην ευρύτερη περιοχή του λεκανοπεδίου Αττικής που κηρύχθηκε αναδασωτέα με

την αριθμ. 108424/1934 (ΦΕΚ 133/τΒ/16.10.1934) απόφαση του ΥΠΓΕ, με σκοπό την παραχώρηση αυτής στον Ενιαίο Σύνδεσμο Δήμων και Κοινοτήτων Νομού Αττικής, για την δημιουργία και λειτουργία Σταθμού διαλογής και μεταφόρτωσης απορριμάτων Λεκανοπεδίου Αττικής, όπως αυτή σημειώνεται στο συνημμένο τοπογραφικό διάγραμμα που θεωρείται από το Δασάρχη Πειραιά.

8. Την από 25.1.1990 εισήγηση της Δ/σης Δασών Πειραιά, αποφασίζουμε:

Αίρουμε την αναδάσωση από τη δημόσια δασική έκταση, εμβαδού 40 στρέμματα, στη θέση «χωράφα» περιοχής Σχιστού, περιφέρειας του Δήμου Περάματος όπως αυτή σημειώνεται με τα στοιχεία Α Β' Δ Ε Ζ Α στο από 15.2.1990 τοπογραφικό διάγραμμα της Δασολόγου Τερέζα Παναγιώτου που θεωρείται από τους Δασάρχη και Δ/ντή Δασών Πειραιά.

Σκοπός της άρσης είναι η παραχώρηση της έκτασης αυτής στον Ενιαίο Σύνδεσμο Δήμων και Κοινοτήτων Νομού Αττικής, για τη δημιουργία Σταθμού διαλογής και μεταφόρτωσης απορριμάτων Λεκανοπεδίου Αττικής που επιβάλλεται να γίνει για λόγους δημοσίου συμφέροντος και προστασίας της δημόσιας υγείας.

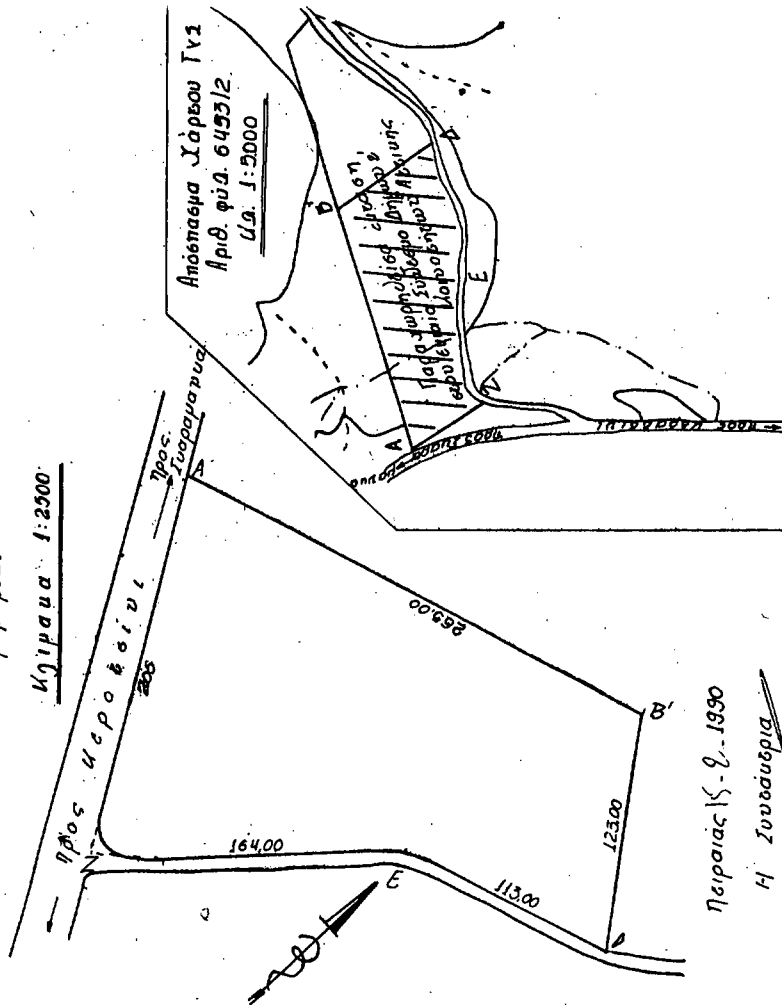
Η απόφαση αυτή να δημοσιευθεί στην Εφημερίδα της Κυβερνήσεως.

Πειραιάς, 27 Φεβρουαρίου 1990

Ο Νομάρχης
ΚΩΝ/ΝΟΣ ΓΚΛΕΤΣΟΣ

ΤΟΠΟΓΡΑΦΙΚΟ ΔΙΑΓΡΑΜΜΑ

Δημόσιας δασικής αναδασωτέας έκτασης εμβαδού 40 στρεμ. στη θέση "Χωράφα" του Δήμου Περάματος.



Πειραιάς 15-2-1990

Η Συνδασκτρια
Τερέζα Παναγιώτου
Δασολόγος με Βαθμό

Προσφιλταται.σ.μ με αριθμο
Δ/345314/1990 αναφοράς προς

Πειραιάς 27-2-1990



Ο Νομάρχης

ΚΩΝ ΓΚΛΕΤΣΟΣ

Πειραιάς 20-2-1990

Ο Διευθ. Δασών Πειραιά

Ε.ν.Δ. Θεοφάνης Τυλιέρης
Δασολόγος με Α.Βαθμό



Αριθ. 515 (6)
 Συμπλήρωση και διόρθωση της υπ' αριθ. 83/88 απόφασης της Κοι-
 νότητας Δημητσάνας Γορτυνίας Ν. Αρκαδίας.

**Ο ΠΡΟΕΔΡΟΣ ΤΗΣ ΚΟΙΝΟΤΗΤΑΣ ΔΗΜΗΤΣΑΝΑΣ
 ΓΟΡΤΥΝΙΑΣ ΤΟΥ ΝΟΜΟΥ ΑΡΚΑΔΙΑΣ**

Με την αριθ. 515/14.6.89 απόφαση του Κοινοτικού Συμβούλου
 Δημητσάνας τροποποιείται η 83/88 απόφαση αυτού, αποφασίζουμε:

α) Την διόρθωση του εμβαδού της εν λόγω απολλοτριωθείσης έκτα-
 σης από 517 μ² σε 513,942 μ² όπως αυτό εμφανίζεται στο παραπάνω
 τοπογραφικό.

β) Την συμπληρωματική απαλλοτρίωση μιάς λιθόκτιστης ημερει-
 πωμένης οικίας 120 μ³ μιάς κατεστραμμένης δεξαμενής 8 μ³ και δύο
 μεγάλων δένδρων (καρυδιές) που περιέχονται μέσα στην παραπάνω
 έκταση των 513,942 μ².

Δημητσάνα, 14 Ιουνίου 1989

Ο Πρόεδρος
 ΣΠΥΡΟΣ ΜΑΛΕΒΙΤΗΣ

ΑΝΑΚΟΙΝΩΣΕΙΣ

Αριθ. Φ.98/9551 (7)

Ειδοποίηση παρακατάθεσης αποζημίωσης από αναγκαστική απαλλο-
 τρίωση ακινήτου, στη Θήβα.

Ο ΥΠΟΥΡΓΟΣ ΠΟΛΙΤΙΣΜΟΥ

Έχοντας υπόψη:

1) Τις διατάξεις του Ν. 1558/85 «Κυβέρνηση και Κυβερνητικά Όρ-
 γανα» ΦΕΚ 137/Α/26.7.85, 2) το αριθ. 941/15.10.77 (ΦΕΚ 320/
 Α/17.10.77) Προεδρικό Διάταγμα «περί Οργανισμού του Υπουργείου
 Πολιτισμού, 3) την αριθ. Ο-Ε/Φ.09/32530/8.8.86 (ΦΕΚ 548/
 12.8.86/τ.Β') απόφαση της Υπουργού Πολιτισμού για την μεταβίβαση
 αρμοδιοτήτων Υπουργού και δικαιώματος υπογραφής «Με εντολή
 Υπουργού» στον Γενικό Γραμματέα, στον Ειδικό Γραμματέα Διοικητι-
 κού Τομέα Πολιτιστικής Κληρονομιάς και στους Προϊσταμένους Διευ-
 θύνσεων Τμημάτων και Γραφείων της Κεντρικής Υπηρεσίας του
 ΥΠΠΟ, 4) τις διατάξεις των άρθρων 7 και 8 του Ν.Δ. 797/1971 «περί
 αναγκαστικών απαλλοτριώσεων» πληροφορούμε όσους:

α) Έχουν δικαιώματα κυριότητας ή άλλα εμπράγματα δικαιώματα
 στο ακίνητο που απαλλοτριώθηκε δυνάμει της αριθ. Π. 3482/1258/
 11.11.85 κ.υ.α. (ΦΕΚ 300/Δ/1985) για αρχαιολογικούς σκοπούς
 στη Θήβα.

β) Έχουν εγγράφι υποθήκη ή έχουν επιβάλει κατάσχεση ή με οποιο-
 δήποτε τρόπο διεκδικούν το ακίνητο που απαλλοτριώθηκε ότι η αποζη-
 μίωση που καθόρισε το Εφετείο Αθηνών με την απόφαση του αριθ.
 14627/88 για το ακίνητο και για τα υπερκείμενα αυτού όπως αυτά
 φαίνονται στο κτηματολογικό διάγραμμα που συνοδεύει την απόφαση
 απαλλοτρίωσης και στο σχετικό κτηματολογικό πίνακα έχει κατατεθεί
 στο Ταμείο Παρακαταθηκών και Δανείων (Κεντρική Υπηρεσία) και έχει
 εκδοθεί γραμμάτιο συστάσεως παρακαταθήκης αριθ. 635/14.2.90 για
 (12.014.400) δώδεκα εκατομμύρια δέκα τέσσερες χιλιάδες τετρακό-
 σιες δραχμές.

γ) Η αποζημίωση αυτή είναι αποδοτέα στους δικαιούχους που θα
 αναγνωρισθούν σύμφωνα με το Νόμο.

δ) Η παρούσα ανακοίνωση να δημοσιευθεί στην Εφημερίδα της Κυ-
 βερνήσεως.

Αθήνα, 23 Φεβρουαρίου 1990

Με εντολή Υπουργού
 Η Προϊσταμένη
 ΙΦΙΓ. ΠΑΝΑΓΟΠΟΥΛΟΥ

Αριθ. ΔΠ/ΤΑ 7215 (8)

Ειδοποίηση κατάθεσης της αποζημίωσης ακινήτων που απαλλοτριώνον-
 ται για την διάνοιξη της οδού Ν. Εγνατίας (Μαρασλή - Γρηγορίου
 Ε') του σχεδίου πόλεως Θεσσαλονίκης.

Η ΝΟΜΑΡΧΗΣ ΘΕΣΣΑΛΟΝΙΚΗΣ

Έχοντας υπόψη:

1. Τις δ/ξεις του από 17.7.23 ΝΔ/τος «περί σχεδίων πόλεων κλπ.
 συνοικισμών του Κράτους».

2. Το αρ. 24 του ΑΝ 1731/1939 «περί αναγκαστικών απαλλοτριώ-
 σεων» όπως αντικαταστάθηκε κατά την παρ. 1 αυτού με το αρθ. 8 του
 Ν.Δ/τος 3979/1959 «περί τροπ/σεως ενίων διατάξεων του ΑΝ
 1731/1939 «περί αναγκαστικών απαλλοτριώσεων».

3. Την απόφαση εξουσιοδότησης μας αρ. ΕΣ 23157/6.7.82 Νο-
 μάρχου Θεσ/νίκης για άσκηση από μας μέρους των αρμοδιοτήτων του.

Φέρουμε σε γνώση αυτών που έχουν ή αξιούν δικαίωμα κυριότητας
 στα ακίνητα που απαλλοτριώνονται για την διάνοιξη της οδού Ν. Εγνα-
 τία και για το τμήμα μεταξύ των οδών Μαρασλή και Γρηγορίου Ε' πρά-
 ξεως τακτοποίησης και αναλογισμού αριθμ. 4152/78 όπως αυτή
 ισχύει μετά την έγκρισή της ότι η αποζημίωση που καθορίστηκε με την
 απόφαση του Πολυμελούς Πρωτοδικείου Θεσ/νίκης αριθμ. 743/1985
 κατατέθηκε στο Ταμείο Παρακαταθηκών και Δανείων υπέρ αυτών που
 θα αναγνωρισθούν δικαιούχοι σύμφωνα με το νόμο.

Για την κατάθεση αυτή έχει εκδοθεί το γραμμάτιο συστάσεως παρα-
 καταθήκης αριθ. 454733/29.12.1989 του Ταμείου Παρακαταθηκών
 και Δανείων (Υποκατάστημα Θεσ/κης) ποσού δραχμών 1.466.250.

Η παρακαταθήκη αυτή να δημοσιευθεί στην Εφημερίδα της Κυβερνήσεως.

Θεσσαλονίκη, 20 Φεβρουαρίου 1990

Με εντολή Νομάρχη
 Η Διευθύντρια
 Γ. ΓΑΪΤΑΝΑΚΗ

Αριθ. 7115 (9)

Ειδοποίηση κατάθεσης της αποζημίωσης ακινήτων που απαλλοτριώ-
 νονται για την διάνοιξη της οδού Ν. Εγνατία (Βάρκα - Κορυτσάς)
 του σχεδίου πόλεως Θεσ/νίκης.

Η ΝΟΜΑΡΧΗΣ ΘΕΣΣΑΛΟΝΙΚΗΣ

Έχοντας υπόψη:

1. Τις δ/ξεις του από 17.7.23 Ν.Δ/τος «περί σχεδίων πόλεων κλπ.
 συνοικισμών του Κράτους».

2. Το αρ. 24 του ΑΝ 1731/1939 «περί αναγκαστικών απαλ/σεων»
 όπως αντικαταστάθηκε κατά την παρ. 1 αυτού με το αρθ. 8 του Ν.Δ/
 τος 3979/1959 «περί τροπ/σεως ενίων διατάξεων του ΑΝ 1731/
 1939 «περί αναγκαστικών απαλλοτριώσεων».

3. Την απόφαση εξουσιοδότησης μας αρ. ΕΣ 23157/6.7.82 Νο-
 μάρχου Θεσ/νίκης για άσκηση από μας μέρους των αρμοδιοτήτων του.

Φέρουμε σε γνώση αυτών που έχουν ή αξιούν δικαίωμα κυριότητας
 στα ακίνητα που απαλλοτριώνονται για την διάνοιξη της οδού Εγνατίας
 και για το τμήμα από την οδό Βάρκα έως την οδό Κορυτσάς βάσει των
 πράξεων τακτοποίησης και αναλογισμού αριθ. 2350/67 και 4207/78
 όπως αυτές ισχύουν μετά την έγκρισή τους, ότι η αποζημίωση που κα-
 θορίστηκε με την απόφαση του Δημοτικού Συμβουλίου Θεσ/νίκης 427/
 1987 κατατέθηκε στο Ταμείο Παρακαταθηκών και Δανείων υπέρ αυ-
 τών που θα αναγνωριστούν δικαιούχοι σύμφωνα με το νόμο.

Για την κατάθεση αυτή έχει εκδοθεί το γραμμάτιο παρακαταθήκης
 αριθ. 454734/29.12.1989 του Ταμείου Παρακαταθηκών και Δα-
 νείων (Υποκατάστημα Θεσ/νίκης) ποσού δραχμών 597.500.

Η παρακαταθήκη αυτή να δημοσιευθεί στην Εφημερίδα της Κυβερνήσεως.

Θεσσαλονίκη, 20 Φεβρουαρίου 1990

Με εντολή Νομάρχη
 Η Διευθύντρια
 Γ. ΓΑΪΤΑΝΑΚΗ

Αριθ. 7117 (10)

Ειδοποίηση κατάθεσης της αποζημίωσης ακινήτων που απαλλοτριώνον-
 ται για την διάνοιξη της οδού Ν. Εγνατία (Μαρασλή - Γρηγορίου
 Ε') του σχεδίου πόλεως Θεσ/νίκης.

Η ΝΟΜΑΡΧΗΣ ΘΕΣΣΑΛΟΝΙΚΗΣ

Έχοντας υπόψη:

1. Τις δ/ξεις του από 17.7.23 Ν.Δ/τος «περί σχεδίων πόλεων κλπ.
 συνοικισμών του Κράτους».

2. Το αρ. 24 του ΑΝ 1731/1939 «περί αναγκαστικών απαλ/σεων»
 όπως αντικαταστάθηκε κατά την παρ. 1 αυτού με το αρθ. 8 του Ν.Δ/
 τος 3979/1959 «περί τροπ/σεως ενίων διατάξεων του ΑΝ 1731/
 1939 «περί αναγκαστικών απαλλοτριώσεων».

3. Την απόφαση εξουσιοδότησης μας αρ. ΕΣ 23157/6.7.82 Νο-

μάρχου Θεσ/νίκης για άσκηση από μας μέρους των αρμοδιοτήτων του.

Φέρουμε σε γνώση αυτών που έχουν ή αξιούν δικαίωμα κυριότητας στα ακίνητα που απαλλοτριώνονται για την διάνοιξη της οδού Ν. Εργατίας και για το τμήμα μεταξύ των οδών Μαρασλή και Γρηγορίου Ε' βάσει των πράξεων τακτοποίησης και αναλογισμού αριθ. 597/34 και 4152/78 όπως αυτές ισχύουν μετά την έγκρισή τους, ότι η αποζημίωση που καθορίστηκε με την απόφαση του πολυμελούς Πρωτοδικείου Θεσ/νίκης αριθ. 743/85 κατατέθηκε στο Ταμείο Παρακαταθηκών και Δανείων υπέρ αυτών που θα αναγνωριστούν δικαιούχοι σύμφωνα με το νόμο.

Για την κατάθεση αυτή έχει εκδοθεί το γραμμάτιο σύστασης παρακαταθήκης αριθ. 454735/29.12.1989 του Ταμείου Παρακαταθηκών και Δανείων (Υποκατάστημα Θεσ/νίκης) ποσού δραχμών 918.650.

Η παρακαταθήκη αυτή να δημοσιευθεί στην Εφημερίδα της Κυβερνήσεως.

Θεσσαλονίκη, 20 Φεβρουαρίου 1990

Με εντολή Νομάρχη
Η Διευθύντρια
Γ. ΓΑΪΤΑΝΑΚΗ

Αριθ. 1755 (11)
Ανακοίνωση παρακατάθεσης αποζημίωσης για απαλλοτρίωση ακινήτων για την κατασκευή Σήραγγας Αηλίου Μετσόβου.

Ο ΝΟΜΑΡΧΗΣ ΙΩΑΝΝΙΝΩΝ

Έχοντας υπόψη:

Τα άρθρα 7 και 8 του Ν.Δ. 797/1971 «περί αναγκαστικών απαλλοτριώσεων» και σε συνδυασμό με τις διατάξεις του Β.Δ. 139/1971 «περί αρμοδιότητας των Νομαρχών προς κήρυξη αναγκαστικών τινων απαλλοτριώσεων» γνωστοποιούμε:

α) Σε όσους έχουν ή διεκδικούν δικαιώματα κυριότητας σε ακίνητα που απαλλοτριώθηκαν αναγκαστικά με την αριθ. 3.690/23.5.89 απόφαση του Νομάρχη Ιωαννίνων (ΦΕΚ 335Δ/1.6.89) για την κατασκευή σήραγγας Αηλίου Μετσόβου 325 μ και εργασιών οδοποιίας στα μέτωπα αυτής - Δυτικό (410 μ) και Ανατολικό (100 μ).

β) Τους ενυποθήκους δανειστές και τους τρίτους διεκδικητές των ακινήτων αυτών, ότι η αποζημίωση της εδαφικής επιφάνειας και των επικειμένων της, όπως περιγράφονται στο σχετικό κτηματολογικό πίνακα που καθορίστηκε με την αριθμ. 487/25.10.89 απόφαση Μονομελούς Πρωτοδικείου Ιωαννίνων έχει παρακατατεθεί στο Γραφείο Παρακαταθηκών Μετσόβου.

Σχετικά έχει εκδοθεί το 760/6.3.1990 γραμμάτιο σύστασης παρακαταθήκης ποσού δρχ. 9.025.474.

Η αποζημίωση θα αποδοθεί στα πρόσωπα που θα αναγνωρισθούν δικαιούχοι με την νόμιμη διαδικασία.

Η ανακοίνωση αυτή να δημοσιευθεί στην Εφημερίδα της Κυβερνήσεως.

Ιωάννινα, 7 Μαρτίου 1990

Ο Νομάρχης
Ι. ΚΑΛΟΓΕΪΤΟΝΑΣ

Αριθ. 1756 (12)
Ανακοίνωση παρακατάθεσης αποζημίωσης για απαλλοτρίωση ακινήτων για την λειτουργία λατομείου παραγωγής αδρανών υλικών που θα χρησιμοποιηθούν αποκλειστικά για τα έργα παράκαμψης Κατάρας.

Ο ΝΟΜΑΡΧΗΣ ΙΩΑΝΝΙΝΩΝ

Έχοντας υπόψη:

Τα άρθρα 7 και 8 του Ν.Δ. 797/1971 «περί αναγκαστικών απαλλοτριώσεων» και σε συνδυασμό με τις διατάξεις του Β.Δ. 139/1971 «περί αρμοδιότητας των Νομαρχών προς κήρυξη αναγκαστικών τινων απαλλοτριώσεων» γνωστοποιούμε:

α) Σε όσους έχουν ή διεκδικούν δικαιώματα κυριότητας σε ακίνητα που απαλλοτριώθηκαν αναγκαστικά με την αριθ. 3.689/23.5.89 απόφαση του Νομάρχη Ιωαννίνων (ΦΕΚ 335 Δ/1.6.89) για την λειτουργία λατομείου παραγωγής αδρανών υλικών που θα χρησιμοποιηθούν αποκλειστικά για τα έργα παράκαμψης Κατάρας.

β) Τους ενυποθήκους δανειστές και τους τρίτους διεκδικητές των ακινήτων αυτών, ότι η αποζημίωση της εδαφικής επιφάνειας και των επι-

κειμένων της, όπως περιγράφονται στο σχετικό κτηματολογικό πίνακα που καθορίστηκε με την αριθμ. 500/18.10.89 απόφαση Μονομελούς Πρωτοδικείου Ιωαννίνων έχει παρακατατεθεί στο Γραφείο Παρακαταθηκών Μετσόβου.

Σχετικά έχει εκδοθεί το 759/6.3.1990 γραμμάτιο σύστασης παρακαταθήκης ποσού δρχ. 5.194.000.

Η αποζημίωση θα αποδοθεί στα πρόσωπα που θα αναγνωρισθούν δικαιούχοι με την νόμιμη διαδικασία.

Η ανακοίνωση αυτή να δημοσιευθεί στην Εφημερίδα της Κυβερνήσεως.

Ιωάννινα, 7 Μαρτίου 1990

Ο Νομάρχης
Ι. ΚΑΛΟΓΕΪΤΟΝΑΣ

ΠΟΛΕΟΔΟΜΙΑ ΑΠΟΦΑΣΕΙΣ

Αριθ. 21497/731 (13)

Χαρακτηρισμός ως διατηρητέου του κτιρίου που βρίσκεται εντός του ρυμοτομικού σχεδίου του Δήμου Πατραίων (Ν. Αχαΐας) και καθορισμός ειδικών όρων και περιορισμών δόμησης.

Ο ΥΠΟΥΡΓΟΣ ΠΕΧΩΔΕ

Έχοντας υπόψη:

1. Τις διατάξεις των άρθρων 3 και 4 (παρ. 2) του Ν. 1577/1985 «Γενικός Οικοδομικός Κανονισμός» (Α' 210) όπως τροποποιήθηκαν με το άρθρο 1 (παρ. 1 και 2) του Ν. 1772/1988 «τροποποίηση διατάξεων του Ν. 1577/1985 ΓΟΚ» και άλλες σχετικές διατάξεις (Α' 91)».

2. Τις διατάξεις της υπ' αριθ. Γ46 15883/1903/8.2.1988 κοινής απόφασης του Υπουργού Προεδρίας της Κυβερνήσεως και του Αναπληρωτή Υπουργού Περιβάλλοντος, Χωροταξίας και Δημοσίων Έργων (Β' 142).

3. Την από 26.10.1989 αιτιολογική έκθεση της Δ/σης Πολεοδομικού Σχεδιασμού Τμήμα Παραδοσιακών Οικιαμών.

4. Την από 30.11.1989 σύμφωνη γνώμη των Γεωργίου, Νικολάου και Άννας Νικολοπούλου για το χαρακτηρισμό ως διατηρητέου του παρακάτω κτιρίου, αποφασίζουμε:

1. Χαρακτηρίζεται ως διατηρητέο το κτίριο που βρίσκεται εντός του ρυμοτομικού σχεδίου του δήμου Πατραίων και επί της οδού Ηφαίστου 35, φερόμενο ως ιδιοκτησία των Γεωργίου, Νικολάου και Άννας Νικολοπούλου, όπως φαίνεται με μαύρη διαγράμμιση στο σχετικό πρωτότυπο διάγραμμα σε κλίμακα 1:500 που θεωρήθηκε από τον Προϊστάμενο της Δ/σης Τοπογραφικών Εφαρμογών με την υπ' αριθ. 21497/731/1990 πράξη του.

Ακριβές αντίγραφο του διαγράμματος αυτού θα είναι αναρτημένο στο Τμήμα Αρχαίων Σχεδίων στη Δ/ση Τοπογραφικών Εφαρμογών για είκοσι (20) ημέρες από τη δημοσίευση της παρούσας απόφασης στην Εφημερίδα της Κυβερνήσεως.

2. Στο χαρακτηριζόμενο ως διατηρητέο κτίριο απαγορεύεται κάθε αφαίρεση, αλλοίωση ή καταστροφή των επί μέρους αρχιτεκτονικών και διακοσμητικών στοιχείων του.

3. Επιβάλλεται η αποκατάσταση των όψεων, τα αρχιτεκτονικά σχέδια της οποίας εγκρίνονται από την αρμόδια Επιτροπή Πολεοδομικού και Αρχιτεκτονικού Ελέγχου (Ε.Π.Α.Ε.).

4. Επιτρέπεται η επισκευή, ο εκσυγχρονισμός των εγκαταστάσεων, η ενίσχυση του φέροντα οργανισμού, η εσωτερική διαρρύθμιση καθώς και επεμβάσεις για λόγους λειτουργικούς του διατηρητέου κτιρίου εφόσον δεν αλλοιώνεται ο αρχιτεκτονικός χαρακτήρας του.

5. Απαγορεύεται η τοποθέτηση φωτεινών ή μη επιγραφών και διαφημίσεων στο χαρακτηριζόμενο ως διατηρητέο κτίριο και στο χώρο που το περιβάλλει. Επιτρέπεται μόνο η τοποθέτηση επιγραφών περιορισμένων διαστάσεων που πληροφορούν για τη χρήση των χώρων του κτιρίου.

6. Για οποιαδήποτε οικοδομική εργασία στο εξωτερικό και εσωτερικό του διατηρητέου κτιρίου και στο χώρο που το περιβάλλει καθώς και για την τοποθέτηση επιγραφών απαιτείται η έγκριση της Επιτροπής Πολεοδομικού και Αρχιτεκτονικού Ελέγχου (Ε.Π.Α.Ε.).

7. Η ισχύς της παρούσας απόφασης αρχίζει από τη δημοσίευσή της στην Εφημερίδα της Κυβερνήσεως.

Η απόφαση αυτή να δημοσιευθεί στην Εφημερίδα της Κυβερνήσεως.

Αθήνα, 12 Φεβρουαρίου 1990

Ο ΥΠΟΥΡΓΟΣ
ΚΩΣΤΑΣ Ι. ΛΙΑΣΚΑΣ

Αριθ. 21496/730

(14)

Χαρακτηρισμός ως διατηρητέου του κτιρίου που βρίσκεται εντός του ρυμοτομικού σχεδίου του Δήμου Αθηναίων και καθορισμός ειδικών όρων και περιορισμών δόμησης.

Ο ΥΠΟΥΡΓΟΣ ΠΕΧΩΔΕ

Έχοντας υπόψη:

1. Τις διατάξεις των άρθρων 3 και 4 (παρ. 2) του Ν. 1577/1985 «Γενικός Οικοδομικός Κανονισμός» (Α' 210) όπως τροποποιήθηκαν με το άρθρο 1 (παρ. 1 και 2) του Ν. 1772/1988 «τροποποίηση διατάξεων του Ν. 1577/1985 ΓΟΚ» και άλλες σχετικές διατάξεις» (Α' 91).

2. Τις διατάξεις της υπ' αριθ. Γ4δ 15883/1903/8.2.1988 κοινής απόφασης του Υπουργού Προεδρίας της Κυβερνήσεως και του Αναπληρωτή Υπουργού Περιβάλλοντος, Χωροταξίας και Δημοσίων Έργων (Β' 142).

3. Την από 2.11.1989 αιτιολογική έκθεση της Δ/νσης Πολεοδομικού Σχεδιασμού Τμήμα Παραδοσιακών Οικισμών.

4. Την από 11.12.1989 (αριθ. πρωτ. 83943) σύμφωνη γνώμη του ενδιαφερομένου Δημήτρη Ζαφειρόπουλου για το χαρακτηρισμό ως διατηρητέου του παρακάτω κτιρίου, αποφασίζουμε:

Χαρακτηρίζεται ως διατηρητέο το κτίριο που βρίσκεται εντός του ρυμοτομικού σχεδίου του Δήμου Αθηναίων (περιοχή Κουκάκι) (Ν. Αττικής), επί της οδού Φιλοτάππου αρ. 36, φερόμενο ως ιδιοκτησία Δημήτριου Ζαφειρόπουλου, όπως φαίνεται με μαύρη διαγράμμιση στο σχετικό πρωτότυπο διάγραμμα σε κλίμακα 1:500 που θεωρήθηκε από τον Προϊστάμενο της Δ/νσης Τοπογραφικών Εφαρμογών με την υπ' αριθ. 21496/1990 πράξη του.

Ακριβές αντίγραφο του διαγράμματος αυτού θα είναι αναρτημένο στο Τμήμα Αρχείου Σχεδίων στη Δ/νση Τοπογραφικών Εφαρμογών για είκοσι (20) ημέρες από τη δημοσίευση της παρούσας απόφασης στην Εφημερίδα της Κυβερνήσεως.

2. Στο χαρακτηριζόμενο ως διατηρητέο κτίριο απαγορεύεται κάθε αφαίρεση, αλλοίωση ή καταστροφή των επί μέρους αρχιτεκτονικών και διακοσμητικών στοιχείων του.

3. Επιτρέπεται η επισκευή, ο εκσυγχρονισμός των εγκαταστάσεων, η ενίσχυση του φέροντα οργανισμού, η εσωτερική διαρρύθμιση καθώς και επεμβάσεις για λόγους στατικούς ή λειτουργικούς του διατηρητέου κτιρίου, εφόσον δεν αλλοιώνεται ο αρχιτεκτονικός χαρακτήρας του.

4. Απαγορεύεται η τοποθέτηση φωτεινών ή μη επιγραφών και διαφημίσεων στο χαρακτηριζόμενο ως διατηρητέο κτίριο. Επιτρέπεται μόνο η τοποθέτηση επιγραφών περιορισμένων διαστάσεων που πληροφορούν για τη χρήση των χώρων του κτιρίου ύστερα από έγκριση της αρμόδιας Επιτροπής Πολεοδομικού και Αρχιτεκτονικού Ελέγχου (ΕΠΑΕ).

5. Αιτήσεις για προσθήκη στο διατηρητέο κτίριο αποστέλλονται στην αρμόδια Υπηρεσία του Υπουργείου Περιβάλλοντος, Χωροταξίας και

Δημοσίων Έργων με σύμφωνη γνώμη της ΕΠΑΕ για ειδικές ρυθμίσεις με τις διατάξεις του άρθρου 4 παρ. 2 του Ν. 1577/1985 «Γενικός Οικοδομικός Κανονισμός» ΓΟΚ εφόσον δεν παραβιάζεται το διατηρητέο κτίριο και ο χώρος που το περιβάλλει.

6. Για οποιαδήποτε οικοδομική εργασία στο εξωτερικό και εσωτερικό του διατηρητέου κτιρίου και στον περιβάλλοντα χώρο του απαιτείται επίσης η έγκριση της ΕΠΑΕ.

7. Η ισχύς της παρούσας απόφασης αρχίζει από τη δημοσίευσή της στην Εφημερίδα της Κυβερνήσεως.

Η απόφαση αυτή να δημοσιευθεί στην Εφημερίδα της Κυβερνήσεως.

Αθήνα, 12 Φεβρουαρίου 1990

Ο ΥΠΟΥΡΓΟΣ
ΚΩΣΤΑΣ Ι. ΛΙΑΣΚΑΣ

Αριθ. 661

(15)

Τροποποίηση ρυμοτομικού σχεδίου πόλεως Παπαδατών Ν. Αιτ/νίας.

Ο ΝΟΜΑΡΧΗΣ ΑΙΤΩΛ/ΝΙΑΣ

Έχοντας υπόψη:

1. Τις διατάξεις του από 17.7.1923 Ν.Δ. «περί σχεδίων πόλεων και κωμών του Κράτους», όπως τροποποιήθηκε και συμπληρώθηκε μεταγενέστερα.

2. Τις διατάξεις του Ν. 3200/55 «περί διοικητικής αποκεντρώσεως», όπως τροποποιήθηκαν και συμπληρώθηκαν μεταγενέστερα με το Ν.Δ. 532/70.

3. Τις διατάξεις του Α.Ν. 314/68, όπως τροποποιήθηκαν και συμπληρώθηκαν με το Ν.Δ. 1018/71.

4. Η υπ' αριθμ. 11/1989 απόφαση Κοιν. Συμβουλίου Παπαδατών.

5. Την σύμφωνη γνώμη του συμβουλίου ΧΟΠ όπως διατυπώθηκε στην 2/16.2.1990 (θέμα 9ον) συνεδρίαση.

6. Την 4473/89/16.2.1990 εισήγηση τμήματος Πολεοδομίας και ΠΕ.

7. Το γεγονός ότι δεν υπάρχει μείωση κοινοχρήστου χώρου απλά μετατόπιση των Ο.Γ. ώστε να περιληφθεί η ήδη διανοιγμένη κοινοτική οδός που χαρακτηρίζεται σαν κοινόχρηστος χώρος (Πλατεία), αποφασίζουμε:

1. Εγκρίνουμε την τροποποίηση του ρυμοτομικού σχεδίου πόλεως Παπαδατών με μετατόπιση των Ο.Γ. για να περιληφθεί η ήδη διανοιγμένη Κοινοτική οδός, η οποία χαρακτηρίζεται σαν κοινόχρηστος χώρος (πλατεία), όπως φαίνεται στα συνημμένα σχέδια.

2. Τα τοπογραφικά με κλίμακα 1:200 θα αναρτηθούν επί 20ημέρου στο τμήμα πολεοδομίας, μετά την δημοσίευση στην εφημερίδα της Κυβερνήσεως.

Η απόφαση αυτή να δημοσιευθεί στην Εφημερίδα της Κυβερνήσεως.

Μεσολόγγι, 21 Φεβρουαρίου 1990

Ο Νομάρχης
ΒΑΣ. ΛΑΖΑΡΗΣ