

# ΕΦΗΜΕΡΙΣ ΤΗΣ ΚΥΒΕΡΝΗΣΕΩΣ

## ΤΗΣ ΕΛΛΗΝΙΚΗΣ ΔΗΜΟΚΡΑΤΙΑΣ

ΑΘΗΝΑ  
27 ΑΠΡΙΛΙΟΥ 1990

ΤΕΥΧΟΣ ΤΕΤΑΡΤΟ

ΑΡΙΘΜΟΣ ΦΥΛΛΟΥ  
247

### ΠΕΡΙΕΧΟΜΕΝΑ

#### ΠΟΛΕΟΔΟΜΙΑ

#### ΑΠΟΦΑΣΕΙΣ

- Επικύρωση καθορισμού οριογραμμής ρέμματος της Κοινότητας Αγ. Στεφάνου. .... 1
- Κατηγοριοποίηση και καθορισμός ορίων οικισμών Κεφαλόβρυσου, Σαραβάλλι, Άγιος Στέφανος, Άγιος Στέφανος Α, επαρχίας Πάτρας Ν. Αχαΐας. .... 2
- Τροποποίηση της Χ 689/1.3.88 απόφασης του Νομάρχη Αχαΐας. .... 3
- Τροποποίηση της Χ 11970/29.9.87 απόφασης του Νομάρχη Αχαΐας. .... 4
- Τροποποίηση του ρυμοτομικού σχεδίου Κραθίου Δήμου Ακράτας Ν. Αχαΐας. .... 5
- Έγκριση μελέτης αναθεώρησης και επέκτασης ρυμοτομικού σχεδίου οικισμού Ν. Μαδύτου Ν. Θεσ/κης. .... 6
- Καθορισμός χώρου για ανέγερση κτιρίου Ο.Τ.Ε. σε περιοχή εκτός σχεδίου Κοινότητας Ραδοβιζίου Ιωαννίνων. .... 7
- Τροποποίηση Ρυμοτομικού Σχεδίου Οικισμού Μηλιωτάδων κοινότητας Δεματίου Ιωαννίνων .... 8

#### ΑΝΑΚΟΙΝΩΣΕΙΣ

- Ανακοίνωση παρακατάθεσης αποζημίωσης ρυμοτομηθείσας έκτασης σε περιοχή του Δήμου Περιστερίου Ν. Αττικής ..... 9
- Ανακοίνωση παρακατάθεσης αποζημίωσης ρυμοτομηθείσας έκτασης σε περιοχή του Δήμου Περιστερίου Ν. Αττικής ..... 10
- Ανακοίνωση παρακατάθεσης αποζημίωσης ρυμοτομηθείσας έκτασης σε περιοχή του Δήμου Περιστερίου Ν. Αττικής ..... 11
- Ανακοίνωση παρακατάθεσης αποζημίωσης ρυμοτομηθείσας έκτασης σε περιοχή του Δήμου Περιστερίου Ν. Αττικής ..... 12
- Ειδοποίηση παρακατάθεσης συμπληρωματικής οριστικής αποζημίωσης ιδιοκτητών έκτασης που βρίσκεται στην περιοχή Κοινότητας Ζεφυρίου (Ο.Τ. 24) και που ρυμοτομομήθηκε υπερ και με δαπάνη του ΟΣΚ, με σκοπό την ανέγερση διδακτηρίου του 2ου Δημοτικού Σχολείου Ζεφυρίου. .... 13

### ΠΟΛΕΟΔΟΜΙΑ

#### ΑΠΟΦΑΣΕΙΣ

Αριθ. ΤΥ.1952 (1)  
Επικύρωση καθορισμού οριογραμμής ρέμματος της Κοινότητας Αγ. Στεφάνου.

#### Ο ΝΟΜΑΡΧΗΣ ΑΝΑΤ. ΑΤΤΙΚΗΣ

Έχοντας υπόψη:

1. Τις διατάξεις του από 9.5.86 Π.Δ. «περί εγκρίσεως τροποποιήσεων σχεδίων πόλεων και καθορισμός όρων και περιορισμών δόμησης από τους Νομάρχες» ΦΕΚ 70Α/5.6.86.
2. Τις διατάξεις του άρθρου 6 του νόμου 880/79 (ΦΕΚ 58Α/22.3.79) και ιδιαίτερα τις παραγράφους 1, 2 και 3 αυτού.
3. Το υπ' αρ. ΤΥ 5858/15.1.1990 έγγραφο της Δ.Τ.Υ. της Ν.Α.Α. με θέμα τον καθορισμό οριογραμμής όχθης ρέμματος.
4. Το υπ' αρ. 101/17.1.90 έγγραφο της Κοινότητας Αγ. Στεφάνου Αττικής.
5. Την αυτοφία αρμοδίου τεχνικού υπαλλήλου της υπηρεσίας μας, αποφασίζουμε:

Καθορίζουμε τα όρια του ρέμματος που τέμνει την οδό Μεγάλου Αλεξάνδρου της Κοινότητας Αγ. Στεφάνου Αττικής όπως αυτά φαίνονται στο συνοδευόν την παρούσα τοπογραφικό διάγραμμα του Μηχ/κού Στ. Τροχίδη υπό κλίμακα 1:200 και με τους αριθμούς 1, 1', 2, 2', 3, 3', 4, 4', και 5, 5', όπως αυτό ελέγχθηκε και θεωρήθηκε από την υπηρεσία μας.

Η ισχύς της παρούσας αρχίζει από την δημοσίευση της στην Εφημερίδα της Κυβερνήσεως.

Η απόφαση αυτή να δημοσιευθεί στην Εφημερίδα της Κυβερνήσεως.

Αγ. Παρασκευή, 5 Απριλίου 1990

Ο Νομάρχης  
ΧΡ. ΓΟΥΛΑΣ

ΌΠΟΙΟΙΜΟΝ ΠΑΡΑΤΗΡΗΣΕΙΣ

ΠΕΡΙΦΕΡΕΙΑ Ν. ΑΙΩΛΙΩΝ

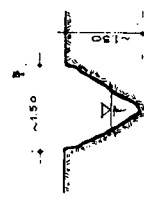
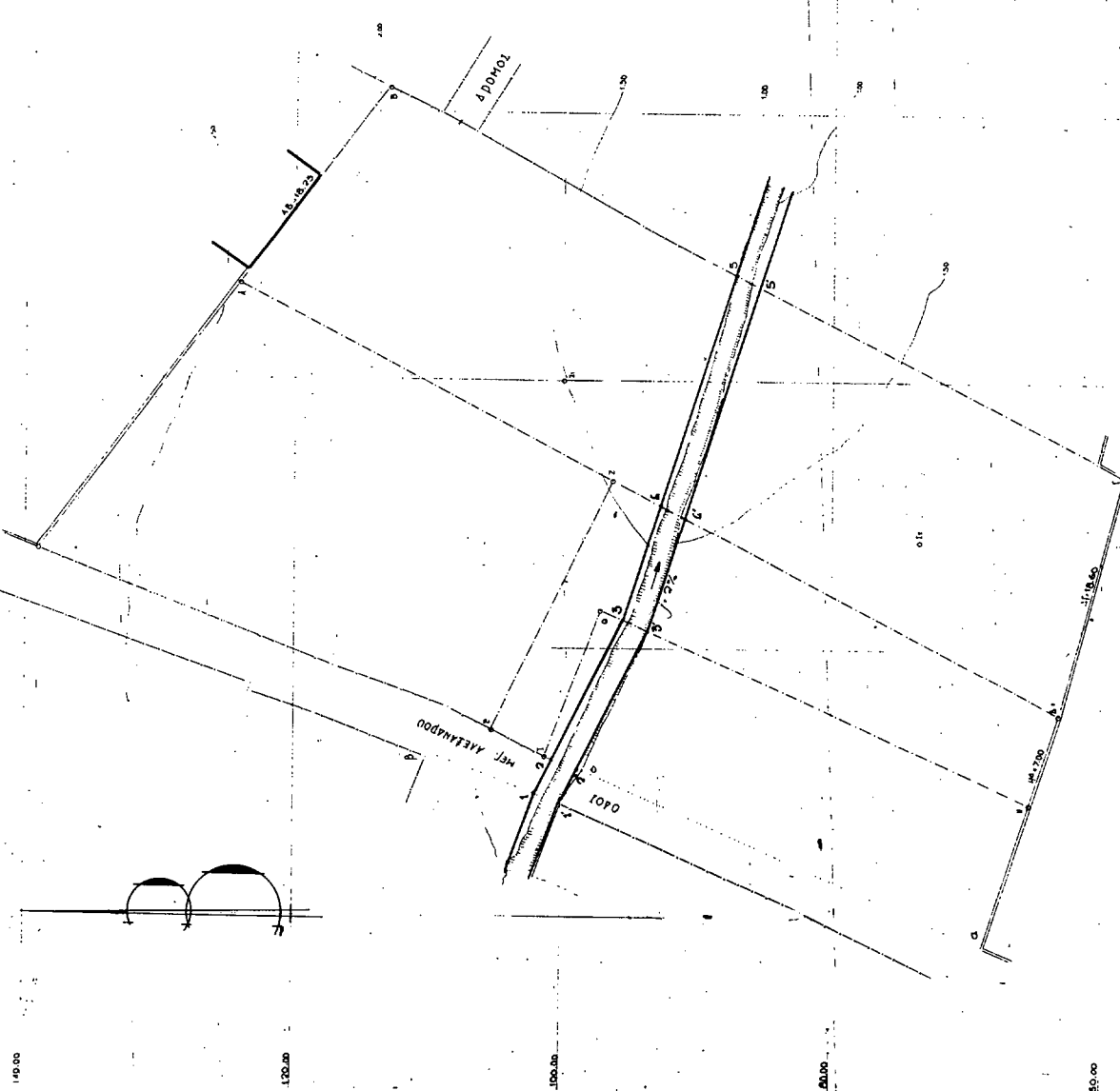
ΜΑΚΡΟΤΟΠΟΣ

ΕΠΙΧΡΑ

ΟΡΕΟΝ

ΣΤΙΣ

(ΑΜΚΑ) (ΕΓΚΛΗΜΑΤΑ) : ΠΙΣΤΩΣΕΙΣ ΝΗΣΩΝ ΠΑΝΑΓΙΣΤΟΥ



ΜΕΓΕΘΟΣ ΤΟΥ ΔΕΙΚΤΟΣ 1:50

ΕΞΕΘΕΛΙΣΕΣ ΟΡΟΓΡΑΦΙΚΗΣ ΔΕΙΞΕΩΣ

11:2000
16:2500
22:3270
29:2000
35:2000
43:2000
53:2000

ΕΛΕΓΧΟΝΤΕΣ  
Α. ΠΑΡΑΧΩΣΗ 15 ΙΟΥΝ. 1990

ΕΠΙΧΡΑ ΑΝΑΤ. ΑΙΤΙΩΝ  
ΔΙΕΥΘ. ΤΕΧΝΙΚΩΝ ΥΠΗΡΕΣΙΩΝ  
ΕΦ. Π. Μ. Η. Σ.  
ΑΠ. Π. Μ. Η. Σ.  
ΑΠ. Π. Μ. Η. Σ.

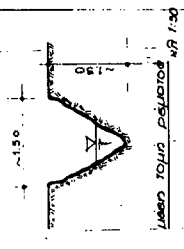


ΤΟΠΟΓΡΑΦΙΚΟ ΔΙΑΓΡΑΜΜΑ  
ΠΕΡΙΟΧΗ ΣΤ. Ν. ΑΙΩΛΙΑΝΔΡΟΥ  
ΧΩΜΟΤΙΣΙΑ ΑΓ. ΣΤΕΦΑΝΟΥ  
ΓΙΑ ΤΟΝ ΚΑΒΟΡΙΣΤΙΚΟ ΟΡΓΑΝΙΣΜΟ  
ΡΕΥΜΑΤΟΣ ΚΑ. 1:200

Ο ΔΙΟΙΚΗΤΗΣ  
Α. ΠΑΡΑΧΩΣΗ  
ΑΠ. Π. Μ. Η. Σ.  
ΑΠ. Π. Μ. Η. Σ.  
ΑΠ. Π. Μ. Η. Σ.

ΥΠΟΜΟΝΗ - ΠΑΡΑΤΗΡΗΣΕΙΣ  
 ΠΕΡΙΦΕΡΕΙΑ ΜΕ ΠΡΟΜΕΤΡΗΣΕΙΣ  
 ΜΑΚΡΟΤΟΧΟΣ  
 ΚΤΙΣΜΑ  
 ΟΥΒΗ  
 ΣΤΑΘΗ  
 0%

(ΑΝΤΙ) ΕΞΑΦΑΙΡΕΣ : ΠΙΣΤΟΠΟΙΗΣΗ ΝΗΣΩΝ ΠΑΝΑΓΙΩΤΟΥ



Εξασφαλισμός οριογραμμής δρόμου

- 11:2000
- 44:2000
- 22:2000
- 11:2000
- 55:2000

Αρ. Τυποπλάκας ΑΓ Νο. 1110

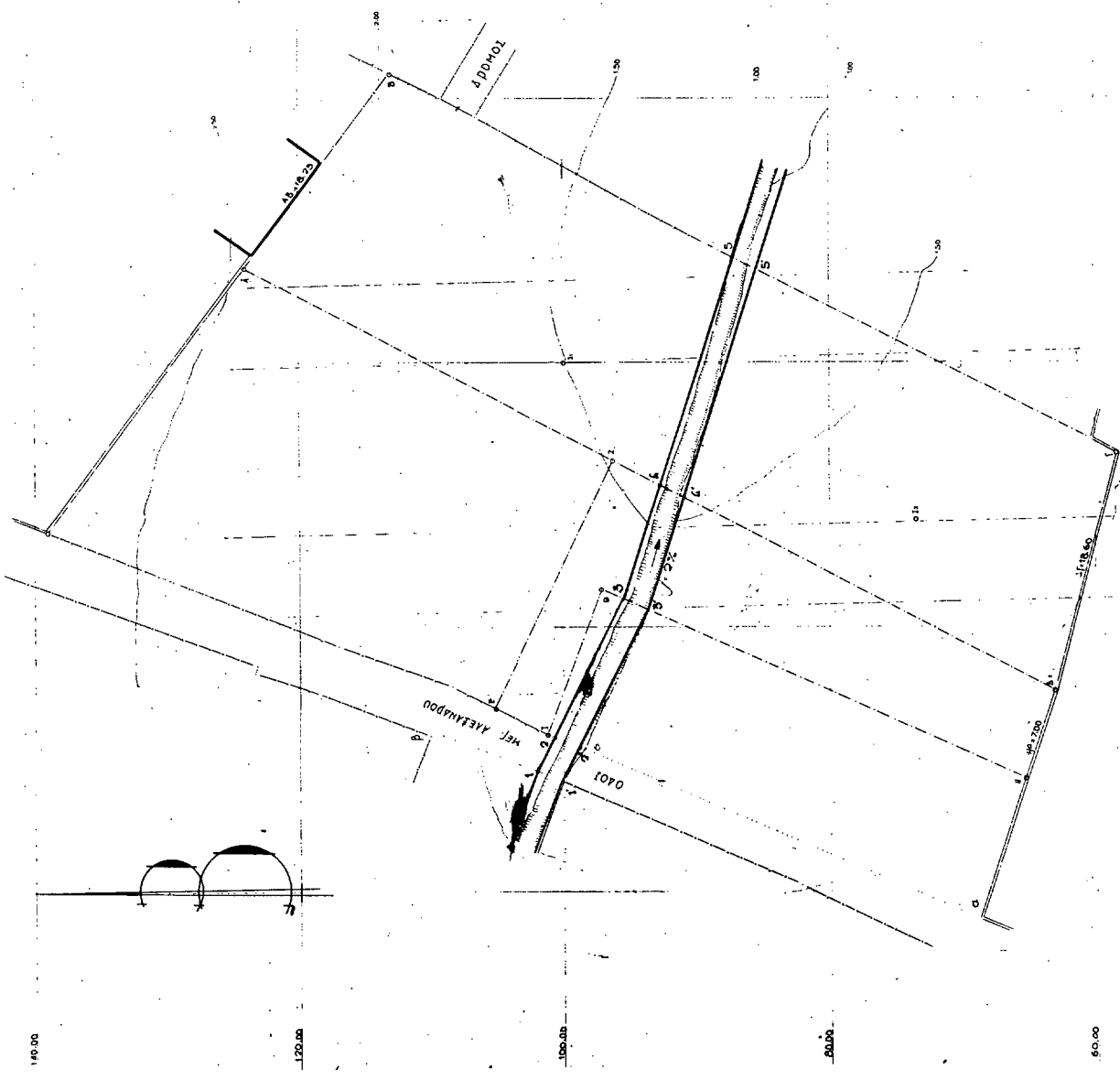
ΕΠΙΜΕΛΕΤΗΣ  
 Τ.Ε.Α.  
 ΕΜΠΡΟΒΛΗΤΗ  
 ΚΑΙ  
 ΑΝΤΙΣΤΑΣΗ  
 ΚΑΙ  
 ΑΝΤΙΣΤΑΣΗ



ΤΟΠΟΓΡΑΦΙΚΟ ΔΙΑΓΡΑΜΜΑ  
 ΠΕΡΙΟΧΗΣ ΣΤΗΝ ΟΔΟ ΜΕΓ. ΑΛΕΞΑΝΔΡΟΥ  
 ΚΟΙΝΟΤΗΤΑΣ ΑΓ. ΣΤΕΦΑΝΟΥ  
 ΓΙΑ ΤΟΝ ΚΑΘΟΡΙΣΜΟ ΟΡΙΟΓΡΑΜΜΩΝ  
 ΡΕΥΜΑΤΟΣ ΚΑ. 1:200

Δ ΣΥΜΜΕΤΑΧΗ 21.11.09

ΣΤΑΥΡΟΣ ΧΡ. ΤΡΟΧΙΔΗΣ  
 ΠΡΟΪΚΤΑΣ  
 ΕΠΙΛΟΓΩΝ



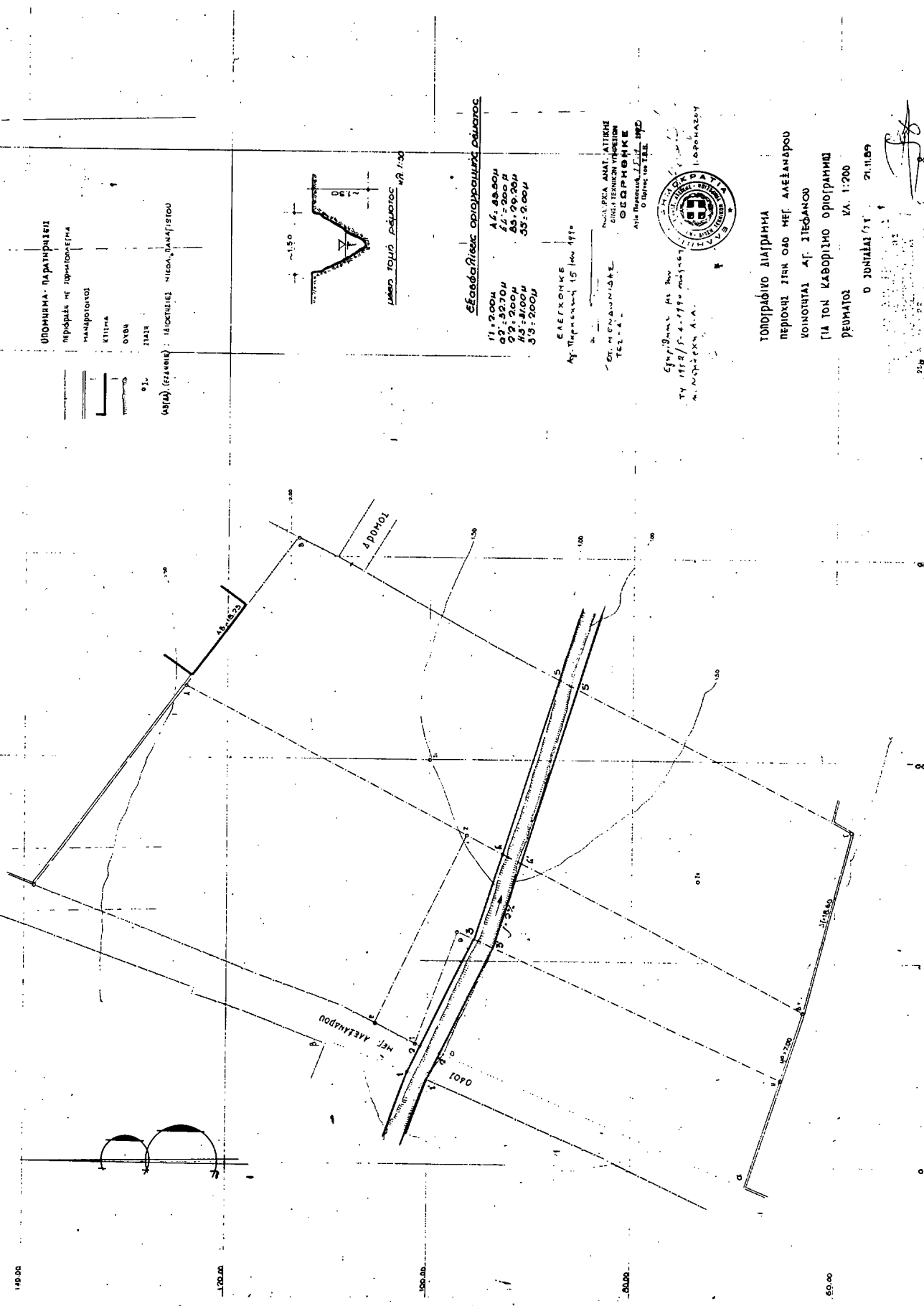
140.00

120.00

100.00

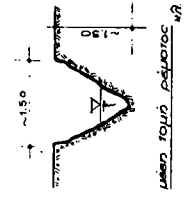
80.00

60.00



ΥΠΟΜΟΝΗΜΑ - ΠΑΡΑΤΗΡΗΣΕΙΣ  
 ΠΕΡΙΦΕΡΕΙΑ ΜΕ ΣΧΗΜΑΤΟΛΟΓΙΣΜΑ  
 ΜΑΚΡΟΤΟΠΟΣ  
 ΚΥΤΤΗΜΑ  
 ΟΥΣΙΑ  
 ΠΛΑΤΗ

(ΣΗΜΑ) (ΕΞΙΜΕΤΡ) : ΠΙΣΤΩΤΗΣ ΝΙΚΟΛΑΪΔΗΣ  
 (ΣΗΜΑ) (ΕΞΙΜΕΤΡ) : ΠΙΣΤΩΤΗΣ ΝΙΚΟΛΑΪΔΗΣ



**Σταθμολογικός οριογραμμικός βεβαίωτος**  
 11 : 200M  
 22 : 200M  
 33 : 200M  
 44 : 200M  
 55 : 200M

ΕΛΕΥΘΕΡΗΣ  
 Αρ. Πρωτοκόλλου 15 του 1976

ΠΑΝΕΠΙΣΤΗΜΙΟ ΑΝΤΙ-ΛΙΓΥΝΗ  
 ΟΜΑΔΑ ΤΕΧΝΙΚΩΝ ΥΠΟΛΟΓΙΣΜΩΝ  
 Ο ΕΣ Ρ Η Θ Η Κ Ε  
 ΑΠΟ ΠΑΡΕΛΘΟΝΤΩΝ ΕΡΓΩΝ  
 Ο ΠΡΩΤΟΣ ΤΗΣ Σ.Ε.Ε.



Σφραγίδα με τον  
 ΤΥ 1912/5-4-1976 αριθμ. 17  
 Μ. ΜΟΥΡΟΥΚΗ Α.Α.

ΤΟΠΟΓΡΑΦΙΚΟ ΔΙΑΓΡΑΜΜΑ  
 ΠΕΡΙΟΧΗΣ ΓΥΝΑ ΟΔΟ ΜΕΤ. ΑΛΕΞΑΝΔΡΟΥ  
 ΚΟΙΝΟΤΗΤΑ ΑΓ. ΣΤΕΦΑΝΟΥ  
 ΓΙΑ ΤΟΝ ΚΑΘΟΡΙΣΜΟ ΟΡΙΟΓΡΑΜΜΩΝ  
 ΡΕΥΜΑΤΟΣ ΚΑ. 1:200  
 Ο ΔΟΥΝΤΑΣ Γ.Τ. 21.11.89

Αριθ. Χ12274

(2)

Κατηγοριοποίηση και καθορισμός ορίων οικισμών Κεφαλόβρυσο, Σαραβάλι, Άγιος Στέφανος, Άγιος Στέφανος Α, επαρχίας Πάτρας Ν. Αχαΐας.

## Ο ΝΟΜΑΡΧΗΣ ΑΧΑΪΑΣ

Έχοντας υπόψη:

1. Το από 24.4.85 (ΦΕΚ 181 Δ/3.5.85) «περί τρόπου καθορισμού ορίων οικισμών της χώρας μέχρι 2.000 κατοίκους κατηγορίας αυτών και καθορισμού όρων και περιορισμών δόμησής τους».

2. Το από 14.2.87 Π.Δ. (ΦΕΚ 133Δ/23.2.87) που αφορά τροποποίηση των από 24.4.85 «Τρόπος καθορισμού ορίων οικισμών της χώρας μέχρι 2.000 κατοίκους κατηγορίες αυτών και καθορισμός όρων και περιορισμών δόμησής τους (ΦΕΚ 181/Δ) και από 20.8.85 «Πολιοδότηση και επέκταση οικισμών της χώρας μέχρι 2.000 κατοίκους και τροποποίηση του από 24.4.85 Π. Δ/τος ΦΕΚ 414/Δ».

3. Τα πληθυσμιακά στοιχεία της τελευταίας απογραφής του Κράτους της ΕΣΥΕ.

4. Τη μελέτη σχεδιασμού ανοικτών πόλεων που εκπονήθηκε από ομάδα μελετητών που έκανε προτάσεις για την οριοθέτηση, κατηγοριοποίηση κ.λπ. των οικισμών του Ν. Αχαΐας σύμφωνα με τις προδιαγραφές του ΥΠΕΧΩΔΕ.

5. Τις υπ' αριθμ. 28/85 και 36/85 αποφάσεις Κοινοτικού Συμβουλίου Σαραβαλίου.

6. Την υπ' αριθμ. Π16/1/16.10.89 γνωμοδότηση του ΣΧΟΠ Ν. Αχαΐας.

7. Το γεγονός ότι υποβλήθηκε στην Υπηρεσία νέα απόφαση του Κοινοτικού Συμβουλίου Σαραβαλίου αρ. 3/90 που αναφέρεται σε περαιτέρω οριοθέτηση του οικισμού και η οποία οριοθέτηση όπως προκύπτει από τις γνωμοδοτήσεις του ΣΧΟΠ Π3/2/16.3.90 και Π5/30.3.90 δεν είναι έτοιμη και ολοκληρωμένη από απόψεως διαδικασίας και απαιτεί περαιτέρω εξέταση με αυτοψία κ.λπ. που θα ενεργηθεί ώστε με σχετική γνωμοδότηση του ΣΧΟΠ να εκδοθεί νεώτερη απόφασή μας, αποφασίζουμε:

1. Την κατηγοριοποίηση των οικισμών Σαραβάλι, Κεφαλόβρυσο, Αγ. Στέφανος, Άγιος Στέφανος Α, όπως παρακάτω:

– Θέση στο χώρο: (Α3) Μη περιαστικοί, μη παραλιακοί, μη τουριστικοί, Σαραβάλι, Κεφαλόβρυσο.

(Α1) Περιαστικός εντός ΖΟΕ Αγ. Στέφανος.

– Βαθμός προστασίας: (Β3) Αδιάφοροι

– Δυναμικότητα: (Γ1) Δυναμικοί, Σαραβάλι, Αγ. Στέφανος

(Γ2) Στάσιμος Κεφαλόβρυσο

– Βαθμός διασποράς: (Δ1) Συνεκτικός Σαραβάλι

(Δ2) Διάσπαρτος, Κεφαλόβρυσο, Αγ. Στέφανος

Μέγεθος: (Ε2) Μεσσαίοι Σαραβάλι, Αγ. Στέφανος

(Ε1) Κεφαλόβρυσο μικρός

2. Καθορίζουμε τα όρια των οικισμών Σαραβάλι, Κεφαλόβρυσο, Αγ. Στέφανος, Άγιος Στέφανος Α όπως αυτά φαίνονται στα διαγράμματα των οικισμών σε κλίμακα 1:5.000 που συνοδεύει την απόφαση που φέρει την σφραγίδα του ΣΧΟΠ.

3. Εντός των ορίων των οικισμών ισχύουν οι γενικοί όροι δόμησής που προβλέπονται από το Π.Δ. ΦΕΚ 181 Δ/3.5.85 όπως τροποποιήθηκε με το από 14.2.87 Π.Δ. ΦΕΚ 133Δ/23.2.87 και για τους οικισμούς Σαραβάλι, Κεφαλόβρυσο, Αγ. Στέφανος, Άγιος Στέφανος Α, αρτιότητα γηπέδου 1000 μ<sup>2</sup>.

4. Κατά παρέκκλιση εντός των ορίων του οικισμού θεωρούνται άρτια τα οικοπέδα με όποιο εμβαδόν είχαν στις 3.5.85 ημέρες δημοσίευσής του από 24.4.85 Π.Δ.

5. α) Πριν από οποιαδήποτε κατάτμηση οικοπέδων εντός των ορίων του οικισμού θα πρέπει να θεωρείται το σχετικό τοπογραφικό διάγραμμα από το Τ.Π. και Π.Ε. της Νομαρχίας ώστε να εξασφαλίζεται η συνέχεια των υπάρχοντων κοινόχρηστων χώρων και η δημιουργία νέων κοινόχρηστων χώρων σύμφωνα με τα οριζόμενα στις δ/ξεις της παρ. 1 του άρθρου 6 του από 24.4.1985 Δ/τος όπως αυτό τροποποιήθηκε με το από 14.2.87 Π. Δ/γμα (ΦΕΚ 133Δ/23.2.1987).

β) Να εξασφαλίζεται οπωσδήποτε η συνέχεια των υφισταμένων ή εγχεκρμένων δρόμων του οικισμού.

Η απόφαση αυτή να δημοσιευθεί στην Εφημερίδα της Κυβερνήσεως. Το διάγραμμα σε κλ. 1:5000 θα αναρτηθεί στο Τ.Π. και Π.Ε. Πάτρας για 15 ημέρες μετά την δημοσίευσή της.

Πάτρα, 5 Απριλίου 1990

Ο Νομάρχης  
ΝΙΚΟΛΑΟΣ ΤΑΓΑΡΗΣ

Αριθ. Χ2608

(3)

Τροποποίηση της X 689/1.3.88 απόφασης του Νομάρχη Αχαΐας.

## Ο ΝΟΜΑΡΧΗΣ ΑΧΑΪΑΣ

Έχοντας υπόψη:

1. Το από 24.4.85 (ΦΕΚ 181 Δ/3.5.85) «περί τρόπου καθορισμού ορίων οικισμών της χώρας μέχρι 2.000 κατοίκους κατηγορίας αυτών και καθορισμού όρων και περιορισμών δόμησής τους».

2. Το από 14.2.87 Π.Δ. (ΦΕΚ 133Δ/23.2.87) που αφορά τροποποίηση των από 24.4.85 «Τρόπος καθορισμού ορίων οικισμών της χώρας μέχρι 2.000 κατοίκους κατηγορίες αυτών και καθορισμός όρων και περιορισμών δόμησής τους (ΦΕΚ 181/Δ) και από 20.8.85 «Πολιοδότηση και επέκταση οικισμών της χώρας μέχρι 2.000 κατοίκους και τροποποίηση του από 24.4.85 Π. Δ/τος ΦΕΚ 414/Δ».

3. Τα πληθυσμιακά στοιχεία της τελευταίας απογραφής του Κράτους της ΕΣΥΕ.

4. Τη μελέτη σχεδιασμού ανοικτών πόλεων, που εκπονήθηκε από ομάδα μελετητών που έκανε προτάσεις για την οριοθέτηση, κατηγοριοποίηση κ.λπ. των οικισμών του Ν. Αχαΐας σύμφωνα με τις προδιαγραφές του ΥΠΕΧΩΔΕ.

5. Τις υπ' αριθμ. 12/88 απόφαση του Κοινοτικού Συμβουλίου Αγ. Νικολάου Κράλης.

6. Την υπ' αριθμ. 3/16.3.90 γνωμοδότηση του Συμβουλίου ΧΟΠ του Ν. Αχαΐας.

7. Την με αρ. X 689/1.3.88 απόφαση Νομάρχη Αχαΐας, αποφασίζουμε:

Τροποποιούμε την με αρ. X689/88 απόφαση Νομάρχη ως προς την παρ. 3 και προτείνουμε όρια για τον οικισμό Παπανικολαΐικα όπως αυτά φαίνονται στο συνημμένο διάγραμμα κλιμ. 1:5.000 και φέρει την σφραγίδα του ΣΧΟΠ.

Κατά τα άλλα συνεχίζει να ισχύει η με αρ. X689/88 ΦΕΚ 297Δ/12.4.88.

Τα σχεδιαγράμματα θα αναρτηθούν στο Τ.Π. και Π.Ε. Πάτρας για 15 ημέρες μετά την δημοσίευσή της.

Η απόφαση αυτή να δημοσιευθεί στην Εφημερίδα της Κυβερνήσεως.

Πάτρα, 2 Απριλίου 1990

Ο Νομάρχης  
ΝΙΚΟΛΑΟΣ ΤΑΓΑΡΗΣ

Αριθ. Χ2611

(4)

Τροποποίηση της X 11970/29.9.87 απόφασης του Νομάρχη Αχαΐας.

## Ο ΝΟΜΑΡΧΗΣ ΑΧΑΪΑΣ

Έχοντας υπόψη:

1. Το από 24.4.85 (ΦΕΚ 181 Δ/3.5.85) «περί τρόπου καθορισμού ορίων οικισμών της χώρας μέχρι 2.000 κατοίκους κατηγορίας αυτών και καθορισμού όρων και περιορισμών δόμησής τους».

2. Το από 14.2.87 Π.Δ. (ΦΕΚ 133Δ/23.2.87) που αφορά τροποποίηση των από 24.4.85 «Τρόπος καθορισμού ορίων οικισμών της χώρας μέχρι 2.000 κατοίκους κατηγορίες αυτών και καθορισμός όρων και περιορισμών δόμησής τους (ΦΕΚ 181/Δ) και από 20.8.5 «Πολιοδότηση και επέκταση οικισμών της χώρας μέχρι 2.000 κατοίκους και τροποποίηση του από 24.4.85 Π. Δ/τος ΦΕΚ 414/Δ».

3. Τα πληθυσμιακά στοιχεία της τελευταίας απογραφής του Κράτους της ΕΣΥΕ.

4. Τη μελέτη σχεδιασμού ανοικτών πόλεων που εκπονήθηκε από ομάδα μελετητών που έκανε προτάσεις για την οριοθέτηση, κατηγοριοποίηση κ.λπ. των οικισμών του Ν. Αχαΐας σύμφωνα με τις προδιαγραφές του ΥΠΕΧΩΔΕ.

5. Τις υπ' αριθμ. 73/86 απόφαση του Κοινοτικού Συμβουλίου Δήμου Δάφνης.

6. Την υπ' αριθμ. 3/16.3.90 γνωμοδότηση του Συμβουλίου ΧΟΠ του Ν. Αχαΐας.

7. Την με αρ. Χ 11970/29.9.87 απόφαση Νομάρχης Αχαΐας, αποφασίζουμε:

Τροποποιούμε την με αρ. Χ11970/29.9.87 απόφαση Νομάρχης, ως προς τα όρια και καθορίζουμε αυτά όπως φαίνονται στο συνημμένο διάγραμμα του οικισμού σε κλίμ. 1:5.000 που συνοδεύει την απόφαση και φέρει την σφραγίδα του ΣΧΟΠ.

Κατά τα άλλα συνεχίζει να ισχύει η με αρ. Χ11970/29.9.87, απόφαση, ΦΕΚ 994Δ/12.10.87.

Τα σχεδιαγράμματα θα αναρτηθούν στο Τ.Π. και Π.Ε. Πάτρας για 15 ημέρες μετά την δημοσίευσή της.

Η απόφαση αυτή να δημοσιευθεί στην Εφημερίδα της Κυβερνήσεως.

Πάτρα, 2 Απριλίου 1990

Ο Νομάρχης  
ΝΙΚΟΛΑΟΣ ΤΑΓΑΡΗΣ

Αριθ. Χ 66

(5)

Τροποποίηση του ρυμοτομικού σχεδίου Κρατίου Δήμου Ακράτας Ν. Αχαΐας.

#### Ο ΝΟΜΑΡΧΗΣ ΑΧΑΪΑΣ

Έχοντας υπόψη:

1. Τις δ/ξεις του Ν. Δ/τος της 17ης Ιουλίου 1923 όπως μεταγενέστερα τροποποιήθηκαν και συμπληρώθηκαν και ειδικότερα τα άρθρα 3 και 70.

2. Τις δ/ξεις του Α.Ν. 314/1968 (ΦΕΚ 47/Α) όπως τροποποιήθηκαν και συμπληρώθηκαν με το υπ' αριθμ. 1018/71 Ν. Δ/γμα (ΦΕΚ 220/Α) και με την παρ. 3 του άρθρου 34 του Ν. 1577/55 (ΦΕΚ 210/Α).

3. Τις δ/ξεις του υπ' αριθμ. 183/1986 Π. Δ/τος (ΦΕΚ 70/Α) και ειδικότερα το άρθρο 1 (παρ. 1).

4. Τις υπ' αριθμ. 29/1989 και 90/1989 γνωμοδοτήσεις του δημοτικού Συμβουλίου.

5. Το υπ' αριθμ. 21/1989 πρακτικό όπου η γνωμοδότηση του Συμβουλίου Χωροταξίας Οικισμού και Περιβάλλοντος Νομού Αχαΐας, αποφασίζουμε:

#### Άρθρο 1

Εγκρίνεται η τροποποίηση του ρυμοτομικού σχεδίου Κρατίου Δήμου Ακράτας με την δημιουργία πεζοδρόμων πλάτους 4,50 μέτρα εκατέρωθεν του χειμάρρου Ταραξία και χώρου πρασίνου όπως αναλυτικά φαίνεται στο συνημμένο τοπογραφικό διάγραμμα κλίμακος 1:200 που θεωρήθηκε από τον Προϊστάμενο του Τμήματος Πολεοδομίας Π.Ε. Ν. Αχαΐας.

#### Άρθρο 2

Η ισχύς της παρούσας απόφασης αρχίζει από τη δημοσίευσή της στην Εφημερίδα της Κυβερνήσεως.

#### Άρθρο 3

Το τοπογραφικό διάγραμμα σε κλίμακα 1:200 που συνοδεύει την παρούσα απόφαση να αναρτηθεί στον πίνακα των ανακοινώσεων του Τμήματος Πολεοδομίας και Π.Ε. Νομ. Αχαΐας για 15 ημέρες από την ημέρα δημοσίευσής της.

Η απόφαση αυτή να δημοσιευθεί στην Εφημερίδα της Κυβερνήσεως.

Πάτρα, 5 Μαρτίου 1990

Ο Νομάρχης  
ΝΙΚΟΛΑΟΣ ΤΑΓΑΡΗΣ

Αριθ. ΔΠ/Π:Μ/οικ. 14788/513

(6)

Έγκριση μελέτης αναθεώρησης και επέκτασης ρυμοτομικού σχεδίου οικισμού Ν. Μαδύτου Ν. Θεσ/κης.

#### Η ΝΟΜΑΡΧΗΣ ΘΕΣΣΑΛΟΝΙΚΗΣ

Έχοντας υπόψη:

1. Το Ν. Δ/γμα 17.7.1923 «Περί σχεδίων πόλεων» όπως μεταγενέ-

στερα τροποποιήθηκε και συμπληρώθηκε.

2. Το Α.Ν. 314/68 όπως τροποποιήθηκε και συμπληρώθηκε με το Ν.Δ. 1018/71 και με το Ν. 1577/85.

3. Το Ν. 1337/83 «επέκταση Πολεοδομικών σχεδίων κ.λπ.».

4. Το Π. Δ/γμα 20/30.8.85 (ΦΕΚ 414Δ) Πολεοδόμηση και επέκταση οικισμών μέχρι 2.000 κατοίκους.

5. Το Π. Δ/γμα 24.4./3.5.85 (ΦΕΚ 181Δ) περί τρόπου καθορισμού ορίων οικισμών της χώρας μέχρι 2.000 κατ.

6. Το Ν. 1577/85 περί ΓΟΚ.

7. Το εγκεκριμένο σχέδιο του οικισμού (εγκεκριμένη διανομή οικοπέδων Υπ. Γεωργίας).

8. Την 767/15.8.86 απόφαση Νομάρχης Θεσ/κης περί καθορισμού ορίων κ.λπ. Ν. Μαδύτου όπως τροποποιήθηκε με την 3910/25.9.87 απόφαση.

9. Το Π. Δ/γμα 23.2.87 (ΦΕΚ 166Δ/87) κατηγορίες και περιεχόμενο χρήσεων γης.

10. Τις υπ' αρ. 65/88, 71/88, 35/89 και 48/89 αποφάσεις Κοινοτικού Συμβουλίου Ν. Μαδύτου.

11. Τις 1/7.2.89 και 623/27.6.89 γνωμοδοτήσεις του Συμβουλίου ΧΟΠ Ν. Θεσ/κης, αποφασίζουμε:

Εγκρίνεται η μελέτη αναθεώρησης και επέκτασης του οικισμού Ν. Μαδύτου Ν. Θεσ/κης και ειδικότερα.

#### Άρθρο 1

Εγκρίνεται η αναθεώρηση του εγκεκριμένου σχεδίου Ν. Μαδύτου (εγκεκριμένη διανομή Υπ. Γεωργίας) με την οποία καθορίζονται πεζοδρόμοι, χώροι στάθμευσης, πρασίνου, παιδικής χαράς, παιδικού σταθμού, αθλητισμού, εκδηλώσεων, διοίκησης, πολιτιστικού κέντρου, κοινοτ. εμπορίου, Κοινοτ. βιβλιοθήκης και τροποποιεί το εγκεκριμένο σχέδιο.

#### Άρθρο 2

Εγκρίνεται ρυμοτομικό σχέδιο μέσα στην οριοθετημένη περιοχή του οικισμού και πέραν αυτής (επέκταση) με τον καθορισμό οικοδομήσιμων χώρων, οδών, πεζοδρόμων, κοινοχρήστων χώρων, χώρων πρασίνου, στάθμευσης, παιδικής χαράς, τουρισμού, αναψυχής, εμπορίου, εκκλησίας, δεξαμενής, διοίκησης.

#### Άρθρο 3

Εγκρίνεται όπως διατυπώνεται στα επόμενα άρθρα ο πολεοδομικός κανονισμός του οικισμού Ν. Μαδύτου του οποίου το πολεοδομικό σχέδιο εγκρίνεται με τα άρθρα 1 και 2 του παρόντος.

#### Άρθρο 4

Στους οικοδομήσιμους χώρους του ρυμοτομικού σχεδίου επιτρέπεται η χρήση γενικής κατοικίας σύμφωνα με το άρθρο 3 του Π. Δ/τος 23.2.87 (ΦΕΚ 166Δ) «Κατηγορίες και περιεχόμενο χρήσεων γης».

#### Άρθρο 5

Στην πρόσοψη των οικοπέδων οικοδομημένων ή μη επιβάλλεται προκήπιο πλάτος δύο μέτρων και πενήντα εκατοστών (2,50), τριών (3) μέτρων και έντεκα μέτρων (11) όπως φαίνεται στα διαγράμματα της πολεοδομικής μελέτης.

#### Άρθρο 6

Τα ελάχιστα όρια εμβαδού και διαστάσεων καθώς και οι όροι και περιορισμοί δόμησης των οικοπέδων ορίζονται κατά τομείς Α, Β, Γ και Γ1 όπως παρακάτω.

#### Τομέας Ι, Α

1. Τα οικοπέδα θεωρούνται άρτια και οικοδομήσιμα με όποιο πρόσωπο και εμβαδόν είχαν κατά την ημέρα δημοσίευσής του από 24.4.85 Π. Δ/τος (ΦΕΚ 181Δ/3.5.85).

2. Ποσοστό κάλυψης όπως διάγραμμα κάλυψης που ακολουθεί τα σχήματα των οικοδομικών τετραγώνων περίγραμμα οικοδομικών γραμμών.

#### 3. Συντελεστής δόμησης

— Για τα πρώτα 100μ<sup>2</sup> επιφανείας οικοπέδου ο σ.δ. ορίζεται σε 1,6.

— Για τα επόμενα 100μ<sup>2</sup> επιφανείας οικοπέδου ο σ.δ. ορίζεται σε 0,8.

— Για το πέραν των 200μ<sup>2</sup> τμήμα επιφανείας οικοπέδου ο σ.δ. ορίζεται σε 0,6.

4. Μέγιστο επιτρεπόμενο ύψος των κτιρίων επτά και μισό (7,5) μέτρα.

## Τομέας Ι, Β

1. Ελάχιστο πρόσωπο δέκα (10) μέτρα  
Ελάχιστο εμβαδόν διακόσια (200) μ<sup>2</sup>.

Κατά παρέκκλιση τα οικοπέδα θεωρούνται άρτια και οικοδομήσιμα με όποιο πρόσωπο και εμβαδόν είχαν κατά την ημέρα δημοσίευσης του από 24.4.85 Δ/τος (ΦΕΚ 181Δ/3.5.85).

2. Μέγιστο ποσοστό κάλυψης των οικοπέδων εβδομήντα τοις εκατό (70%) της επιφανείας τους.
3. Συντελεστής δόμησης
  - Για τα πρώτα 100μ<sup>2</sup> επιφανείας οικοπέδου ο σ.δ. ορίζεται σε 1,6.
  - Για τα επόμενα 100μ<sup>2</sup> επιφανείας οικοπέδου ο σ.δ. ορίζεται σε 0,8.
  - Για το πέραν των 200μ<sup>2</sup> τμήμα επιφανείας οικοπέδου ο σ.δ. ορίζεται σε 0,6.
4. Μέγιστο επιτρεπόμενο ύψος των κτιρίων επτά και μισό (7.5) μέτρα.

## Τομέας ΙΙ Γ-Γ1

1. Ελάχιστο πρόσωπο δέκα (10) μέτρα για τον τομέα Γ1  
Ελάχιστο πρόσωπο δέκα πέντε (15) μέτρα για τον τομέα Γ  
Ελάχιστο εμβαδόν τετρακόσια (400) μ<sup>2</sup>.

Κατά παρέκκλιση τα οικοπέδα θεωρούνται άρτια και οικοδομήσιμα με όποιο πρόσωπο και εμβαδόν είχαν κατά την ημέρα δημοσίευσης του από 24.4.85 Δ/τος (ΦΕΚ 181Δ/3.5.85).

2. Μέγιστο ποσοστό κάλυψης των οικοπέδων εβδομήντα τοις εκατό (70%) της επιφανείας τους.
  3. Ο συντελεστής δόμησης ορίζεται σε 0,8.
- Κατά τα λοιπά για όλους τους τομείς ισχύει η 767/15.8.86 απόφαση Νομάρχης Θεσ/κης περί καθορισμού ορίων κ.λπ. Ν. Μαδύτου όπως τροποποιήθηκε με την 3910/25.9.87 απόφαση. Ειδικά για το χώρο των εργατικών κατοικιών ισχύει η ΔΠ/ΠΜ/24012/1186/29.4.88 (ΦΕΚ 510/18.7.88) απόφαση Νομάρχης Θεσ/κης «περί εγκρίσεως τοπικού ρυμοτομικού σχεδίου ΑΟΕΚ Ν. Μαδύτου «Ελλησποντος».

## Άρθρο 7

1. Η παρούσα απόφαση να δημοσιευθεί στην Εφημερίδα της Κυβερνήσεως.
2. Η ισχύς της απόφασης αυτής αρχίζει μετά από τη δημοσίευσή της στην Εφημερίδα της Κυβερνήσεως.
3. Τα ακριβή αντίγραφα των πρωτοτύπων διαγραμμάτων να αναρτηθούν μετά την δημοσίευση της απόφασης στην Εφημερίδα της Κυβερνήσεως στο κτίριο της Δ/νσης Πολεοδομίας Θεσσαλονίκης (Μανουσσιαννάκη 6, 4ος όροφος) για δεκαπέντε (15) συνεχείς ημέρες.

Θεσσαλονίκη, 21 Μαρτίου 1990

Η Νομάρχης  
ΑΣΗΜΙΝΑ ΞΗΡΟΤΥΡΗ

Αριθ. 884 (7)

Καθορισμός χώρου για ανέγερση κτιρίου Ο.Τ.Ε. σε περιοχή εκτός σχεδίου Κοινότητας Ραδοβιζίου Ιωαννίνων.

## Ο ΝΟΜΑΡΧΗΣ ΙΩΑΝΝΙΝΩΝ

Έχοντας υπόψη:

1. Τις διατάξεις του άρθρου 26 του Ν. 1337/83, όπως τροποποιήθηκε με το άρθρο 8 παρ. 13 του Ν. 1512/85 και ερμηνεύτηκε με την 20/85 εγκύκλιο Δ/γής Υπουργείου Χ.Ο.Π.
2. Το υπ' αριθμό 542/12/68/4.1.90 έγγραφο του Ο.Τ.Ε. με το οποίο υποβλήθηκαν στο Τ.Π. και Π.Ε. τα απαραίτητα στοιχεία για τον ζητούμενο καθορισμό χώρου.
3. Τη Γ4δ/15883/1903/8.2.88 απόφαση Υπ.Π.Ε.ΧΩ.Δ.Ε. για κατάργηση δημοσίευσης διαγραμμάτων σε Φ.Ε.Κ., αποφασίζουμε:  
Καθορίζεται το γήπεδο με στοιχεία Α, Β, Γ, Δ, Α, όπως φαίνεται στο συνημμένο Τοπογραφικό Διάγραμμα και στο Διάγραμμα Διανομής Αγροκτήματος Ραδοβιζίου Ιωαννίνων, σαν χώρο ανέγερσης κτιρίου Ο.Τ.Ε. για την εγκατάσταση μηχανημάτων και ορίζουμε ως όρους δόμησης τους ισχύοντες για τις εκτός σχεδίου περιοχές.  
Κατά τα λοιπά ισχύει ο Γ.Ο.Κ. '85.  
Το σχεδιάγραμμα κλίμακας 1:200, που συνοδεύει την παρούσα απόφαση αναρτάται ταυτόχρονα με την υπογραφή της στον πίνακα ανακοινώσεων του Τμήματος Πολεοδομίας και Πολεοδομικών Εφαρμογών

της Νομαρχίας Ιωαννίνων για 15 ημέρες.

Η παρούσα απόφαση να δημοσιευθεί στην Εφημερίδα της Κυβερνήσεως.

Ιωάννινα, 29 Μαρτίου 1990

Ο Νομάρχης  
ΙΩΑΝΝΗΣ ΚΑΛΟΓΕΙΤΟΝΑΣ

Αριθ. 169

(8)

Τροποποίηση Ρυμοτομικού Σχεδίου Οικισμού Μηλιωτάδων κοινότητας Δεματίου Ιωαννίνων.

## Ο ΝΟΜΑΡΧΗΣ ΙΩΑΝΝΙΝΩΝ

Έχοντας υπόψη:

1. Τις διατάξεις του Ν.Δ/τος της 17.7.23 (ΦΕΚ 228 Α'/16.8.1923) «περί σχεδίων πόλεων, κωμών κ.λπ.» και ειδικότερα του άρθρου 3 αυτού.
2. Τις διατάξεις του Ν. 3200/55 «περί διοικητικής αποκεντρώσεως», όπως τροποποιήθηκαν και συμπληρώθηκαν.
3. Τις διατάξεις του Π.Δ/τος 183/1986 (ΦΕΚ 70Α'/5.6.86) «περί εγκρίσεων τροποποιήσεων από τους Νομάρχες».
4. Το ρυμοτομικό Σχέδιο του οικισμού Μηλιωτάδων της Κοινότητας Δεματίου Ιωαννίνων.
5. Την υπ' αριθμό 66/1988 απόφαση του Κοινοτικού Συμβουλίου της Κοινότητας Δεματίου.
6. Την γνωμοδότηση του Σ.ΧΟΠ όπως εκφράστηκε ομόφωνα με την 4/6.3.1990 πράξη του.
7. Την Γ4δ/15883/1903/88 απόφαση υπουργού Π.Ε.ΧΩ.Δ.Ε. για τη μη δημοσίευση διαγραμμάτων, αποφασίζουμε:

Εγκρίνεται η τροποποίηση του Ρυμοτομικού Σχεδίου του οικισμού Μηλιωτάδων της Κοινότητας Δεματίου και συγκεκριμένα τον αποχαρακτηρισμό του 76 τεμαχίου από κοινόχρηστο χώρο σε οικοδομήσιμο με ένταξη του στο Ο.Τ. 11 και την θέσπιση πρασιάς 2.50 μ. προς το όριο του οικισμού, όπως σημειώνονται στο συνοδευόν την παρούσα αντίγραφο του Ρυμοτομικού Σχεδίου κλ. 1:1.000.

Η ισχύς της παρούσας απόφασης αρχίζει από την δημοσίευσή της στην Εφημερίδα της Κυβερνήσεως.

Το διάγραμμα κλίμακας 1:1.000, που συνοδεύει την παρούσα απόφαση αναρτάται ταυτόχρονα με την υπογραφή της στον πίνακα ανακοινώσεων του τμήματος Πολεοδομίας και Πολεοδομικών Εφαρμογών Νομαρχίας Ιωαννίνων επί 15 ημέρες.

Η απόφαση αυτή να δημοσιευθεί στην Εφημερίδα της Κυβερνήσεως.

Ιωάννινα, 4 Απριλίου 1990

Ο Νομάρχης  
ΙΩΑΝΝΗΣ ΚΑΛΟΓΕΙΤΟΝΑΣ

## ΑΝΑΚΟΙΝΩΣΕΙΣ

Αριθ. 9730

(9)

Ανακοίνωση παρακατάθεσης αποζημίωσης ρυμοτομηθείσας έκτασης σε περιοχή του Δήμου Περιστερίου Ν. Αττικής.

## Ο ΔΗΜΑΡΧΟΣ ΠΕΡΙΣΤΕΡΙΟΥ

Ανακοινώνει ότι κατάθεσε στο Ταμείο Παρακαταθηκών και Δανείων το ποσό των 10.000.000 για αποζημίωση λόγω αναγκαστικής απαλλοτρίωσης του ρυμοτομωμένου ακινήτου των εικαζομένων δικαιούχων σύμφωνα με την 103/82 πράξη του Γραφείου Πολεοδομίας Αθηνών της τιμής μονάδος αποζημίωσης καθορισθείσας με την 554/86 απόφαση Μον. Πρωτ. Αθην. εκδοθέντος του 447/4710/89 γραμματίου σύστασης παρακαταθήκης το οποίο κατετέθη στην συμβολαιογράφο Περιστερίου Α. Νάστου συντελεσθείσας της αριθ. 843/90 πράξης κατάθεσης γραμματίου σύστασης παρακαταθήκης.

Η άνω αποζημίωση ν' αποδοθεί στους δικαστικώς αναγνωρισθυσμένους δικαιούχους.

Η παρούσα ανακοίνωση να δημοσιευθεί στην Εφημερίδα της Κυβερνήσεως.

Περιστέρι, 20 Απριλίου 1990

Ο Δήμαρχος  
ΔΗΜ. ΦΩΛΟΠΟΥΛΟΣ

Αριθ. 9731 (10)

Ανακοίνωση παρακατάθεσης αποζημίωσης ρυμοτομηθείσης έκτασης σε περιοχή του Δήμου Περιστερίου Ν. Αττικής.

Ο ΔΗΜΑΡΧΟΣ ΠΕΡΙΣΤΕΡΙΟΥ

Ανακοινώνει ότι κατάθεσε στο Ταμείο Παρακαταθηκών και Δανείων το ποσό των 4.802.750 για αποζημίωση λόγω αναγκαστικής απαλλοτρίωσης του ρυμοτομουμένου ακινήτου των εικαζομένων δικαιούχων σύμφωνα με την 134/81 πράξη του Γραφείου Πολεοδομίας Αθηνών της τιμής μονάδος αποζημίωσης καθορισθείσης με την 7016/88 απόφαση Εφετείου Αθηνών εκδοθέντος του 625/7.2.90 γραμματίου σύστασης παρακαταθήκης το οποίο κατετέθη στην συμβολαιογράφο Περιστερίου Α. Νάστου συντελεσθείσης της αριθ. 842/90 πράξης κατάθεσης γραμματίου σύστασης παρακαταθήκης.

Η άνω αποζημίωση ν' αποδοθεί στους δικαστικώς αναγνωρισθησόμενους δικαιούχους.

Η παρούσα ανακοίνωση να δημοσιευθεί στην Εφημερίδα της Κυβερνήσεως.

Περιστέρι, 20 Απριλίου 1990

Ο Δήμαρχος  
ΔΗΜ. ΦΩΛΟΠΟΥΛΟΣ

Αριθ. 9732 (11)

Ανακοίνωση παρακατάθεσης αποζημίωσης ρυμοτομηθείσης έκτασης σε περιοχή του Δήμου Περιστερίου Ν. Αττικής.

Ο ΔΗΜΑΡΧΟΣ ΠΕΡΙΣΤΕΡΙΟΥ

Ανακοινώνει ότι κατάθεσε στο Ταμείο Παρακαταθηκών και Δανείων το ποσό των 98.650 για αποζημίωση λόγω αναγκαστικής απαλλοτρίωσης του ρυμοτομουμένου ακινήτου των εικαζομένων δικαιούχων σύμφωνα με την 43/87 πράξη του Γραφείου Πολεοδομίας Αθηνών της τιμής μονάδος αποζημίωσης καθορισθείσης με την 5126/86 απόφαση Εφετείου Αθηνών εκδοθέντος του 589/3.1.90 γραμματίου σύστασης παρακαταθήκης το οποίο κατετέθη στην συμβολαιογράφο Περιστερίου Α. Νάστου συντελεσθείσης της αριθ. 844/90 πράξης κατάθεσης γραμματίου σύστασης παρακαταθήκης.

Η άνω αποζημίωση ν' αποδοθεί στους δικαστικώς αναγνωρισθησόμενους δικαιούχους.

Η παρούσα ανακοίνωση να δημοσιευθεί στην Εφημερίδα της Κυβερνήσεως.

Περιστέρι, 20 Απριλίου 1990

Ο Δήμαρχος  
ΔΗΜ. ΦΩΛΟΠΟΥΛΟΣ

Αριθ. 9713 (12)

Ανακοίνωση παρακατάθεσης αποζημίωσης ρυμοτομηθείσης έκτασης σε περιοχή του Δήμου Περιστερίου Ν. Αττικής.

Ο ΔΗΜΑΡΧΟΣ ΠΕΡΙΣΤΕΡΙΟΥ

Ανακοινώνει ότι κατάθεσε στο Ταμείο Παρακαταθηκών και Δανείων το ποσό των 7.170.800 για αποζημίωση λόγω αναγκαστικής απαλλοτρίωσης του ρυμοτομουμένου ακινήτου των εικαζομένων δικαιούχων σύμφωνα με την 10/88 πράξη του Γραφείου Πολεοδομίας Αθηνών της τιμής μονάδος αποζημίωσης καθορισθείσης με την 3313/89 απόφαση Εφετείου Αθηνών εκδοθέντος του 624/7.2.90 γραμματίου σύστασης παρακαταθήκης το οποίο κατετέθη στην συμβολαιογράφο Περιστερίου Α. Νάστου συντελεσθείσης της αριθ. 845/90 πράξης κατάθεσης γραμματίου σύστασης παρακαταθήκης.

Η άνω αποζημίωση ν' αποδοθεί στους δικαστικώς αναγνωρισθησόμενους δικαιούχους.

Η παρούσα ανακοίνωση να δημοσιευθεί στην Εφημερίδα της Κυβερνήσεως.

Περιστέρι, 20 Απριλίου 1990

Ο Δήμαρχος  
ΔΗΜ. ΦΩΛΟΠΟΥΛΟΣ

Ειδοποίηση παρακατάθεσης συμπληρωματικής οριστικής αποζημίωσης

ιδιοκτητών έκτασης που βρίσκεται στην περιοχή Κοινότητας Ζεφυρίου (Ο.Τ. 24) και που ρυμοτομομήθηκε υπέρ και με δαπάνη του ΟΣΚ, με σκοπό την ανέγερση διδακτηρίου του 2ου Δημοτικού Σχολείου Ζεφυρίου.

ΟΡΓΑΝΙΣΜΟΣ ΣΧΟΛΙΚΩΝ ΚΤΙΡΙΩΝ

Το Νομικό Πρόσωπο Δημοσίου Δικαίου με την επωνυμία «ΟΡΓΑΝΙΣΜΟΣ ΣΧΟΛΙΚΩΝ ΚΤΙΡΙΩΝ», που εδρεύει στην Αθήνα και επί της οδού Φαβιέρου 30, ειδοποιεί ότι σύμφωνα με την 39/86 Πράξη αναλογισμού της Πολεοδομίας ΑΙΓΑΛΕΩ ρυμοτομήθηκε υπέρ και με δαπάνη του ΟΣΚ έκταση εμβαδού 1.902,80 Μ2 που βρίσκεται στην περιοχή Κοινότητας Ζεφυρίου (Ο.Τ. 24) και προσδιορίζεται για την ανέγερση διδακτηρίου του 2ου Δημοτικού Σχολείου Ζεφυρίου, για την έκταση αυτή που ρυμοτομήθηκε, ο ΟΣΚ κατέθεσε στο Ταμείο Παρακαταθηκών και Δανείων υπέρ των δικαιούχων ιδιοκτητών την συμπληρωματική οριστική αποζημίωση που καθορίσθηκε σύμφωνα με την 3990/89 απόφαση του Εφετείου Αθηνών και εκδόθηκε το 696/27.3.90 γραμμάτιο σύστασης παρακαταθήκης για ποσό 2.529.600 δρχ.

Ο Αναπληρωτής Δ/ντής Συντονιστής  
ΝΙΚ. ΚΟΜΠΟΧΟΛΗΣ