



ΕΦΗΜΕΡΙΣ ΤΗΣ ΚΥΒΕΡΝΗΣΕΩΣ

ΤΗΣ ΕΛΛΗΝΙΚΗΣ ΔΗΜΟΚΡΑΤΙΑΣ

ΑΘΗΝΑ
15 ΜΑΪΟΥ 1990

ΤΕΥΧΟΣ ΤΕΤΑΡΤΟ

ΑΡΙΘΜΟΣ ΦΥΛΛΟΥ
282

ΠΕΡΙΕΧΟΜΕΝΑ

ΑΠΑΛΛΟΤΡΙΩΣΕΙΣ

ΑΠΟΦΑΣΕΙΣ

Καθορισμός των ορίων του Αιγιαλού και Παραλίας στη θέση «Παραλία Ροδιάς - Ελαιώνος» Ν. Αχαΐας. 1

ΠΟΛΕΟΔΟΜΙΑ

ΑΠΟΦΑΣΕΙΣ

Τροποποίηση ρυμοτομικού σχεδίου Δ. Πάτρας Ν. Αχαΐας. 2
Τροποποίηση ρυμοτομικού σχεδίου Δ. Πάτρας Ν. Αχαΐας. 3

ΑΠΑΛΛΟΤΡΙΩΣΕΙΣ

ΑΠΟΦΑΣΕΙΣ

Αριθ. Α 10930/870 (1)
Καθορισμός των ορίων του Αιγιαλού και Παραλίας στη θέση «Παραλία Ροδιάς - Ελαιώνος» Ν. Αχαΐας.

Ο ΝΟΜΑΡΧΗΣ ΑΧΑΪΑΣ

Έχοντας υπόψη:

1. Τις διατάξεις των άρθρων 1 μέχρι και 7 του Α.Ν. 2344/1940 «περί αιγιαλού και παραλίας», όπως τροποποιήθηκαν και συμπληρώθηκαν με τις διατάξεις: α) Του άρθρου 13 του Ν. 1078/1980 και β) του άρθρου 23 του Ν. 1337/1983.

2. Τις διατάξεις της παρ. 9 του άρθρου 1 του Κεφαλαίου Β' της 0.208/181/26.4.1982 (ΦΕΚ 214/26.4.1982 τ.Β') κοινής απόφασης των Υπουργών Προεδρίας Κυβερνήσεως και Οικονομικών «Αναμόρφωση Συλλογικών Οργάνων Γνωμοδοτικής και Αποφασιστικής Αρμοδιότητας του Υπουργείου Οικονομικών».

3. Την από 22.5.1989 έκθεση της επιτροπής καθορισμού των ορίων του αιγιαλού και παραλίας, που καθόρισε τα όρια του Αιγιαλού, Παραλίας και θέσεων Αμμοληψίας στη θέση «Παραλία Ροδιάς - Ελαιώνος» Ν. Αχαΐας για δεύτερη φορά και τα από Μάιο 1977 τοπογραφικά διαγράμματα αρ. φύλλου 2 και 3, με κλίμακα 1:500 που συντάχθηκαν από τον Νικόλαο Νούσιο, Τοπογράφο Μηχανικό και θεωρήθηκαν από τον Γρηγόριο Ξηρογιάννη, Νομ/κό του Υπουργείου Οικονομικών, ύστερα από την αριθμ. Δ. 1159/249/18.2.1977 Δ/γή του ανωτέρω Υπουργείου.

4. Τη σύμφωνη γνώμη του Γενικού Επιτελείου Ναυτικού, που διατυπώθηκε στο 187.2/468/85 έγγραφο του.

5. Τις διατάξεις του άρθρου 1 της παρ. 1 του Ν. 3200/1955 (ΦΕΚ 97/Α'/1955) «περί διοικητικής αποκεντρώσεως» σε συνδυασμό με τις διατάξεις του από 28.6.1955 Β.Δ. «περί εξαιρέσεως από της κατά το άρθρον 1 παρ. 1 του Ν. 3200/1955 αρμοδιότητας των Νομαρχών, αντικειμένων τινων αρμοδιότητας του Υπουργού Οικονομικών», του Β.Δ. 704/1970 και του άρθρου 1 παρ. 5 του Ν.Δ. 71/25.2.1984, σχετικά με τη μεταβίβαση αρμοδιοτήτων του Υπουργού Οικονομικών στους Νομάρχες και στις περιφερειακές Αρχές διανομαρχιακού επιπέδου, αποφασίζουμε:

1. Επικυρώνουμε την από 22.5.1989 έκθεση της Επιτροπής καθορισμού οριογραμμής αιγιαλού και παραλίας, καθώς και τα από Μάιο 1977 με κλίμακα 1:500 Τοπογραφικά διαγράμματα αρ. φύλλου 2 και 3, που συντάχθηκαν από τον Νικόλαο Νούσιο, Τοπογράφο Μηχανικό και θεωρήθηκαν από τον Γρηγόριο Ξηρογιάννη, Νομ/κό του Υπουργείου Οικονομικών ύστερα από την αριθμ. Δ. 1159/249/18.2.1977 δ/γή του ανωτέρω Υπουργείου επί των οποίων η πιο πάνω επιτροπή, με κόκκινη γραμμή καθόρισε την οριογραμμή του Αιγιαλού και με κίτρινη γραμμή την οριογραμμή της παραλίας, για δεύτερη φορά, στη θέση «Παραλία Ροδιάς - Ελαιώνος» Ν. Αχαΐας.

2. Η απόφαση αυτή, με την έκθεση της επιτροπής και τα διαγράμματα, που προαναφέραμε να δημοσιευθούν στην Εφημερίδα της Κυβερνήσεως.

Πάτρα, 25 Ιανουαρίου 1990
Ο Νομάρχης
ΝΙΚ. ΤΑΓΑΡΗΣ

ΕΚΘΕΣΗ

Επιτροπής Καθορισμού ορίων Αιγιαλού, Παραλίας και θέσεων Αμμοληψίας στη θέση «Παραλία Ροδιάς - Ελαιώνος», για δεύτερη φορά. Στο Αίγιο σήμερα την 22.5.89 οι κατωτέρω υπογραφομένοι:

1. Ανδρέας Μπούσιος, Προϊστάμενος Δ.Ο.Υ. Αιγίου
2. Παναγιώτης Σπηλιωτόπουλος, Πολ. Μηχανικός, Δ/ντής Τεχν. Υπηρεσιών Νομ. Αχαΐας.

3. Απόστολος Λιούρδης, Ανθ/ρχος, Λιμενάρχης Αιγίου αποτελούντες την Επιτροπή του άρθρου 74 του Π. Δ/τος 636/1977, μεταβήκαμε επί τόπου στην ανωτέρω περιοχή γι' αυτοψία και χάραξη της οριογραμμής του Αιγιαλού και της Παραλίας και αφού λάβαμε υπόψη:

1) Τα από Μάιο 1977 τοπογραφικά διαγράμματα αρ. φύλλου 2 και 3, με κλίμακα 1:500 που συντάχθηκαν από τον Νικόλαο Νούσιο, τοπογράφο μηχανικό και θεωρήθηκαν από τον Γρηγόριο Ξηρογιάννη, Νομ/κό του Υπουργείου Οικονομικών, ύστερα από την αρ. Δ. 1159/249/18.2.1977 δ/γή του ανωτέρω Υπουργείου.

2. Τις διατάξεις του άρθρου 5 του Α.Ν. 2344/1940, το Νόμο 719/77 καθώς και τις γνωμοδοτήσεις του Νομικού Συμβουλίου του Κράτους αρ. 64/59 και 630/64.

3. Τα στοιχεία που προέκυψαν από την αυτοψία που έκαμε η αρμόδια Επιτροπή.

4. Το πλήθος των κορυφών της οριογραμμής του Αιγιαλού 1, 2, 3, ... 21, 22, ... 32 και της οριογραμμής της Παραλίας 1', 2', 3', ... 21', 22', ... 32', καθώς και τον τρόπο εξασφάλισης των κορυφών, όπως φαίνεται στα ανωτέρω διαγράμματα.

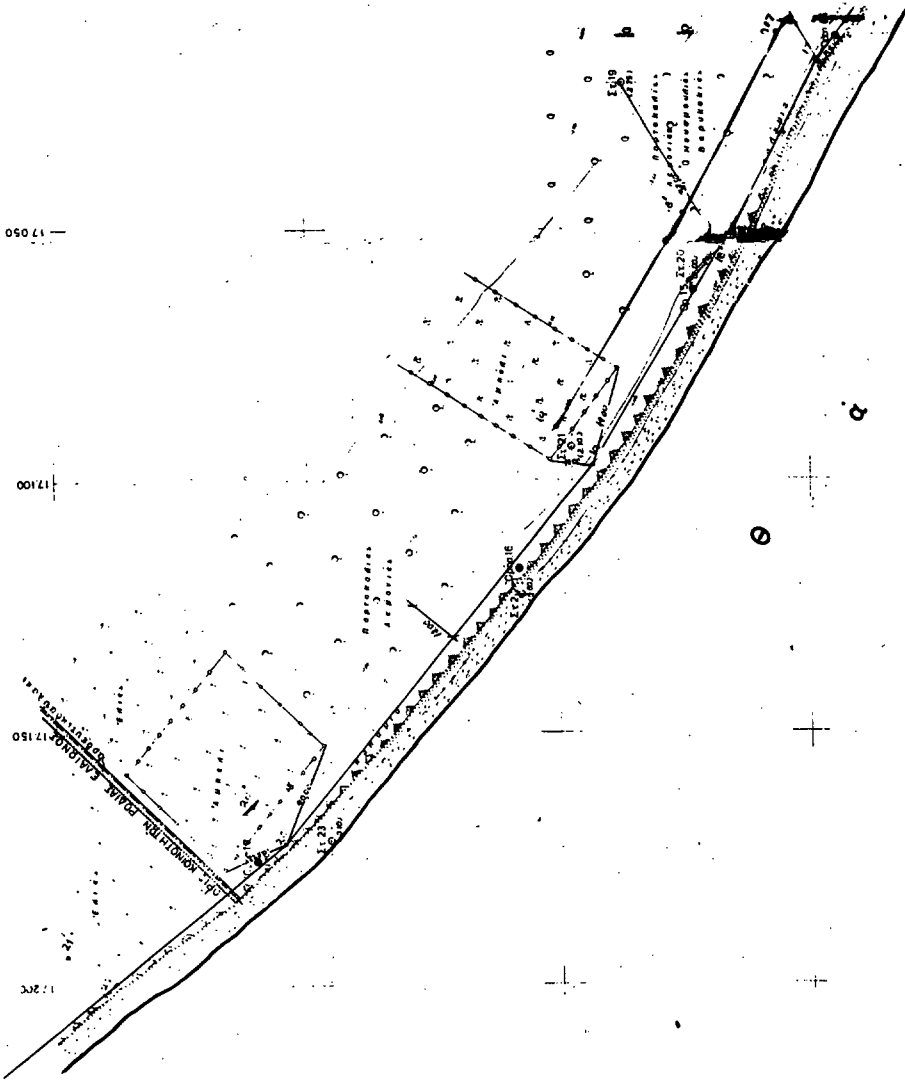
5. Ότι τίθεται ζώνη Παραλίας επειδή δεν εξυπηρετούνται οι σκοποί του άρθρου 7 παράγρ. 1 του Α.Ν. 2344/40, καθορίζουμε:

Επί του ανωτέρω διαγράμματος:

α) Με κόκκινη γραμμή 1, 2, 3,21, 22,.....32 την οριογραμμή του Αιγιαλού.

β) Με κίτρινη γραμμή 1', 2', 3',21', 22',.....32' την οριογραμμή της Παραλίας.

Η ΕΠΙΤΡΟΠΗ
(υπογραφές)



17050


17100

17150

17200

17250

17300



4.6700

4.5550

4.6600

4.4500

4.4000

ΤΑ ΣΤΙΒΩΣΤΑ ΕΙΣΙ ΑΝΩΚΕΝΤΑ
 1/10, ΔΙΑΜ. 22-5-89
 1/10: ΣΥΜΠΛΗΡΩΣΗ

Οι Στιβωστές και οι ανώκεντα είναι
 έτοιμα και υφιστάμενα στην περιοχή
 αυτή.

11 ΣΤΙΒΩΣΤΕΣ
 (5)

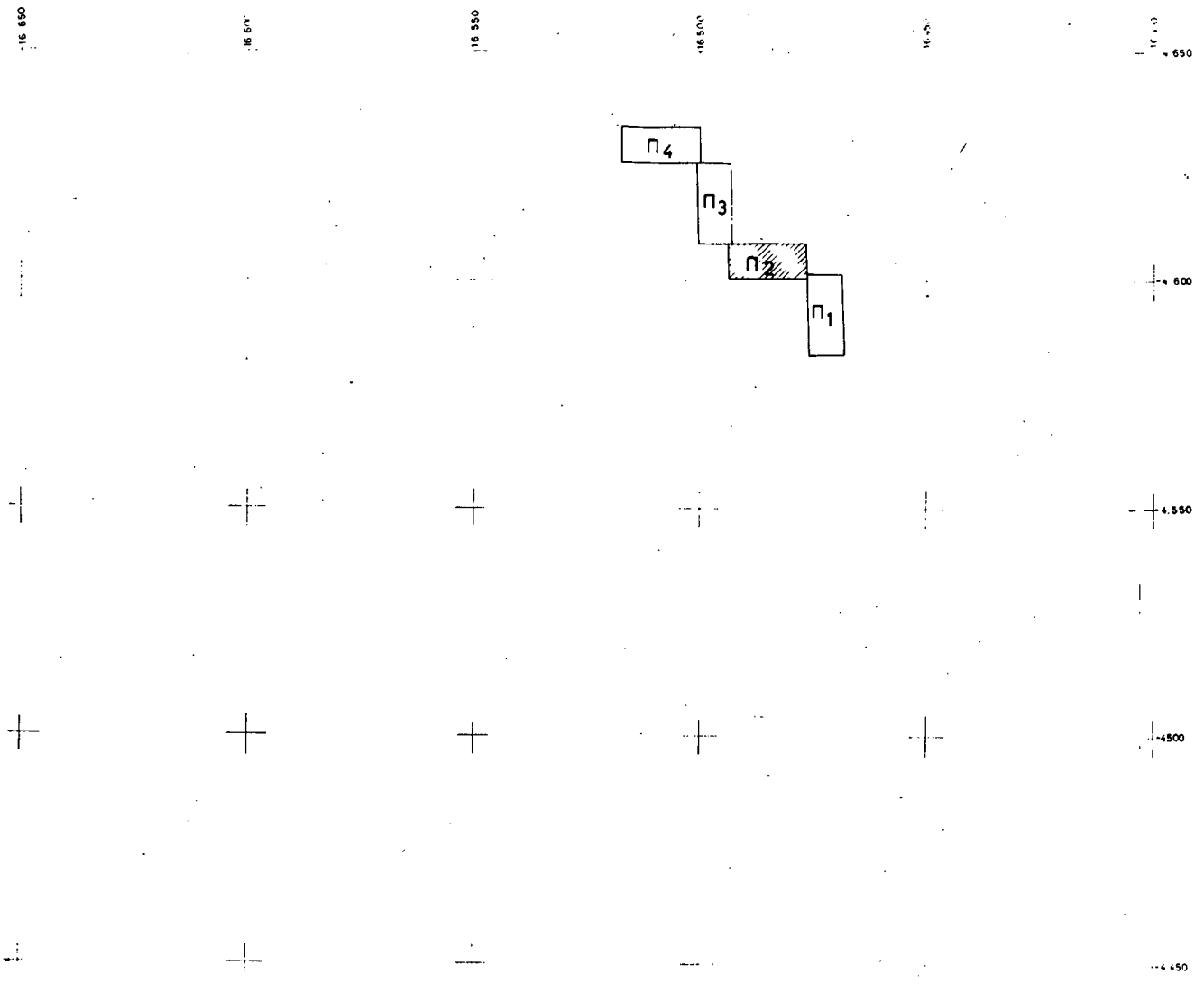
1
 2
 3

ΕΠΙΧΕΙΡΗΣΙΑ

ΕΠΙΧΕΙΡΗΣΙΑ

16 700
16 750
16 800
16 850
16 900
16 950
17 000





Πανεπιστήμιο Σερρών
11.1.11.4. Μολύβι α.β.

4.350

ΥΠΟΜΝΗΜΑ

- Το διάγραμμα αυτό έχει συνταχθεί για τον καθορισμό των ορίων του αμφοθέσιου και της παρακίας κατοικίας της υπ' αριθμ. Δ 1159/249/18-2-1977 Δ/ΓΗΣ Υπουργείου Οικονομικών.
- Η αποτύπωση έγινε ταχυμετρικά κατά τον μήνα Μάρτιο 1977.
- Λειτουργία φώτων 2000 έχει ληφθεί ή μισή οιάζου της θαλάσσης κατά την ημέρα της αποτυπωτικής.
- Το σχέδιο έχει ένταχθεί στο τριγωνομετρικό δίκτυο της χώρας.

ΣΥΜΒΟΛΙΣΜΟΙ

- Δ Τριγωνομετρικό
- Σημεία
- Ορόσημο Υπουργ. Οικονομικών
- 1/η Μονόροφο Κεραμοσκεπές
- 1/η Πλακοσκεπές
- 2/η Διάροφο
- ▲▲ Καλαμιά

4.300

ΑΚΡΙΒΕΣ ΦΩΤΟΤΥΠΗΚΟΝ ΣΧΗΜΑΤΩΝ
Εκ του ομοειδούς προτύπου
Εν Αθήναις τη 23-2-77



ΠΡΟΪΣΤΑΜΕΝΟΣ

ΓΡΗΓ. Ι. ΕΠΗΡΕΩΜΑΤΗΣ
ΤΟΠ. ΜΗΧΑΝΙΚΟΣ ΕΠΙ ΣΤ.
ΔΙΟΙΚ. ΤΗΣ ΟΙΚΟΝΟΜΙΑΣ

4.250

ΥΠΟΥΡΓΕΙΟ ΟΙΚΟΝΟΜΙΚΩΝ	
ΔΙΕΥΘΥΝΣΗ ΔΗΜΟΣΙΩΝ ΚΤΗΜΑΤΩΝ	
ΓΡΑΦΕΙΟ ΤΕΧΝΙΚΩΝ	
ΤΟΠΟΓΡΑΦΙΚΟ ΔΙΑΓΡΑΜΜΑ	Σύνολο φύλλων 4
ΚΛΙΜΑΚΑ 1:500	Αριθ. φύλλου 2
ΝΟΜΟΣ : ΑΧΑΪΑΣ	
ΕΠΑΡΧΙΑ: ΑΙΓΙΑΛΕΙΑΣ	
ΘΕΣΗ: ΚΟΙΝΟΤΗΣ ΡΟΔΙΑΣ - ΕΛΑΙΩΝΟΣ	
ΑΡΜΟΔ. ΟΙΚ. ΕΦΟΡΙΑΣ: ΑΙΓΙΟΥ	
ΑΡΙΘ. Δ/ΓΗΣ ΥΠ. ΟΙΚΟΝΟΜΙΚΩΝ: Δ1159/249/18-2-1977	
ΑΡΙΘ. ΠΡΩΤ. ΓΡΑΦ. ΤΕΧΝΙΚΩΝ:	
ΕΘΕΩΡΗΘΗ	Αθήναι Μάτος 1977
Αθήναι	Αθήναι
Ό Προϊσταμένος	Οι Συνταξάντες
Μ. Σχεδιάστρια	
ΓΡΗΓ. Ι. ΕΠΗΡΕΩΜΑΤΗΣ Νομ/κός επί 3ψ	ΝΙΚ. ΝΟΥΣΙΟΣ Τοπ/φος Πηχ/κός
Ι. ΔΙΣΗΜΑΚΟΠΟΥΛΟΣ Τεχνικός Βοηθός	Μ. ΔΟΥΚΑ Σχ/στρια επί 8ψ

4.200

ΠΙΝΑΚΑΣ ΣΥΝΤΕΤΑΓΜΕΝΩΝ ΟΡΟΣΗΜΩΝ

Όροσημο	Χ	Ψ
7	16.474,20	-4215,90
8	16.521,00	-4229,06
9	16.580,90	-4244,30
10	16.663,50	-4266,25
11	16.710,35	-4291,50
12	16903,15	-4413,10
13	16955,70	-4446,60
14	17012,55	-4494,20
15	17062,45	-4523,10
16	17117,60	-4556,25
17	17175,60	-4610,80

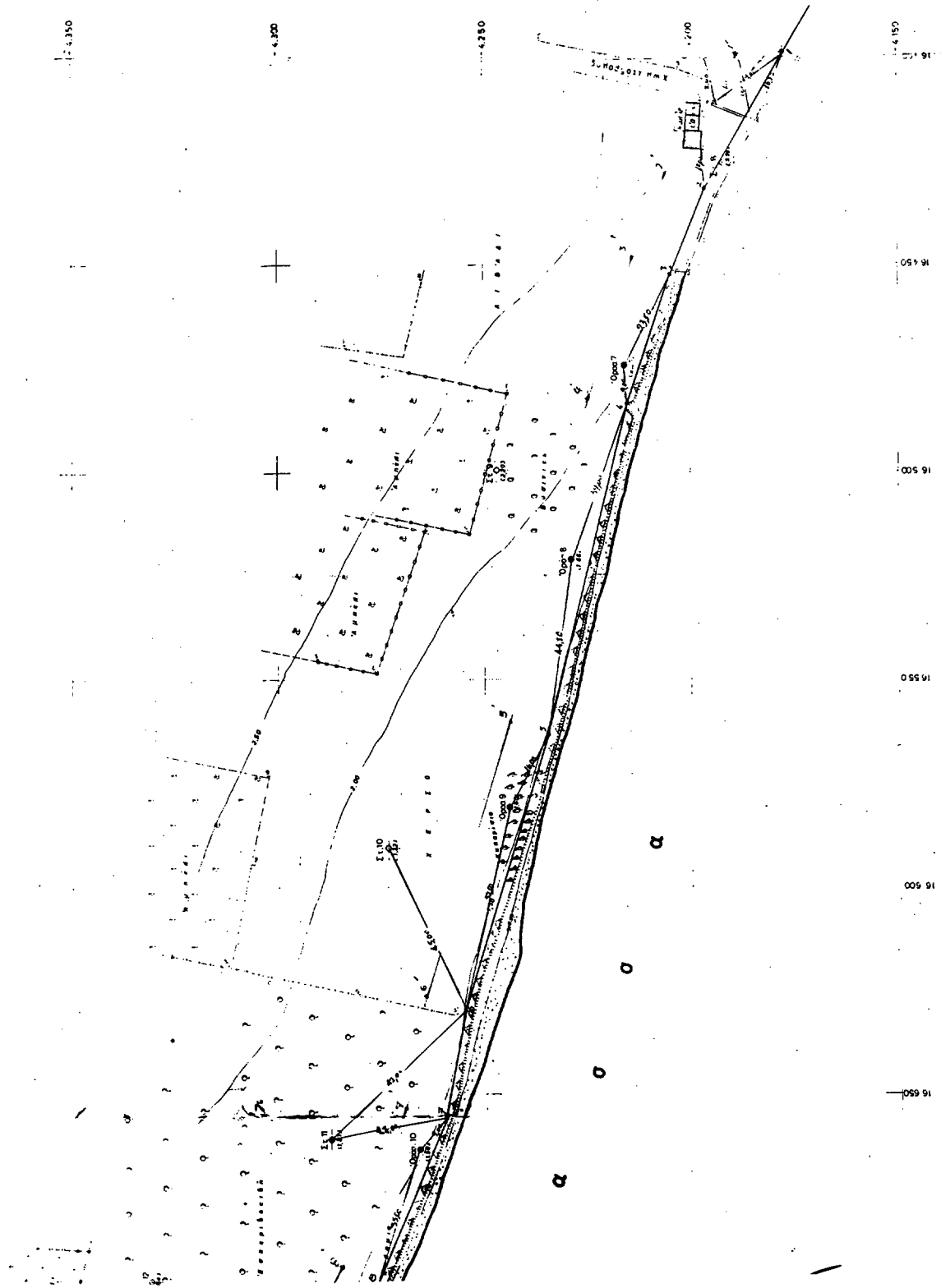
4.150

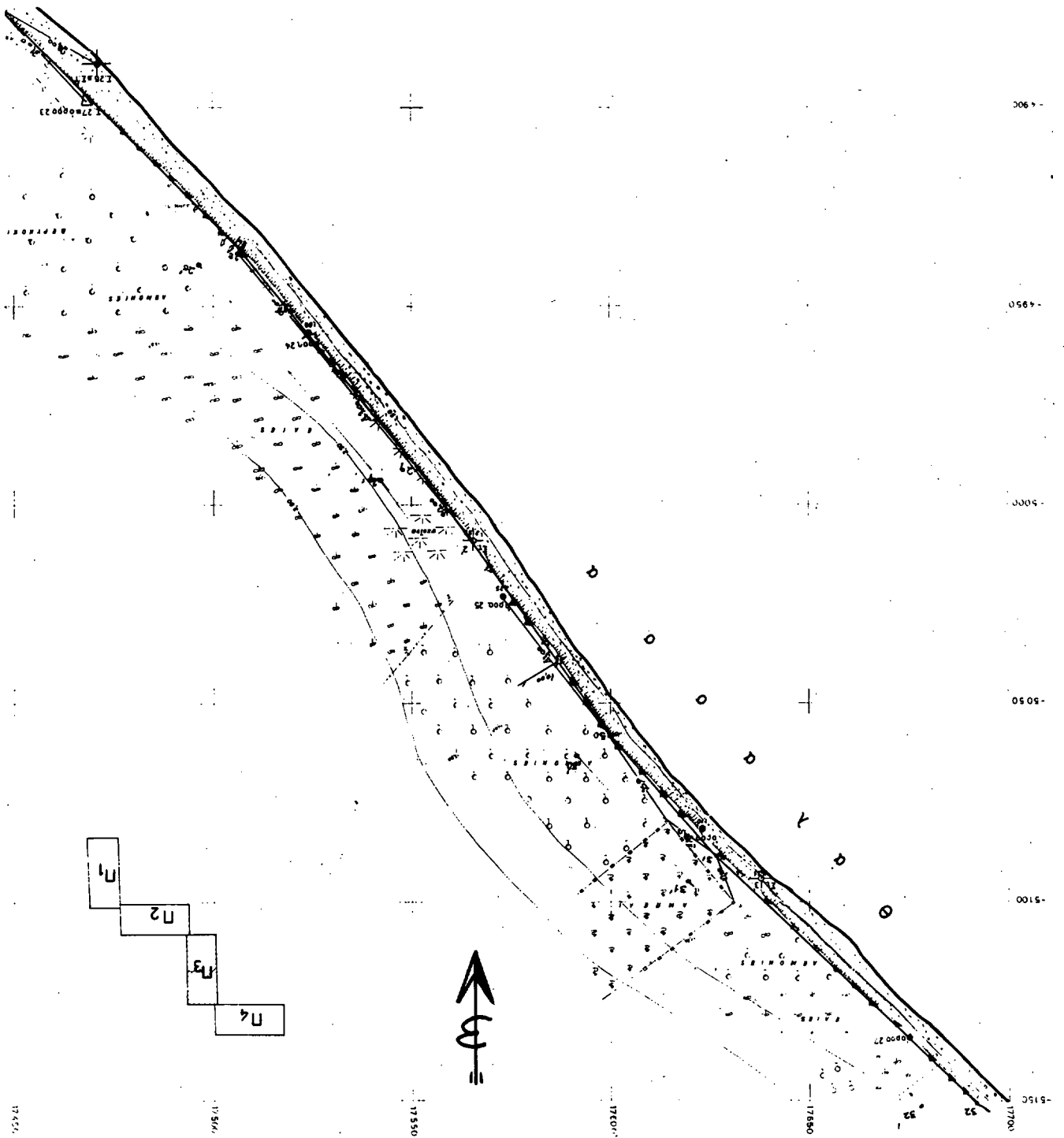
17.150


17.200

17.200

17.150







4850

4800

ΥΠΟΜΝΗΜΑ

- Το διάγραμμα αυτό έχει συνταχθεί για τον καθορισμό των ορίσμων του αίγιαλου και της παραλίας κατοκιν της υπ' αριθμό Δ 1159/249/18-2-77 Διαταγής του Υπουργείου Οικονομικών.
- Η αποτύπωση έγινε ταχυμετρικά κατά τον μήνα Μάρτιο 1977.
- Αφετηρία ύψων : 000 έχει ληφθεί η μέση στάθμη της θαλάσσης κατά την ημέρα της αποτύπωσης.
- Το σχέδιο έχει ενταχθεί στο τριγωνομετρικό δίκτυο της χώρας.

ΣΥΜΒΟΛΙΣΜΟΙ

- Δ Τριγωνομετρικό
- ◊ Στ.1/150 Ίσαος
- Ορόσημο Υπουργείου Οικονομικών
- .. Καλαρία
- ✓ Θάμνος

4700

4550

ΥΠΟΥΡΓΕΙΟ ΟΙΚΟΝΟΜΙΚΩΝ			
ΔΙΕΥΘΥΝΣΗ ΔΗΜΟΣΙΩΝ ΚΤΗΜΑΤΩΝ			
ΓΡΑΦΕΙΟ ΤΕΧΝΙΚΩΝ			
ΤΟΠΟΓΡΑΦΙΚΟ ΔΙΑΓΡΑΜΜΑ			Σύνολο φύλλων: 4
ΚΛΙΜΑΚΑ 1:500			Αριθ. φύλλου 3
ΝΟΜΟΣ : ΑΧΑΪΑΣ			
ΕΠΑΡΧΙΑ : ΑΙΓΙΑΛΕΙΑΣ			
ΘΕΣΗ : ΚΟΙΝΟΤΗΣ ΡΟΔΙΑΣ-ΕΛΑΪΩΝΟΣ			
ΑΡΜΟΔ. ΟΙΚ. ΕΦΟΡΙΑ : ΑΙΓΙΟΥ			
ΑΡΙΘ. Δ/ΓΗΣ ΥΠ. ΟΙΚΟΝΟΜΙΚΩΝ : Δ.1159/249/18-2-77			
ΑΡΙΘ. ΠΡΩΤ. ΓΡΑΦ. ΤΕΧΝΙΚΩΝ :			
ΕΞΕΡΧΗΘΗ	Αθήνα	Μάιος 1977	Αθήνα
Αθήνα:	Επιτελεστές		Η Σχεδιάστρια
ΓΡΗΓ. ΕΜΦΡΟΠΛΑΝΗΣ	ΝΙΚ. ΝΟΥΣΙΟΣ	Ι. ΔΗΜΑΚΟΠΟΥΛΟΣ	Μ. ΠΑΥΛΑΚΗ
Κεμ/νος επί Δ/ρ	Τοπ/φος Μηχ/κος	Τεχνικός Βοηθός	

Πίνακας Συντεταγμένων Κοσμων

Σ/α	X	Y
18	17219,40	-4700,75
19	17255,40	-4700,05
20	17305,00	-4700,40
21	17355,80	-4700,90
22	17412,10	-4700,90
Δ 23	17468,55	-4700,35
24	17524,00	-4700,90
25	17573,20	-4700,05
26	17623,20	-4700,30
27	17675,15	-4700,65

ΑΚΡΙΒΕΣ ΟΡΘΟΤΟΠΙΚΟΝ ΑΝΤΙΓΡΑΦΟΝ

ΕΠΙ ΤΩ ΟΡΘΟΤΟΠΙΚΩ ΚΑΡΤΩΝΙ
 ΑΡΙΘΜΟΣ 18.23-2-80
 Ο
 ΕΠΙΤΕΛΕΣΤΗΣ
 ΓΡΗΓ. ΕΜΦΡΟΠΛΑΝΗΣ
 ΤΟΠ. ΜΗΧΑΝΙΚΟΣ ΕΠΙ Δ/Ρ
 ΔΗΜΟΣ. ΥΠ. ΟΙΚΟΝΟΜΙΚΩΝ

1720

1740

17600

17550

17500

17450

Αριθ. Χ. 2385

(2)

Τροποποίηση ρυμοτομικού σχεδίου Δ. Πάτρας Ν. Αχαΐας.

Ο ΝΟΜΑΡΧΗΣ ΑΧΑΪΑΣ

Έχοντας υπόψη:

1) Το Ν.Δ. 17.7.1923 «περί σχεδίων πόλεων και κωμών του Κράτους» (ΦΕΚ 228Α/1923) όπως μεταγενέστερα τροποποιήθηκαν και συμπληρώθηκαν και ειδικότερα το άρθρο 3 και 70.

2. Τον Α.Ν. 314/1968 (ΦΕΚ 47/Α) όπως τροποποιήθηκαν και συμπληρώθηκαν με τα υπ' αρ. 1018/71 Ν.Δ./γμα (ΦΕΚ 220/Α) και με την παρ. 3 του αρ. 34 του Ν. 1577/85 (ΦΕΚ 219/Α).

3. Τις δ/ξεις της με αρ. 183/1986 Π. Δ/τος (ΦΕΚ 70/Α) και ειδικότερα το αρ. 1 παρ. 1.

4. Τις με αρ. 549/88 και 140/89 γνωμοδοτήσεις του δημοτικού Συμβουλίου Δ. Πάτρας.

5. Το με αρ. 2/1990 πρακτικό θέμα 9ον όπου η γνωμοδότηση του ΣΧΟΠ Δ. Πάτρας, αποφασίζουμε:

Άρθρο 1

Εγκρίνεται η τροποποίηση του ρυμ. σχεδίου Δ. Πάτρας και τροποποιούμε το Ο.Τ. 71 χαρακτηρίζοντας τμήμα.

α) Χώρος θερινού κινηματογράφου (όπου θερινός κινηματογράφος (Ακροπόλ)

β) Χώρος ανέγερσης παιδικού σταθμού.

Άρθρο 2

Η απόφαση αυτή μαζί με το τοπογραφικό διάγραμμα που την συνοδεύει σε κλ. 1:500 να αναρτηθεί στον πίνακα ανακοινώσεων του Τ.Π. από την ημέρα δημοσίευσής της και για 15 μέρες.

Άρθρο 3

Η ισχύς της απόφασης αυτής αρχίζει από την ημέρα δημοσίευσής στην Εφημερίδα της Κυβερνήσεως.

Η απόφαση αυτή να δημοσιευθεί στην Εφημερίδα της Κυβερνήσεως.

Πάτρα, 24 Απριλίου 1990

Ο Νομάρχης

ΝΙΚ. ΤΑΓΑΡΗΣ

Αριθ. Χ. 13255

(3)

Τροποποίηση ρυμοτομικού σχεδίου Δ. Πάτρας Ν. Αχαΐας.

Ο ΝΟΜΑΡΧΗΣ ΑΧΑΪΑΣ

Έχοντας υπόψη:

1) Το Ν.Δ. της 17.7.1923 «περί σχεδίων πόλεων και κωμών του Κράτους» (ΦΕΚ 228Α/1923) όπως μεταγενέστερα τροποποιήθηκαν και συμπληρώθηκαν και ειδικότερα το άρθρο 3 και 70.

2. Τον Α.Ν. 314/1968 (ΦΕΚ 47/Α) όπως τροποποιήθηκαν και συμπληρώθηκαν με το υπ' αρ. 1018/71 Ν.Δ./γμα (ΦΕΚ 220/Α) και με την παρ. 3 του άρθρου 34 του Ν. 1577/85 (ΦΕΚ 219/Α).

3. Τις δ/ξεις της με αρ. 183/1986 Π. Δ/τος (ΦΕΚ 70/Α) και ειδικότερα το αρ. 1 παρ. 1.

4. Την με αρ. 671/1987 γνωμοδότηση του δημοτικού Συμβουλίου Δ. Πάτρας.

5. Το με αρ. 17/1989 πρακτικό θέμα 5ον όπου η γνωμοδότηση του ΣΧΟΠ Ν. Αχαΐας, αποφασίζουμε:

Άρθρο 1

Εγκρίνεται η τροποποίηση του ρυμ. σχεδίου Δ. Πάτρας και τροποποιούμε το ρυμ. σχέδιο της οδού Αγ. Γεωργίου.

α) Συγκεκριμένα τα Ο.Τ. 466-465-467-470-471 έτσι ώστε να διαπλατυνθεί η οδός Αγ. Γεωργίου.

β) Τροποποιούμε το Ο.Τ. 464 καθορίζοντας επί της οδού Αγ. Γεωργίου και επί της οδού Παντοκράτορος την ρυμοτομική γραμμή δημιουργώντας Α) Χώρο κοινόχρηστο Β) Το τμήμα με στοιχεία Α1-Ε-Δ-Γ1-Γ2-Α1 σαν χώρο σχολείου.

γ) Οι πιό πάνω αναφερόμενες τροποποιήσεις φαίνονται αναλυτικά στο τοπογραφικό διάγραμμα κλίμακα 1:200 που υπογράφεται από τον Προϊστάμενο του Τμήματος Πολεοδομίας και Π.Ε. Νομαρχίας Αχαΐας και συνοδεύει την παρούσα απόφαση.

Άρθρο 2

Η απόφαση αυτή μαζί με το τοπογραφικό διάγραμμα σε κλ. 1:200 να αναρτηθεί στον πίνακα ανακοινώσεων του Τμ. Πολεοδομίας από την ημέρα δημοσίευσής της και για 15 μέρες.

Άρθρο 3

Η ισχύς της απόφασης αυτής αρχίζει από την ημέρα δημοσίευσής στην Εφημερίδα της Κυβερνήσεως.

Η απόφαση αυτή να δημοσιευθεί στην Εφημερίδα της Κυβερνήσεως.

Πάτρα, 27 Απριλίου 1990

Ο Νομάρχης

ΝΙΚ. ΤΑΓΑΡΗΣ