

# ΕΦΗΜΕΡΙΣ ΤΗΣ ΚΥΒΕΡΝΗΣΕΩΣ

## ΤΗΣ ΕΛΛΗΝΙΚΗΣ ΔΗΜΟΚΡΑΤΙΑΣ

ΑΘΗΝΑ  
27 ΙΟΥΛΙΟΥ 1990

ΤΕΥΧΟΣ ΤΕΤΑΡΤΟ

ΑΡΙΘΜΟΣ ΦΥΛΛΟΥ  
393

### ΠΕΡΙΕΧΟΜΕΝΑ

#### ΑΠΑΛΛΟΤΡΙΩΣΕΙΣ ΑΠΟΦΑΣΕΙΣ

- Μερική ανάκληση της απαλλοτρίωσης που κηρύχθηκε με την Δ. 11795/8178/8.12.65 (ΦΕΚ 8/24.1.1966 τ.Δ') κοινή υπουργική απόφαση. .... 1
- Αναγκαστική απαλλοτρίωση για την διάνοξη: 1.α) Των οδών συνδέσεως των Κοινοτήτων Λουκά και Ζευγολατιού με την υφιστάμενη επαρχιακή οδό προς Ζευγολατιό επί μήκους 2,37 ΚΜ και β) της τοπικής οδού Τ.Ο. 5 επί μήκους 0,90 ΚΜ που αποκαθιστούν το τοπικό δίκτυο λόγω κατασκευής του αυτ/μου Νεμέας - Τρίπολης τμήμα Σήραγγα Αρτεμισίου Τρίπολη. 2.α) Οδού αποκαταστάσεως της επαρχιακής οδού Νεστώνης - Σάγκα μήκους 2,42 ΚΜ και β) της τοπικής οδού Τ.Ο.1 επί μήκους 0,86 ΚΜ που αποκαθιστούν το τοπικό δίκτυο λόγω κατασκευής του αυτ/δρομου Νεμέας - Τρίπολης τμήμα σήραγγα Αρτεμισίου - Τρίπολη. .... 2
- Περί αναγκαστικής απαλλοτρίωσης, έκτασης 4.050 τ.μ. στην περιοχή κοινότητας Τσιμάντρια, νήσου Λήμνου, Νομού Λέσβου. .... 3
- Περί αναγκαστικής απαλλοτρίωσης, έκτασης 12.074 τ.μ. στην περιοχή ΑΓΙΑ ΠΑΡΑΣΚΕΥΗ, κοινότητας Κορνού, νήσου Λήμνου, Νομού Λέσβου. .... 4

#### ΠΟΛΕΟΔΟΜΙΑ

##### ΑΠΟΦΑΣΕΙΣ

- Τροποποίηση ρυμοτομικού σχεδίου στο Ο.Τ. 101 της Κοινότητας Γλυκών Νερών. .... 5
- Τροποποίηση ρυμοτομικού σχεδίου επί του Χειμάρρου Διακονιάρη του ρυμοτομικού σχεδίου Πάτρας. .... 6
- Έγκριση τροποποίησης του ρυμοτομικού σχεδίου Πάτρας. .... 7
- Αναστολή χορήγησης οικοδομικών αδειών σε περιοχή εντός και εκτός του ρυμοτομικού σχεδίου της Κοινότητας Συβότων Θεσπρωτίας. .... 8
- Καθορισμός ορίων όρων και περιορισμών δομήσεως στον οικισμό Ανοχωρίου της Κοινότητας Ανοχωρίου Ν. Καρδίτσας. .... 9
- Τροποποίηση ρυμοτομικού σχεδίου Σκιαθίου στον τομέα Α στη θέση «Βράχος» Ν. Μαγνησίας. .... 10
- Τροποποίηση ρυμοτομικού σχεδίου Έδεσσας στο Ο.Τ. 250 με τον καθορισμό χώρου για την ανέγερση Κρατικού Παιδικού Σταθμού. .... 11
- Μερική τροποποίηση ρυμοτομικού σχεδίου Πρέβεζας στο Ο.Τ. 85. .... 12
- Μερική τροποποίηση ρυμοτομικού σχεδίου Πρέβεζας στο Ο.Τ. 134. .... 13
- Τροποποίηση σχεδίου πόλης στο Ο.Τ. 965. .... 14

### ΑΝΑΚΟΙΝΩΣΕΙΣ

- Παρακατάθεση αποζημίωσης ακινήτων που έχουν ρυμοτομηθεί με το εγκεκριμένο ρυμοτομικό σχέδιο του Δήμου Πειραιά για τη διεύρυνση της Λεωφ. Θηβών από την οδό Αγίων Αναργύρων μέχρι την οδό Πέτρας σύμφωνα με τις ενδείξεις της πράξης αναλογισμού 14/86. .... 15
- Παρακατάθεση αποζημίωσης ακινήτων που έχουν ρυμοτομηθεί με το εγκεκριμένο ρυμοτομικό σχέδιο του Δήμου Πειραιά για τη διεύρυνση της Λεωφ. Θηβών από την οδό Αγίων Αναργύρων μέχρι την οδό Πέτρας σύμφωνα με τις ενδείξεις της πράξης αναλογισμού 14/86. .... 16

#### ΑΠΑΛΛΟΤΡΙΩΣΕΙΣ

##### ΑΠΟΦΑΣΕΙΣ

- Αριθ. 1053002/4352/0010 (1)  
Μερική ανάκληση της απαλλοτρίωσης που κηρύχθηκε με την Δ. 11795/8178/8.12.65 (ΦΕΚ 8/24.1.1966 τ.Δ') κοινή υπουργική απόφαση.

#### ΟΙ ΥΠΟΥΡΓΟΙ ΟΙΚΟΝΟΜΙΚΩΝ ΚΑΙ Ο ΑΝΑΠΛΗΡΩΤΗΣ ΥΠΟΥΡΓΟΣ ΠΕΡΙΒΑΛΛΟΝΤΟΣ ΧΩΡΟΤΑΞΙΑΣ ΚΑΙ ΔΗΜ. ΕΡΓΩΝ

Έχοντας υπόψη:

- Τις διατάξεις του άρθρου 2α του κωδικοποιημένου Α.Ν. 1731/1939 «περί αναγκαστικών απαλλοτριώσεων».
- Την Δ. 11795/8178/8.12.65 (ΦΕΚ 8/24.1.1966 τ.Δ') κοινή υπουργική απόφαση, με την οποία κηρύχθηκε αναγκαστική απαλλοτρίωση για την κατασκευή της επαρχιακής οδού Νήσου Σύρου.
- Το 48094/31.5.90 έγγραφο του Ταμείου Παρακαταθηκών και Δανείων και το από 31.5.90 Δικαιολογητικό εγγραφής πίστωσης της Τράπεζας Ελλάδος από τα οποία προκύπτει ότι η αποζημίωση που καθορίστηκε με την 1035079/3010/0010/28.5.90 απόφαση του Υπουργού Οικονομικών επιστράφηκε στο Δημόσιο.
- Την αριθ. Υ.1052/90 απόφαση του Πρωθυπουργού περί καθορισμού αρμοδιοτήτων, όπως αυτή τροποποιήθηκε με την Υ.1087/90, αποφασίζουμε:

Ανακαλούμε μερικά την αναγκαστική απαλλοτρίωση που κηρύχθηκε με την Δ. 11795/8178/8.12.65 (ΦΕΚ 8/24.1.1966 τ.Δ') κοινή υπουργική απόφαση και συγκεκριμένα ως προς έκταση 831 Μ2 που αποτελείται από τμήματα των αριθ. 342, 353 και 355 ακινήτων και φαίνεται στο με κλίμακα 1:500 από Δεκεμβρίου 1989 κτηματολογικό διάγραμμα και στον αντίστοιχο κτηματολογικό πίνακα του τοπογράφου μηχανικού Νικόλαου Ζαννή, τα οποία έχουν θεωρηθεί από το Διευθυντή Τεχνικών Υπηρεσιών Νομαρχίας Κυκλάδων Στυλιανό Οργέτα, στις 27.3.1990, γιατί η έκταση αυτή δεν πρόκειται να χρησιμοποιηθεί για το σκοπό που απαλλοτριώθηκε.

Η απόφαση αυτή να δημοσιευθεί στην Εφημερίδα της Κυβερνήσεως.

Αθήνα, 12 Ιουλίου 1990

ΟΙ ΥΠΟΥΡΓΟΙ

ΑΝΑΠΛΗΡΩΤΗΣ ΥΠΟΥΡΓΟΣ  
ΠΕΡΙΒΑΛΛΟΝΤΟΣ, ΧΩΡΟΤΑΞΙΑΣ  
ΚΑΙ ΔΗΜΟΣΙΩΝ ΕΡΓΩΝ  
ΑΧ. ΚΑΡΑΜΑΝΛΗΣ

ΟΙΚΟΝΟΜΙΚΩΝ

ΙΩΑΝΝΗΣ ΠΑΛΛΙΟΚΡΑΣΣΑΣ

Αριθ. 652

(2)

Αναγκαστική απαλλοτρίωση για την διάνοιξη: 1.α) Των οδών συνδέσεως των Κοινοτήτων Λουκά και Ζευγολατιού με την υφισταμένη επαρχιακή οδό προς Ζευγολατιό επί μήκους 2,37 ΚΜ και β) της τοπικής οδού Τ.Ο. 5 επί μήκους 0,90 ΚΜ που αποκαθιστούν το τοπικό δίκτυο λόγω κατασκευής του αυτ/μου Νεμέας - Τρίπολης τμήμα Σήραγγα Αρτεμισίου Τρίπολη. 2.α) Οδού αποκαταστάσεως της επαρχιακής οδού Νεστάνης - Σάγχα μήκους 2,42 ΚΜ και β) της τοπικής οδού Τ.Ο.1 επί μήκους 0,86 ΚΜ που αποκαθιστούν το τοπικό δίκτυο λόγω κατασκευής του αυτ/δρομου Νεμέας - Τρίπολης τμήμα σήραγγα Αρτεμισίου - Τρίπολη.

#### Ο ΝΟΜΑΡΧΗΣ ΑΡΚΑΔΙΑΣ

Έχοντας υπόψη:

1. Τις διατάξεις του Ν.Δ. 797/1971 «περί αναγκαστικών απαλλοτριώσεων» σε συνδυασμό με τις διατάξεις του Β. Δ/τος 139/1971 «περί της αρμοδιότητας των Νομαρχών προς κήρυξη αναγκαστικών τινών απαλλοτριώσεων».

2. Τις διατάξεις του άρθρου 23 του από 25 Νοεμβρίου 1929 Δ/τος «περί κωδικοποίησης των περι κατασκευής και συντηρήσεως οδών κειμένων διατάξεων».

3. Τις διατάξεις του άρθρου 1 του Ν. 653/1977 «περί υποχρεώσεως των παροδίων ιδιοκτητών δια την διάνοιξη Εθνικών οδών κ.λπ.» όπως συμπληρώθηκαν με τις παρ. 9 και 10 του άρθρου 62 του Ν. 947/1979 και την παρ. 4 του άρθρου 9 του Ν. 960/1979 δια την εκτέλεση των οποίων εκδόθηκε το Π.Δ. 929/1979.

4. Το υπ' αριθμ. 909/1.6.1990 έγγραφο της 2ης ΔΕΚΕ Τρίπολης, αποφασίζουμε:

Κηρύσσουμε την αναγκαστική απαλλοτρίωση για λόγους δημόσιας ωφέλειας και ειδικότερα: 1.α) Για την διάνοιξη των οδών συνδέσεως των Κοινοτήτων Λουκά και Ζευγολατιού με την υφισταμένη επαρχιακή οδό προς Ζευγολατιό επί συνολικού μήκους 2,37 ΚΜ και β) της τοπικής οδού Τ.Ο.5 επί μήκους 0,90 ΚΜ που αποκαθιστούν το τοπικό δίκτυο λόγω κατασκευής του αυτ/μου Νεμέας - Τρίπολης τμήμα Σήραγγα Αρτεμισίου Τρίπολη, συνολικής εκτάσεως των απαλλοτριουμένων ιδιοκτησιών (πλην Δημοσίου) 26.341 μ<sup>2</sup>. 2.α) Για την διάνοιξη οδού αποκαταστάσεως της επαρχιακής οδού Νεστάνης - Σάγχα επί μήκους 2,42 ΚΜ και β) της τοπικής οδού Τ.Ο.1 επί μήκους 0,86 ΚΜ που αποκαθιστούν το τοπικό δίκτυο λόγω κατασκευής του αυτ/δρομου Νεμέας - Τρίπολης τμήμα σήραγγα Αρτεμισίου - Τρίπολη συνολικής εκτάσεως των απαλλοτριουμένων ιδιοκτησιών (πλην Δημοσίου) 56.225 μ<sup>2</sup>.

Η παραπάνω απαλλοτριούμενη έκταση βρίσκεται στο Ν. Αρκαδίας και εικονίζεται στα κτηματολογικά διαγράμματα και τους αντίστοιχους κτηματολογικούς πίνακες που συνέταξαν τα συνεργαζόμενα γραφεία μελετών α) Εταιρεία Μελετών Αναπτύξεως (Ε.Μ.Α.) Ε.Π.Ε. β) ΟΔΟ-ΤΕΧΝΙΚΗ Ε.Π.Ε. γ) Π. Δημακόπουλος, που ηλέχθησαν από τον Κων/νο Φρέντζο, πολιτικό μηχανικό με σύμβαση στη Δ.Σ.Ε. τέως 9η ΠΥΔΕ και θεωρήθηκαν από τον Προϊστάμενο της Δ.Σ.Ε. τέως 9ης ΠΥΔΕ Θεόδωρο Βιναστέλα στις 18.5.1990.

Στην έκταση που απαλλοτριώνεται προβάλλουν δικαιώματα κυριότητας οι: α) Καλατζής Δημήτριος, β) Μαντάς Σωτήριος κ.λπ.

Η απαλλοτρίωση κηρύσσεται υπέρ του Δημοσίου και με δαπάνες: α) του Δημοσίου που θα αντιμετωπισθεί από τις πιστώσεις του έργου 847001 Δ.Ε. - ΝΕΜΕΑ - ΑΡΤΕΜΙΣΙΟΝ - ΤΡΙΠΟΛΗ ΕΚΤΟΣ ΣΗΡΑΓΓΩΝ και β) των παρόδίων ιδιοκτητών που ωφελούνται υπό τις προϋποθέσεις του Νόμου.

Η απόφαση αυτή να δημοσιευθεί στην Εφημερίδα της Κυβερνήσεως.

Τρίπολη, 10 Ιουλίου 1990

Ο Νομάρχης  
ΓΡ. ΑΠΟΣΤΟΛΑΚΟΣ

Αριθ. 1958

(3)

Περί αναγκαστικής απαλλοτρίωσης, έκτασης 4.050 τ.μ. στην περιοχή κοινότητας Τσιμάντρια, νήσου Λήμνου, Νομού Λέσβου.

#### Ο ΝΟΜΑΡΧΗΣ ΛΕΣΒΟΥ

Έχοντας υπόψη:

1. Τις διατάξεις του Ν.Δ. 797/71 «περί αναγκαστικών απαλλοτριώσεων» σε συνδυασμό με τις διατάξεις του Β.Δ. 139/71 «περί αρμοδιότητας των Νομαρχών προς κήρυξη αναγκαστικών τινών απαλλοτριώσεων».

2. Τις διατάξεις του Νόμου ΓΣΙΣΤ/1907 και τις διατάξεις του Ν. 4442/1929 «περί κυρώσεως του από 21 Σεπτεμβρίου 1926 Ν.Δ. «περί Στρατιωτικών και Ναυτικών εισφορών και ναυλώσεων», όπως έχουν τροποποιηθεί.

3. Τη γνωμοδότηση του Γενικού Επιτελείου Αεροπορίας Φ.550/397878/Σ.575/29.8.89/ΓΕΑ/ΚΛΑΔΟΣ Γ'/ΔΙΕΥΘΥΝΣΗ Γ5/ΤΜΗΜΑ 4, αποφασίζουμε:

Κηρύσσουμε την αναγκαστική απαλλοτρίωση, λόγω δημόσιας ωφέλειας και ειδικότερα για τις ανάγκες της Πολεμικής Αεροπορίας, εκτάσεως 4.050 τ.μ. που βρίσκεται στην περιοχή κοινότητας Τσιμάντρια, νήσου Λήμνου, Νομού Λέσβου και εμφανίζεται στο αριθμ. 4-57/25.8.1989 Κτηματολογικό Διάγραμμα και Πίνακα της Δ/νσης Έργων του ΓΕΑ, που συντάχθηκε από τον Α. Δελιχάταιου, Τοπογράφο - Μηχανικό και θεωρήθηκε από τον Δ/ντή Θ. Μπαζώτη.

Στην έκταση που απαλλοτριώνεται προβάλλει δικαιώματα κυριότητας ο Κουτσαμπλής Δημήτριος.

Η απαλλοτρίωση κηρύσσεται υπέρ και με δαπάνες του Δημοσίου.

Η παρούσα να δημοσιευθεί στην Εφημερίδα της Κυβερνήσεως.

Μυτιλήνη, 9 Ιουλίου 1990

Ο Νομάρχης  
ΓΕΩΡΓΙΟΣ ΦΩΤΕΙΝΟΠΟΥΛΟΣ

Αριθ. 1959

(4)

Περί αναγκαστικής απαλλοτρίωσης, έκτασης 12.074 τ.μ. στην περιοχή ΑΓΙΑ ΠΑΡΑΣΚΕΥΗ, κοινότητας Κορνού, νήσου Λήμνου, Νομού Λέσβου.

#### Ο ΝΟΜΑΡΧΗΣ ΛΕΣΒΟΥ

Έχοντας υπόψη:

1. Τις διατάξεις του Ν.Δ. 797/71 «περί αναγκαστικών απαλλοτριώσεων» σε συνδυασμό με τις διατάξεις του Β.Δ. 139/71 «περί αρμοδιότητας των Νομαρχών προς κήρυξη αναγκαστικών τινών απαλλοτριώσεων».

2. Τις διατάξεις του Νόμου ΓΣΙΣΤ/1907 και τις διατάξεις του Ν. 4442/1929 «περί κυρώσεως του από 21 Σεπτεμβρίου 1926 Ν.Δ. «περί Στρατιωτικών και Ναυτικών εισφορών και ναυλώσεων», όπως έχουν τροποποιηθεί.

3. Τη γνωμοδότηση του Γενικού Επιτελείου Αεροπορίας Φ.913.1/82/600971/Σ. 2701/11.10.1989/ ΓΕΣ / ΔΙΕΥΘΥΝΣΗ ΥΠΟΔΟΜΗΣ/1β, αποφασίζουμε:

Κηρύσσουμε την αναγκαστική απαλλοτρίωση, λόγω δημόσιας ωφέλειας και ειδικότερα για την κάλυψη Στρατιωτικών αναγκών, εκτάσεως 12.074 τ.μ. που βρίσκεται στην περιοχή ΑΓΙΑ ΠΑΡΑΣΚΕΥΗ, κοινότητας Κορνού, νήσου Λήμνου, Νομού Λέσβου και εμφανίζεται στο από 7.1.1990 Κτηματολογικό Διάγραμμα και Πίνακα που συντάχθηκαν από τον ΔΕΑ(ΜΧ) Μουστάχα Δημήτριο, Τοπογράφο - Μηχανικό και θεωρήθηκαν από τον Δ/ντή του 4ου ΕΓ της 88 ΣΔΙ ΑΝ/ΧΗ Κούστα Δημήτριο.

Στην έκταση που απαλλοτριώνεται προβάλλουν δικαιώματα κυριότητας οι: 1) Τοπούζη Δέσποινα του Ισαάκ, 2) Κοντάρης Ιωάννης του Κων/νου και 3) Κατακουζηνός Γεώργιος του Ιωάννη.

Η απαλλοτρίωση κηρύσσεται υπέρ του Δημοσίου και με δαπάνες του Ταμείου Εθνικής Αμύνης.

Η απόφαση αυτή να δημοσιευθεί στην Εφημερίδα της Κυβερνήσεως.

Μυτιλήνη, 9 Ιουλίου 1990

Ο Νομάρχης  
ΓΕΩΡΓΙΟΣ ΦΩΤΕΙΝΟΠΟΥΛΟΣ

## ΠΟΛΕΟΔΟΜΙΑ ΑΠΟΦΑΣΕΙΣ

Αριθ. 14195/436/90 (5)

Τροποποίηση ρυμοτομικού σχεδίου στο Ο.Τ. 101 της Κοινότητας Γλυκών Νερών.

### Ο ΝΟΜΑΡΧΗΣ ΑΝΑΤΟΛΙΚΗΣ ΑΤΤΙΚΗΣ

Έχοντας υπόψη:

1. Τις διατάξεις του από 17.7.1923 Ν.Δ. «περί σχεδίων πόλεων και κωμών του Κράτους», όπως τροποποιήθηκε και συμπληρώθηκε μεταγενέστερα.

2. Τις διατάξεις του Ν. 3200/55 «περί διοικητικής αποκεντρώσεως», όπως τροποποιήθηκαν και συμπληρώθηκαν μεταγενέστερα με το Ν.Δ. 532/70.

3. Τις διατάξεις του Α.Ν. 314/68, όπως τροποποιήθηκαν και συμπληρώθηκαν με το Ν.Δ. 1018/71.

4. Τις διατάξεις του Π.Δ. 183 περί έγκρισης τροποποιήσεων σχεδίων πόλεων.

5. Την απόφαση 85/89 του Κ.Σ. της Κοινότητας Γλυκών Νερών.

6. Το πρακτικό της 19.4.90 και 14.6.90 (συνεδρία 20, πράξη 41), αποφασίζουμε:

Εγκρίνουμε την τροποποίηση του ρυμοτομικού σχεδίου, στο Ο.Τ. 101, της Κοινότητας Γλυκών Νερών, με την έγκριση πεζοδρόμου πλάτους 4,00 μ. και πρασιών 4,00 μ. όπως φαίνεται στο τοπογραφικό διάγραμμα που συνοδεύει την απόφαση.

Το παραπάνω διάγραμμα να αναρτηθεί στη Δ/νση Πολεοδομίας επί 15 ημέρες.

Η απόφαση αυτή να δημοσιευθεί στην Εφημερίδα της Κυβερνήσεως.

Αγία Παρασκευή, 26 Ιουνίου 1990

Ο Νομάρχης  
ΧΡΗΣΤΟΣ ΓΟΥΛΑΣ

Αριθ. Χ 4326 (6)

Τροποποίηση ρυμοτομικού σχεδίου επί του Χειμάρρου Διακονιάρη του ρυμοτομικού σχεδίου Πάτρας.

### Ο ΝΟΜΑΡΧΗΣ ΑΧΑΪΑΣ

Έχοντας υπόψη:

1. Τις διατάξεις του Ν.Δ. της 17ης Ιουλίου 1923 όπως μεταγενέστερα τροποποιήθηκαν και συμπληρώθηκαν και ειδικότερα τα άρθρα 3 και 70.

2. Τις διατάξεις του Α.Ν. 314/1968 (ΦΕΚ 47/Α) όπως τροποποιήθηκαν και συμπληρώθηκαν με το υπ' αρ. 1018/1971 Ν.Δ. (ΦΕΚ 220/Α) και με την παρ. 3 του άρθρου 34 του Ν. 1577/85 (ΦΕΚ 210/Α).

3. Τις διατάξεις του υπ' αριθμ. 183/1986 Π.Δ. (ΦΕΚ 70/Α) και ειδικότερα το άρθρο 1 παρ. 1.

4. Τις υπ' αριθμ. 606/1989 και 223/1990 γνωμοδοτήσεις του Δημοτικού Συμβουλίου Πάτρας.

5. Το υπ' αρ. 8/1990 πρακτικό θέμα 9ο όπου η γνωμοδότηση του Συμβουλίου Χωρ/ξίας Οικισμού και Περιβάλλοντος Ν. Αχαΐας.

6. Την Χ 8448/84 απόφαση Νομάρχης που αναθέτει σε μας μερικές από τις αρμοδιότητές του, αποφασίζουμε:

#### Άρθρο 1

Εγκρίνεται η τροποποίηση του ρυμοτομικού σχεδίου Δήμου Πάτρας και τροποποιούμε τα πιο κάτω οικοδομικά τετράγωνα 1, 39, 40, 936, 937, 938, 941, 941Α, 67, 950, 951, 954 όπως αυτά αναλυτικά φαίνονται στο συνημμένο τοπογραφικό διάγραμμα σε κλίμακα 1:500 που συνοδεύει την παρούσα απόφαση.

#### Άρθρο 2

Η παρούσα απόφαση μαζί με το τοπογραφικό διάγραμμα σε κλίμακα 1:500 θα αναρτηθεί στον πίνακα των ανακοινώσεων του Τμήματος Πολεοδομίας και Π.Ε. Νομ. Αχαΐας για 15 ημέρες από την ημέρα δημοσίευσής της.

#### Άρθρο 3

Η ισχύς της παρούσας απόφασης αρχίζει από την ημέρα δημοσίευσής στην Εφημερίδα της Κυβερνήσεως.

Πάτρα, 13 Ιουνίου 1990

Ο Νομάρχης  
ΝΙΚ. ΤΑΓΑΡΗΣ

Αριθ. Χ 13841 (7)

Έγκριση τροποποίησης του ρυμοτομικού σχεδίου Πάτρας.

### Ο ΝΟΜΑΡΧΗΣ ΑΧΑΪΑΣ

Έχοντας υπόψη:

1. Τις δ/ξεις του Ν. Δ/τος της 17ης Ιουλίου 1923 όπως μεταγενέστερα τροποποιήθηκαν και συμπληρώθηκαν και ειδικότερα τα άρθρα 3 και 70.

2. Τις δ/ξεις του Α.Ν. 314/1968 (ΦΕΚ 47/Α) όπως τροποποιήθηκαν και συμπληρώθηκαν με το υπ' αρ. 1018/71 Ν.Δ. (ΦΕΚ 220/Α) και με την παρ. 3 του άρθρου 34 του Ν. 1577/85 (ΦΕΚ 210/Α).

3. Τις διατάξεις του υπ' αριθμ. 183/1986 Π.Δ. (ΦΕΚ 70/Α) και ειδικότερα το άρθρο 1 παρ. 1.

4. Τις υπ' αριθμ. 201/1989 και 793/1990 γνωμοδοτήσεις του Δημοτικού Συμβουλίου Πάτρας.

5. Το πρακτικό 8/1990 θέμα 7ο όπου η γνωμοδότηση του Συμβουλίου Χωρ/ξίας Οικισμού και Περιβάλλοντος Νομού Αχαΐας.

6. Την με αρ. Γ4δ/15883/1903/8.2.1987 κοινή απόφαση των Υπουργών Προεδρίας και ΠΕΧΩΔΕ «περί μη δημοσίευσής διαγραμμάτων στο ΦΕΚ».

7. Τις δ/ξεις του Ν. 3200/55 «περί διοικητικής αποκεντρώσεως» και ειδικότερα το άρθρο 37, αποφασίζουμε:

#### Άρθρο 1

Εγκρίνεται η τροποποίηση του ρυμοτομικού σχεδίου Πάτρας δια διαπλατύνσεως των οδών από Κανακάρη Σκουρλέτη Σολωμού έως και την οδό Ανθείας όπως αναλυτικά φαίνεται στο με κλίμακα 1:1000 διάγραμμα του Δήμου Πάτρας και που συνοδεύει την παρούσα απόφαση.

#### Άρθρο 2

Η παρούσα απόφαση μαζί με το τοπογραφικό διάγραμμα σε κλίμακα 1:1000 να αναρτηθεί στον πίνακα ανακοινώσεων του Τμ. Πολεοδομίας Γραφείο 6 από την ημέρα δημοσίευσής της και για 15 ημέρες.

#### Άρθρο 3

Η ισχύς της παρούσας απόφασης αρχίζει από την ημέρα δημοσίευσής στην Εφημερίδα της Κυβερνήσεως.

Πάτρα, 8 Ιουνίου 1990

Ο Νομάρχης  
ΝΙΚ. ΤΑΓΑΡΗΣ

Αριθ. οικ. 1923 (8)

Αναστολή χορήγησης οικοδομικών αδειών σε περιοχή εντός και εκτός του ρυμοτομικού σχεδίου της Κοινότητας Συβότων Θεσπρωτίας.

### Ο ΝΟΜΑΡΧΗΣ ΘΕΣΠΡΩΤΙΑΣ

Έχοντας υπόψη:

1. Τις διατάξεις του 17.7.1923 Ν. Δ/τος όπως μεταγενέστερα τροποποιήθηκαν και συμπληρώθηκαν και ειδικότερα τα άρθρα 8 παρ. 1 και 85Α.

2. Τις διατάξεις του Α.Ν. 314/1968 (ΦΕΚ 47/Α) όπως μεταγενέστερα τροποποιήθηκαν και συμπληρώθηκαν με το υπ' αριθμ. 1018/71 Ν. Δ/γμια (ΦΕΚ 220/Α) και με την παράγρ. 3 του άρθρου 34 του Ν. 1577/85 (ΦΕΚ 210/Α).

3. Τις διατάξεις του υπ' αριθμ. 183/1986 Ν. Δ/τος (ΦΕΚ 70/Α).

4. Τις διατάξεις του Π.Δ. 30.8.85 (ΦΕΚ 414/Δ') όπως ισχύει σήμερα και ειδικότερα του άρθρου 4 αυτού.

5. Τις διατάξεις του Ν. 651/77 όπως ισχύει σήμερα και ειδικότερα του άρθρου 12 αυτού σε συνδυασμό με υπάρχουσα νομολογία του Σ.Τ.Ε.

6. Την από 2.2.90 αίτηση των μελετητών της μελέτης πολεοδομική-

σης του οικισμού «Συβότων» Θεσπρωτίας, αποφασίζουμε:

Αναστέλλουμε για έξι μήνες την έκδοση οικοδομικών αδειών και εκτέλεση οικοδομικών εργασιών στην περιοχή της Κοινότητας Συβότων Θεσπρωτίας που φαίνεται στο συνημμένο διάγραμμα κ.λπ.

Από την παραπάνω αναστολή εξαιρούνται:

α) Οι οικοδομικές άδειες για τις οποίες έχει υποβληθεί αίτηση με πλήρες φάκελλο σύμφωνα με το Π.Δ. 3.9.83 (ΦΕΚ 394/Δ) μέχρι την 20.6.90.

β) Οι οικοδομικές εργασίες που εκτελούνται βάσει οικοδομικών αδειών που έχουν εκδοθεί πριν την 20.6.90 καθώς και εκείνες που θα εκτελεστούν βάσει των αδειών που θα εκδοθούν σύμφωνα με το παραπάνω εδάφιο α.

Η ισχύς της παρούσας αρχίζει από την ημερομηνία της υπογραφής της.

Ηγουμένισσα, 20 Ιουνίου 1990

Ο Νομάρχης  
ΣΠΥΡΟΣ ΜΕΝΕΛΑΟΥ ΜΑΛΛΑΞΙΑΝΑΚΗΣ

Αριθ. 1886

Καθορισμός ορίων όρων και περιορισμών δομήσεως στον οικισμό Ανθοχωρίου της Κοινότητας Ανθοχωρίου Ν. Καρδίτσας.

Ο ΝΟΜΑΡΧΗΣ ΚΑΡΔΙΤΣΑΣ

Έχοντας υπόψη:

1. Τις διατάξεις του από 24.4.1985 Π. Δ/τος (ΦΕΚ 181/Δ'/3.5.85) «περί καθορισμού ορίων οικισμών της χώρας, κατηγορίες αυτών και καθορισμός όρων και περιορισμών δόμησης», όπως αυτό τροποποιήθηκε και συμπληρώθηκε με το Π. Δ/γμα της 14.2.87 (ΦΕΚ 133/Δ'/23.2.87) και με το Π. Δ/γμα της 25.4.89 (ΦΕΚ 293/Δ'/16.5.89).

2. Τις προτάσεις των ιδιωτών μελετητών μηχανικών, στους οποίους ανατέθηκε σχετική μελέτη στα πλαίσια του προγράμματος των ανοικτών πόλεων που αφορούν στον προσδιορισμό των ορίων του υπόψη οικισμού.

3. Το δελτίο αρχιτεκτονικής αναγνώρισεως, που συμπληρώθηκε από τους προαναφερομένους μελετητές κατά τις υποδείξεις των προδιαγραφών του Υ.Χ.Ο.Π.

4. Τα πληθυσμιακά στοιχεία της τελευταίας απογραφής του κράτους της Ε.Σ.Υ.Ε.

5. Την υπ' αριθμ. 39/1990 γνωμοδότηση του Συμβουλίου Χ.Ο.Π. του Νομού.

6. Τις υπ' αριθμ. 49/1989 και 52/1989 αποφάσεις του Κοινοτικού Συμβουλίου Ανθοχωρίου.

7. Το υπ. αριθμ. 4980/10.10.1990 έγγραφο του Δασαρχείου Μουζακίου.

8. Την υπ' αριθμ. Γ48/15883/1903/8.2.88 κοινή υπουργική απόφαση του Υπουργού Προεδρίας και Αναπληρωτή Υπουργού ΠΕ-ΧΩΔΕ «περί δημοσιοποίησης τοπογραφικών διαγραμμάτων που συνοδεύουν αποφάσεις που δημοσιεύονται στην Εφημερίδα της Κυβερνή-

σεως», αποφασίζουμε:

Άρθρο 1

1. Κατατάσσεται ο οικισμός Ανθοχωρίου της κοινότητας Ανθοχωρίου του Ν. Καρδίτσας στις κατηγορίες ενδιαφέρων, στάσιμος, διάσπαρτος και μεσαίος.

2. Καθορίζονται τα όρια του οικισμού Ανθοχωρίου με τα στοιχεία 1, 2, ..., 24, 25, 1 όπως αυτά φαίνονται στο συνοδευόν την παρούσα σκαρίφημα χάρτου σε κλίμακα 1:5000 περίπου, που αποτελεί αναπόσπαστο τμήμα της παρούσας αποφάσεως και συντάχτηκε από την Υπηρεσία μας με βάση αεροφωτογραφία.

3. Καθορίζονται οι παρακάτω γενικοί όροι και περιορισμοί δομήσεως:

α) Εντός των ορίων του οικισμού ισχύουν οι γενικοί όροι δομήσεως που προβλέπονται από το Π. Δ/γμα της 24.4.85 (ΦΕΚ 181/Δ'/3.5.85), όπως αυτό τροποποιήθηκε και συμπληρώθηκε με το από 14.2.87 Π.Δ. (ΦΕΚ 133/Δ'/23.2.87) και με το από 25.4.89 Π. Δ/γμα (ΦΕΚ 293/Δ'/16.5.89).

β) Αρτιότητα οικοπέδου 500 μ<sup>2</sup>.

γ) Κατά παρέκκλιση εντός των ορίων του οικισμού θεωρούνται άρτια τα οικοπέδα με όποιο εμβαδόν είχαν στις 3.5.85 ημέρα δημοσίευσσεως του από 24.4.85 Π. Δ/τος.

δ) Καθορίζεται ελαχίστη απόσταση τοποθέτησεως του κτιρίου 8μ. από τον άξονα του επαρχιακού δρόμου «Μουζάκι - Κερασέα».

Καθορίζεται ελαχίστη απόσταση τοποθέτησεως του κτιρίου 4μ. από τον άξονα των δρόμων, οι οποίοι σημειώνονται με συνεχή γραμμοσκίαση.

Καθορίζεται ελαχίστη απόσταση τοποθέτησεως του κτιρίου 2μ. από το όριο των οικοπέδων, τα οποία έχουν πρόσωπο στους δρόμους οι οποίοι σημειώνονται με διπλή εστιγμένη γραμμή.

4. Καθορίζονται οι ειδικοί όροι δομήσεως, οι οποίοι αναγράφονται στο δελτίο αρχιτεκτονικής αναγνώρισεως, το οποίο συνοδεύει την παρούσα και αποτελεί αναπόσπαστο τμήμα.

5. Απαιτείται αυτοφία και έλεγχος του τοπογραφικού διαγράμματος πριν την θέωρησή του, η έκδοση οικοδομικής άδειας από το τμήμα Πολεοδομίας και Πολεοδομικών Εφαρμογών Ν. Καρδίτσας, για την συνείχεια των κοινοχρήστων χώρων.

6. Κατά τα λοιπά ισχύουν τα οριζόμενα στα Π. Δ/τα τα αναφερόμενα στην παράγραφο 3α του παρόντος άρθρου.

Άρθρο 2

Η απόφαση αυτή δημοσιεύεται στην Εφημερίδα της Κυβερνήσεως στο Δ' τεύχος, το δε σκαρίφημα χάρτου που την συνοδεύει και αποτελείται από ένα φύλλο σε κλίμακα 1:5000 περίπου αναρτάται στον πίνακα ανακοινώσεων του Τμήματος Πολεοδομίας και Πολεοδομικών Εφαρμογών Ν. Καρδίτσας επί 20ημέρου, μετά την δημοσίευση της παρούσας στην Εφημερίδα της Κυβερνήσεως.

Καρδίτσα, 14 Ιουνίου 1990

Ο Νομάρχης  
ΣΟΛΩΝ ΚΑΤΣΙΚΗΣ


ΔΕΛΤΙΟ ΑΡΧΙΤΕΚΤΟΝΙΚΗΣ ΑΝΑΓΝΩΡΙΣΗΣ

ΟΙΚΙΣΜΟΣ : ΑΝΘΡΩΠΙΝΟ  
 ΔΗΜΟΣ/ΚΟΙΝ. : ΑΝΘΡΩΠΙΝΟ  
 ΑΡ. ΕΣΥΕ : 61111701  
 ΝΟΜΟΣ : ΚΑΡΔΙΤΣΑΣ

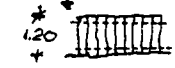
ΣΥΣΤΗΜΑ ΔΟΜΗΣΗΣ	ΣΥΝΕΧΕΣ	Π. ΕΛΕΥΘΕΡΟ	ΠΤΕΡΥΓΩΝ
-----------------	---------	-------------	----------

α/α	ΣΤΟΙΧΕΙΑ ΤΟΥ ΚΤΙΡΙΟΥ ΚΥΡΙΑΡΧΟΣ ΤΥΠΟΣ	ΙΣΟΓΕΙΟ		Α' ΟΡΟΦΟΣ		Β' ΟΡΟΦΟΣ		ΠΑΡΑΤΗΡΗΣΕΙΣ ΛΕΠΤΟΜΕΡΕΙΕΣ		
		ΥΛΙΚ.	ΧΡΩΜ.	ΥΛΙΚ.	ΧΡΩΜ.	ΥΛΙΚ.	ΧΡΩΜ.	ΚΑΤΩ	ΥΠΕΡΕΞ.	
Α	1. στέγης μονόριχτης	(F1*)						Σ	940 μ	
	2. στέγης δίριχτης							Σ		
	3. στέγης τετράριχτης	12	7	12	7			max 40%		
	4. δώματος									
	5. θόλου									
Β	1. κύρια όψη	1,2	α,γ,δ	1,2	α,γ,δ				οκίτσο	
	2. λοιπές όψεις	1,2	α,γ,δ	1,2	α,γ,δ					
	3.									
Γ	1. ανοιχτός ακάλυπτος							Πλάτος μήκος	οκίτσο	
	2. ανοιχτός καλυμμένος	(F2*)	Κεντρική της οψης					≤ 1,5μ ≤ 1/3 οψης		
	3. κλειστός									
	4. στοά-χαλιάτι									
	5.									
Δ	1. εξωστών	3	Ι,κ	3	Ι,κ				οκίτσο	
	2. εξωτερικής σκάλας	3	Ι,κ	3	Ι,κ					
	3. δώματος	* επιτρέπεται συνδυασμός ξύλου ή σιδήρου (μαύρου χρώματος)								
	4.									
Ε	Ποσοστό ανοιγμάτων	20 %		20 %		(F3*) %			οκίτσο	
	1. οριζόντιο πρέκι	1,3	Ι	1,3	Ι					
	2. ημικυκλικό πρέκι									
	3. τοξωτό πρέκι	1		1						
	4.									
Ζ	1. ταμπλαδωτά	3	Ι,κ	3	Ι,κ				Ανάλογια παραθύρων 1/1,5+2 οκίτσο	
	2. καρφωτά	3	Ι,κ	3	Ι,κ					
	3. περιδωτά									
	4. με καίτλια	3	Ι,κ	3	Ι,κ					
	5. με φεγγίτη	3	Ι,κ	3	Ι,κ					
	6.									
ΠΑΡΑΡΤΗΡΗ	(F1*) Επιτρέπεται σε ζεύγη του κτιρίου μετά από εγγραφή της ΕΠΑΕ μονόριχτη ή δίριχτη στέγη	(F2*) - απαγορεύονται περιμετρικοί εδωστές - εδωστές κατά μήκος όλης της οψης επιτρέπονται μονοί οδοί η οψη δεν είναι σε ένα επίπεδο. - η κάλυψη του ανοικτού εδωστη γίνεται είτε με δίριχτη στέγη είτε με μονόριχτη συνέ-				κεία της οπής της του κτιρίου 				

α/β	ΣΤΟΙΧΕΙΑ ΤΟΥ ΚΤΙΡΙΟΥ ΚΥΡΙΑΡΧΟΣ ΤΥΠΟΣ	ΙΣΟΓΕΙΟ		Α' ΟΡΟΦ.		Β' ΟΡΟΦ.		ΠΑΡΑΤΗΡΗΣΕΙΣ ΛΕΠΤΟΜΕΡΕΙΕΣ
		ΥΛΙΚ.	ΧΡΩΜ.	ΥΛΙΚ.	ΧΡΩΜ.	ΥΛΙΚ.	ΧΡΩΜ.	
Η	ΑΡΧΙΤ. ΣΤΟΙΧΕΙΑ	1. γείσα						ΟΚΙΤΣΟ
		2. κορνιζώματα						
		3. παραστάδες						
		4. φουρούσια						
		5. αετώματα						
		6. καμινάδες						

Θ	ΠΕΡΙΦΡΑΣΗ			υψος 60,70 μ με σανίδες 0,15 x 1,20	 (F4*) ΟΚΙΤΣΟ	
		1. μανδρότοιχος ψηλός	-			-
		2. μανδρότοιχος χαμηλός	1,2			8,0
	3. άλλος τρόπος	3	J			


4. Συρματινο πλέγμα έως 1,00 μ  
ΥΠΟΜΝΗΜΑ - ΚΩΔΙΚΑΣ ΣΥΜΒΟΛΙΚΩΝ ΑΡΙΘΜΩΝ



ΥΛΙΚΑ	1	ΠΕΤΡΑ	5.	ΠΛΑΚΕΣ ΠΕΤΡΙΝΕΣ	9	ΣΙΔΗΡΟΣ
	2	ΣΟΒΑΣ-ΚΟΝΙΑΜΑ	6.	ΚΕΡΑΜΙΔΙΑ ΒΥΖΑΝΤΙΝΑ	10	ΧΩΜΑ
	3	ΞΥΛΟ	7	ΚΕΡΑΜΙΔΙΑ ΓΑΛΛΙΚΑ	11	ΓΥΨΟΣ
	4.	ΤΟΥΒΛΟ	8	ΛΑΜΑΡΙΝΑ	12	ΚΕΡΑΜΙΔΙΑ ΠΑΝΤΟΣ ΤΥΠΟΥ


ΧΡΩΜΑ	α	ΛΕΥΚΟ	ε	ΟΜΠΡΑ	η	ΚΕΡΑΜΙΔΙ
	β	ΜΑΥΡΟ	ι	ΚΟΚΚΙΝΟ	ζ	ΦΥΣΙΚΟ ΧΡΩΜΑ ΞΥΛΟΥ
	γ.	ΓΚΡΙΖΟ	π	ΜΠΛΕ	κ	ΠΡΑΣΙΝΟ
	δ	ΡΩΧΡΑ	θ	ΚΙΤΡΙΝΟ		

ΦΩΤ. ΚΥΡΙΑΡΧΟΥ ΤΥΠΟΥ



ΦΩΤ. ΚΑΤΑ ΤΗΝ ΚΡΙΣΗ ΤΟΥ ΜΕΛΕΤΗΤΗ

Συνάδεται την υπ' αριθ. 1886/90  
αποφαση Νομαρχου Καρδιτσας  
Καρδιτσα 14-6-1990  
πρωτ.ο ΤΜ ΜΠΕ



(F3\*) Σε περίπτωση που το ισόγειο έχει χρήση καταστήματος επιτρέπεται μετά από σχετική της ΕΠΑΕ ή αύξηση του ποσοστού ανοιχμάτων μέχρι 50% με την προϋπόθεση ότι τα ανοιχματα του ισόγειου να διαιρούνται σε μικρότερα ανοιχματα με αναλογία 1:2 περίπου.

(F4\*) Πάνω από τον χαμηλό μανδρότοιχο επιτρέπεται μεταλλικό ειχελιδώμα έως 1,00 μ υψος, σε καώλια που να είναι αρμονικό με το ειχελιδώματα των εξωστών ε με τα εξωτερικια κουφώματα

Αριθ. 1822 (10)  
Τροποποίηση ρυμοτομικού σχεδίου Σκιάθου στον τομέα Α στη θέση «Βράχος» Ν. Μαγνησίας.

## Ο ΝΟΜΑΡΧΗΣ ΜΑΓΝΗΣΙΑΣ

Έχοντας υπόψη:

1. Τις διατάξεις του από 17.7.1923 Ν.Δ. «περί σχεδίων πόλεων και κωμών του Κράτους», όπως τροποποιήθηκε και συμπληρώθηκε μεταγενέστερα.
2. Τις διατάξεις του Ν. 3200/55 «περί διοικητικής αποκέντρωσης», όπως τροποποιήθηκαν και συμπληρώθηκαν.
3. Τις διατάξεις του Α.Ν. 314/68, όπως τροποποιήθηκαν και συμπληρώθηκαν με το Ν.Δ. 1018/71.
4. Τις διατάξεις του υπ' αριθ. 183/1986 Π.Δ. (ΦΕΚ 70/Α) και ειδικότερα το άρθρο 1 παρ. 1α.
5. Την υπ' αριθ. 195/1988 απόφαση του Δημοτικού Συμβουλίου Σκιάθου με την οποία προτείνεται η συγκεκριμένη τροποποίηση.
6. Την υπ' αριθ. 4/6.3.90 θέμα 4ον γνωμοδότηση του Συμβουλίου Χωροταξίας Οικισμού και Περιβάλλοντος, αποφασίζουμε:

Εγκρίνουμε την τροποποίηση σε δύο οικοδομικά τετράγωνα του ρυμοτομικού σχεδίου Σκιάθου στη θέση «Βράχος» του Τομέα Α' και τη δημιουργία πεζόδρομου πλάτους τριών (3) μέτρων ανάμεσά τους και όπως ειδικότερα φαίνεται με κόκκινο μελάνι στο πρωτότυπο τοπογραφικό διάγραμμα με κλίμακα 1:500 που έχει θεωρηθεί από την Προϊσταμένη του Τμήματος Πολεοδομίας και Πολ/κών Εφαρμογών Ν. Μαγνησίας στις 20.6.1990 και αποτελεί αναπόσπαστο μέρος της απόφασης αυτής.

Η απόφαση αυτή να δημοσιευθεί στην Εφημερίδα της Κυβερνήσεως. Αμέσως μετά τη δημοσίευση της παρούσης ακριβές αντίγραφο του πρωτότυπου τοπογραφικού διαγράμματος που την συνοδεύει θα αναρτηθεί στον πίνακα ανακοινώσεων του ΤΠ και ΠΕ του Νομού Μαγνησίας επί 15ήμερον για να λάβουν γνώση οι ενδιαφερόμενοι.

Βόλος, 20 Ιουνίου 1990

Ο Νομάρχης  
ΓΕΩΡΓΙΟΣ ΔΙΔΑΓΓΕΛΟΣ

Αριθ. 1571 (11)  
Τροποποίηση ρυμοτομικού σχεδίου Έδεσσας στο Ο.Τ. 250 με τον καθορισμό χώρου για την ανέγερση Κρατικού Παιδικού Σταθμού.

## Ο ΝΟΜΑΡΧΗΣ ΠΕΛΛΑΣ

Έχοντας υπόψη:

1. Τις διατάξεις του Ν. Δ/τος 17.7.1923 (ΦΕΚ 228/Α) όπως τροποποιήθηκαν και συμπληρώθηκαν μεταγενέστερα.
2. Τις διατάξεις του Ν. 1577/1985 (ΦΕΚ 210/Α).
3. Τις διατάξεις του Ν. 947/1979 (ΦΕΚ 169/Α) και ειδικότερα το άρθρο 62 (παρ. 1).
4. Τις διατάξεις του Α.Ν. 314/1968 (ΦΕΚ 47/Α) όπως τροποποιήθηκαν και συμπληρώθηκαν με το Ν. Δ/γμα 1018/1971 (ΦΕΚ 220/Α) και με την παρ. 3 του άρθρου 34 του Ν. 1577/85.
5. Τις διατάξεις του Π. Δ/τος 183/1986 (ΦΕΚ 70/Α).
6. Την απόφαση του Δημοτικού Συμβουλίου Έδεσσας με αρ. 108/87.
7. Τις πράξεις γνωμοδότησης του Συμβουλίου Χωροταξίας Οικισμού και Περιβάλλοντος Ν. Πέλλας με αριθμ. 35/90 και 56/90, αποφασίζουμε:

Άρθρο 1ο

Εγκρίνεται η τροποποίηση του εγκεκριμένου ρυμοτομικού σχεδίου Έδεσσας στο Ο.Τ. 250 με τον καθορισμό του χώρου που σημειώνεται με τα στοιχεία ΑΒΓΔΕΖΑ στο συνημμένο στην παρούσα και θεωρημένο με την από 9.7.90 πράξη του από την προϊσταμένη του Τμήματος Πολεοδομίας και Πολεοδομικών Εφαρμογών Ν. Πέλλας σχετικό πρωτότυπο διάγραμμα σε κλίμακα 1:1000, ως χώρου για την ανέγερση Κρατικού Παιδικού Σταθμού.

Άρθρο 2ο

Η ισχύς της παρούσας απόφασης αρχίζει από τη δημοσίευσή της στην Εφημερίδα της Κυβερνήσεως.

Αμέσως μετά τη δημοσίευση ακριβές απόσπασμα του πρωτότυπου διαγράμματος σε κλίμακα 1:1000 που συνοδεύει την παρούσα απόφαση αναρτάται επί δεκαπέντε (15) ημέρες σε εμφανές μέρος των γρα-

φείων Τ.Π. και Π.Ε. Ν. Πέλλας στο Διοικητήριο Έδεσσας.  
Η απόφαση αυτή να δημοσιευθεί στην Εφημερίδα της Κυβερνήσεως.  
Έδεσσα, 9 Ιουλίου 1990

Ο Νομάρχης  
Μ. ΤΖΙΑΣΤΟΥΔΗΣ

Αριθ. ΤΠ 5896 (12)  
Μερική τροποποίηση ρυμοτομικού σχεδίου Πρέβεζας στο Ο.Τ. 85.

## Ο ΝΟΜΑΡΧΗΣ ΠΡΕΒΕΖΑΣ

Έχοντας υπόψη:

1. Τις διατάξεις του Ν. 3200/55 περί διοικητικής αποκέντρωσης, όπως τροποποιήθηκε και συμπληρώθηκε μεταγενέστερα με το Ν.Δ. 532/70.

2. Το Ν.Δ. της 17.7.1923 «περί σχεδίων πόλεων» κ.λπ.

3. Τον Α.Ν. 314/1968 «περί παροχής εις τον Υπουργό Βορείου Ελλάδος και τους Νομάρχες αρμοδιότητας επί θεμάτων εγκρίσεως, επεκτάσεως ή τροποποιήσεως σχεδίων πόλεων ή κωμών» (ΦΕΚ 47/Α) όπως αντικαταστάθηκε με το Ν.Δ. 1018/1971 (ΦΕΚ 220/Α) και συμπληρώθηκε με την παράγραφο 2 του άρθρου 33 του Ν. 1337/1983 «Επέκταση των Πολεοδομικών σχεδίων Οικιστική ανάπτυξη και σχετικές ρυθμίσεις» (ΦΕΚ 33/Α) όπως η παράγραφος αυτή αντικαταστάθηκε με την παράγραφο 15 του άρθρου 8 του Ν. 1512/1985 «Τροποποίηση και συμπλήρωση Πολεοδομικών διατάξεων, ρύθμιση συναφών θεμάτων και θεμάτων του Ταμείου Νομικών» (ΦΕΚ 4/Α).

4. Το Β.Δ. της 27.8.1970 (ΦΕΚ 212/Δ/26.9.1970) «περί αναθεώρησης του ρυμοτομικού σχεδίου της πόλεως Πρεβέζης και των όρων και περιορισμών δομήσεως των οικοπέδων αυτού».

5. Τον Νόμο 1032/1980 «περί συστάσεως Υπουργείου Χωροταξίας Οικισμού και Περιβάλλοντος».

6. Τον Νόμο 1558/1985 (ΦΕΚ 137/Α/26.7.1985) άρθρο 27 αυτού για τη σύσταση του Υπουργείου Περιβάλλοντος Χωροταξίας και Δημοσίων Έργων (ΥΠΕΧΩΔΕ).

7. Τις διατάξεις της παραγράφου 3 του άρθρου 34 του Ν. 1577/1985 «Γενικός Οικοδομικός Κανονισμός» (ΦΕΚ 210/Α).

8. Την εγκ. 82/35988/1533/22.5.1984 του Υπουργείου ΧΟΠ περί αρμοδιοτήτων Νομαρχών.

9. Την 506/1989 απόφαση του Δημοτικού Συμβουλίου του Νομού Πρέβεζας.

10. Τη σύμφωνη γνώμη του Συμβουλίου ΧΟΠ του Νομού που διατυπώθηκε στο Πρακτικό του δον θέμα 2ον της 22.6.1990, αποφασίζουμε:

Εγκρίνουμε την τροποποίηση του ρυμοτομικού σχεδίου Πρέβεζας στο Ο.Τ. 85 όπως φαίνεται στο διάγραμμα που φέρει τη σφραγίδα του ΣΧΟΠ και τη θεώρηση της Προϊσταμένης του ΤΠ και ΠΕ της Νομαρχίας μας.

Η παρούσα να δημοσιευτεί στο ΦΕΚ χωρίς το διάγραμμα και στη συνέχεια να αναρτηθεί στον πίνακα ανακοινώσεων του ΤΠ και ΠΕ της Νομαρχίας μας μαζί με το διάγραμμα επί 15 τουλάχιστον ημέρες.

Πρέβεζα, 3 Ιουλίου 1990

Ο Νομάρχης  
ΔΗΜΟΣΘΕΝΗΣ ΤΣΙΑΜΑΚΗΣ

Αριθ. ΤΠ 554 (13)  
Μερική τροποποίηση ρυμοτομικού σχεδίου Πρέβεζας στο Ο.Τ. 134.

## Ο ΝΟΜΑΡΧΗΣ ΠΡΕΒΕΖΑΣ

Έχοντας υπόψη:

1. Τις διατάξεις του Ν. 3200/55 περί διοικητικής αποκέντρωσης, όπως τροποποιήθηκε και συμπληρώθηκε μεταγενέστερα με το Ν.Δ. 532/70.

2. Το Ν.Δ. της 17.7.1923 «περί σχεδίων πόλεων» κ.λπ.

3. Τον Α.Ν. 314/1968 «περί παροχής εις τον Υπουργό Βορείου Ελλάδος και τους Νομάρχες αρμοδιότητας επί θεμάτων εγκρίσεως, επεκτάσεως ή τροποποιήσεως σχεδίων πόλεων ή κωμών» (ΦΕΚ 47/Α) όπως αντικαταστάθηκε με το Ν.Δ. 1018/1971 (ΦΕΚ 220/Α) και συμπληρώθηκε με την παράγραφο 2 του άρθρου 33 του Ν. 1337/1983 «Επέκταση των Πολεοδομικών σχεδίων Οικιστική ανάπτυξη και σχετικές ρυθμίσεις» (ΦΕΚ 33/Α) όπως η παράγραφος αυτή αντικαταστά-

ήθηκε με την παράγραφο 15 του άρθρου 8 του Ν. 1512/1985 «Τροποποίηση και συμπλήρωση Πολεοδομικών διατάξεων, ρύθμιση συναφών θεμάτων και θεμάτων του Ταμείου Νομικών» (ΦΕΚ 4/Α).

4. Το Β.Δ. της 27.8.1970 (ΦΕΚ 212/Δ/26.9.1970) «περί αναθεώρησης του ρυμοτομικού σχεδίου της πόλεως Πρέβεζας και των όρων και περιορισμών δομής των οικοπέδων αυτού».

5. Τον Νόμο 1032/1980 «περί συστάσεως Υπουργείου Χωροταξίας Οικισμού και περιβάλλοντος».

6. Τον Νόμο 1558/1985 (ΦΕΚ 137/Α/26.7.1985) άρθρο 27 αυτού για τη σύσταση του Υπουργείου Περιβάλλοντος Χωροταξίας και Δημοσίων Έργων (ΥΠΕΧΩΔΕ).

7. Τις διατάξεις της παραγράφου 3 του άρθρου 34 του Ν. 1577/1985 «Γενικός Οικοδομικός Κανονισμός» (ΦΕΚ 210/Α).

8. Την εγκ. 82/35988/1533/22.5.1984 του Υπουργείου ΧΟΠ περί αρμοδιοτήτων Νομαρχών.

9. Την 507/1989 απόφαση του Δημοτικού Συμβουλίου του Νομού Πρέβεζας.

10. Τη σύμφωνη γνώμη του Συμβουλίου ΧΟΠ του Νομού που διατυπώθηκε στο Πρακτικό του βον θέμα 134 της 22.6.1990, αποφασίζουμε:

Εγκρίνουμε την μερική τροποποίηση του ρυμοτομικού σχεδίου Πρέβεζας στο Ο.Τ. 134 όπως φαίνεται στο διάγραμμα του Δήμου Πρέβεζας, που φέρει την σφραγίδα του ΣΧΟΠ και τη θεώρηση της Προϊσταμένης του ΤΠ και ΠΕ της Νομαρχίας μας, Αθηνάς Μαλανδράκη.

Η παρούσα να δημοσιευτεί στο ΦΕΚ χωρίς το διάγραμμα και στη συνέχεια να αναρτηθεί στον πίνακα ανακοινώσεων του ΤΠ και ΠΕ της Νομαρχίας μας μαζί με το διάγραμμα επί 15 τουλάχιστον ημέρες.

Πρέβεζα, 3 Ιουλίου 1990

Ο Νομάρχης  
ΔΗΜΟΣΘΕΝΗΣ ΤΣΙΑΜΑΚΗΣ.

(14)

ΑΠΟΦΑΣΗ 183/1990

Τροποποίηση σχεδίου πόλης στο Ο.Τ. 965.

ΤΟ ΔΗΜΟΤΙΚΟ ΣΥΜΒΟΥΛΙΟ ΒΟΛΟΥ

Με την 183/1990 απόφαση του Δημ. Συμβουλίου Βόλου σύμφωνα με την παρ. 3 του άρθρου 33 του Ν. 1337/83 και τις διατάξεις του από 2.6.89 ΦΕΚ 343/τ.Δ' Π.Δ. τροποποιείται το σχέδιο πόλης στο Ο.Τ. 965 και συγκεκριμένα αναγνωρίζεται η υφιστάμενη πάροδος στο οικοδομικό τετράγωνο με εξόδους στην Καβάφη και Εθν. Αντίστασης, σαν πεζόδρομο, όπως φαίνεται στο τοπογραφικό διάγραμμα του τοπογρ. μηχ. Παναγ. Καρακάντε, κλίμακα 1:500 και το οποίο αναρτήθηκε επί 15ήμερο στο Δήμο Βόλου.

Ο Αντιδήμαρχος Βόλου  
ΤΡΙΑΝΤΑΦΥΛΛΟΣ ΠΡΩΤΟΣΥΓΓΕΛΟΣ

### ΑΝΑΚΟΙΝΩΣΕΙΣ

Αριθ. Δ12δ/ο/34748

(15)

Παρακατάθεση αποζημίωσης ακινήτων που έχουν ρυμοτομηθεί με το εγκεκριμένο ρυμοτομικό σχέδιο του Δήμου Πειραιά για τη διεύρυνση της Λεωφ. Θηβών από την οδό Αγίων Αναργύρων μέχρι την οδό Πέτρας σύμφωνα με τις ενδείξεις της πράξης αναλογισμού 14/86.

Ο ΥΠΟΥΡΓΟΣ ΠΕΡΙΒΑΛΛΟΝΤΟΣ  
ΧΩΡΟΤΑΞΙΑΣ ΚΑΙ ΔΗΜΟΣΙΩΝ ΕΡΓΩΝ

Έχοντας υπόψη:

1. Τις διατάξεις του Ν.Δ. 17.7.1923 «Περί σχεδίων πόλεων, κωμών κ.λπ.» (ΦΕΚ 228/Α/23).

2. Τις διατάξεις του Ν. Δ/τος 797/71 «Περί αναγκαστικών απαλλοτριώσεων» (ΦΕΚ 1/Α/71).

3. Την εξουσιοδοτική απόφαση του Υπουργού ΠΕΧΩΔΕ Δ17α/01/79/Φ.2-2-1/24.8.89 (ΦΕΚ 666/Β/6.9.89).

4. Τον πίνακα παρακατάθεσης της αποζημίωσης με ημερομηνία

8.5.1990 που καθορίστηκε με την απόφαση 1861/31.10.1989 του Πολυμελούς Πρωτοδικείου Πειραιά για ακίνητα που ρυμοτομήθηκαν με το εγκεκριμένο ρυμοτομικό σχέδιο του Δήμου Πειραιά για τη διεύρυνση της Λεωφ. Θηβών από την οδό Αγίων Αναργύρων μέχρι την οδό Πέτρας, σύμφωνα με τις ενδείξεις της πράξης αναλογισμού 14/86.

5. Τις διατάξεις του Π.Δ. 69/88 ΦΕΚ 28/16.2.88 τ.Δ' «Οργανισμός Γ.Γ.Δ.Ε.», ειδοποιούμε:

Τα πρόσωπα που έχουν ή αξιώνουν εμπράγματα δικαιώματα στα παραπάνω ακίνητα που έχουν ρυμοτομηθεί, όπως σημειώνονται στα στοιχεία προδικασίας του άρθρου 5 του Ν. 653/77 ότι η αποζημίωση για τα ακίνητα αυτά έχει κατατεθεί στο Ταμείο Παρακαταθηκών και Δανείων, ύστερα από τον συμφητισμό δικαιωμάτων και υποχρεώσεων που προβλέπει το άρθρο 6 του Ν. 5269/31 με την έκδοση του γραμματίου παρακαταθήκης 820/5.7.90 για συνολικό ποσό 1.898.632.

Η παρακατάθεση της αποζημίωσης, έγινε υπέρ των προσώπων που αναγράφονται παρακάτω και θα καταβληθεί μόνο στα πρόσωπα που θα αναγνωριστούν δικαιούχοι.

Μαρία σύζ. Γεωργίου Τσούκα (1.898.632 δρχ.).

Η παρούσα να δημοσιευθεί στην Εφημερίδα της Κυβερνήσεως.

Αθήνα, 11 Ιουλίου 1990

Με εντολή Υπουργού  
Ο Διευθυντής  
ΚΩΝ/ΝΟΣ ΔΕΣΥΠΡΗΣ

Αριθ. Δ12δ/ο/34747

(16)

Παρακατάθεση αποζημίωσης ακινήτων που έχουν ρυμοτομηθεί με το εγκεκριμένο ρυμοτομικό σχέδιο του Δήμου Πειραιά για τη διεύρυνση της Λεωφ. Θηβών από την οδό Αγίων Αναργύρων μέχρι την οδό Πέτρας σύμφωνα με τις ενδείξεις της πράξης αναλογισμού 14/86.

Ο ΥΠΟΥΡΓΟΣ ΠΕΡΙΒΑΛΛΟΝΤΟΣ  
ΧΩΡΟΤΑΞΙΑΣ ΚΑΙ ΔΗΜΟΣΙΩΝ ΕΡΓΩΝ

Έχοντας υπόψη:

1. Τις διατάξεις του Ν.Δ. 17.7.1923 «Περί σχεδίων πόλεων, κωμών κ.λπ.» (ΦΕΚ 228Α/23).

2. Τις διατάξεις του Ν. Δ/τος 797/71 «Περί αναγκαστικών απαλλοτριώσεων» (ΦΕΚ 1Α/71).

3. Την εξουσιοδοτική απόφαση του Υπουργού ΠΕΧΩΔΕ Δ17α/01/79/Φ.2.2.1/24.8.89 ΦΕΚ 666/6.9.89 τ.Β'.

4. Τον πίνακα παρακατάθεσης της αποζημίωσης με ημερομηνία 30.4.1990 που καθορίστηκε με την απόφαση 1410/1989 του Πολυμελούς Πρωτοδικείου Πειραιά για ακίνητα που ρυμοτομήθηκαν με το εγκεκριμένο ρυμοτομικό σχέδιο του Δήμου Πειραιά για τη διεύρυνση της Λεωφ. Θηβών από την οδό Αγίων Αναργύρων μέχρι την οδό Πέτρας, σύμφωνα με τις ενδείξεις της πράξης αναλογισμού 14/86.

5. Τις διατάξεις του Π.Δ. 69/88 ΦΕΚ 28/16.2.88 τ.Δ' «Οργανισμός Γ.Γ.Δ.Ε.», ειδοποιούμε:

Τα πρόσωπα που έχουν ή αξιώνουν εμπράγματα δικαιώματα στα παραπάνω ακίνητα που έχουν ρυμοτομηθεί, όπως σημειώνονται στα στοιχεία προδικασίας του άρθρου 5 του Ν. 653/77 ότι η αποζημίωση για τα ακίνητα αυτά έχει κατατεθεί στο Ταμείο Παρακαταθηκών και Δανείων, ύστερα από τον συμφητισμό δικαιωμάτων και υποχρεώσεων που προβλέπει το άρθρο 6 του Ν. 5269/31 με την έκδοση του γραμματίου παρακαταθήκης 818/5.7.90 για συνολικό ποσό 1.178.812 δρχ.

Η παρακατάθεση της αποζημίωσης, έγινε υπέρ των προσώπων που αναγράφονται παρακάτω και θα καταβληθεί μόνο στα πρόσωπα που θα αναγνωριστούν δικαιούχοι.

Μαρία γα Υδραίου, Εμμανουήλ Κων. Υδραίου και Μαριάνθης Κων. Υδραίου (1.178.812 δρχ.).

Η απόφαση αυτή να δημοσιευθεί στην Εφημερίδα της Κυβερνήσεως.

Αθήνα, 11 Ιουλίου 1990

Με εντολή Υπουργού  
Ο Διευθυντής  
ΚΩΝ/ΝΟΣ ΔΕΣΥΠΡΗΣ