



ΕΦΗΜΕΡΙΣ ΤΗΣ ΚΥΒΕΡΝΗΣΕΩΣ

ΤΗΣ ΕΛΛΗΝΙΚΗΣ ΔΗΜΟΚΡΑΤΙΑΣ

ΑΘΗΝΑ
9 ΑΥΓΟΥΣΤΟΥ 1990

ΤΕΥΧΟΣ ΤΕΤΑΡΤΟ

ΑΡΙΘΜΟΣ ΦΥΛΛΟΥ
412

ΠΕΡΙΕΧΟΜΕΝΑ

ΑΠΑΛΛΟΤΡΙΩΣΕΙΣ

ΑΠΟΦΑΣΕΙΣ

Καθορισμός των ορίων του αιγιαλού και δημιουργία ζώνης παραλίας στη θέση «ΚΟΥΤΡΑΚΙ» - ΔΡΩΤΑΣ Κοινότητας Ακρασίου, νήσου Λέσβου, προ ιδιοκτησίας της «ΑΡΙΣΒΗ» Α.Ε. (Ν. Σοφόπουλος) 1

ΠΟΛΕΟΔΟΜΙΑ

ΑΠΟΦΑΣΕΙΣ

Τροποποίηση ρυμοτομικού σχεδίου της Κοιν/τας Ν. Πεντέλης, σε Ο.Τ. της περιοχής του ρέμματος καθώς και της οριογραμμής του ρέμματος 2

Τροποποίηση όρων δόμησης περιοχών Ανθούπολης και Συχαϊνά Δ. Πάτρας 3

Τροποποίηση ρυμοτομικού σχεδίου Δ. Πάτρας οδού Ανθείας ... 4

Έγκριση του ρυμοτομικού σχεδίου του αγροτικού οικισμού Τερψιθέα της Κοινότητας Πλατανόβρυσης Ν. Δράμας 5

Τροποποίηση του ρυμοτομικού σχεδίου Δήμου Χρυσούπολης στην οδό Αμισσού (Φ.Π.11) 6

Διορθώσεις σφαλμάτων

Διόρθωση σφάλματος στο ΦΕΚ 334/τ. Δ/5.7.1990 7

ΑΠΑΛΛΟΤΡΙΩΣΕΙΣ

ΑΠΟΦΑΣΕΙΣ

Αριθ. 1913 (1)
Καθορισμός των ορίων του αιγιαλού και δημιουργία ζώνης παραλίας στη θέση «ΚΟΥΤΡΑΚΙ» - ΔΡΩΤΑΣ Κοινότητας Ακρασίου, νήσου Λέσβου, προ ιδιοκτησίας της «ΑΡΙΣΒΗ» Α.Ε. (Ν. Σοφόπουλος).

Ο ΝΟΜΑΡΧΗΣ ΛΕΣΒΟΥ

Έχοντας υπόψη:

1. Τις διατάξεις των άρθρων 1 μέχρι και 7 του Α.Ν. 2344/1940 «περί αιγιαλού και παραλίας», όπως τροποποιήθηκαν και συμπληρώθηκαν με τις διατάξεις: α) Του άρθρου 13 του Ν. 1078/1980 και β) του άρθρου 23 του Ν. 1337/1983.

2. Τις διατάξεις της παρ. 9 του άρθρου 1 του Κεφαλαίου Β' της 0.208/181/26.4.1982 (ΦΕΚ 214/26.4.1982 τ.Β') κοινής απόφασης των Υπουργών Προεδρίας Κυβερνήσεως και Οικονομικών «Αναμόρφωση Συλλογικών Οργάνων Γνωμοδοτικής και Αποφασιστικής Αρμοδιότητας του Υπουργείου Οικονομικών».

3. Την από 6 ΣΕΠΤΕΜΒΡΙΟΥ 1989 έκθεση της επιτροπής καθορισμού των ορίων του αιγιαλού και παραλίας και θέσεων αμμοληφίας, που καθόρισε τα όρια του αιγιαλού και της παραλίας στην περιοχή «ΚΟΥΤΡΑΚΙ» - ΔΡΩΤΑΣ, Κοινότητας Ακρασίου, νήσου Λέσβου, νο-

μού Λέσβου, νομού Λέσβου και το από ΑΠΡΙΛΙΟ 1988 τοπογραφικό διάγραμμα με κλίμακα 1:500 του Μιχάλη Ι. Χατζέλλη, Τοπογράφου Μηχανικού που θεωρήθηκε στις 31.10.1989 από τη Δ/νση Τεχνικών Υπηρεσιών της Νομαρχίας Λέσβου και συνοδεύει την έκθεση της προαναφερόμενης Επιτροπής.

4. Τη σύμφωνη γνώμη του Γενικού Επιτελείου Ναυτικού, που διατυπώθηκε στο Φ. 544.5/229/90/Σ.596/6.4.1990 έγγραφό του.

5. Τις διατάξεις του άρθρου 1 της παρ. 1 του Ν. 3200/1955 (ΦΕΚ 97/Α'/1955) «περί διοικητικής αποκεντρώσεως» σε συνδυασμό με τις διατάξεις του από 28.6.1955 Β.Δ. «περί εξαιρέσεως από της κατά το άρθρον 1 παρ. 1 του Ν. 3200/1955 αρμοδιότητας των Νομαρχών, αντικειμένων τινων αρμοδιότητας του Υπουργού Οικονομικών», του Β.Δ. 704/1970 και του άρθρου 1 παρ. 5 του Π.Δ. 71/1984, για μεταβίβαση αρμοδιοτήτων του Υπουργού Οικονομικών στους Νομάρχες και στις περιφερειακές αρχές διανομαρχιακού επιπέδου, αποφασίζουμε:

1. Επικυρώνουμε την από 6 ΣΕΠΤΕΜΒΡΙΟΥ 1989 έκθεση της Επιτροπής καθορισμού των ορίων του αιγιαλού και παραλίας και θέσεων αμμοληφίας, καθώς και το από ΑΠΡΙΛΙΟ 1988 τοπογραφικό διάγραμμα, που τη συνοδεύει, το οποίο συντάχθηκε από τον Μιχάλη Ι. Χατζέλλη, Τοπογράφο Μηχανικό με κλίμακα 1:500 και θεωρήθηκε την 31.10.1989 από την Δ/νση Τεχν. Υπηρε. Νομού Λέσβου επί του οποίου η πιο πάνω Επιτροπή, καθόρισε τα όρια του αιγιαλού, με κόκκινη συνεχή πολυγωνική γραμμή στην θέση «ΚΟΥΤΡΑΚΙ» - ΔΡΩΤΑΣ, Κοινότητας Ακρασίου, νήσου Λέσβου, νομού Λέσβου, προ ιδιοκτησίας της ΑΡΙΣΒΗ» Α.Ε. (Ν. Σοφόπουλος) και τα όρια της παραλίας με κίτρινη συνεχή πολυγωνική γραμμή στην ίδια ανωτέρω θέση.

Η απόφαση αυτή, με την έκθεση της επιτροπής και το διάγραμμα, να δημοσιευθούν στην Εφημερίδα της Κυβερνήσεως.

Μυτιλήνη, 4 Ιουλίου 1990

Ο Νομάρχης
ΓΕΩΡΓΙΟΣ ΦΩΤΕΙΝΟΠΟΥΛΟΣ

ΕΚΘΕΣΗ

Επιτροπής καθορισμού ορίων αιγιαλού και παραλίας και θέσεων αμμοληφίας, δια τον καθορισμό το πρώτων των ορίων του αιγιαλού και της παραλίας και θέσεων αμμοληφίας στην θέση Κουτρακι - Δρώτας Κοινότητας Ακρασίου νήσου Λέσβου Νομού Λέσβου, προ ιδιοκτησίας της «ΑΡΙΣΒΗ Α.Ε.» (Ν. Σοφόπουλος).

Στην Μυτιλήνη την 6.9.1989 οι υπογεγραμμένοι:

1. Καρδακάρης Σπυρίδων, Προϊστάμενος της Κτηματικής Υπηρεσίας Νομού Λέσβου, ως Πρόεδρος.

2. Φαρρός Νικόλαος, Προϊστάμενος Δ.Τ.Υ. Νομού Λέσβου, ως Μέλος.

3. Κολοντούρος Νικόλαος, Υποπλοίαρχος Λ.Σ., αν/τής του Λιμενάρχη Μυτιλήνης τούτου κωλυομένου, ως Μέλος αποτελούντες την Επιτροπή καθορισμού των ορίων του αιγιαλού και της παραλίας και θέσεων αμμοληφίας δυνάμει του άρθρου 74 και 75 του Π.Δ. 636/77, σε συνδυασμό με την αριθ. 0208/181/26.4.82 (ΦΕΚ

214/26.4.82 τ. Β') κοινή Απόφαση των Υπουργών Προεδρίας της Κυβερνήσεως και Οικονομικών και της αριθ. 499/6.6.1989 Απόφαση Νομάρχη Λέσβου, συγκληθείσα με την 1079/16.8.1989 πρόσκληση του Προέδρου αυτής, μεταβήκαμε επί τόπου στην προαναφερόμενη περιοχή την 5.9.1989.

Λαβόντες υπόψη:

1. Την από 20.5.1989 αίτηση της «ΑΡΙΣΒΗ Α.Ε.» (Ν. Σοφόπουλος) με την οποία ζητείται ο καθορισμός των ορίων του αιγιαλού και της παραλίας στην ανωτέρω περιοχή.

2. Το υπό του Μιχαήλ Χατζέλλη, Τοπ/φου - Μηχ/κού, συνταχθέν τον μήνα Απρίλιο 1988 με κλίμακα 1:500 τοπογραφικό και υψομετρικό διάγραμμα, ηλεγμένο για την ακρίβεια της αποτύπωσης από τον Νίκο Αναστασίου Πολ/κό Μηχ/κό της Διεύθυνσης Τεχνικών Υπηρεσιών Νομού Λέσβου την 27.10.1989 και θεωρημένο από τον Προϊστάμενο της αυτής Υπηρεσίας Νικόλαο Ψαρρό Πολ/κό Μηχ/κό, την 31.10.1989.

3. Τις διατάξεις του Α.Ν. 2344/40, όπως αυτός τροποποιήθηκε και συμπληρώθηκε και τις διατάξεις του Ν. 1337/83 και τις σχετικές προς τούτο υπ' αριθ. Δ. 3474/970 ΠΟΛ 105/29.7.83 και Ν. 505/253 ΠΟΛ 69/30.3.84 διαταγές του Υπουργείου Οικονομικών.

4. Την εκ της επιτιπίου μεταβάσεως στην παραπάνω περιοχή σχηματισθείσα αντίληψη περί του πλάτους της βρεχόμενης ζώνης της ξηράς και λοιπών συναφών στοιχείων, ήτοι:

α) Ότι η ακτή είναι κατά το αρχικό τμήμα της αμμώδης και στη συ-

νήχεια αποτελείται από πέτρινες πλάκες (ηφαιστειογενούς προέλευσης) και πετρώδη ακτή κροκαλές που βρίσκεται στο επίπεδο της θάλασσας.

Σε ικανή απόσταση από την ακτή υπάρχουν βράχια με πολύ μεγάλη υψομετρική διαφορά. (Η παραλία είναι κλειστή από φυσική άποψη).

β) Ότι οι άνεμοι είναι συνήθως Νότιοι - Νοτιοδυτικοί η ένταση των οποίων δύναται να φθάσει τα 4 έως 8 μποφόρ και το ύψος των κυμμάτων τα 3-4 μέτρα, αποφασίζει:

Καθορίζει επί του ως άνω τοπογραφικού διαγράμματος:

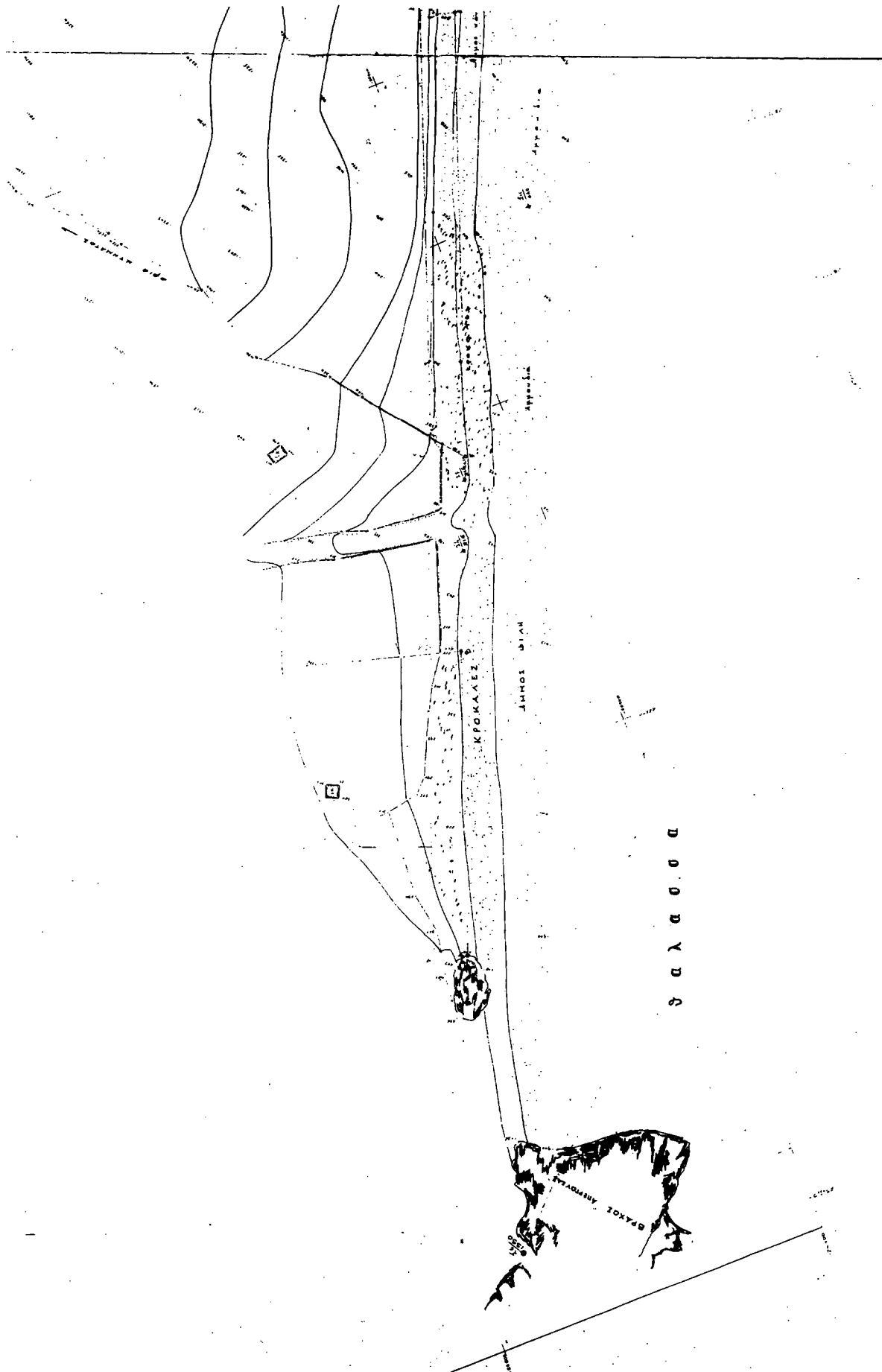
α) με συνεχή κόκκινη πολυγωνική γραμμή την οριογραμμή του αιγιαλού, υπό στοιχεία Α, Β, Γ, Δ, Ε, Ζ, Η, Θ, Ι, Κ, της οποίας οι κορυφές εξασφαλίζονται με σταθερά σημεία.

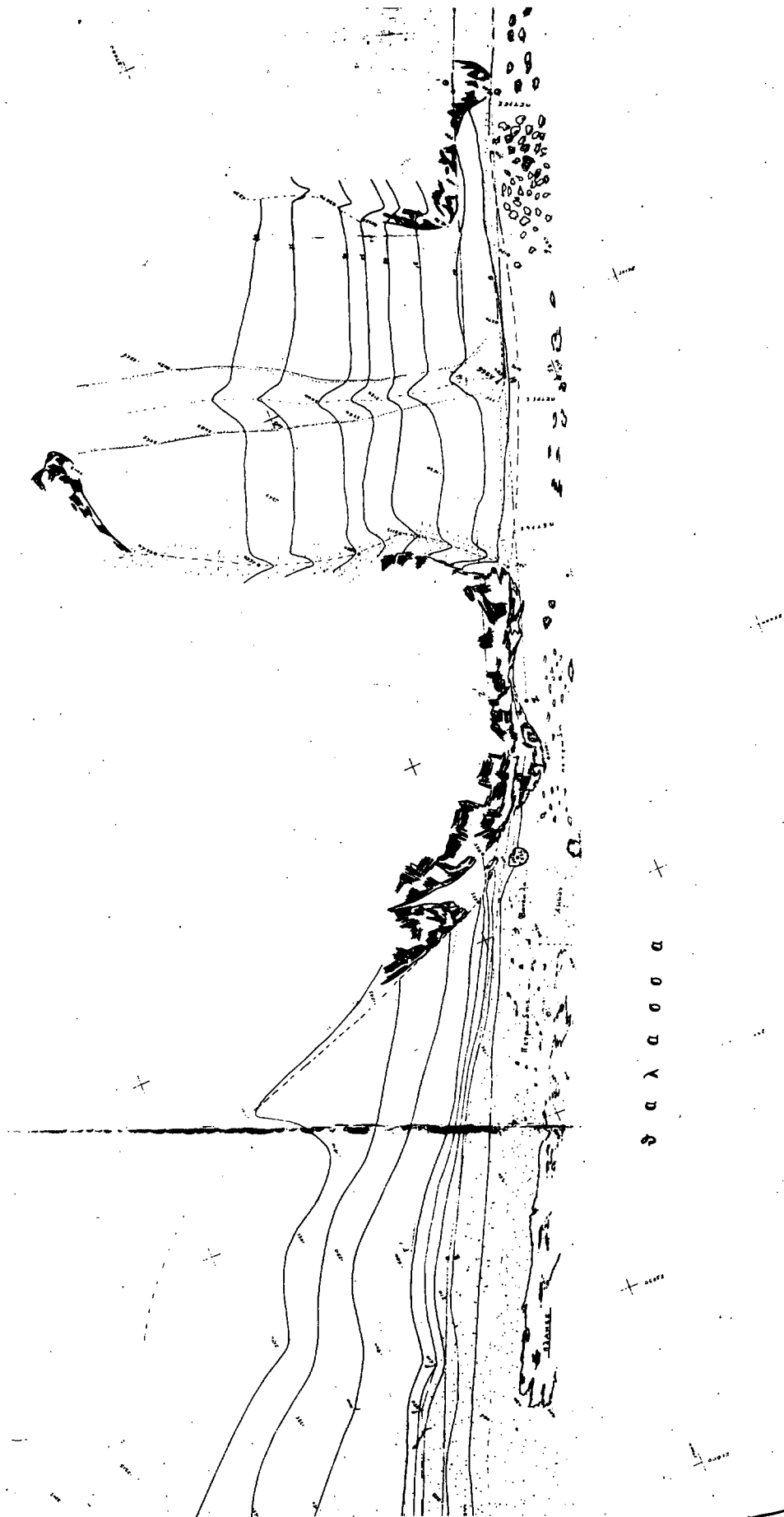
β) Με συνεχή κίτρινη πολυγωνική γραμμή, την οριογραμμή της παραλίας, υπό στοιχεία Α', Β', Γ', Δ', Ε', Ζ', Η', Θ', Ι', Κ', της οποίας οι κορυφές εξασφαλίζονται ομοίως δια σταθερών σημείων και έχει σταθερή απόσταση 10.00 μέτρων από την οριογραμμή του αιγιαλού, επειδή δεν εξυπηρετούνται οι σκοποί της παρ. 1 του άρθρου 7 του Α.Ν. 2344/1940.


γ) Σημειούται ότι δεν υπάρχουν κτίσματα επί της ζώνης της παραλίας.

Ο Πρόεδρος
ΣΠΥΡΟΣ Θ. ΚΑΡΔΑΚΑΡΗΣ

Τα Μέλη
ΝΙΚΟΛΑΟΣ ΨΑΡΡΟΣ, ΝΙΚΟΛΑΟΣ ΚΟΛΟΝΤΟΥΡΟΣ







ΠΟΛΕΟΔΟΜΙΑ ΑΠΟΦΑΣΕΙΣ

Αριθ. 314/11/90

(2)

Τροποποίηση ρυμοτομικού σχεδίου της Κοιν/τας Ν. Πεντέλης, σε Ο.Τ. της περιοχής του ρέμματος καθώς και της οριογραμμής του ρέμματος.

Ο ΝΟΜΑΡΧΗΣ ΑΝΑΤΟΛΙΚΗΣ ΑΤΤΙΚΗΣ

Έχοντας υπόψη:

1) Τις διατάξεις του από 17.7.1923 Ν.Δ. «περί σχεδίων πόλεων και κωμών του Κράτους», όπως τροποποιήθηκε και συμπληρώθηκε μεταγενέστερα.

2. Τις διατάξεις του Ν. 3200/55 «περί διοικητικής αποκεντρώσεως», όπως τροποποιήθηκαν και συμπληρώθηκαν μεταγενέστερα με το Ν.Δ. 532/70.

3. Τις διατάξεις του Α.Ν. 314/68, όπως τροποποιήθηκαν και συμπληρώθηκαν με το Ν.Δ. 1018/71.

4. Τις διατάξεις του Π.Δ. 183 περί εγκρίσεως τροποποιήσεων σχεδίων πόλεων.

5. Τις αποφάσεις 58/81, 62/81 και 55/87 του Κ.Σ. της Κοινότητας Ν. Πεντέλης.

6. Το πρακτικό της 5.7.90 (Συνεδρία 25, πράξη 29) του ΣΧΟΠ, αποφασίζουμε:

Εγκρίνουμε την τροποποίηση του ρυμοτομικού σχεδίου της Κοινότητας Ν. Πεντέλης σε Ο.Τ. καθώς και η οριογραμμή του ρέμματος, όπως αυτά φαίνονται στα σχέδια που συνοδεύουν τις παραπάνω αποφάσεις της Κοινότητας Ν. Πεντέλης και του ΣΧΟΠ.

Τα σχέδια να αναρτηθούν στην Πολεοδομία της Αγίας Παρασκευής (Γούναρη 60, 2ος όροφος) για 15 ημέρες, μετά την δημοσίευση της απόφασης σε ΦΕΚ.

Η απόφαση αυτή να δημοσιευθεί στην Εφημερίδα της Κυβερνήσεως.

Αγ. Παρασκευή, 17 Ιουλίου 1990

Ο Νομάρχης
ΧΡΗΣΤΟΣ ΓΟΥΛΑΣ

Αριθ. X6031

(3)

Τροποποίηση όρων δόμησης περιοχών Ανθούπολης και Συχαινά Δ. Πάτρας.

Ο ΝΟΜΑΡΧΗΣ ΑΧΑΪΑΣ

Έχοντας υπόψη:

1) Τις διατάξεις του από 17.7.1923 Ν.Δ. «περί σχεδίων πόλεων και κωμών του Κράτους», όπως τροποποιήθηκε και συμπληρώθηκε μεταγενέστερα.

2. Τις διατάξεις του Α.Ν. 314/68, όπως τροποποιήθηκαν και συμπληρώθηκαν με το Ν.Δ. 1018/71 και την παρ. 3 του άρθρου 34 του Ν. 1577/85 (ΦΕΚ 210/Α).

3. Τις διατάξεις του Ν. 3200/55 «περί διοικητικής αποκεντρώσεως», όπως τροποποιήθηκαν και συμπληρώθηκαν μεταγενέστερα με το Ν.Δ. 532/70.

4. Τις διατάξεις του υπ' αριθμ. 183/1986 Π.Δ/τος (ΦΕΚ 70/Α).

5. Τις δ/ξεις του Ν. 1577/85 (ΦΕΚ 210/Α).

6. Την γνωμοδότηση του Δ. Πάτρας με αρ. 104/8.2.1990.

7. Τις γνωμοδοτήσεις του ΣΧΟΠ Νομ. Αχαΐας που εκφράζονται στο πρακτικό 7 και 10/1990 θέμα 2α.

8. Το Π.Δ. 3.9.1988 (ΦΕΚ 642Δ/88) που εγκρίνεται το σχέδιο πόλης Πάτρας περιοχής Ανθούπολης Συχαινών και καθορίζονται οι όροι αρτιότητας - δόμησης, αποφασίζουμε:

Άρθρο 1.

Εγκρίνουμε την τροποποίηση των όρων αρτιότητας του Β τομέα της περιοχής Ανθούπολης Συχαινών του Δ. Πάτρας που έχουν εγκριθεί με το Π.Δ. 3.9.1988 (ΦΕΚ 642Δ/88) και αντικαθιστούμε την παρ. 2α και 2β ως εξής:

α) Που κατά την ημερομηνία δημοσίευσης του παρόντος διατάγματος έχουν ελάχιστο πρόσωπο 6 μέτρα, ελάχιστο εμβαδό 100 τ.μ.

β) που προκύπτουν από την οριστική πράξη εφαρμογής της πολεοδομικής μελέτης εφ' όσον έχουν ελάχιστο πρόσωπο 6 μέτρα και ελάχιστο εμβαδό 100 τ.μ.

Άρθρο 2.

Η ισχύς της παρούσας αρχίζει από την ημέρα δημοσίευσης στην Εφημερίδα της Κυβερνήσεως.

Η απόφαση αυτή να δημοσιευθεί στην Εφημερίδα της Κυβερνήσεως.

Πάτρα, 12 Ιουλίου 1990

Ο Νομάρχης
ΝΙΚ. ΤΑΓΑΡΗΣ

Αριθ. 15/1990

(4)

Τροποποίηση ρυμοτομικού σχεδίου Δ. Πάτρας οδού Ανθείας.

Ο ΝΟΜΑΡΧΗΣ ΑΧΑΪΑΣ

Έχοντας υπόψη:

1) Τις διατάξεις του από 17.7.1923 Ν.Δ. «περί σχεδίων πόλεων και κωμών του Κράτους», (ΦΕΚ 228/Α/1923) όπως τροποποιήθηκε και συμπληρώθηκε μεταγενέστερα και ειδικότερα τα άρθρα 3 και 70.

2. Τον Α.Ν. 314/1968 (ΦΕΚ 47/Α) όπως τροποποιήθηκαν και συμπληρώθηκαν με τα υπ' αριθ. 1018/71 Ν.Δ/γμα (ΦΕΚ 220/Α) και με την παρ. 3 του άρθρου 34 του Ν. 1577/85 (ΦΕΚ 210/Α).

3. Τις διατάξεις του με αριθ. 183/1986 Π.Δ/τος (ΦΕΚ 70/Α) και ειδικότερα το άρθρο 1 παρ. 1.

4. Τις με αριθ. 419/89 και 170/1990 γνωμοδοτήσεις του δημοτικού Συμβουλίου Δ. Πάτρας.

5. Το με αριθ. 8/1990 πρακτικό θέμα 2ον όπου η γνωμοδότηση του ΣΧΟΠ Νομ. Αχαΐας, αποφασίζουμε:

Άρθρο 1

1. Εγκρίνεται η τροποποίηση του ρυμοτομικού σχεδίου Δ. Πάτρας και επί της οδού Ανθείας από Ακτή Δυμαίων έως και του χώρου των αναγειρομένων Νέων Εργατικών Κατοικιών και όπως αυτή φαίνεται αναλυτικά στα δύο τοπογραφικά διαγράμματα που συντάξε ο Δ. Πάτρας και συνοδεύουν την παρούσα απόφαση θεωρημένα από τον Προϊστάμενο του Τ.Π. και Π.Ε. Πατρών.

Άρθρο 2

Η παρούσα απόφαση μαζί με το τοπογραφικό διάγραμμα σε κλίμακα 1:500 να αναρτηθούν στον πίνακα των ανακοινώσεων του Τμήματος Πολεοδομίας από την ημέρα υπογραφής της και για 15 ημέρες από την ημέρα δημοσίευσής της στο ΦΕΚ.

Άρθρο 3

Η απόφαση αυτή να δημοσιευθεί στην Εφημερίδα της Κυβερνήσεως.

Πάτρα, 12 Ιουλίου 1990

Ο Νομάρχης
ΝΙΚΟΛΑΟΣ ΤΑΓΑΡΗΣ

Αριθ. ΤΠ-ΠΕ 2628

(5)

Έγκριση του ρυμοτομικού σχεδίου του αγροτικού οικισμού Τερψιθέα της Κοινότητας Πλατανόβρυσης Ν. Δράμας.

Ο ΝΟΜΑΡΧΗΣ ΔΡΑΜΑΣ

Έχοντας υπόψη:

1. Τις διατάξεις του Ν.Δ/τος της 17.7.23 όπως μεταγενέστερα τροποποιήθηκαν και συμπληρώθηκαν και ειδικότερα τα άρθρα 3, 9 και 70.

2. Τις διατάξεις του Ν. 1577/1985 (ΦΕΚ 210/Α) και ειδικότερα το άρθρο 34.

3. Τις διατάξεις του Α.Ν. 314/1968 (ΦΕΚ 47/Α) όπως τροποποιήθηκαν και συμπληρώθηκαν με το Ν.Δ/γμα αριθ. 1018/71 (ΦΕΚ 220/Α) και την παρ. 3 του άρθρου 34 του Ν. 1577/85.

4. Τις διατάξεις του Ν. 1337/1989 (ΦΕΚ 33/Δ) και ειδικότερα το άρθρο 38, όπως συμπληρώθηκε με το Ν.Δ/γμα της 14.5.1985 (ΦΕΚ 225/Δ).

5. Την απόφασή μας αριθ. 969/19.12.1986 ΦΕΚ Δ' 86/87 με την

οποία ορίστηκαν τα όρια του οικισμού και οι όροι δόμησης της Τερψιθέας.

6. Την διανομή του Υπουργείου Γεωργίας για τον οικισμό Τερψιθέα της Κοινότητας Πλατανόβρυσης.

7. Την απόφαση του Κοιν. Συμβουλίου Πλατανόβρυση αριθ. 22/1990.

8. Την απόφαση του Συμβουλίου Π.Ε.Χ.Ω.Δ.Ε. αριθ. 22/5.7.1990.

9. Τον Ν. 1735/1987 και ειδικότερα το άρθρο 22 παρ. 7 και όπως ορίστηκε με την Γ4Δ/15883/8.2.1987 απόφαση του Υπ. Προεδρίας της Κυβέρνησης και Υπ. Π.Ε.Χ.Ω.Δ.Ε., αποφασίζουμε:

Άρθρο 1

1. Εγκρίνουμε το ρυμοτομικό σχέδιο του οικισμού Τερψιθέα της Κοινότητας Πλατανόβρυσης, όπως προτάθηκαν από το Υπουργείο Γεωργίας.

Άρθρο 2

Τα ελάχιστα όρια εμβαδού και προσώπου ορίζονται ως εξής: Ελάχιστο πρόσωπο 14,0 μ. Ελάχιστο εμβαδό 300 τ.μ. Κατά παρέκλιση της προηγούμενης παραγράφου θεωρούνται άρτια και οικοδομήσιμα τα οικοπέδα που έχουν κατά την δημοσίευση της απόφασής μας ελάχιστο πρόσωπο 8,0 μ. ελάχιστο εμβαδό 150 τ.μ.

Άρθρο 3

Η ισχύς της παρούσης απόφασης αρχίζει από την δημοσίευση στην Εφημερίδα της Κυβέρνησης. Το τοπογραφικό διάγραμμα θα αναρτηθεί στο γραφείο του Τμήματος Πολεοδομίας και Πολύκων Εφ/γών Ν. Δράμας - Διοικητήριο, 5ος όροφος από σήμερα και για (15) δεκαπέντε μέρες.

Δράμα, 12 Ιουλίου 1990

Ο Νομάρχης
ΣΑΒΒΑΣ ΔΑΝΙΗΛΙΔΗΣ

Αριθ. 6472/οικ.

(6)

Τροποποίηση του ρυμοτομικού σχεδίου Δήμου Χρυσούπολης στην οδό Αμισσού (Φ.Π.11).

Ο ΝΟΜΑΡΧΗΣ ΚΑΒΑΛΑΣ

Έχοντας υπόψη:

1. Το Ν.Δ. της 17.7.1923 «περί σχεδίων πόλεων και κωμών του Κράτους» όπως τροποιήθηκε και συμπληρώθηκε μέχρι σήμερα.

2. Το Ν.Δ. 1018/1971 και τον Α.Ν. 314/1968, όπως τροποποιήθηκε και συμπληρώθηκε μέχρι σήμερα.

3. Το Π.Δ. 183/9.5.1986 (ΦΕΚ 70Α/5.6.1986) έγκριση τροποποιήσεων σχεδίων πόλεων και καθορισμός όρων δόμησης από τους Νομάρχες.

4. Το από 24.5.1989 Π.Δ. (ΦΕΚ 401Δ/16.6.89) έγκρισης του ρυμοτομικού σχεδίου Καβάλας.

5. Την υπ' αριθ. 135/29.8.89 απόφαση του Δημ. Συμβουλίου Χρυσ/λης.

6. Την υπ' αριθ. 7/131/5.6.90 γνωμοδότηση του Συμβ. Χ.Ο.Π. Ν. Καβάλας, αποφασίζουμε:

1. Εγκρίνεται η τροποποίηση του ρυμοτομικού σχεδίου Δήμου Χρυσούπολης στην οδό Αμισσού (Φ.Π.11) όπως γαίνεται ότι στο συνημμένο και θεωρημένο από την Πρ/νη του ΤΠ ΚΑΙ ΠΕ διάγραμμα με κλίμακα 1:1000.

2. Το υπόψη διάγραμμα να αναρτηθεί επί εικοσαήμερο στο γραφείο 324 του ΤΠ ΚΑΙ ΠΕ μετά τη δημοσίευση της παρούσης στο ΦΕΚ.

Η απόφαση αυτή να δημοσιευθεί στην Εφημερίδα της Κυβερνήσεως.

Καβάλα, 11 Ιουλίου 1990

Ο Νομάρχης
ΧΡΗΣΤΟΣ ΑΘΑΝΑΣΙΑΔΗΣ

ΔΙΟΡΘΩΣΕΙΣ ΣΦΑΛΜΑΤΩΝ

(7)

Στην κοινή Υπουργική απόφαση Μ.21/5/11.1.87 των Υπουργών Οικονομικών και Μεταφορών και Επικοινωνιών που δημοσιεύθηκε στο ΦΕΚ 334/Δ/5.7.90 θεωρείται ως μηδέποτε δημοσιευθείσα διότι όμοια είχε ήδη δημοσιευθεί στο ΦΕΚ 331/Δ/29.6.90.

(Από το Υπουργείο Μεταφορών και Επικοινωνιών)