

ΕΦΗΜΕΡΙΣ ΤΗΣ ΚΥΒΕΡΝΗΣΕΩΣ

ΤΗΣ ΕΛΛΗΝΙΚΗΣ ΔΗΜΟΚΡΑΤΙΑΣ

ΑΘΗΝΑ
16 ΟΚΤΩΒΡΙΟΥ 1990

ΤΕΥΧΟΣ ΤΕΤΑΡΤΟ

ΑΡΙΘΜΟΣ ΦΥΛΛΟΥ
569

ΠΕΡΙΕΧΟΜΕΝΑ

ΑΠΑΛΛΟΤΡΙΩΣΕΙΣ

ΑΠΟΦΑΣΕΙΣ

- Καθορισμός των ορίων του αιγιαλού και δημιουργία ζώνης παραλίας στη θέση Μακρυά Μύτη Κοινότητας Σπάρτου Ν. Αιτωλ/νίας 1
- Καθορισμός ορίων αιγιαλού και δημιουργία ζώνης παραλίας στην περιοχή της κοινότητας Αραχωβιτικών Πατρών Ν. Αχαΐας . 2

ΑΠΑΛΛΟΤΡΙΩΣΕΙΣ

ΑΠΟΦΑΣΕΙΣ

Αριθ. 918

Καθορισμός των ορίων του αιγιαλού και δημιουργία ζώνης παραλίας στη θέση Μακρυά Μύτη Κοινότητας Σπάρτου Ν. Αιτωλ/νίας. (1)

Η ΝΟΜΑΡΧΗΣ ΑΙΤΩΛΙΑΣ ΚΑΙ ΑΚΑΡΝΑΝΙΑΣ

Έχοντας υπόψη:

1. Τις διατάξεις των άρθρων 1 μέχρι και 7 του Α.Ν. 2344/1940 «περί αιγιαλού και παραλίας», όπως τροποποιήθηκαν και συμπληρώθηκαν με τις διατάξεις: α) του άρθρου 13 του Ν. 1078/1980 και β) του άρθρου 23 του Ν. 1337/1983.

2. Τις διατάξεις της παρ. 9 του άρθρου 1 του Κεφαλαίου Β' της 0.208/181/26.4.1982 (ΦΕΚ 214/26.4.1982 τ.Β') κοινής απόφασης των Υπουργών Προεδρίας Κυβερνήσεως και Οικονομικών «Αναμόρφωση Συλλογικών Οργάνων Γνωμοδοτικής και Αποφασιστικής Αρμοδιότητας του Υπουργείου Οικονομικών».

3. Την από 12.9.1989 έκθεση της επιτροπής καθορισμού των ορίων του αιγιαλού και παραλίας και θέσεων αμμοληφίας, που καθόρισε τα όρια του αιγιαλού και της παραλίας στην περιοχή Μακρυά Μύτη της Κοινότητας Σπάρτου Νομ. Αιτωλ/νίας και το από μηνός Φεβρουαρίου 1988 τοπογραφικό διάγραμμα με κλίμακα 1:500 του Νικολόπουλου Ανδρέα Πολιτικού Μηχανικού που θεωρήθηκε στις 30.5.1989 από τη Δ/ση Τεχνικών Υπηρεσιών της Νομαρχίας Αιτωλ/νίας και συνδεδεύει την έκθεση της προαναφερόμενης Επιτροπής.

4. Τη σύμφωνη γνώμη του Γενικού Επιτελείου Ναυτικού, που διατυπώθηκε στο Φ 554-5/82/90 6.2.90 έγγραφό του.

5. Τις διατάξεις του άρθρου 1 της παρ. 1 του Ν. 3200/1955 (ΦΕΚ 97/Α/1955) «περί διοικητικής αποκεντρώσεως» σε συνδυασμό με τις διατάξεις του από 28.6.1955 Β.Δ. «περί εξαιρέσεως από της κατά το άρθρον 1 παρ. 1 του Ν. 3200/1955 αρμοδιότητας των Νομαρχών, αντικειμένων τινών αρμοδιότητος του Υπουργού Οικονομικών», του Β.Δ. 704/1970 και του άρθρου 1 παρ. 5 του Π.Δ. 71/1984, για μεταβίβαση αρμοδιοτήτων του Υπουργού Οικονομικών στους Νομάρχες και στις περιφερειακές αρχές διανομαρχιακού επιπέδου, αποφασίζουμε:

1. Επικυρώνουμε την από 12.9.1989 έκθεση της Επιτροπής καθορισμού των ορίων του αιγιαλού και παραλίας και θέσεων αμμοληφίας,

καθώς και το από μηνός Φεβρουαρίου 1988 τοπογραφικό διάγραμμα, που τη συνοδεύει, το οποίο συντάχθηκε από τον Νικολόπουλο Ανδρέα Πολιτικό Μηχανικό με κλίμακα 1:500 και θεωρήθηκε 30.5.1989 από την Δ/ση Τεχνικών Υπηρεσιών Ν. Αιτωλ/νίας επί του οποίου η πιο πάνω Επιτροπή καθόρισε τα όρια του αιγιαλού, με ερυθρά συνεχή πολυγωνική γραμμή Α1, Α2 έως Α11 και τα όρια της παραλίας με κίτρινη συνεχή πολυγωνική γραμμή Π1, Π2 έως Π11.

Η απόφαση αυτή, με την έκθεση της επιτροπής και το διάγραμμα, να δημοσιευθούν στην Εφημερίδα της Κυβερνήσεως.

Μεσολόγγι, 18 Σεπτεμβρίου 1990

Η Νομάρχης
ΜΑΙΡΗ ΣΟΡΩΤΤΟΥ - ΤΣΑΝΑΚΗ

ΕΚΘΕΣΗ

Έκθεση επιτροπής καθορισμού των ορίων του Αιγιαλού άρθρου 74 Π.Δ. 636/77 για τον καθορισμό των ορίων του αιγιαλού στη θέση «Μακρυά Μύτη» κοινότητας Σπάρτου Αιτωλ/νίας.

Στην Αμφιλοχία 12 Σεπτεμβρίου 1989 οι υπογ/μένοι:

1. Κων/νος Ζωγράφος, αναπλ. τα μη μετέχοντα τακτικά μέλη κωλύοντο τη συνεδρίαση Δ/ντης Δ.Ο.Υ. Αμφιλοχίας, ως Πρόεδρος.

2. Μαίρη Ρόκκου, αναπλ. τα μη μετέχοντα τακτικά μέλη κωλύοντο τη συνεδρίαση Δ.Τ.Υ.Ν. Αιτωλ/νίας, ως Μέλος.

3. Άγγελος Μαργέλης, Λιμενάρχης Πρέβεζας, ως Μέλος Αποτελούντες την επιτροπή καθορισμού των ορίων του αιγιαλού δυνάμει του άρθρου 74 Π.Δ. 636/77 και της αριθμ. πρωτ. 4629/5.6.89 εντολής του προέδρου της μεταβήκαμε επί τόπου στην προαναφερόμενη περιοχή την 13 Ιούνη 1989.

Λάβοντας υπ' όψη:

1. Το υπό του Ανδρέα Νικολόπουλου συνταχθέν τον Φλεβάρη του 1988 τοπογραφικό και υψομετρικό διάγραμμα (τέσσερα αντίγραφα) εις κλίμακα 1:500 ελεγμένο για την ακρίβεια της αποτύπωσης από την Μαίρη Ρόκκου την 30.5.89 και θεωρηθέν από την Δ.Τ.Υ.Ν. Αιτωλ/νίας την 30.5.89 όπως το άρθρο 20 Ν. 719/77 ορίζει.

2. Τις διατάξεις του Α.Ν. 2344/40 όπως αυτό τροποποιήθηκε όπως και την προς τούτο δικαστηριακή και διοικητική νομολογία.

3. Την από την επιτόπια μετάβαση σχηματισθείσα αντίληψη περί του πλάτους της βρεχόμενης ζώνης της Ξηράς και λοιπών συναφών στοιχείων ήτου:

α) Περιγραφή της μορφολογίας της περιοχής.

β) Κατάσταση της ακτής.

γ) Κατάσταση θαλάσσιου χώρου.

δ) Παλίρροιας και θαλάσσια ρεύματα.

ε) Επικρατούσες καιρικές συνθήκες.

4. Λοιπά στοιχεία που έλαβε υπόψη η επιτροπή όπως παλαιά διαγράμματα, μαρτυρικές καταθέσεις, τίτλοι ιδιοκτησίας, έγγραφα ΓΕΝ, προηγούμενοι καθορισμοί σε γειτονική περιοχή κ.λπ. ως και τα εξ αυτών συμπεράσματα κατά την κρίση της επιτροπής, αποφασίζει:

Καθορίζει επί του ως άνω τοπογραφικού διαγράμματος:

α) Την οριογραμμή του αιγιαλού με ερυθρά συνεχή πολυγωνική γραμμή που ορίζεται από τις κορυφές Α1 έως και Α11 που εμφανίζονται με συντε-

ταγμένες από το κρατικό δίκτυο που αναγράφονται στο διάγραμμα.

β) Την οριογραμμή της παραλίας με συνεχή χίτρινη πολυγωνική γραμμή που ορίζεται από τις κορυφές Π11 έως και Π11.

γ) Αποφαίνεται ότι δεν υπάρχει παλαιός αιγιαλός.

δ) Κτίσματα δεν υπάρχουν στη ζώνη παραλίας.

ε) Καθορίζεται ζώνη παραλίας 10 μ. επειδή δεν πληρούνται οι σκοποί

της παρ. 1 του άρθρου 7 του Α.Ν. 2344/40.

Η Επιτροπή

Κων/νος Αθ. Ζωγράφος

Μαίρη Ρόκου

Α. Μαργέλης

ΤΟΠΟΓΡΑΦΙΚΟ ΔΙΑΓΡΑΜΜΑ

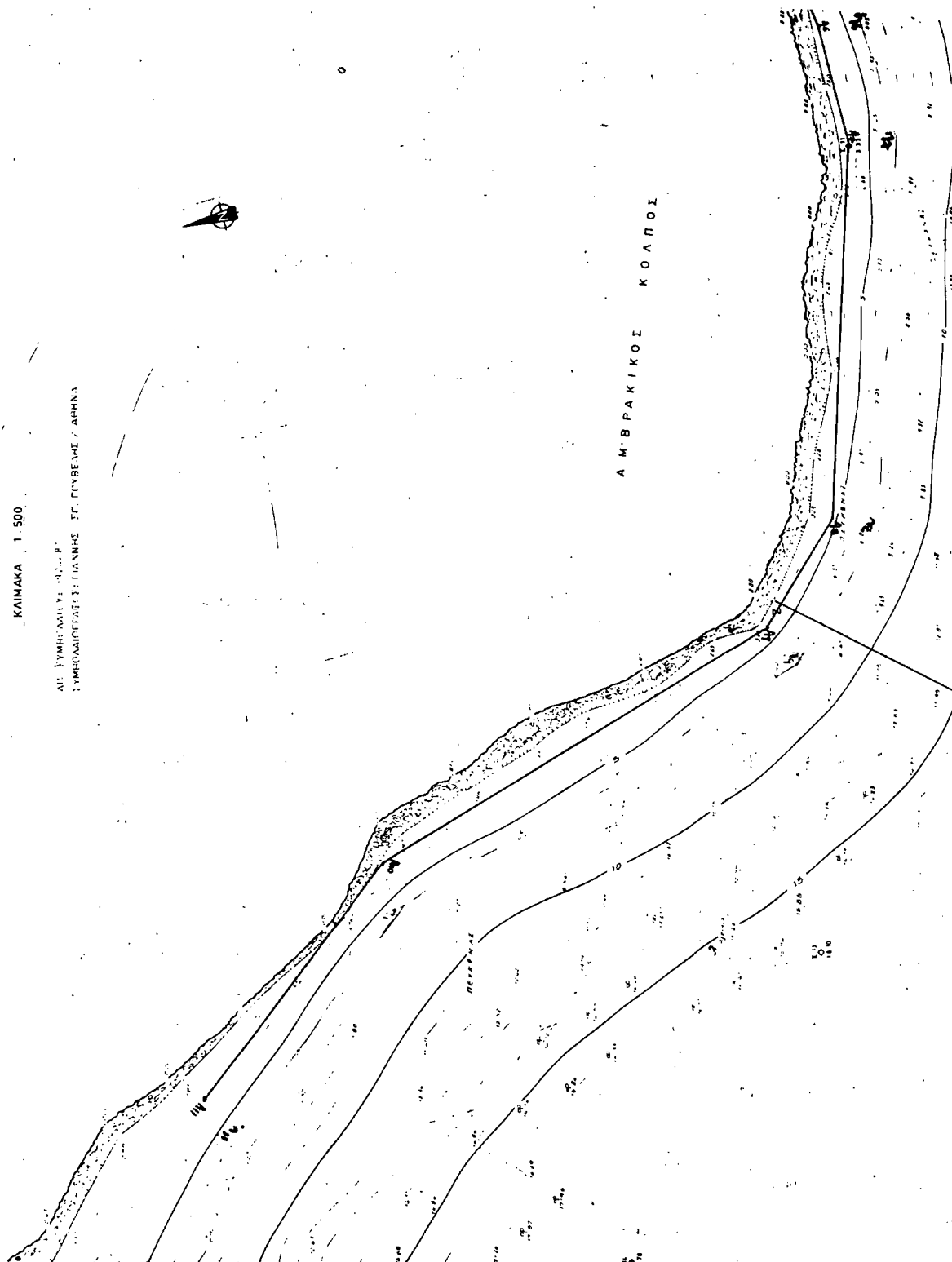
ΙΔΙΟΚΤΗΣΙΑΣ ΜΠΕΝΕΚΟΥ ΔΗΜΗΤ.

ΣΤΗ ΠΕΡΙΟΧΗ ΜΑΚΡΥΑ ΜΥΤΗ ΚΟΙΝΟΤ. ΣΠΑΡΤΟΥ ΑΙΤΩΛΟΑΚΑΡΝΑΝΙΑΣ

ΕΜΒΑΔΟΝ: (Z - Η - Θ - Ι - Ι - Κ - Μ - Ζ) = 33000 μ²

ΚΛΙΜΑΚΑ 1 : 500

ΔΙΕΥΘΥΝΣΗ ΓΕΩΓΡΑΦΙΚΩΝ ΕΡΕΥΝΩΝ
ΓΕΩΓΡΑΦΙΚΟ ΓΡΑΦΕΙΟ ΠΑΝΝΗΣ. ΕΓ. ΓΕΩΒΕΝΗΣ / ΑΘΗΝΑ

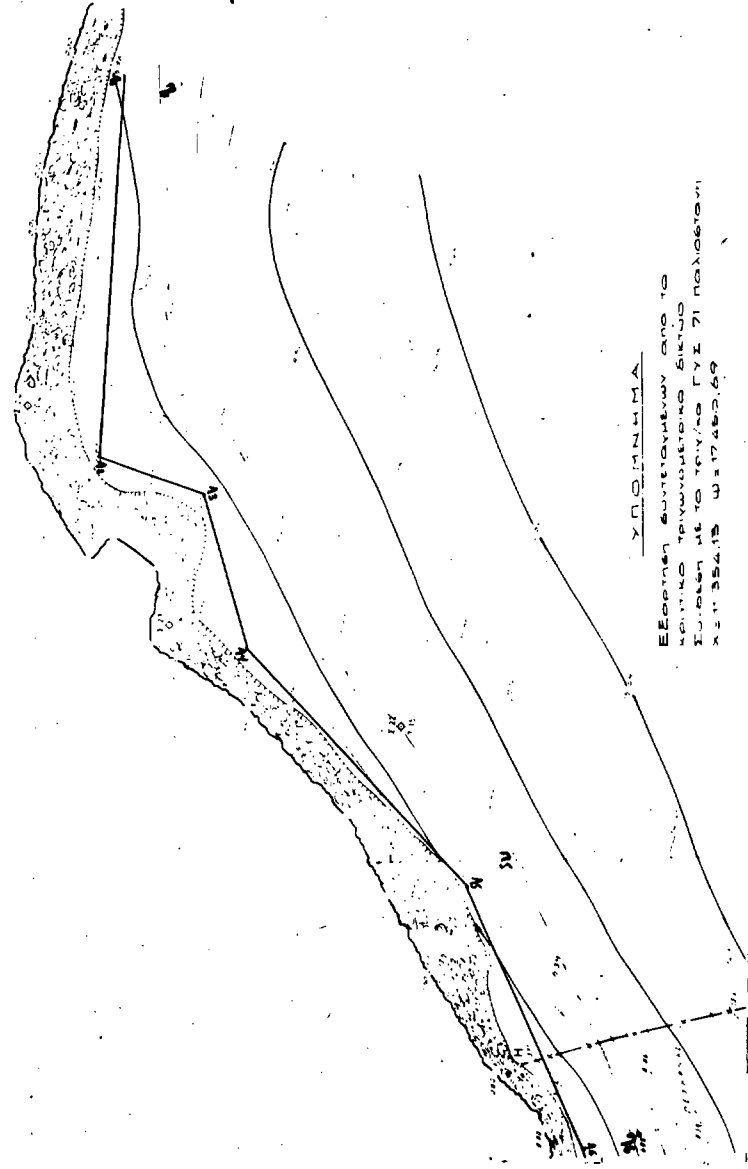


11 800

11 850

11 800

11 750



ΠΙΝΑΚΑΣ ΕΣΤΙΜΩΝ ΚΟΣΤΩΝ ΑΓΙΟΤΟΥ		
%α	κ	γ
A1	+ 11850,00	+ 17786,00
A2	+ 11788,00	+ 12810,00
A3	+ 11778,00	+ 17774,00
A4	+ 11750,00	+ 12794,00
A5	+ 11700,00	+ 12770,00
A6	+ 11650,00	+ 17713,00
A7	+ 11625,00	+ 12760,00
A8	+ 11550,00	+ 17789,00
A9	+ 11531,00	+ 12809,00

ΥΠΟΜΝΗΜΑ

ΕΞΕΡΓΑΣΙΑ ΑΝΤΙΣΤΡΟΦΩΝ ΚΑΙ ΤΟ ΚΑΤΙΣΤΟ ΤΕΛΟΥΣ/ΚΟΣΤΟΥΣ ΣΙΣΤΟΣ ΕΠΙΣΤΑΣΗ ΜΕ ΤΟ ΤΕΛΟΣ/ΚΟΣΤΟΣ ΓΥΙ 71 ΠΟΛΙΤΕΣΤΕΥΗ Χ.Τ. 354.18 Ω = 17.800,69

Αριθ. 1009

(2)

Καθορισμός ορίων αιγιαλού και δημιουργία ζώνης παραλίας στην περιοχή της κοινότητας Αραχωβιτικών Πατρών Ν. Αχαΐας.

Ο ΝΟΜΑΡΧΗΣ ΑΧΑΪΑΣ

Έχοντας υπόψη:

1. Τις διατάξεις των άρθρων 1 μέχρι και 7 του Α.Ν. 2344/1940 «Περί Αιγιαλού και Παραλίας» όπως τροποποιήθηκαν και συμπληρώθηκαν με τις διατάξεις, α) του άρθρου 13 του Ν. 1078/1980 και β) του άρθρου 23 του Ν. 1337/1983.

2. Τις διατάξεις της παραγράφου 9 του άρθρου 1 του κεφαλαίου Β' της Ο.208/181/26.4.1982 (ΦΕΚ 214/26.4.1982 τεύχος Β) κοινής απόφασης των Υπουργών Προεδρίας Κυβερνήσεως και Οικονομικών για «Αναμόρφωση Συλλογικών Οργάνων Γνωμοδοτικής και Αποφασιστικής αρμοδιότητας του Υπ. Οικονομικών».

3. Την από 3.9.1990 έκθεση της «Επιτροπής καθορισμού των ορίων του Αιγιαλού και της Παραλίας» που καθόρισε τα όρια του Αιγιαλού και της Παραλίας στην περιοχή των ορίων της κοινότητας Αραχωβιτικών Πατρών και το από τον Μάρτιο του 1989 τοπογραφικό διάγραμμα το οποίο συνέταξε ο Παναγιώτης Μάραντος Τοπογράφος Μηχανικός της Δ/σεως Τεχν. Υπηρ. Ν. Αχαΐας το οποίο θεωρήθηκε την 16.5.1989 από τον Παναγιώτη Σπηλιωτόπουλο Δ/ντή της Δ/σεως Τεχν. Υπηρ. Ν. Αχαΐας και συνοδεύει την έκθεση της προαναφερόμενης Επιτροπής.

4. Την σύμφωνη γνώμη του Γενικού Επιτελείου Ναυτικού, που διατυπώθηκε στο υπ' αριθμ. 544.5/532/18.5.1990 έγγραφό του.

5. Τις διατάξεις του άρθρου 1 της παραγράφου 1 του Ν. 3200/1955 (ΦΕΚ 97/Α/1955) «περί διοικητικής αποκεντρώσεως» σε συνδυασμό με τις διατάξεις του από 28.6.1955 Β. Δ/τος περί εξαιρέσεως από της κατά το άρθρο 1 παραγρ. 1 του Νόμου 3200/55 αρμοδιότητας Νομαρχιών, αντικειμένων των αρμοδιότητας του Υπουργού Οικονομικών, του Β.Δ/τος 704/1970 και του άρθρου 1 παραγρ. 5 του Π.Δ. 71/25.2.1984, σχετικά με την μεταβίβαση αρμοδιοτήτων του Υπουργού Οικονομικών στους Νομάρχες και τις περιφερειακές Αρχές διανομαρχιακού επιπέδου, αποφασίζουμε:

1. Επικυρώνουμε την από 3.9.1990 έκθεση της Επιτροπής καθορισμού ορίων Αιγιαλού και Παραλίας καθώς και το από τον Μάρτιο του 1989 τοπογραφικό διάγραμμα, που την συνοδεύει, το οποίο συντάχθηκε από τον Παναγιώτη Μάραντο τοπογρ. Μηχανικό με κλίμακα 1:500 και θεωρήθηκε την 16.5.1989 από τον Παναγιώτη Σπηλιωτόπουλο Δ/ντή της Δ/σης Τεχνικών Υπηρεσιών Ν. Αχαΐας, επί του οποίου η πιο πάνω Επιτροπή με κόκκινη γραμμή καθόρισε τα όρια του Αιγιαλού και με κίτρινη γραμμή τα όρια της Παραλίας στην περιοχή της κοινότητας Αραχωβιτικών Πατρών.

2. Η παρούσα απόφαση μαζί με την έκθεση και το διάγραμμα που προαναφέραμε να δημοσιευτούν στην Εφημερίδα της Κυβερνήσεως.

Πάτρα, 19 Σεπτεμβρίου 1990

Ο Νομάρχης
ΝΙΚΟΣ ΤΑΓΑΡΗΣ

ΕΚΘΕΣΗ

Έκθεση της επιτροπής καθορισμού των οριογραμμών του αιγιαλού και της παραλίας σύμφωνα με τις διατάξεις του άρθρ. 74 του Π.Δ/τος 636/1977.

Καθορισμός για πρώτη φορά των ορίων αιγιαλού παραλίας στην πε-

ριοχή της Κοινότητας Αραχωβιτικών Πατρών.

Οι κάτωθι υπογεγραμμένοι:

1. Χρήστος Σωτηρόπουλος, υπάλληλος Δ.Ο.Υ. Β' Πατρών, νομίμως αναπληρών την καλυομένη Προϊστ/νη της Δ.Ο.Υ. Β' Πατρών, ως Πρόεδρος.

2. Παναγιώτης Μάραντος, υπάλληλος Δ/σης Τεχν. Υπηρ., νομίμως αναπληρών τον καλυόμενο Δ/ντή της Δ/σης Τεχνικών Υπηρεσιών Ν. Αχαΐας και

3. Ανδρέα Καλλιγας, Σημαιοφόρος του Α.Σ., νομίμως αναπληρών τον καλυόμενο Λιμενάρχη Πατρών ως μέλη, αποτελούντες την επιτροπή του άρθρ. 74 του Π. Δ/τος 636/1977, μεταβήκαμε την 9.1.1990 ημέρα Τρίτη στην περιοχή της κοινότητας Αραχωβιτικών Πατρών και λαβόντες υπόψη:

1. Το ενδιαφέρον της κοινότητας Αραχωβιτικών για τον καθορισμό του Αιγιαλού - Παραλίας στην εν λόγω περιοχή, βάσει αιτήσεώς της.

2. Το από τον Μάρτιο του 1989 τοπογραφικό διάγραμμα, το οποίο συνέταξε ο Παναγιώτης Μάραντος Τοπογράφος Μηχ/κός και με κλίμακα 1:500 και θεώρησε ο Δ/ντής Τεχνικών Υπηρεσιών Ν. Αχαΐας Παναγ. Σπηλιωτόπουλος την 16.5.1989.

3. Τα υπ' αριθμ. 544.5/461/13.9.1989 και 544.5/332/18.5.1990 έγγραφα του Γ.Ε.Ν. τα οποία λάβαμε υπόψη και προβήκαμε στις προτεινόμενες διρθώσεις.

4. Το πλήθος των κορυφών της οριογραμμής του αιγιαλού αρχομένων από το 25 έως και το 49.

5. Το πλήθος των κορυφών της οριογραμμής της παραλίας αρχομένων από το 25' έως και το 49'.

6. Τις διατάξεις του αρθρ. 3 του Ν. 653/77 σε συνδυασμό με τις διατάξεις του Ν.Δ/τος 17 Ιουλίου - 16 Αυγούστου 1923, όπως τροποποιήθηκαν με το αρθρ. 6 του Ν. 5269/31.

7. Την αντίληψη που σχηματίστηκε από την επιτόπια επίσκεψη, ότι δεν υφίσταται παλιός αιγιαλός, για το πλάτος της βρεχόμενης ζώνης της ξηράς και των άλλων συναφών στοιχείων, δηλ. την μορφολογία της περιοχής, την κατάσταση της ακτής, την κατάσταση του θαλασσιού χώρου, τις καιρικές συνθήκες που επικρατούν στην περιοχή κ.α., αποφασίζουμε:

Καθορίζουμε στο παραπάνω τοπογραφικό διάγραμμα:

α) Την οριογραμμή του αιγιαλού με κόκκινη συνεχή πολυγωνική γραμμή 25, 26, ... 49 της οποίας οι κορυφές έχουν εξαρτηθεί από το κρατικό δίκτυο συντ/νων.

β) Την οριογραμμή της παραλίας με συνεχή κίτρινη πολυγωνική γραμμή 25', 26', ... 49' η οποία χαράχτηκε σε απόσταση 10 μ. και είναι παράλληλη προς την οριογραμμή του αιγιαλού.

Οι κορυφές της παραλίας έχουν ομοίως εξαρτηθεί από το κρατικό δίκτυο συντ/νων.

Τίθεται οριογραμμή παραλίας επειδή δεν εξυπηρετούνται οι σκοποί του άρθρου 7 παρ. 1 του Α.Ν. 2344/40.

Πάτρα, 3 Σεπτεμβρίου 1990

Ο Πρόεδρος
ΧΡΗΣΤΟΣ ΣΩΤΗΡΟΠΟΥΛΟΣΤα Μέλη
ΠΑΝ. ΜΑΡΑΝΤΟΣ
ΑΝΔΡΕΑΣ ΚΑΛΛΙΓΑΣ

ΤΟΠΟΓΡΑΦΙΚΟ ΔΙΑΓΡΑΜΜΑ


ΤΕΡΙΟΧΗΣ ΜΕΤΑΞΥ ΕΠΙΣΤΑΣΙΟΥ ΤΖΙΛΜΕΝΤΟΝ
Β' ΤΡΙΓΩΝΟΜΕΤΡΕΩΣ ΚΑΡΚΙΝΙ, ΠΑΡΑΛΙΑ ΕΒΡΟΥΣΙΛΑΣ
ΑΡΧΑΙΟΒΥΤΙΚΑ ΠΑΤΡΕΩΝ.

ΚΑΙΜΑΚΑ 1:500

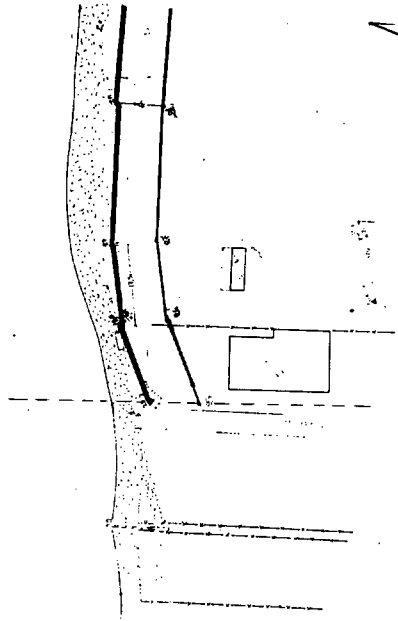
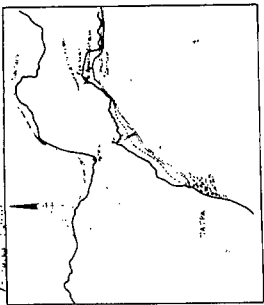
ΠΑΡΑΣΤΗΡΙΟΝ ΤΟ ΠΛΑΝΟΝ ΤΟΠΟΓΡΑΦΙΚΟΝ ΔΙΑΓΡΑΜΜΑ
ΑΠΟΤΥΠΩΣΙΝ ΕΥΧΑΡΙΣΤΗΡΙΑΝ-ΕΚΜΗΕΡΩΣΗΝ ΤΟΥ ΔΙΑΓΡΑΜΜΑΤΟΣ
ΤΟΥ ΣΥΝΤΑΞΑΝΤΟΣ ΤΟ 1875 ΑΠΟ ΤΩΝ ΜΕΛΕΤΗΤΩΝ ΤΩΝ ΔΩΔΕΚΑ
ΤΩΝ ΥΠ' ΕΠΙΘΕΩΡΗΣΙΝ ΤΡΟΠΟΜΕΤΡΩΝ ΚΑΙ ΤΩΝ ΜΕΛΕΤΗΤΩΝ
ΡΙΣΚΟΙ ΤΟΥ ΑΙΤΙΩΝΟΥ Ε-ΤΕΛ. ΤΟΠΟΓΡΑΦΙΚΟΝ ΣΥΜΒΟΛΟΝ
ΕΠΙΠΛΗΡΩΝ ΕΙΣΤΕ ΣΥΝΑΡΕΣΗ ΜΕ ΤΟ ΕΡΓΑΤΕΙΟ ΤΡΙΓΩΝΟ-
ΜΕΤΡΙΚΟΝ ΔΙΕΥΘ.

ΕΣΑΡΤΗΝ ΤΗΝ ΟΔΟΥΝ ΑΠΟ ΤΑ ΤΡΙΓΩΝΟΜΕΤΡΑ:
Δ' ΤΑΣ ΒΑΣΙΛΕΩΣ 65 Δ' ΚΟΥΝΙ (ΕΣΤΙΝ ΚΑΙ ΑΠΟ ΤΟ
ΓΑΜΒΙΟ ΤΟΥΤΟΥ).

Κ.Θ.Κ. 1:100000
9-1887
12-1889



ΕΓΕΡΜΟΝ ΤΑΥΤΑ ΙΟΥΛΙΟΥ 1887
ΤΟ ΕΠΙΜΕΤΡΟΝ ΤΗΣ ΕΡΓΑΣΙΑΣ Ο ΣΥΝΤΑΞΑΣ
ΕΠΙΣΤΑΣΙΟΥ ΤΖΙΛΜΕΝΤΟΝ
ΕΡΓΑΤΕΙΟΝ ΤΡΙΓΩΝΟΜΕΤΡΙΚΟΝ
ΕΡΓΟΝ ΑΥΤΟΝΤΟΝ ΤΟΥ Ε-ΤΕΛ.



Επιμετρησάτω με τριγωνομετρίαν
τα όρια αμφοτέρωθεν του ποταμού
α τριγωνομετρίαν

- 1. Πύργος
- 2. Πύργος
- 3. Πύργος

- 1. Πύργος
- 2. Πύργος

- 1. Πύργος
- 2. Πύργος

Ο Α Α Ζ Ζ Α

