



ΕΦΗΜΕΡΙΣ ΤΗΣ ΚΥΒΕΡΝΗΣΕΩΣ

ΤΗΣ ΕΛΛΗΝΙΚΗΣ ΔΗΜΟΚΡΑΤΙΑΣ

ΑΘΗΝΑ
22 ΟΚΤΩΒΡΙΟΥ 1990

ΤΕΥΧΟΣ ΤΕΤΑΡΤΟ

ΑΡΙΘΜΟΣ ΦΥΛΛΟΥ
581

ΠΕΡΙΕΧΟΜΕΝΑ

ΑΝΑΔΑΣΩΣΕΙΣ/ ΑΠΟΦΑΣΕΙΣ

Κήρυξη αναδασωτέας έκτασης 4,083 στρ/των στη θέση «Γαϊδαρανήφορος» περιφέρειας κοινότητας Αλιφαντών Ν. Λέσβου 1

ΑΠΑΛΛΟΤΡΙΩΣΕΙΣ ΑΠΟΦΑΣΕΙΣ

Καθορισμός των ορίων του αιγιαλού και δημιουργία ζώνης παραλίας στην περιοχή της κοινότητας Αραχωβιτικών Πατρών . . 2

ΑΝΑΔΑΣΩΣΕΙΣ ΑΠΟΦΑΣΕΙΣ

Αριθ. 1725/37990 (1)

Κήρυξη αναδασωτέας έκτασης 4,083 στρ/των στη θέση «Γαϊδαρανήφορος» περιφέρειας κοινότητας Αλιφαντών Ν. Λέσβου.

Ο ΝΟΜΑΡΧΗΣ ΛΕΣΒΟΥ

Έχοντας υπόψη:

1. Τις διατάξεις του Ν. 3200/55 περί διοικητικής αποκέντρωσης όπως τροποποιήθηκε και συμπληρώθηκε μεταγενέστερα με το Ν.Δ. 532/70.

2. Τις διατάξεις του άρθρου 117 παρ. 3 του Συντάγματος.

3. Τις διατάξεις του Ν. 998/79 «περί προστασίας των Δασών κ.λπ.» και ειδικότερα:

α) του άρθρου 41 παρ. 1, β) του άρθρου 38 παρ. 1,

4. Τις διατάξεις του Υπουργείου Γεωργίας:

α) 160417/1180/8.7.80, β) 182447/3049/24.9.80

γ) 141823/24.2.83

5. Την 1706/7.6.90 πρόταση της Δ/σης Δασών Λέσβου με την οποία προτείνεται η κήρυξη της έκτασης που αναφέρεται στο θέμα ως αναδασωτέας, αποφασίζουμε:

Κηρύσσουμε αναδασωτέα με σκοπό την αποκατάσταση της δασικής βλάστησης και την διατήρηση του δασικού χαρακτήρα της κατά τεκμήριο δημόσιας δασικής έκτασης, η οποία μπάζώθηκε από τους Φ. Παναγόπουλο και Ε. Ψαρρό τη δημόσια δασική έκταση εμβαδού τεσσάρων χιλιάδων ογδόντα τριών μ2 (4083) που βρίσκεται στη θέση «Γαϊδαρανήφορος» και προσδιορίζεται από τα στοιχεία Α.Β.Γ.Δ.Ε.Ζ.Η.Α και έχει όρια:

Ανατολικά: Ελαιόκτημα Φ. Παναγόπουλου, Ε. Ψαρρού.

Δυτικά: Δημόσια Δασική Έκταση (κατά τεκμήριο).

Βόρεια: Ιδιοκτησία ΟΤΕ.

Νότια: Δημόσια δασική έκταση, (κατά τεκμήριο), όπως φαίνεται στο συνημμένο διάγραμμα που αποτελεί αναπόσπαστο μέρος της απόφασης αυτής.

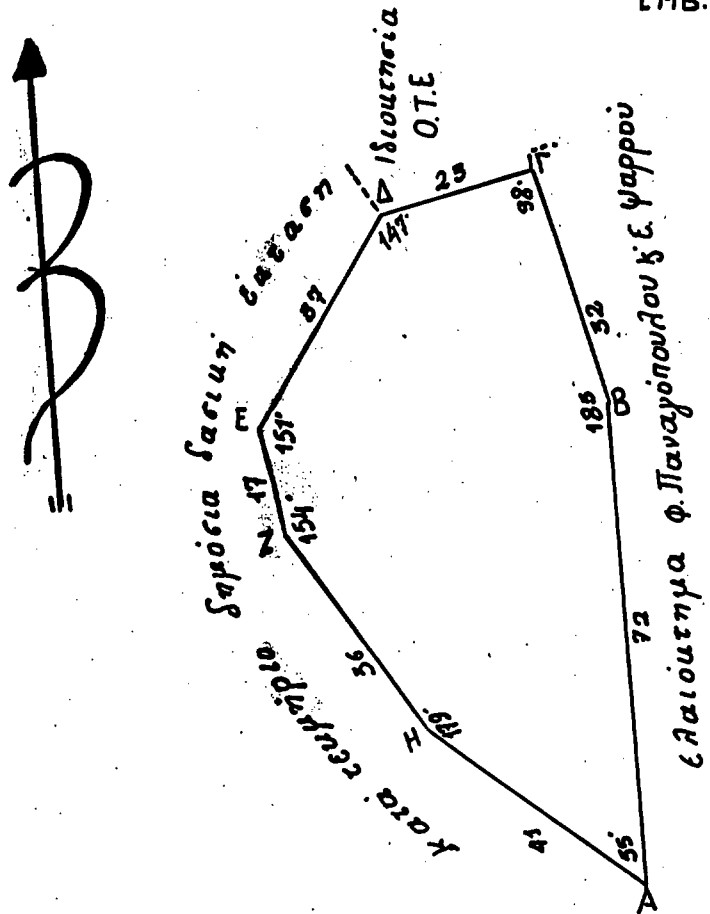
Η απόφαση αυτή να δημοσιευθεί στην Εφημερίδα της Κυβερνήσεως.

Μυτιλήνη 25 Σεπτεμβρίου 1990

Ο Νομάρχης
ΓΕΩΡ. ΦΩΤΕΙΝΟΠΟΥΛΟΣ

Αντίσει στην αριθ. 1725/25-9-90 απόφαση του υ. Νομάρχη.
 ΤΟΠΟΓΡΑΦΙΚΟ ΔΙΑΓΡΑΜΜΑ ΜΠΑΣΘΕΙΣΗΣ ΔΑΣΙΚΗΣ ΕΚΤΑΣΗΣ
 ΣΤΗ ΘΕΣΗ "ΓΑΤΔΑΡΑΝΗΦΟΡΟΣ", ΠΕΡΙΟΧΗΣ ΚΟΙΝΟΤΗΤΑΣ ΑΛΙΦΑΝΤΩΝ
 Ν. ΛΕΣΒΟΥ (ΑΠΟ Φ. ΠΑΝΑΓΟΠΟΥΛΟ ΚΑΙ Ε. ΨΑΡΡΟ).

ΚΛΙΜΑΚΑ 1:1000
 ΕΜΒ. ΕΚΤΑΣΗΣ 4.083 Μ²



Μυτιλήνη 25 Σεπτεμβρίου 1990

Ο Συνεδριτής

Ο Δ/ντης Δασών

Ο Νομάρχης Λέσβου

[Signature]

[Signature]

[Signature]

Παν. Σεραϊδης

Ευστρ. Πανσεληνας

Γεωρ. Φωτεινόπουλος

25/9/90
[Circular Stamp]

ΑΠΑΛΛΟΤΡΙΩΣΕΙΣ ΑΠΟΦΑΣΕΙΣ

Αριθ. 1008

(2)

Καθορισμός των ορίων του αιγιαλού και δημιουργία ζώνης παραλίας στην περιοχή της κοινότητας Αραχωβιτικών Πατρών.

Ο ΝΟΜΑΡΧΗΣ ΑΧΑΪΑΣ

Έχοντας υπόψη:

1. Τις διατάξεις των άρθρων 1 μέχρι και 7 του Α.Ν. 2344/1940 «περί αιγιαλού και παραλίας», όπως τροποποιήθηκαν και συμπληρώθηκαν με τις διατάξεις: α) Του άρθρου 13 του Ν. 1078/1980 και β) του άρθρου 23 του Ν. 1337/1983.

2. Τις διατάξεις της παρ. 9 του άρθρου 1 του Κεφαλαίου Β' της 0.208/181/26.4.1982 (ΦΕΚ 214/26.4.1982 τ.Β') κοινής απόφασης των Υπουργών Προεδρίας Κυβερνήσεως και Οικονομικών «Αναμόρφωση Συλλογικών Οργάνων Γνωμοδοτικής και Αποφασιστικής Αρμοδιότητας του Υπουργείου Οικονομικών».

3. Την από 3.9.1990 έκθεση της επιτροπής καθορισμού των ορίων του αιγιαλού και παραλίας και θέσεων αμμοληψίας», που καθόρισε τα όρια του αιγιαλού και της παραλίας που καθόρισε τα όρια του Αιγιαλού και της παραλίας στην περιοχή των ορίων της κοινότητας Αραχωβιτικών Πατρών και το από τον Οκτώβριο του 1986 τοπογραφικό διάγραμμα το οποίο συνέταξε ο Βλάσης Δημητρακόπουλος Πολιτ. Μηχανικός της Δ/σεως Τεχν. Υπηρεσιών Π. Αχαΐας το οποίο θεωρήθηκε την 16.6.1988 από τον Παναγιώτη Σπηλιωτόπουλο Δ/ντή της Δ/σεως Τεχνικών Υπηρεσιών της Νομαρχίας Αχαΐας και συνοδεύει την έκθεση της προαναφερόμενης Επιτροπής.

4. Τη σύμφωνη γνώμη του Γενικού Επιτελείου Ναυτικού, που διατυπώθηκε στο υπ' αριθμ. 544.5/340/23.5.1990 έγγραφο του.

5. Τις διατάξεις του άρθρου 1 της παρ. 1 του Ν. 3200/1955 (ΦΕΚ 97/Α/1955) «περί διοικητικής αποκεντρώσεως» σε συνδυασμό με τις διατάξεις του από 28.6.1955 Β.Δ. «περί εξαιρέσεως από της κατά το άρθρον 1 παρ. 1 του Ν. 3200/1955 αρμοδιότητας των Νομαρχών, αντικειμένων τινων αρμοδιότητος του Υπουργού Οικονομικών», του Β.Δ. 704/1970 και του άρθρου 1 παρ. 5 του Π.Δ. 71/25.2.1984, σχετικά με την μεταβίβαση αρμοδιοτήτων του Υπουργού Οικονομικών στους Νομάρχες και στις περιφερειακές αρχές διανομαρχιακού επιπέδου, αποφασίζουμε:

1. Επικυρώνουμε την από 3.9.1990 έκθεση της Επιτροπής καθορισμού των ορίων του αιγιαλού και παραλίας καθώς και από τον Οκτώβριο του 1986 τοπογραφικό διάγραμμα, που τη συνοδεύει, το οποίο συντάχθηκε από τον Δημητρακόπουλο Βλάση Πολ. Μηχανικό με κλίμακα 1:1000 και θεωρήθηκε την 16.6.1988 από τον Παναγιώτη Σπηλιωτόπουλο Δ/ντή της Δ/σεως τεχνικών Υπηρεσιών Π. Αχαΐα, επί του οποίου η πιο πάνω Επιτροπή, με κόκκινη γραμμή καθόρισε τα όρια του αιγιαλού, και με κίτρινη γραμμή τα όρια της παραλίας στην περιοχή της κοινότητας Αραχωβιτικά Πατρών.

Η απόφαση αυτή, με την έκθεση της επιτροπής και το διάγραμμα που προαναφέραμε, να δημοσιευθούν στην Εφημερίδα της Κυβερνήσεως.

Πάτρα, 19 Σεπτεμβρίου 1990

Ο Νομάρχης
ΝΙΚΟΣ ΤΑΓΑΡΗΣ

ΕΚΘΕΣΗ

της επιτροπής καθορισμού των οριογραμμών του αιγιαλού και της παραλίας σύμφωνα με τις διατάξεις του άρθρ. 74 του Π. Δ/τος 636/1977.

Καθορισμός για πρώτη φορά των ορίων αιγιαλού - παραλίας στην περιοχή της Κοινότητας Αραχωβιτικών Πατρών.

Οι κάτωθι υπογεγραμμένοι:

1. Χρήστος Σωτηρόπουλος, υπάλληλος Δ.Ο.Υ. Β' Πατρών, νομίμως αναπληρωτών την κωλυόμενη Προϊστ/νη της Δ.Ο.Υ. Β' Πατρών ως Πρόεδρος.

2. Παναγιώτης Μάραντος, υπάλληλος Δ/σης Τεχν. Υπηρεσιών, νομίμως αναπληρών τον κωλυόμενο Δ/ντή της Δ/σης Τεχνικών Υπηρεσιών Ν. Αχαΐας και

3. Ανδρέας Καλλιγας, Σημαιοφόρος του Δ.Σ., νομίμως αναπληρών τον κωλυόμενο Λιμενάρχη Πατρών ως μέλη, αποτελούντες την επιτροπή του άρθρ. 74 του Π. Δ/τος 636/1977, μεταβίχουμε την 9.1.1990 ημέρα Τρίτη στην περιοχή της κοινότητας Αραχωβιτικών Πατρών και λαβόντες υπόψη:

1. Το ενδιαφέρον της κοινότητας Αραχωβιτικών για τον καθορισμό του Αιγιαλού - Παραλίας στην εν λόγω περιοχή, βάσει αιτήσεως της.

2. Το από τον Οκτώβριο του 1987 τοπογραφικό διάγραμμα, το οποίο συνέταξε ο Δημητρακόπουλος Βλάσης Πολιτ. Μηχ/κός και με κλίμακα 1:1000 και θεώρησε ο Δ/ντής Τεχνικών Υπηρεσιών Ν. Αχαΐας Παναγ. Σπηλιωτόπουλος την 16.6.1988.

3. Τα υπ' αριθμ. 544.5/409/11.8.1989 και 544.5/340/23.5.1990 έγγραφα του Γ.Ε.Ν., τα οποία λάβαμε υπόψη και προβήκαμε στις προτεινόμενες διορθώσεις.

4. Το πλήθος των κορυφών της οριογραμμής του αιγιαλού αρχομένων από το 1 έως και το 25.

5. Το πλήθος των κορυφών της οριογραμμής της παραλίας αρχομένων από το 1 έως και το 25.

6. Τις διατάξεις του άρθρ. 3 του Ν. 653/77 σε συνδυασμό με τις διατάξεις του Κ. Δ/τος 17 Ιουλίου/16 Αυγούστου 1923, όπως τροποποιήθηκαν με το άρθρ. 6 του Ν. 5269/31.

7. Την αντίληψη που σχηματίστηκε από την επιτόπια επίσκεψη, ότι δεν υφίσταται παλαιός αιγιαλός, για το πλάτος της βρεχόμενης ζώνης της ξηράς και των άλλων συναφών στοιχείων, δηλ. την μορφολογία της περιοχής, την κατάσταση της ακτής, την κατάσταση του θαλασσιού χώρου, τις καιρικές συνθήκες που επικρατούν στην περιοχή κ.α., αποφασίζουμε:

Καθορίζουμε στο παραπάνω τοπογραφικό διάγραμμα:

α) Την οριογραμμή του αιγιαλού με κόκκινη συνεχή πολυγωνική γραμμή 1, 2, ... 25 της οποίας οι κορυφές έχουν εξαρτηθεί από το κρατικό δίκτυο συντ/νων.

β) Την οριογραμμή της παραλίας με συνεχή κίτρινη πολυγωνική γραμμή 1', 2' ... 25' η οποία χαρακτήρισε σε απόσταση 10μ και είναι παράλληλη προς την οριογραμμή του αιγιαλού.

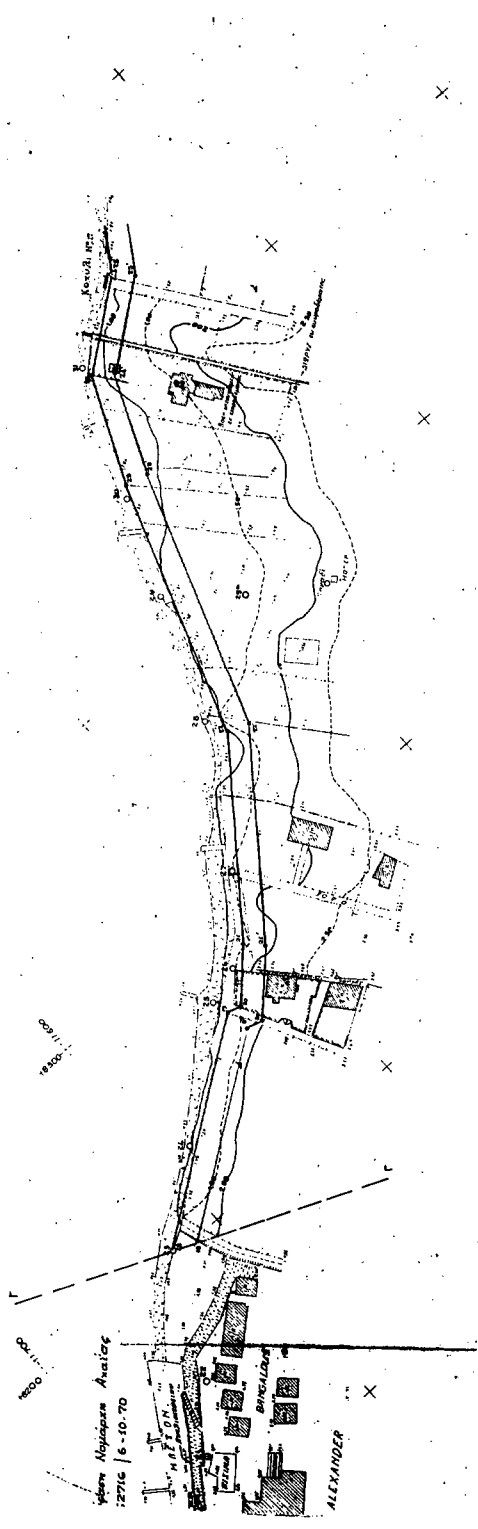
Οι κορυφές της παραλίας έχουν ομοίως εξαρτηθεί από το πρακτικό δίκτυο συντ/νων.

Τίθεται οριογραμμή παραλίας επειδή δεν εξυπηρετούνται οι σκοποί του άρθρου 7 παρ. 1 του Α.Ν. 2344/40.

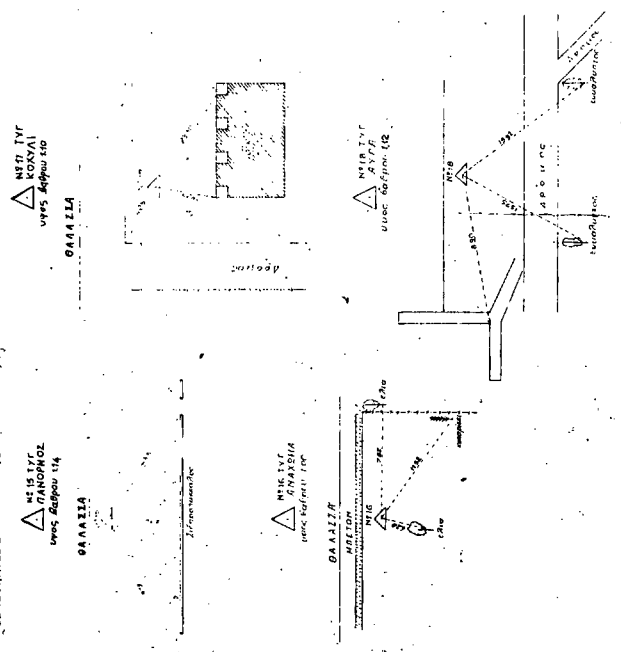
Πάτρα, 3 Σεπτεμβρίου 1990

Ο Πρόεδρος
ΧΡΗΣΤΟΣ ΣΩΤΗΡΟΠΟΥΛΟΣ

Τα Μέλη
(Υπογραφαί)

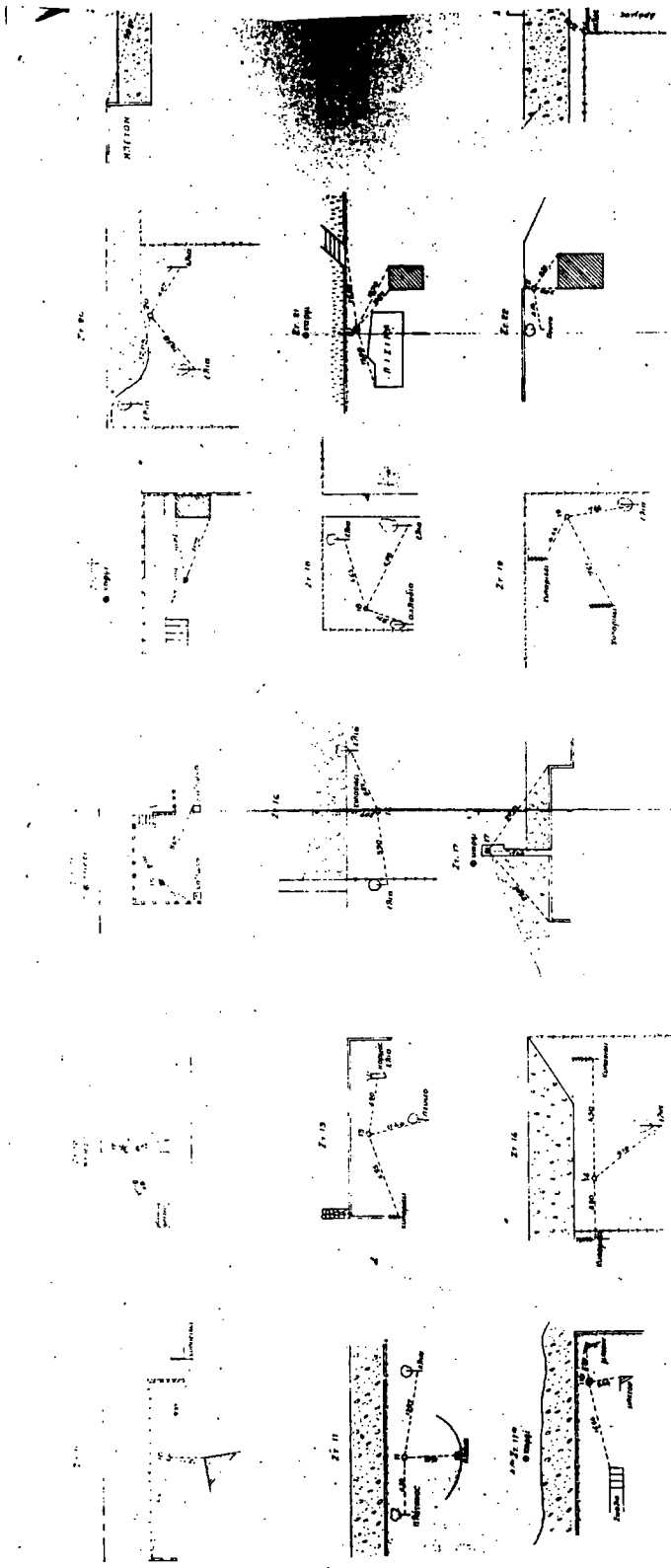


ΕΞΑΦΟΛΙΣΤΕΣ ΤΡΙΓΩΝΟΜΕΤΡΙΚΩΝ ΤΟΥ/ΝΙΣ ΝΙΓΕ



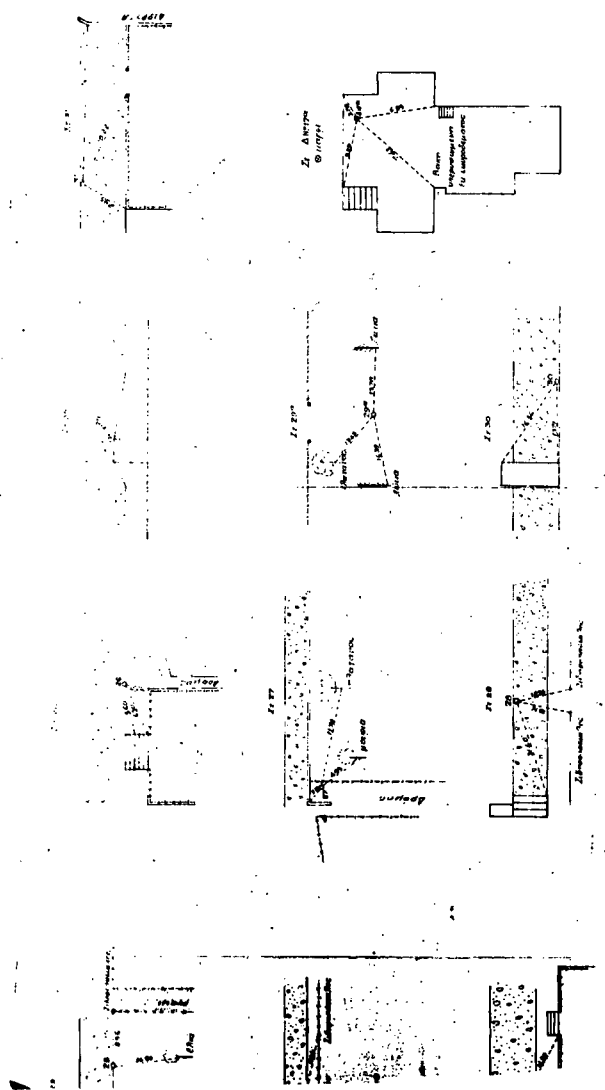
ΕΞΑΦΟΛΙΣΤΕΣ ΣΤΑΣΕΩΝ





ΠΙΝΑΚΑΣ ΣΥΝΤΕΤΜΕΝΩΝ

Σημείο	X	Y	Υψόμετρο
1	0330,00	0 0269,30	-
2	0335,15	0 0303,81	0,44
3	0345,41	0 0347,09	0,50
4	0345,41	0 0402,31	0,56
5	0341,50	0 0400,00	-
6	0339,00	0 0397,50	-
7	0344,00	0 0390,00	0,42
8	0340,00	0 0391,00	0,51
9	0339,00	0 0391,00	0,51
10	0338,00	0 0390,00	0,50
11	0337,00	0 0389,00	0,49
12	0336,00	0 0388,00	0,48
13	0335,00	0 0387,00	0,47
14	0334,00	0 0386,00	0,46
15	0333,00	0 0385,00	0,45
16	0332,00	0 0384,00	0,44
17	0331,00	0 0383,00	0,43
18	0330,00	0 0382,00	0,42
19	0329,00	0 0381,00	0,41
20	0328,00	0 0380,00	0,40
21	0327,00	0 0379,00	0,39
22	0326,00	0 0378,00	0,38
23	0325,00	0 0377,00	0,37
24	0324,00	0 0376,00	0,36
25	0323,00	0 0375,00	0,35
26	0322,00	0 0374,00	0,34
27	0321,00	0 0373,00	0,33
28	0320,00	0 0372,00	0,32
29	0319,00	0 0371,00	0,31
30	0318,00	0 0370,00	0,30
31	0317,00	0 0369,00	0,29
32	0316,00	0 0368,00	0,28
33	0315,00	0 0367,00	0,27
34	0314,00	0 0366,00	0,26
35	0313,00	0 0365,00	0,25



ΕΘΝΙΚΟ ΤΥΠΟΓΡΑΦΕΙΟ

Εκδίδει την ΕΦΗΜΕΡΙΔΑ ΤΗΣ ΚΥΒΕΡΝΗΣΕΩΣ από το 1833

Διεύθυνση : Καποδιστρίου 34
 Ταχ. Κώδικας: 104 32
 TELEX : 22.3211 YPET GR

Οι Υπηρεσίες του ΕΘΝΙΚΟΥ ΤΥΠΟΓΡΑΦΕΙΟΥ
 λειτουργούν καθημερινά από 8.00' έως 13.30'

ΧΡΗΣΙΜΕΣ ΠΛΗΡΟΦΟΡΙΕΣ

- * Πώληση ΦΕΚ όλων των Τευχών Καποδιστρίου 25 τηλ.: 52.39.762
- * ΒΙΒΛΙΟΘΗΚΗ: Σολωμού 51 τηλ.: 52.48.188
- * Για φωτοαντίγραφα παλαιών τευχών στην οδό Σολωμού 51 τηλ.: 52.48.141
- * Τμήμα πληροφόρησης: Για τα δημοσιεύματα των ΦΕΚ τηλ.: 52.25.713 - 52.49.547

- * Οδηγίες για δημοσιεύματα Ανωνύμων Εταιρειών και ΕΠΕ τηλ.: 52.48.785
- Πληροφορίες για δημοσιεύματα Ανωνύμων Εταιρειών και ΕΠΕ τηλ.: 52.25.761

- * Αποστολή ΦΕΚ στην επαρχία με καταβολή της αξίας του δια μέσου Δημοσίου Ταμείου Για πληροφορίες: τηλ.: 52.48.320

Τιμές κατά τεύχος της ΕΦΗΜΕΡΙΔΑΣ ΤΗΣ ΚΥΒΕΡΝΗΣΕΩΣ:

Κάθε τεύχος μέχρι 8 σελίδες δρχ. 30. Από 9 σελίδες μέχρι 16 δρχ. 40, από 17 έως 24 δρχ. 50

Από 25 σελίδες και πάνω η τιμή πώλησης κάθε φύλλου (8σέλιδου ή μέρους αυτού) αυξάνεται κατά 20 δρχ.

Μπορείτε να γίνετε συνδρομητής για όποιο τεύχος θέλετε. Θα σας αποστέλλεται με το Ταχυδρομείο.

ΕΤΗΣΙΕΣ ΣΥΝΔΡΟΜΕΣ

Κωδικός αριθ. κατάθεσης στο Δημόσιο Ταμείο 2531

Η ετήσια συνδρομή είναι:

α) Για το Τεύχος Α'	Δρχ.	8.500
β) » » Β'	»	12.500
γ) » » Γ'	»	5.000
δ) » » Δ'	»	12.000
ε) » » Αναπτυξιακών Πράξεων	»	9.500
στ) » » Ν.Π.Δ.Δ.	»	5.000
ζ) » » ΠΑΡΑΡΤΗΜΑ	»	3.000
η) » » Δελτ. Εμπ. & Βιομ. Ιδ.	»	6.000
θ) » » Αν. Ειδικού Δικαστηρίου	»	1.500
ι) » » Α.Ε. & Ε.Π.Ε.	»	25.000
ια) Για όλα τα Τεύχη	»	55.000

Κωδικός αριθ. κατάθεσης στο Δημόσιο Ταμείο 3512

Ποσοστό 5% υπέρ του Ταμείου Αλληλοβοήθειας του Προσωπικού (ΤΑΠΕΤ)

Δρχ.	425
»	625
»	250
»	600
»	475
»	250
»	150
»	300
»	75
»	1.250
»	2.750

Πληροφορίες: τηλ. 52.48.320