



ΕΦΗΜΕΡΙΣ ΤΗΣ ΚΥΒΕΡΝΗΣΕΩΣ

ΤΗΣ ΕΛΛΗΝΙΚΗΣ ΔΗΜΟΚΡΑΤΙΑΣ

ΑΘΗΝΑ
31 ΔΕΚΕΜΒΡΙΟΥ 1990

ΤΕΥΧΟΣ ΤΕΤΑΡΤΟ

ΑΡΙΘΜΟΣ ΦΥΛΛΟΥ
730

ΠΕΡΙΕΧΟΜΕΝΑ

ΑΠΑΛΛΟΤΡΙΩΣΕΙΣ

ΑΠΟΦΑΣΕΙΣ

- Καθορισμός των ορίων του αιγιαλού και δημιουργία ζώνης παραλίας στην περιοχή Αγιά Πατρών μπροστά από την ιδιοκτησία του Ε.Ο.Τ. 1
- Κύρυξη αναγκαστικής απαλλοτριώσεως ακινήτων για την εκτέλεση του έργου: «Βελτίωση επαρχιακής οδού Νο1 (Χ00+000 Χ07+662)» 2
- Αναγκαστική απαλλοτρίωση στην περιοχή «Αφεντικά» της Κοινότητας Αρμολίων Χίου» 3

ΑΠΑΛΛΟΤΡΙΩΣΕΙΣ

ΑΠΟΦΑΣΕΙΣ

Αριθ. 1506 (1)

Καθορισμός των ορίων του αιγιαλού και δημιουργία ζώνης παραλίας στην περιοχή Αγιά Πατρών μπροστά από την ιδιοκτησία του Ε.Ο.Τ.

Ο ΝΟΜΑΡΧΗΣ ΑΧΑΪΑΣ

Έχοντας υπόψη:

1. Τις διατάξεις των άρθρων 1 μέχρι και 7 του Α.Ν. 2344/1940 «περί αιγιαλού και παραλίας», όπως τροποποιήθηκαν και συμπληρώθηκαν με τις διατάξεις: α) Του άρθρου 13 του Ν. 1078/1980 και β) του άρθρου 23 του Ν. 1337/1983.

2. Τις διατάξεις της παρ. 9 του άρθρου 1 του Κεφαλαίου Β' της 0.208/181/26.4.1982 (ΦΕΚ 214/26.4.1982 τ.Β') κοινής απόφασης των Υπουργών Προεδρίας Κυβερνήσεως και Οικονομικών «Για Αναμόρφωση Συλλογικών Οργάνων Γνωμοδοτικής και Αποφασιστικής Αρμοδιότητας του Υπουργείου Οικονομικών».

3. Την από 26.11.1990 έκθεση της επιτροπής καθορισμού των ορίων του αιγιαλού και παραλίας που καθόρισε τα όρια του αιγιαλού και της παραλίας στην περιοχή Αγιά Πατρών μπροστά από την ιδιοκτησία του Ε.Ο.Τ. και το από 26.10.1989 τοπογραφικό διάγραμμα που συνέταξαν οι Μ. Βαρσαμής, Μαρ. Καραντζή και Στεργ. Αλεξανδρόπουλος σε πινακίδα 1:500 ελέγχθηκε από τον υπάλληλο της Δ.Τ.Υ. Ν.Α. Αχαΐας Παν. Μάραντο Τοπ. Μηχ και θεωρήθηκε από τον Δ/ντή Τεχνικών Υπηρεσιών Ν. Αχαΐας Παναγιώτη Σπηλιωτόπουλο και συνοδεύει την έκθεση της προαναφερόμενης Επιτροπής.

4. Τη σύμφωνη γνώμη του Γενικού Επιτελείου Ναυτικού, που διατυπώθηκε στο υπ' αριθμ. 544.5/546/21.9.1990 έγγραφο του.

5. Τις διατάξεις του άρθρου 1 της παρ. 1 του Ν. 3200/1955 (ΦΕΚ 97/Α'/1955) «περί διοικητικής αποκεντρώσεως» σε συνδυασμό με τις διατάξεις του από 28.6.1955 Β.Δ. «περί εξαιρέσεως από της κατά το άρθρον 1 παρ. 1 του Ν. 3200/1955 αρμοδιότητας των Νομαρχών, αντικειμένων τινων αρμοδιότητας του Υπουργού Οικονομικών», του Β.Δ. 704/1970 και του άρθρου 1 παρ. 5 του Π.Δ. 71/25.2.1984,

σχετικά με την μεταβίβαση αρμοδιοτήτων του Υπουργού Οικονομικών στους Νομάρχες και τις περιφερειακές αρχές διανομαρχιακού επιπέδου, αποφασίζουμε:

1. Επικυρώνουμε την από 26.11.1990 έκθεση της Επιτροπής καθορισμού ορίων Αιγιαλού και παραλίας καθώς και το από 26.10.1989 τοπογραφικό διάγραμμα που την συνοδεύει, το οποίο συντάχθηκε από τους Μ. Βαρσαμής, Μαρ. Καραντζή και Στεργ. Αλεξανδρόπουλο, ελέγχθηκε από τον υπάλληλο της Δ.Τ.Υ. Ν. Αχαΐας Παν. Μάραντο Τοπ. Μηχ. και θεωρήθηκε από τον Δ/ντή της Δ.Τ.Υ. Ν. Αχαΐας Παν. Σπηλιωτόπουλο επί του οποίου η πιο πάνω Επιτροπή με κόκκινη γραμμή καθόρισε τα όρια του Αιγιαλού και με κίτρινη γραμμή τα όρια της Παραλίας στην περιοχή Αγιά Πατρών μπροστά από την ιδιοκτησία του Ε.Ο.Τ.

Η παρούσα απόφαση μαζί με την έκθεση και το διάγραμμα που προαναφέραμε να δημοσιευθούν στην Εφημερίδα της Κυβερνήσεως σύμφωνα με τις διατάξεις του άρθρου 13 του Ν. 1078/1980.

Ο Νομάρχης

Δ. ΠΑΝΑΓΙΩΤΑΚΟΠΟΥΛΟΣ

ΕΚΘΕΣΗ

Της επιτροπής καθορισμού των οριογραμμών του αιγιαλού και της παραλίας σύμφωνα με τις διατάξεις του άρθρου 74 του Π.Δ/τος 636/1971.

Καθορισμός για πρώτη φορά των ορίων αιγιαλού-παραλίας στην τοποθεσία Αγιά Πατρών μπροστά από την ιδιοκτησία του Ε.Ο.Τ.

Πάτρα την 15.2.90 ημέρα Πέμπτη οι υπογεγραμμένοι:

1. Χρήστος Σωτηρόπουλος υπάλληλος Δ.Ο.Υ.Β Πατρών νομίμως αναπληρών την κωλυόμενη Προϊστ/νη της Δ.Ο.Υ.Β Πατρών ως πρόεδρος.

2. Παναγιώτης Μάραντος τοπογρ. μηχαν. νομίμως αναπληρών τον κωλυόμενο Προϊστ/νο της Δ/σης Τεχνικών Υπηρεσιών Νομ. Αχαΐας και.

3. Αντώνιος Βιδάλης Σημ/ρος νομίμως αναπληρών τον κωλυόμενο Λιμενάρχη Πατρών ως μέλη, που αποτελούν την επιτροπή καθορισμού των ορίων αιγιαλού-παραλίας βάσει του άρθρου 74 του Π.Δ/τος 636/1977 και μετά από εντολή του προέδρου της κάναμε αυτοψία στην παραπάνω περιοχή και αφού λάβαμε υπόψη:

1. Την από 5.11.89 αίτηση του ΕΛΛΗΝΙΚΟΥ ΟΡΓΑΝΙΣΜΟΥ ΤΟΥΡΙΣΜΟΥ με την οποία ζητείται ο καθορισμός των ορίων του αιγιαλού-παραλίας στην περιοχή αυτή.

2. Το τοπογραφικό και υψομετρικό διάγραμμα που συντάχθηκε την 26.10.89 από τους Μ. Βαρσαμής, Μαρ. Καραντζή και Στεργ. Αλεξανδρόπουλο σε πινακίδα με 1:500 ελέγχθηκε από τον υπάλληλο της Δ.Τ.Υ. Ν. Αχαΐας Παν. Μάραντο Τοπ. Μηχαν. και θεωρήθηκε από τον Προϊστάμενο της Δ.Τ.Υ. Ν. Αχαΐας όπως ορίζει το άρθρο 20 του Ν.719/77.

3. Τις διατάξεις του Α.Ν 2344/1940 όπως τροποποιήθηκε και την σχετική δικαστηριακή και διοικητική νομολογία.

4. Το πλήθος των κορυφών της οριογραμμής του αιγιαλού αρχομένων από το 1' έως και το 14.

5. Το πλήθος των κορυφών της οριογραμμής της παραλίας αρχομένων από το 1' έως και το 14.

6. Την αντίληψη που σχηματίστηκε από την επιτόπια επίσκεψη για το πλάτος της βρεχόμενης ζώνης της ξηράς και άλλων συναφών στοιχείων δηλ. την μορφολογία της περιοχής την κατάσταση της ακτής την κατάσταση του θαλασσιού χώρου τις καιρικές συνθήκες που επικρατούν στην περιοχή ως και την μη ύπαρξη παλαιού αιγιαλού.

7. Την ύπαρξη νοτιότερα της περιοχής καθορισμού και συγκεκριμένα στο προς την ξηρά όριο της δημοσίας οδού ελώδους περιοχής η οποία όμως σύμφωνα με τον κτηματολογικό πίνακα έχει απαλλοτριωθεί όπως φαίνεται και στο 307/33/22.12.64 κτηματολογικό πίνακα διάγραμμα του Ε.Ο.Τ και την υπ' αριθμ. 1455/29.10.66 Αναγνωριστική απόφαση Πρωτοδικών Πατρών που έχουν αναγνωρισθεί οι δικαιούχοι και κατά συνέπεια δεν υφίσταται θέμα παλαιού αιγιαλού, αποφασίζουμε:

Καθορίζουμε στο παραπάνω τοπογραφικό διάγραμμα:

α) Την οριογραμμή του αιγιαλού με κόκκινη συνεχή πολυγωνική

γραμμή 1,2,...14 της οποίας οι κορυφές έχουν εξαρτηθεί από το κρατικό δίκτυο συντ/νων.

β) Την οριογραμμή της παραλίας με συνεχή χίτρινη πολυγωνική γραμμή 1,2,...14 η οποία χαρακτήρισε σε απόσταση 10 μέτρων και είναι παράλληλη προς την οριογραμμή του αιγιαλού.

Οι κορυφές της παραλίας έχουν ομοίως εξαρτηθεί από το κρατικό δίκτυο συντ/νων.

Καθορίζεται ζώνη παραλίας επειδή δεν εξυπηρετούνται οι σκοποί της παραγράφου 1 του άρθρου 7 του Α.Ν. 2344/1940.

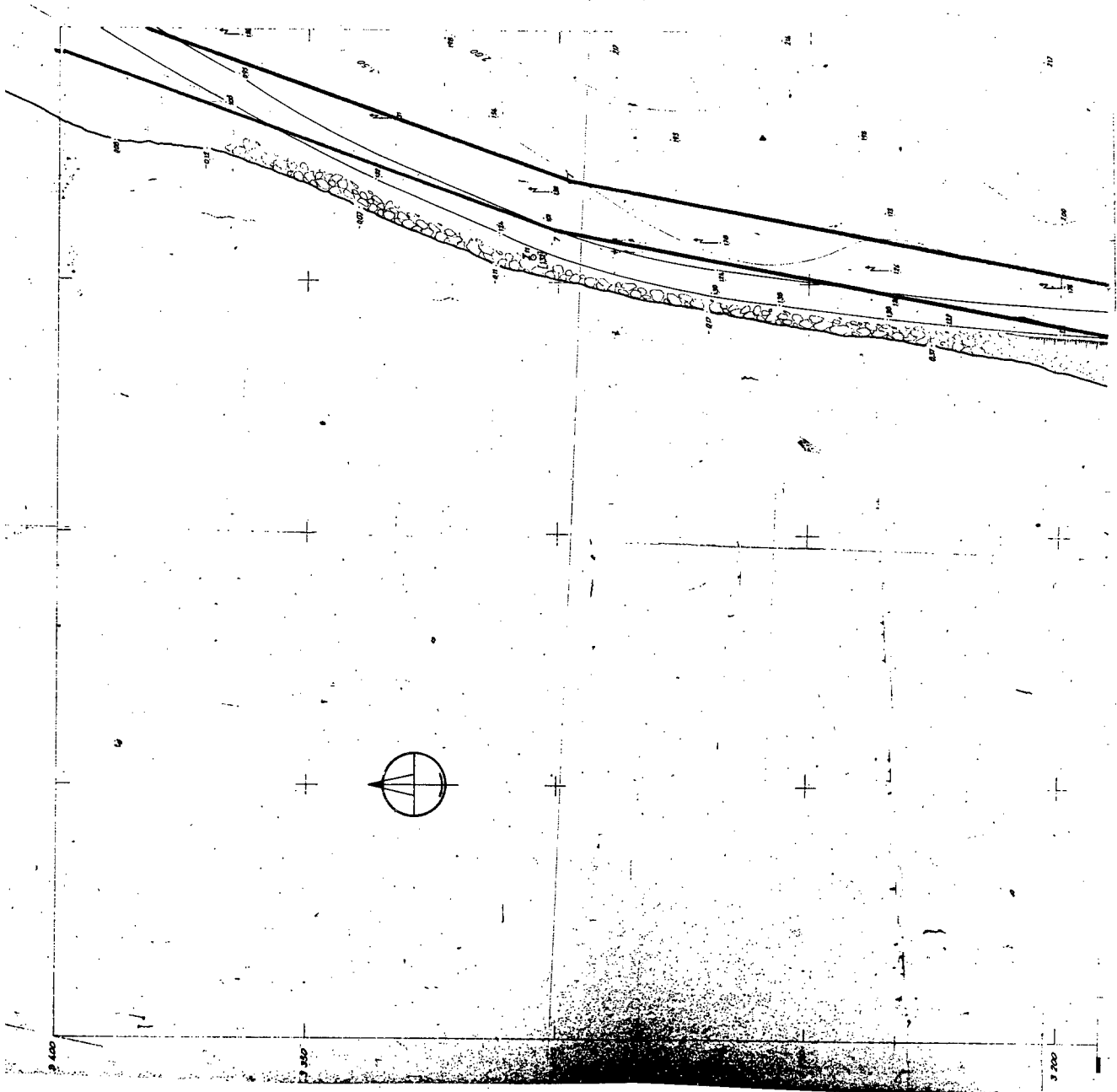
Πάτρα, 26 Δεκεμβρίου, 1990

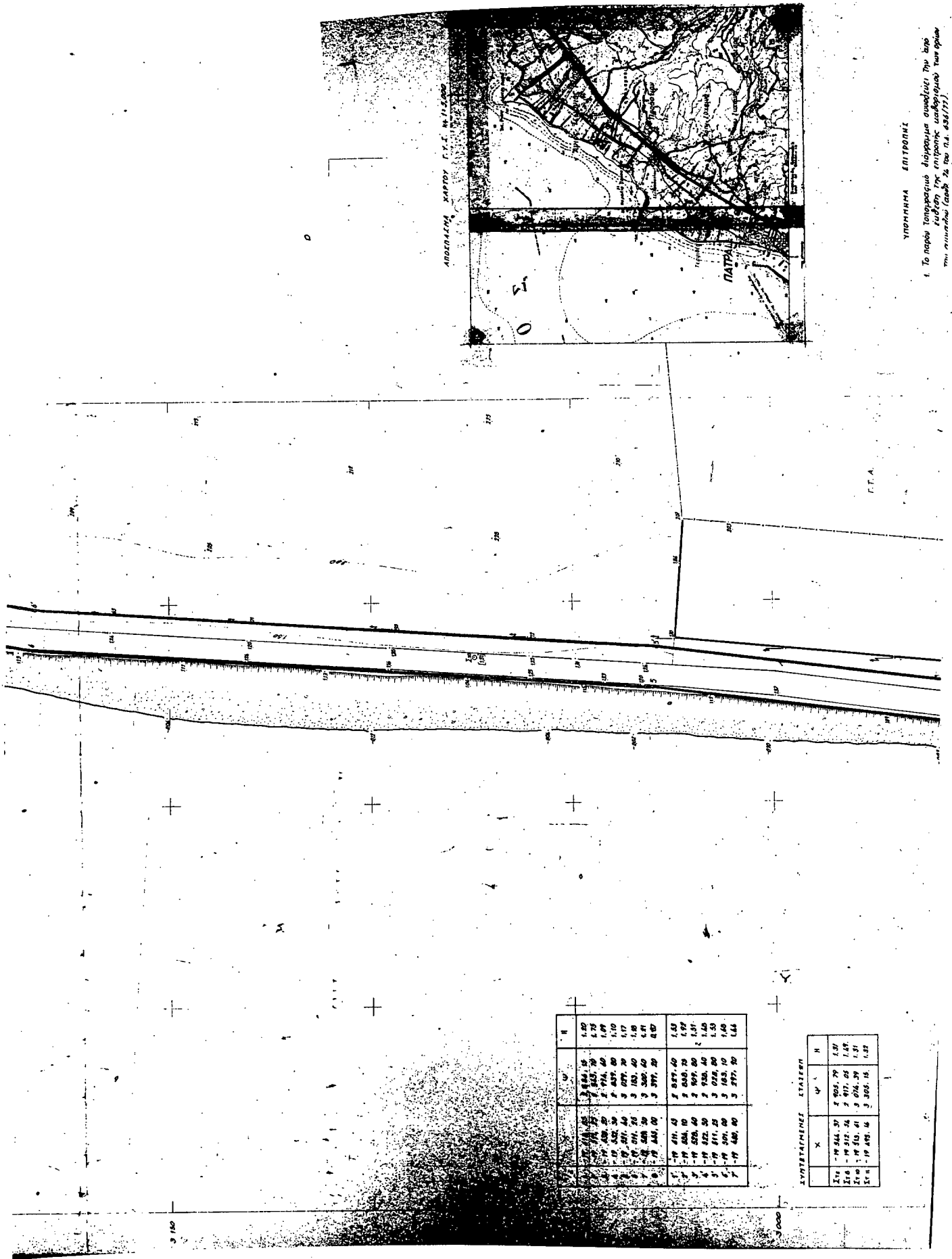
Ο Πρόεδρος

ΧΡΗΣΤΟΣ ΣΩΤΗΡΟΠΟΥΛΟΣ

Τα Μέλη

ΠΑΝΑΓΙΩΤΗΣ ΜΑΡΑΝΤΟΣ, ΑΝΤΩΝΙΟΣ ΒΙΔΑΛΗΣ





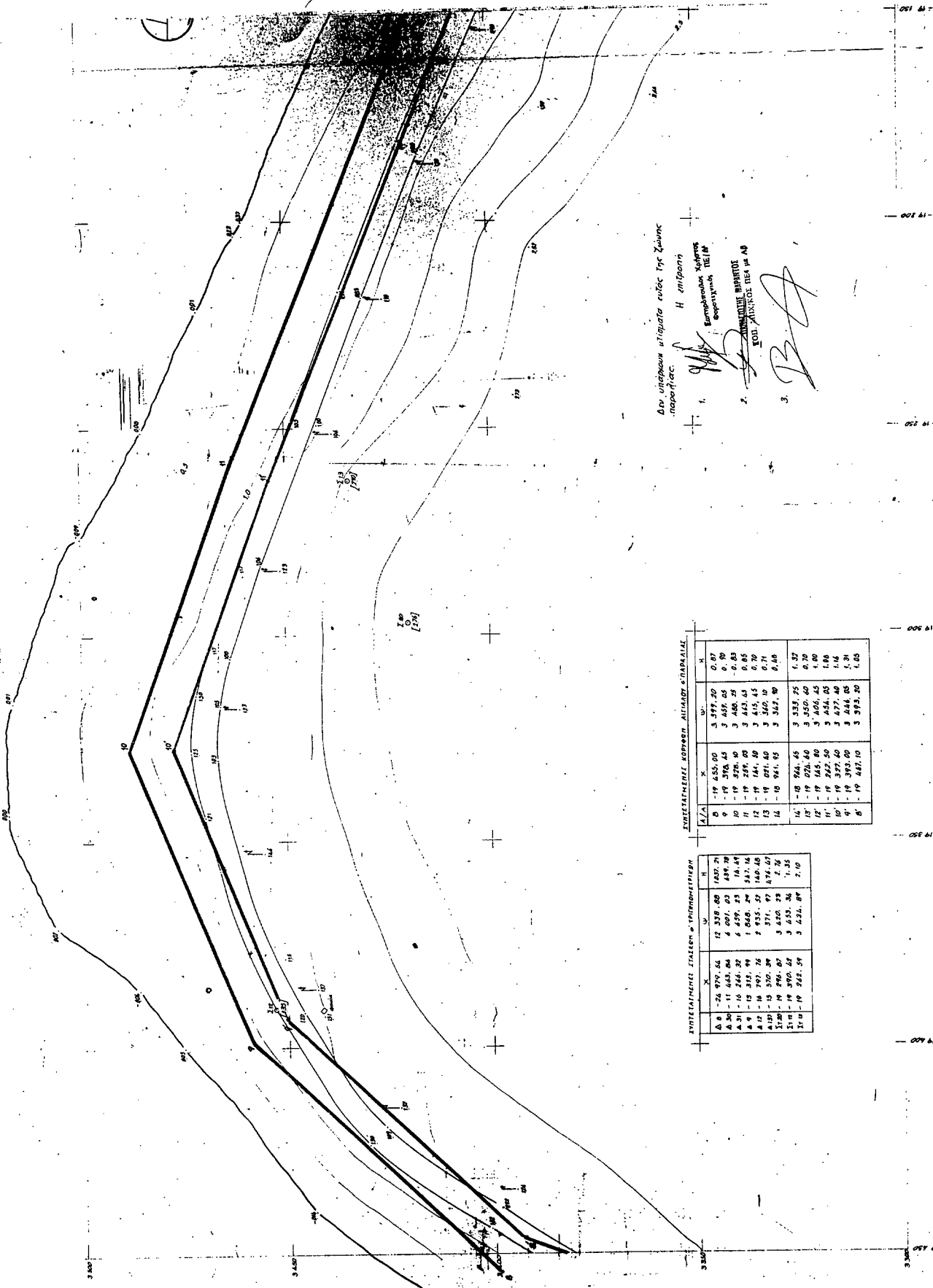
Α	Β	Γ	Δ	Ε	ΣΤ	Ζ	Η
1	100	100	100	100	100	100	100
2	200	200	200	200	200	200	200
3	300	300	300	300	300	300	300
4	400	400	400	400	400	400	400
5	500	500	500	500	500	500	500
6	600	600	600	600	600	600	600
7	700	700	700	700	700	700	700
8	800	800	800	800	800	800	800
9	900	900	900	900	900	900	900
10	1000	1000	1000	1000	1000	1000	1000

ΣΥΣΤΗΜΑΤΟΣ ΣΤΑΙΡΩΝ

Α	Β	Γ	Δ	Ε	ΣΤ	Ζ	Η
1	100	100	100	100	100	100	100
2	200	200	200	200	200	200	200
3	300	300	300	300	300	300	300
4	400	400	400	400	400	400	400
5	500	500	500	500	500	500	500
6	600	600	600	600	600	600	600
7	700	700	700	700	700	700	700
8	800	800	800	800	800	800	800
9	900	900	900	900	900	900	900
10	1000	1000	1000	1000	1000	1000	1000

ΥΠΟΥΡΓΕΙΟ ΕΠΙΤΡΟΠΗΣ

1. Το παρόν τεύχος αποτελεί διαγραμμάτιο σχέδιο της διαδρομής της επιτροπής μελέτης των έργων του συστήματος σταθμών 2α του Π.Α. 438/177.



Δεν υπάρχουν υπαρματα εντός της ζώνης παραρτήσεως.

1. Η επιτροπή
2. Επιμελητήριο Χωρικού Σχεδιασμού ΠΕΠΠ
3. ΓΕΩ. ΜΗΧΕΡΟ ΠΕΠ ΠΑΡ

ΣΥΝΤΕΛΕΜΕΝΕΣ ΚΟΡΝΕΣ ΑΠΛΑΝΟΙ ΣΤΑΘΜΑΙΣ

Α/Α	X	Y	W	H
0	19 435,00	3 977,00	0,87	
1	19 437,00	3 977,00	0,00	
2	19 438,00	3 977,00	-0,83	
3	19 439,00	3 977,00	0,00	
4	19 440,00	3 977,00	0,83	
5	19 441,00	3 977,00	0,00	
6	19 442,00	3 977,00	0,83	
7	19 443,00	3 977,00	0,00	
8	19 444,00	3 977,00	0,83	
9	19 445,00	3 977,00	0,00	
10	19 446,00	3 977,00	0,83	
11	19 447,00	3 977,00	0,00	
12	19 448,00	3 977,00	0,83	
13	19 449,00	3 977,00	0,00	
14	19 450,00	3 977,00	0,83	
15	19 451,00	3 977,00	0,00	
16	19 452,00	3 977,00	0,83	
17	19 453,00	3 977,00	0,00	
18	19 454,00	3 977,00	0,83	
19	19 455,00	3 977,00	0,00	
20	19 456,00	3 977,00	0,83	
21	19 457,00	3 977,00	0,00	
22	19 458,00	3 977,00	0,83	
23	19 459,00	3 977,00	0,00	
24	19 460,00	3 977,00	0,83	
25	19 461,00	3 977,00	0,00	
26	19 462,00	3 977,00	0,83	
27	19 463,00	3 977,00	0,00	
28	19 464,00	3 977,00	0,83	
29	19 465,00	3 977,00	0,00	
30	19 466,00	3 977,00	0,83	
31	19 467,00	3 977,00	0,00	
32	19 468,00	3 977,00	0,83	
33	19 469,00	3 977,00	0,00	
34	19 470,00	3 977,00	0,83	
35	19 471,00	3 977,00	0,00	
36	19 472,00	3 977,00	0,83	
37	19 473,00	3 977,00	0,00	
38	19 474,00	3 977,00	0,83	
39	19 475,00	3 977,00	0,00	
40	19 476,00	3 977,00	0,83	
41	19 477,00	3 977,00	0,00	
42	19 478,00	3 977,00	0,83	
43	19 479,00	3 977,00	0,00	
44	19 480,00	3 977,00	0,83	
45	19 481,00	3 977,00	0,00	
46	19 482,00	3 977,00	0,83	
47	19 483,00	3 977,00	0,00	
48	19 484,00	3 977,00	0,83	
49	19 485,00	3 977,00	0,00	
50	19 486,00	3 977,00	0,83	
51	19 487,00	3 977,00	0,00	
52	19 488,00	3 977,00	0,83	
53	19 489,00	3 977,00	0,00	
54	19 490,00	3 977,00	0,83	
55	19 491,00	3 977,00	0,00	
56	19 492,00	3 977,00	0,83	
57	19 493,00	3 977,00	0,00	
58	19 494,00	3 977,00	0,83	
59	19 495,00	3 977,00	0,00	
60	19 496,00	3 977,00	0,83	
61	19 497,00	3 977,00	0,00	
62	19 498,00	3 977,00	0,83	
63	19 499,00	3 977,00	0,00	
64	19 500,00	3 977,00	0,83	

ΣΥΝΤΕΛΕΜΕΝΕΣ ΣΤΑΘΜΕΣ - ΤΟΠΟΓΡΑΦΙΚΩΝ

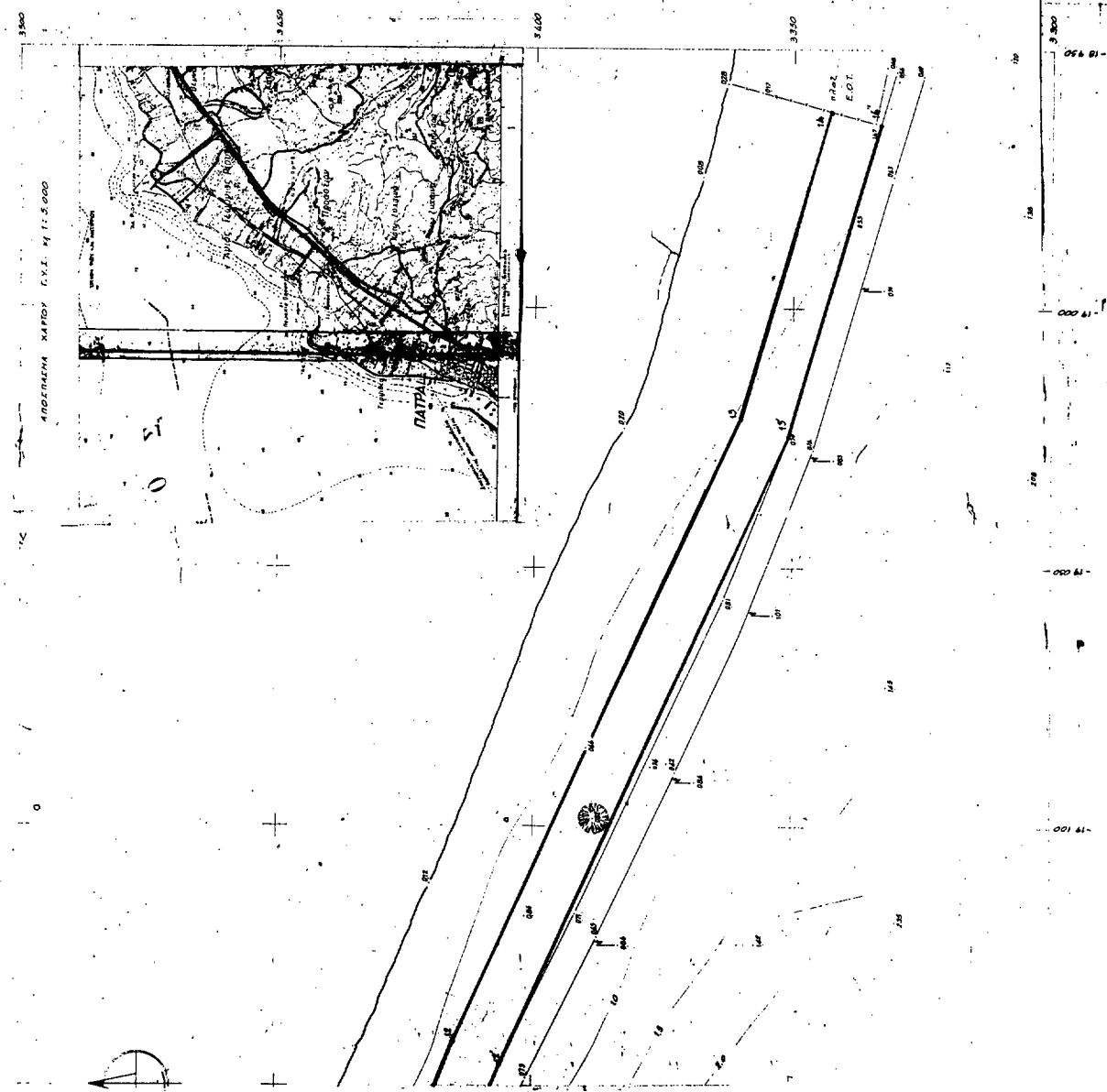
Α/Α	X	Y	W	H
Δ 0	24 879,54	12 378,00	180,21	
Δ 30	11 643,04	4 091,03	487,70	
Δ 31	10 244,32	4 697,74	412,14	
Δ 4	10 792,36	4 935,59	160,40	
Δ 103	10 350,38	3 711,97	674,07	
Σ 100	19 890,87	3 430,78	2,70	
Σ 101	19 890,87	3 431,36	1,35	
Σ 102	19 890,87	3 431,94	2,70	
Σ 103	19 890,87	3 432,52	1,35	
Σ 104	19 890,87	3 433,10	2,70	
Σ 105	19 890,87	3 433,68	1,35	
Σ 106	19 890,87	3 434,26	2,70	
Σ 107	19 890,87	3 434,84	1,35	
Σ 108	19 890,87	3 435,42	2,70	
Σ 109	19 890,87	3 436,00	1,35	
Σ 110	19 890,87	3 436,58	2,70	
Σ 111	19 890,87	3 437,16	1,35	
Σ 112	19 890,87	3 437,74	2,70	
Σ 113	19 890,87	3 438,32	1,35	
Σ 114	19 890,87	3 438,90	2,70	
Σ 115	19 890,87	3 439,48	1,35	
Σ 116	19 890,87	3 440,06	2,70	
Σ 117	19 890,87	3 440,64	1,35	
Σ 118	19 890,87	3 441,22	2,70	
Σ 119	19 890,87	3 441,80	1,35	
Σ 120	19 890,87	3 442,38	2,70	
Σ 121	19 890,87	3 442,96	1,35	
Σ 122	19 890,87	3 443,54	2,70	
Σ 123	19 890,87	3 444,12	1,35	
Σ 124	19 890,87	3 444,70	2,70	
Σ 125	19 890,87	3 445,28	1,35	
Σ 126	19 890,87	3 445,86	2,70	
Σ 127	19 890,87	3 446,44	1,35	
Σ 128	19 890,87	3 447,02	2,70	
Σ 129	19 890,87	3 447,60	1,35	
Σ 130	19 890,87	3 448,18	2,70	
Σ 131	19 890,87	3 448,76	1,35	
Σ 132	19 890,87	3 449,34	2,70	
Σ 133	19 890,87	3 449,92	1,35	
Σ 134	19 890,87	3 450,50	2,70	
Σ 135	19 890,87	3 451,08	1,35	
Σ 136	19 890,87	3 451,66	2,70	
Σ 137	19 890,87	3 452,24	1,35	
Σ 138	19 890,87	3 452,82	2,70	
Σ 139	19 890,87	3 453,40	1,35	
Σ 140	19 890,87	3 453,98	2,70	
Σ 141	19 890,87	3 454,56	1,35	
Σ 142	19 890,87	3 455,14	2,70	
Σ 143	19 890,87	3 455,72	1,35	
Σ 144	19 890,87	3 456,30	2,70	
Σ 145	19 890,87	3 456,88	1,35	
Σ 146	19 890,87	3 457,46	2,70	
Σ 147	19 890,87	3 458,04	1,35	
Σ 148	19 890,87	3 458,62	2,70	
Σ 149	19 890,87	3 459,20	1,35	
Σ 150	19 890,87	3 459,78	2,70	
Σ 151	19 890,87	3 460,36	1,35	
Σ 152	19 890,87	3 460,94	2,70	
Σ 153	19 890,87	3 461,52	1,35	
Σ 154	19 890,87	3 462,10	2,70	
Σ 155	19 890,87	3 462,68	1,35	
Σ 156	19 890,87	3 463,26	2,70	
Σ 157	19 890,87	3 463,84	1,35	
Σ 158	19 890,87	3 464,42	2,70	
Σ 159	19 890,87	3 465,00	1,35	
Σ 160	19 890,87	3 465,58	2,70	
Σ 161	19 890,87	3 466,16	1,35	
Σ 162	19 890,87	3 466,74	2,70	
Σ 163	19 890,87	3 467,32	1,35	
Σ 164	19 890,87	3 467,90	2,70	
Σ 165	19 890,87	3 468,48	1,35	
Σ 166	19 890,87	3 469,06	2,70	
Σ 167	19 890,87	3 469,64	1,35	
Σ 168	19 890,87	3 470,22	2,70	
Σ 169	19 890,87	3 470,80	1,35	
Σ 170	19 890,87	3 471,38	2,70	
Σ 171	19 890,87	3 471,96	1,35	
Σ 172	19 890,87	3 472,54	2,70	
Σ 173	19 890,87	3 473,12	1,35	
Σ 174	19 890,87	3 473,70	2,70	
Σ 175	19 890,87	3 474,28	1,35	
Σ 176	19 890,87	3 474,86	2,70	
Σ 177	19 890,87	3 475,44	1,35	
Σ 178	19 890,87	3 476,02	2,70	
Σ 179	19 890,87	3 476,60	1,35	
Σ 180	19 890,87	3 477,18	2,70	
Σ 181	19 890,87	3 477,76	1,35	
Σ 182	19 890,87	3 478,34	2,70	
Σ 183	19 890,87	3 478,92	1,35	
Σ 184	19 890,87	3 479,50	2,70	
Σ 185	19 890,87	3 480,08	1,35	
Σ 186	19 890,87	3 480,66	2,70	
Σ 187	19 890,87	3 481,24	1,35	
Σ 188	19 890,87	3 481,82	2,70	
Σ 189	19 890,87	3 482,40	1,35	
Σ 190	19 890,87	3 482,98	2,70	
Σ 191	19 890,87	3 483,56	1,35	
Σ 192	19 890,87	3 484,14	2,70	
Σ 193	19 890,87	3 484,72	1,35	
Σ 194	19 890,87	3 485,30	2,70	
Σ 195	19 890,87	3 485,88	1,35	
Σ 196	19 890,87	3 486,46	2,70	
Σ 197	19 890,87	3 487,04	1,35	
Σ 198	19 890,87	3 487,62	2,70	
Σ 199	19 890,87	3 488,20	1,35	
Σ 200	19 890,87	3 488,78	2,70	
Σ 201	19 890,87	3 489,36	1,35	
Σ 202	19 890,87	3 489,94	2,70	
Σ 203	19 890,87	3 490,52	1,35	
Σ 204	19 890,87	3 491,10	2,70	
Σ 205	19 890,87	3 491,68	1,35	
Σ 206	19 890,87	3 492,26	2,70	
Σ 207	19 890,87	3 492,84	1,35	
Σ 208	19 890,87	3 493,42	2,70	
Σ 209	19 890,87	3 494,00	1,35	
Σ 210	19 890,87	3 494,58	2,70	
Σ 211	19 890,87	3 495,16	1,35	
Σ 212	19 890,87	3 495,74	2,70	
Σ 213	19 890,87	3 496,32	1,35	
Σ 214	19 890,87	3 496,90	2,70	
Σ 215	19 890,87	3 497,48	1,35	
Σ 216	19 890,87	3 498,06	2,70	
Σ 217	19 890,87	3 498,64	1,35	
Σ 218	19 890,87	3 499,22	2,70	
Σ 219	19 890,87	3 499,80	1,35	
Σ 220	19 890,87	3 500,38	2,70	
Σ 221	19 890,87	3 500,96	1,35	
Σ 222	19 890,87	3 501,54	2,70	
Σ 223	19 890,87	3 502,12	1,35	
Σ 224	19 890,87	3 502,70	2,70	
Σ 225	19 890,87	3 503,28	1,35	
Σ 226	19 890,87	3 503,86	2,70	
Σ 227	19 890,87	3 504,44	1,35	
Σ 228	19 890,87	3 505,02	2,70	
Σ 229	19 890,87	3 505,60	1,35	
Σ 230	19 890,87	3 506,18	2,70	
Σ 231	19 890,87	3 506,76	1,35	
Σ 232	19 890,87	3 507,34	2,70	
Σ 233	19 890,87	3 507,92	1,35	
Σ 234	19 890,87	3 508,50	2,70	
Σ 235	19 890,87	3 509,08	1,35	
Σ 236	19 890,87	3 509,66	2,70	
Σ 237	19 890,87	3 510,24	1,35	
Σ 238	19 890,87	3 510,82	2,70	
Σ 239	19 890,87	3 511,40	1,35	
Σ 240	19 890,87	3 511,98	2,70	
Σ 241	19 890,87	3 512,56	1,35	
Σ 242	19 890,87	3 513,14	2,70	
Σ 243	19 890,87	3 513,72	1,35	
Σ 244	19 890,87	3 514,30	2,70	
Σ 245	19 890,87	3 514,88	1,35	
Σ 246	19 890,87	3 515,46	2,70	

ΥΠΟΜΟΝΗ ΕΠΙΤΡΟΠΗΣ

1. Το παρόν τοπογραφικό διάγραμμα συντάσσεται για την επίλυση των ερωτημάτων της επιτροπής καθορισμού ορίων των ορίων του οικισμού (αρθρ. 26 του Π.Δ. 688/77).
2. (απόσταση) 1, 2, 3, ... 14, οριζόντιο κλίμακας (μέτρον) 1:1.500, ... 14, κλίμακας παραρτήσεως (μπαρ) ... οριζόντιο κλίμακας ...
3. Οι αποστάσεις των σημειωμένων σημείων μετρήθηκαν με ορθογωνιόμετρο και τον κρατικό δίκτυο.


Ο ΠΡΟΪΚΤΗΣ
 Γεωργίου Χρήστου
 Γεωδαιτικής ΠΕ/Α'

ΤΑ ΜΕΛΗ
 1. *[Signature]*
 2. *[Signature]*



ΤΟΠΟΓΡΑΦΙΚΟ ΔΙΑΓΡΑΜΜΑ
ΚΑΘΟΡΙΣΜΟΥ ΟΡΙΩΝ ΑΓΓΙΑΛΟΥ-ΠΑΡΑΛΙΑΣ

ΠΕΡΙΟΧΗ ΑΓΙΑ ΠΑΤΡΩΝ ΕΜΠΛΕΚΟΜΕΝΟΣ Ε.Ο.Τ.
 ΔΗΜΟΣ ΠΑΤΡΩΝ
 ΕΠΑΡΧΙΑ ΑΧΑΪΑΣ
 ΑΡΧΑΙΑ ΟΙΚ. ΕΚΦΟΡΙΑ ΠΑΤΡΩΝ
 ΝΟΜΑΡΧΙΑ ΑΧΑΪΑΣ
ΚΑΙΜΑΚΑ 1:500
 κλίμακας 0,5μ



ΤΡΕΙΣΜΕΤΡΗΤΗΚ ΒΕΛΤΩΣΗ ΚΡΑΤΙΚΟ ΔΙΚΤΥΟ
 ΥΠΟΜΕΤΡΙΚΗ ΑΣΤΕΡΙΑ Νέων σταθμών Βελτιώσεως Κρατικού Δικτύου
 κ.φ.κ. 1:10.000 ΙΣΤΙΟΓΡΑΦΙΑ κ.φ.κ. 1:50.000
 ΠΡΩΤΟΒΟΛΕ ΑΠΟΤΥΠΩΣΗ ΤΟΠΟΓΡΑΦΙΑ (κατασκευαστική)
 ΧΡΟΝΟΛΟΓΙΑ ΑΠΟΤΥΠΩΣΗΣ ΑΠΡΙΛΙΟΣ 1987
 ΕΚΔΟΣΗ ΕΠΙ ΡΟΛΟΙ ΑΝΤΙΚ
 ΑΡΧΙΤΕΚΤΟΝΙΚΗ ΠΑΤΡΑ
 Ο ΠΡΟΪΚΤΗΣ ΤΗΣ Ε.Ε.Κ.Π.
 ΟΜΟΚΛΗΤΗΣ ΤΗΣ Ε.Ε.Κ.Π.
 ΓΕΩΓΡΑΦΙΚΟ ΒΑΡΥΜΕΤΡΟ
 ΤΟΠ. 1:1.500

ΕΛΛΗΝΙΚΟΣ ΟΡΓΑΝΙΣΜΟΣ ΤΟΥΡΙΣΜΟΥ ΔΙΕΥΘΥΝΣΗ ΤΕΧΝΙΚΗ ΤΜΗΜΑ ΜΕΛΕΤΩΝ	ΑΡΙΘΜΟΣ ΜΕΛΕΤΗΣ	307
ΜΕΛΕΤΗ	ΣΕΛΙΔΟΥ	59
ΤΟΠΟΘΕΣΙΑ ΑΓΙΑ ΠΑΤΡΩΝ	ΑΡΙΘΜΟΥ	44.643
ΣΤΑΣΙΑ ΚΑΘΟΡΙΣΜΟΣ ΑΓΓΙΑΛΟΥ-ΠΑΡΑΛΙΑΣ	ΠΡΑΤΗΡΗΣΕΙΣ	
ΧΡΟΝΟΛΟΓΙΑ 26.10.83	ΚΑΙΜΑΣ	1:500
ΕΠΙΣΤΑΣΙΑΣ Ο ΣΥΓΓΡΑΜΜΑ	Ο ΠΡΟΪΚΤΗΣ	ΕΚΔΟΣΗ
ΜΕΛΕΤΗ	ΤΗΣ Ε.Ε.Κ.Π.	

Αριθ. 1549

(2)

Κύριξη αναγκαστικής απαλλοτριώσεως ακινήτων για την εκτέλεση του έργου: «Βελτίωση επαρχιακής οδού Νο1 (ΧΘ Ο+000 ΧΘ 7+662)».

Ο ΝΟΜΑΡΧΗΣ ΡΟΔΟΠΗΣ

Έχοντας υπόψη:

1. Τις διατάξεις του Ν.Α. 797/71 «Περί αναγκαστικών απαλλοτριώσεων» σε συνδυασμό με τις διατάξεις του Β.Δ. 139/71 «Περί αρμοδιότητας των Νομαρχών προς κήρυξη τινών απαλλοτριώσεων».

2. Τις διατάξεις του άρθρου 23 του από 25.11.1929 Δ/τος «περί κωδικοποίησης των περί κατασκευής και συντήρησης οδών κειμένων διατάξεων».

3. Τις διατάξεις του άρθρου 1 του Ν.653/77 «Περί υποχρέωσης παροδίων ιδιοκτητών για την διάνοξη Εθνικών οδών, κοινοτικών οδών κλπ.» όπως συμπληρώθηκαν με τις παραγ. 9 και 10 του άρθρου 62 του Ν. 947/1979 και την παράγραφο 4 του άρθρου 9 του Ν.1960/1979 για την εκτέλεση των οποίων εκδόθηκε το Π.Δ. 929/1979.

4. Την αριθ. ΔΤΥ 3920/22/11/1990 απόφασή μας για εφαρμογή του άρθρου 1 του Ν.653/77 που συνοδεύεται από το κτηματολογικό διάγραμμα και τον κτηματολογικό πίνακα που συντάχθηκαν από τον μελετητή Π. Μητρόπουλο και αφορά την «Βελτίωση επαρχιακής οδού Νο 1 (από χ. Κόσμιο μέχρι Σιδηροδρομική γραμμή) ΧΘΟ+000 έως ΧΘ7+662» αποφασίζουμε:

Κηρύσσουμε για λόγους δημόσιας ωφέλειας και ειδικότερα για την εκτέλεση του έργου: «Βελτίωση επαρχιακής οδού Νο 1 (από χ. Κόσμιο μέχρι Σιδηροδρομική γραμμή) ΧΘΟ+000 έως ΧΘ7+662 την αναγκαστική απαλλοτρίωση συνολικής έκτασης 60.119 μ² όπως αυτή φαίνεται στο κτηματολογικό διάγραμμα και τον αντίστοιχο κτηματολογικό πίνακα που έχουν συνταχθεί από τον μελετητή Π. Μητρόπουλο και έχουν θεωρηθεί από την Δ/ση Τεχνικών Υπηρεσιών Ν. Ροδόπης.

Στην έκταση που απαλλοτριώνεται προβάλλουν δικαιώματα κυριότητας οι:

1) Εμμανουήλ Τσορμπατζόγλου 2) Απόστολος Πουφινάς, 3) Αργύρης Αργυριάδης και άλλοι 360.

Η απαλλοτρίωση κηρύσσεται υπέρ του Δημοσίου και σε βάρος των πιστώσεων του Νομαρχιακού Ταμείου Ροδόπης.

Η απόφαση αυτή να δημοσιευθεί στην Εφημερίδα της Κυβερνήσεως.

Κομοτηνή, 6 Δεκεμβρίου, 1990

Ο Νομάρχης
ΔΙΟΝΥΣΙΟΣ ΚΑΡΑΧΑΛΙΟΣ

Αριθ. 999

(3)

Αναγκαστική απαλλοτρίωση στην περιοχή «Αφεντικά» της Κοινότητας Αρμολίων Χίου.

Ο ΝΟΜΑΡΧΗΣ ΧΙΟΥ

Έχοντας υπόψη:

1. Τις διατάξεις του Ν.Α. 797/71 «Περί αναγκαστικών απαλλοτριώσεων» σε συνδυασμό με τις διατάξεις του Β.Δ. 139/71 «Περί αρμοδιότητας των Νομαρχών προς κήρυξη τινών απαλλοτριώσεων».

2. Τις διατάξεις του νόμου ΓΣΙΣΤ/1907 και τις τοιαύτες του Νόμου 4442/1929 «περί κυρώσεως του από 21/9/1926 Ν.Δ/τος «περί Στρατιωτικών και Ναυτικών Εισφορών και Ναυλώσεων όπως αυτές τροποποιήθηκαν».

3. Το υπ' αριθ. Φ.913.3/21/14/9165/Σ.1579/16.11.1990 έγγραφο του Ταμείου Εθνικής Αμύνης και την υπ' αριθ. Φ.913.1/1/600280/Σ.56/21.12.89 γνωμάτευση του ΓΕΣ/ΔΥΠΟ/1β για απαλλοτρίωση έκτασης 10.917,3 τμ. στην περιοχή «Αφεντικά» της Κοινότητας Αρμολίων Χίου, αποφασίζουμε:

Κηρύσσουμε αναγκαστικά απολλοτριωτέα λόγω δημόσιας ωφέλειας ήτοι προς κάλυψη Στρατιωτικών αναγκών έκταση 10.917,3 τ.μ. κειμένη στην περιοχή «Αφεντικά» της Κοινότητας Αρμολίων Ν.Χίου, όπως φαίνεται αυτή στο με αριθ. Α.Κ. 1229/Α κτηματολογικό διάγραμμα που συνέταξαν οι Εφ. Λχίας ΜΧ Κακαμπάκος Γ. τοπογρ. μηχ/κός και Στρ. ΜΧ Ριμπάς Γ. Μηχ. Μηχ/κός και θεωρήθηκε από τον Διοικητή του 96 ΤΥΠΕΘ.

Στην έκταση που απαλλοτριώνεται προβάλλουν δικαιώματα οι: Κοσμίδης Γεώργιος, Συριανός Ιωάννης κλπ.

Η απαλλοτρίωση κηρύσσεται υπέρ του Δημοσίου και με δαπάνες του Ταμείου Εθνικής Αμύνης.

Χίος, 7 Δεκεμβρίου 1990

Ο Νομάρχης

ΔΗΜ. ΑΘ. ΒΑΣΙΛΑΚΟΣ