



ΕΦΗΜΕΡΙΣ ΤΗΣ ΚΥΒΕΡΝΗΣΕΩΣ

ΤΗΣ ΕΛΛΗΝΙΚΗΣ ΔΗΜΟΚΡΑΤΙΑΣ

ΑΘΗΝΑ
28 ΙΑΝΟΥΑΡΙΟΥ 1991

ΤΕΥΧΟΣ ΤΕΤΑΡΤΟ

ΑΡΙΘΜΟΣ ΦΥΛΛΟΥ
16

ΠΕΡΙΕΧΟΜΕΝΑ

ΑΝΑΔΑΣΩΣΕΙΣ

ΑΠΟΦΑΣΕΙΣ

Κήρυξη αναδασωτέας έκτασης 452, 616 τ.μ. στη θέση Μύλος - Φλέβα Κοιν. Λούτσας Ν. Πρέβεζας. 1

ΑΠΑΛΛΟΤΡΙΩΣΕΙΣ

ΑΠΟΦΑΣΕΙΣ

Αναγκαστική απαλλοτρίωση έκτασης για την κατασκευή της διώρυγας ΙΔ1 των ανυψωτικών εγκαταστάσεων Α1 και Β, καθώς και της δεξαμενής Α1 του έργου «αρδευτικά έργα πεδιάδας Παραμυθιάς - περιοχή Α.1». 2

ΠΟΛΕΟΔΟΜΙΑ

ΑΠΟΦΑΣΕΙΣ

- Τροποποίηση ρυμοτομικού σχεδίου Γλυκών Νερών Ν. Ανατ. Αττικής στο Ο.Τ. 84. 3
- Επανακαθορισμός ορίων κατηγοριοποίηση και όρων και περιορισμών δόμησης στους οικισμούς Κολλίνες Μαντινείας. 4
- Άρση ασυμφωνίας εγκεκριμένου σχεδίου και εφαρμογής της στην Πάτρα. 5
- Τροποποίηση ρυμοτομικού σχεδίου Δ. Πάτρας. 6
- Τροποποίηση ρυμοτομικού σχεδίου Δ. Πάτρας. 7
- Τροποποίηση ρυμοτομικού σχεδίου Δ. Πάτρας. 8
- Τροποποίηση ρυμοτομικού σχεδίου Δ. Πάτρας. 9
- Τροποποίηση ρυμοτομικού σχεδίου Δ. Πάτρας περιοχής Ανθούπολης Συχαϊών (Π.Δ. 3.9.1988 ΦΕΚ 642Δ/88). 10
- Χαρακτηρισμός χώρου για την ανέγερση νηπιαγωγείου στο Δημοτ. οικόπεδο 1174 του Ο.Τ. 201 του εγκ/νου σχεδίου Παλαμά Ν. Καρδίτσας. 11
- Τροποποίηση σχεδίου πόλεως στον Ανεμόμυλο Ν. Κέρκυρας (πινακίς 33). 12
- Αναθεώρηση ορίων οικισμού Χωρής Βολισσού, Νομ. Χίου. 13

ΑΝΑΔΑΣΩΣΕΙΣ

ΑΠΟΦΑΣΕΙΣ

Αριθ. 3504 (1)
Κήρυξη αναδασωτέας έκτασης 452, 616 τ.μ. στη θέση Μύλος - Φλέβα Κοιν. Λούτσας Ν. Πρέβεζας.

Ο ΝΟΜΑΡΧΗΣ ΠΡΕΒΕΖΑΣ

Έχοντας υπόψη:

1. Τις διατάξεις του Ν. 3200/55 περί διοικητικής αποκέντρωσης, όπως τροποποιήθηκε και συμπληρώθηκε μεταγενέστερα με το Ν.Δ. 532/70.
 2. Το άρθρο 117 παρ. 3 του Συντάγματος.
 3. Τις διατάξεις του Ν. 998/79 «περί προστασίας των δασών και δασικών εν γένει εκτάσεων της χώρας» και συγκεκριμένα: α) Του άρθρου 41 παρ. 1, β) Του άρθρου 38 παρ. 1.
 4. Τις αριθμ. 160417/8.7.1980 και 182447/24.9.1980 Διαταγές του Υπ. Γεωργίας.
 5. Την από 3325/14.12.90 πρόταση της Διεύθυνσης Δασών Πρέβεζας, για κήρυξη ως αναδασωτέας της αναφερομένης στο θέμα εκτάσεως, αποφασίζουμε:
- Κυρύσσουμε αναδασωτέα, με σκοπό την αποκατάσταση της δασικής βλάστησης που καταστράφηκε από παράνομη εκχέρσωση, την Κοινοτική έκταση των τετρακοσίων πενήντα δύο και 616/1000 τ.μ. που βρίσκεται στη θέση «Μύλος - Φλέβα» περιφέρειας Κοινότητας Λούτσας του Νομού Πρέβεζας και προσδιορίζεται από τα στοιχεία Α - Β - Γ - Δ - Ε - Ζ - Α όπως φαίνονται στο συνημμένο διάγραμμα, το οποίο αποτελεί αναπόσπαστο μέρος της αποφάσεως αυτής και έχει όρια:
- Ανατολικά: Με Κοινοτική δασική έκταση.
Δυτικά: Με Κοινοτική δασική έκταση.
Βόρεια: Με αγροτικό δρόμο.
Νότια: Με Κοινοτική δασική έκταση.
Η απόφαση αυτή να δημοσιευθεί στην Εφημερίδα της Κυβερνήσεως σύμφωνα με τον Ν. 998/79.

Πρέβεζα, 20 Δεκεμβρίου 1990

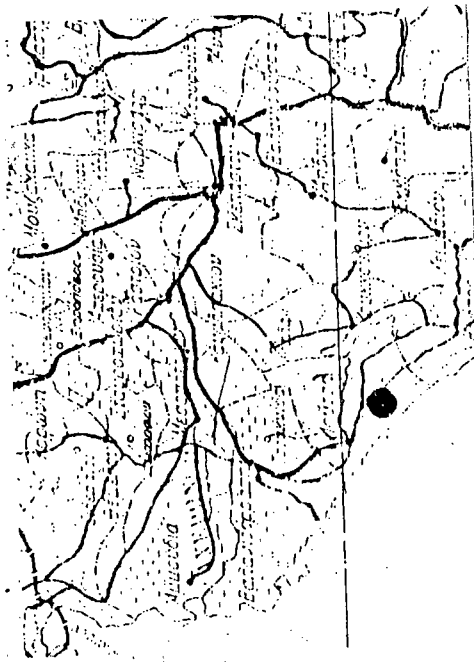
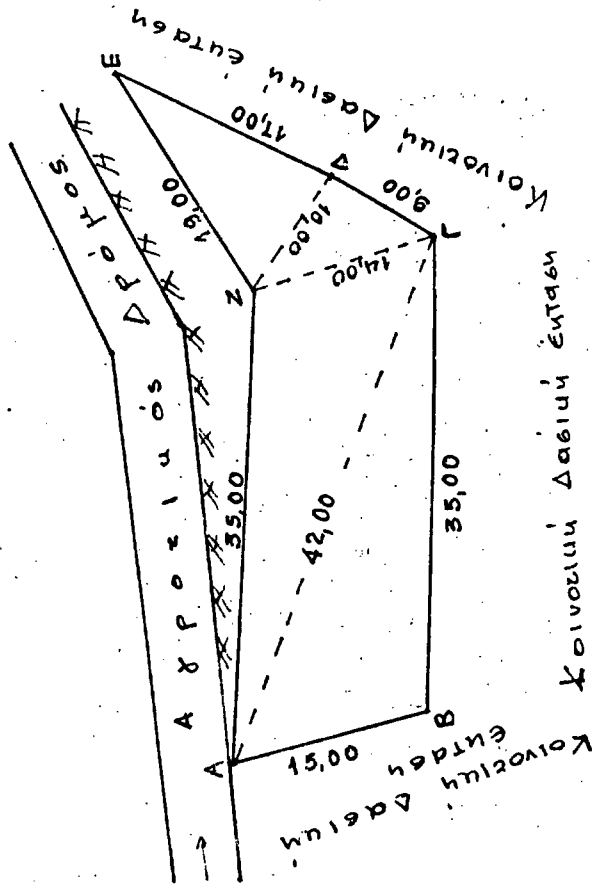
Ο Νομάρχης
ΔΗΜΟΣΘΕΝΗΣ ΤΣΙΑΜΑΚΗΣ

ΝΟΜΑΡΧΙΑ ΠΡΕΒΕΖΑΣ
ΔΙΕΥΘΥΝΣΗ ΔΑΣΙΩΝ

ΤΟΠΟΓΡΑΦΙΚΟ ΔΙΑΓΡΑΜΜΑ

ανάδασμης έκτασης 452,616 μ²
στη θέση: Μύλος-Φατέρη-Τεφρέρας Κοινότητας Λούτραις.
ΚΑΙΜΑΚΑ 1:500

Αντλεί στην αριθ.
απογραφή Νομ. Πρεβεζας



ΥΠΟΜΝΗΜΑ

Α-Β-Γ-Δ-Ε-Ζ-Α Όρια εκτάσεως
Δρομολ. μ.α.β.β.α

ΘΕΩΡΗΘΗΚΕ
Πρεβεζάνα 12-1990
Ο ΝΟΜΑΡΧΗΣ

ΔΙΕΥΘΥΝΣΗ ΔΑΣΙΩΝ

ΕΠΙΣΤΡΟΦΗ ΤΣΙΛΙΑΚΗΣ

0
Συντάξας
Κυμάρης

ΑΠΑΛΛΟΤΡΙΩΣΕΙΣ

ΑΠΟΦΑΣΕΙΣ

Αριθ. 1080234/6595/Δ0010

(2)

Αναγκαστική απαλλοτρίωση έκτασης για την κατασκευή της διώρυγας 1Δ1 των ανυψωτικών εγκαταστάσεων Α1 και Β, καθώς και της δεξαμενής Α1 του έργου «αρδευτικά έργα πεδιάδας Παραμυθιάς - περιοχή Α.1».

ΟΙ ΥΠΟΥΡΓΟΙ

ΟΙΚΟΝΟΜΙΚΩΝ ΚΑΙ ΑΝΑΠΛ. ΠΕΡΙΒΑΛΛΟΝΤΟΣ,
ΧΩΡΟΤΑΞΙΑΣ ΚΑΙ ΔΗΜΟΣΙΩΝ ΕΡΓΩΝ

Έχοντας υπόψη:

1. Τις διατάξεις του Ν. Δ/τος 797/1971 «περί αναγκαστικών απαλλοτριώσεων», σε συνδυασμό με τις διατάξεις του Β. Δ/τος 139/1971 «περί της αρμοδιότητας των Νομαρχών προς κήρυξη αναγκαστικών τινών απαλλοτριώσεων».

2. Τις διατάξεις του άρθρου 33 του Ν. Δ/τος 3881/1958 «περί έργων εγγείων βελτιώσεων».

3. Τις εξουσιοδοτικές αποφάσεις του Πρωθυπουργού Υ.1052/2.5.90 ΦΕΚ 311/9.5.90 και Υ.1087/28.5.90 ΦΕΚ 334/29.5.90, αποφασίζουμε:

Κηρύσσουμε την αναγκαστική απαλλοτρίωση, για λόγους δημόσιας ωφέλειας και ειδικότερα για την κατασκευή της διώρυγας 1Δ1 των ανυψωτικών εγκαταστάσεων Α1 και Β, καθώς και της δεξαμενής Α1 του έργου «αρδευτικά έργα πεδιάδας Παραμυθιάς - περιοχή Α1», έκτασης συνολικού εμβαδού 33.100 Μ² που φαίνεται στο από 2.4.90 κτηματολογικό διάγραμμα - πίνακα του Πολιτικού Μηχανικού Φωτίου Καραμπίνα, που έχει θεωρηθεί από τον αρμόδιο Διευθυντή του Υπουργείου Περιβάλλοντος, Χωροταξίας και Δημοσίων Έργων Κων. Δεσούρη, στις 16.5.90.

Στην έκταση που απαλλοτριώνεται προβάλλουν δικαιώματα κυριότητας οι: 1) Κοινότητα Χοίκας, 2) Θεόδωρος Λάλος κ.λπ.

Η απαλλοτρίωση κηρύσσεται υπέρ του δημοσίου και με δαπάνη του, που θα αντιμετωπισθεί από τις πιστώσεις για έργα δημοσίων επενδύσεων αρμοδιότητας Υπουργείου Περιβάλλοντος, Χωροταξίας και Δημοσίων Έργων (έργο αριθμός 8872002).

Η απόφαση αυτή να δημοσιευθεί στην Εφημερίδα της Κυβερνήσεως.

Αθήνα, 18 Δεκεμβρίου 1990

ΟΙ ΥΠΟΥΡΓΟΙ

ΑΝΑΠΛΗΡΩΤΗΣ

ΠΕΡΙΒΑΛΛΟΝΤΟΣ, ΧΩΡΟΤΑΞΙΑΣ ΚΑΙ
ΔΗΜΟΣΙΩΝ ΕΡΓΩΝ

ΟΙΚΟΝΟΜΙΚΩΝ

Ι. ΠΑΛΑΙΟΚΡΑΣΣΑΣ

ΑΧΙΛ. ΚΑΡΑΜΑΝΛΗΣ

ΠΟΛΕΟΔΟΜΙΑ

ΑΠΟΦΑΣΕΙΣ

Αριθ. 15210/468/90

(3)

Τροποποίηση ρυμοτομικού σχεδίου Γλυκών Νερών Ν. Ανατ. Αττικής στο Ο.Τ. 84.

Ο ΝΟΜΑΡΧΗΣ ΑΝΑΤΟΛΙΚΗΣ ΑΤΤΙΚΗΣ

Έχοντας υπόψη:

1. Τις διατάξεις του από 17.7.1923 Ν.Δ. «περί σχεδίων πόλεων και κωμών του Κράτους», όπως τροποποιήθηκε και συμπληρώθηκε μεταγενέστερα.

2. Τις διατάξεις του Ν. 3200/55 «περί διοικητικής αποκεντρώσεως», όπως τροποποιήθηκαν και συμπληρώθηκαν μεταγενέστερα με το Ν.Δ. 532/70.

3. Τις διατάξεις του Α.Ν. 314/68, όπως τροποποιήθηκαν και συμπληρώθηκαν με το Ν.Δ. 1018/71.

4. Τις διατάξεις του Π.Δ. 183 ΦΕΚ 70Α/86 περί εγκρίσεως τροποποιήσεων σχεδίων πόλεων.

5. Την απόφαση 30/90 Κοινοτικού Συμβουλίου.

6. Τα πρακτικά 30 της συνεδρίας 35 του ΣΧΟΠ της 1.11.90, αποφασίζουμε:

Εγκρίνουμε την τροποποίηση του ρυμοτομικού σχεδίου Γλυκών Νερών στο Ο.Τ. 84 με την έγκριση ιδιωτικής οδού σε κοινοτική και χαρακτηρισμού της σε πεζόδρομο όπως απεικονίζεται στο συνημμένο τοπογραφικό διάγραμμα.

Τα διαγράμματα που συνοδεύουν την παρούσα απόφαση θα αναρτηθούν για 15 μέρες στα Γραφεία της Δ/σης Πολεοδομίας 2ος όροφος Γούναρη 60 Αγία Παρασκευή από τη Δημοσίευση της απόφασης σε ΦΕΚ.

Η απόφαση αυτή να δημοσιευθεί στην Εφημερίδα της Κυβερνήσεως.

Αθήνα, 7 Ιανουαρίου 1991

Ο Νομάρχης
ΧΡ. ΓΟΥΛΑΣ

Αριθ. 2678

(4)

Επανακαθορισμός ορίων κατηγοριοποίηση και όρων και περιορισμών δόμησης στους οικισμούς Κολλίνες Μαντινείας.

Ο ΝΟΜΑΡΧΗΣ ΑΡΚΑΔΙΑΣ

Έχοντας υπόψη:

1. Τις διατάξεις του από 24.4.1985 Π.Δ. (ΦΕΚ 181Δ/3.5.1985) «περί τρόπου καθορισμού ορίων οικισμού της χώρας, κατηγορίες αυτών και καθορισμός όρων και περιορισμών δόμησης».

2. Τις προτάσεις των ιδιωτών μελετητών Μητ/κών, στους οποίους ανατέθηκε σχετική μελέτη στα πλαίσια του προγράμματος των ανοικτών πόλεων, που αφορούν στον προσδιορισμό των ορίων των υπόψη οικισμών.

3. Τα δελτία αρχιτεκτονικής αναγνώρισης των οικισμών που συμπληρώθηκαν από τους προαναφερόμενους μελετητές κατά τις υποδείξεις των σχετικών προδιαγραφών του ΥΧΟΠ.

4. Την υπ' αριθ. Γ 64567/8029/31085 απόφαση ΥΠ.ΠΕ.-ΧΩ.Δ.Ε. για την κατηγοριοποίηση των οικισμών του Ν. Αρκαδίας που έχουν πληθυσμό μέχρι και 2.000 κατοίκους.

5. Τα πληθυσμιακά στοιχεία της τελευταίας απογραφής του Κράτους της ΕΣΥΕ.

6. Την υπ' αριθ. 4/28890 γνωμοδότηση του Συμβουλίου ΧΟΠ του Νομού.

7. Την υπ' αριθ. 40/1989 απόφαση του Κοινοτικού Συμβουλίου Κοινοτήτας Κολλινών.

8. Το αριθμ. 903/27.4.90 έγγραφο του Δασαρχείου Τρίπολης, αποφασίζουμε:

Ι. Επανακαθορίζουμε τα όρια του οικισμού Κολλίνες Μαντινείας του Ν. Αρκαδίας με στοιχεία κόκκινη γραμμή όπως αυτά φαίνονται στα συνοδευτικά της παρούσας σχεδιαγράμματα σε κλ. 1:5.000, που αποτελούν αναπόσπαστα μέρη της απόφασης αυτής και συντάχθηκαν βάσει στοιχείων χαρτών και επί τόπου ελέγχου.

ΙΙ. Καθορίζουμε τους ακόλουθους Γενικούς και Ειδικούς όρους και περιορισμούς δόμησης.

Α. Γενικοί όροι Δόμησης:

1. Εντός των ορίων των οικισμών ισχύουν οι γενικοί όροι δόμησης που προβλέπονται από το Π.Δ. ΦΕΚ 181 Δ/3.5.1985 και για τους οικισμούς Κολλίνες Μαντινείας, αρτιότητα γηπέδου 500 τ.μ.

2. Κατά παρέκκλιση εντός των ορίων των οικισμών θεωρούνται άρτια τα οικοπέδα με όποιο εμβαδόν είχαν στις 3.5.1985 ημέρα Δημοσίευσης του από 24.4.1985 Δ/τος.

Β. Ειδικοί όροι δόμησης:

Για τους οικισμούς της ομάδας:

Α. Τους ειδικούς όρους δόμησης που αναγράφονται στην Καρτέλλα που συνοδεύει την μελέτη του οικισμού.

Β. Τους ειδικούς όρους δόμησης που αναγράφονται στην Καρτέλλα που συνοδεύει την μελέτη του οικισμού.

Γ. Τους ειδικούς όρους δόμησης που αναγράφονται στην καρτέλλα που συνοδεύει την παρούσα.

ΙΙΙ. α) Πριν από οποιαδήποτε κατάτμηση οικοπέδων εντός των ορίων του οικισμού θα πρέπει να θεωρείται το σχετικό τοπογραφικό διάγραμμα από το τμήμα Πολεοδομίας και ΠΕ της Νομαρχίας ώστε να εξασφαλίζεται η συνέχεια των υπαρχόντων Κοινόχρηστων χώρων και η δημιουργία νέων Κοινόχρηστων χώρων σύμφωνα με τα οριζόμενα στις διατάξεις της παρ. 1 του άρθρου 6 του από 24.4.1985 Δ/τος.

β) Να εξασφαλίζεται οπωσδήποτε η συνέχεια των υφιστάμενων ή

εγκριμένων δρόμων του οικισμού.

Κατά τα λοιπά ισχύουν τα οριζόμενα στο Δ/γμα της 24.4.1985 (ΦΕΚ. 181Δ/3.5.1985).

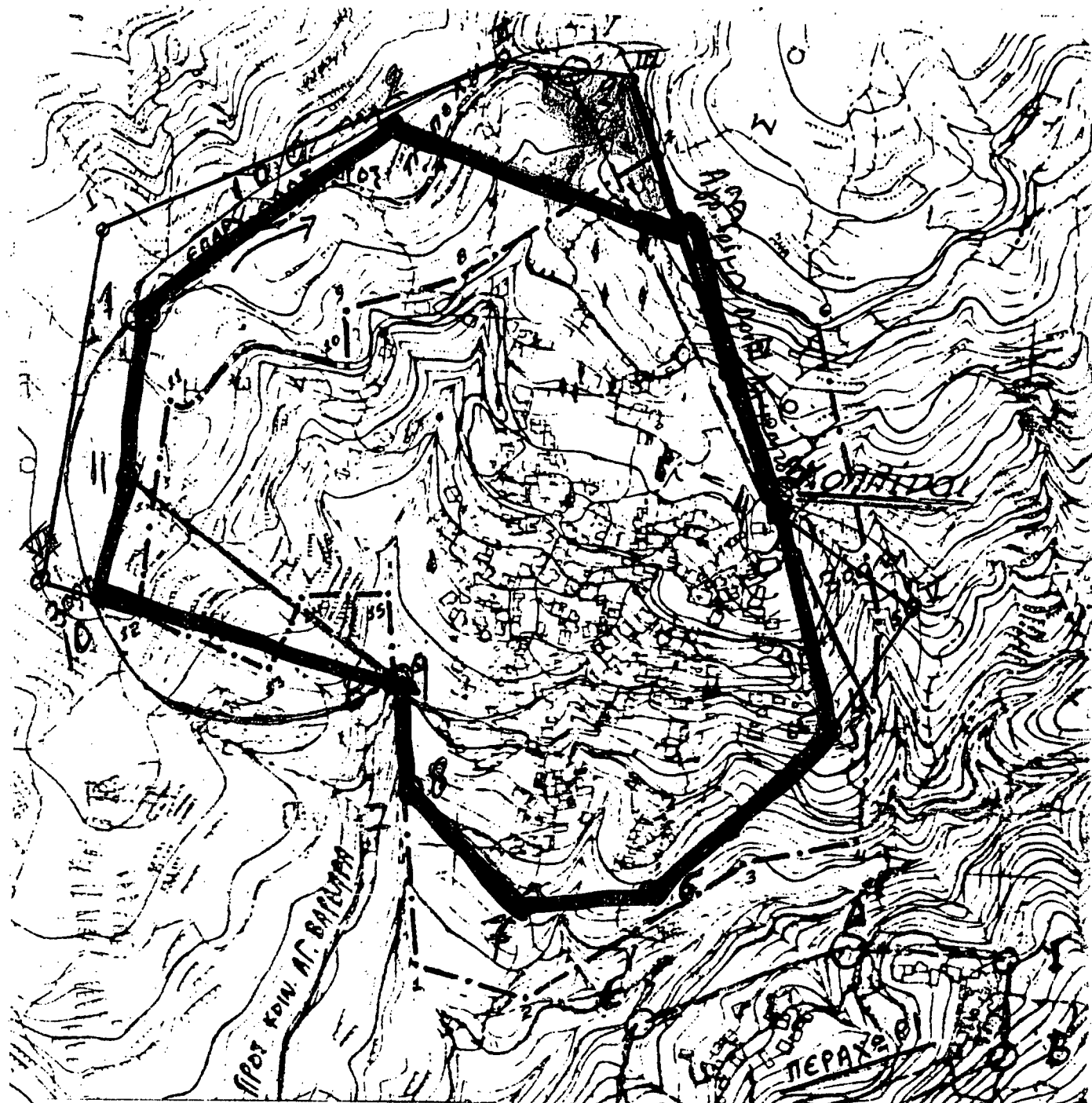
Η απόφαση και τα διαγράμματα που την συνοδεύουν σε κλίμακα 1:5.000, υπογράφηκαν σε πέντε (5) αντίγραφα και θα αναρτηθούν επί δεκαπενθήμερο στα Γραφεία του Τμήματος Πολεοδομίας και Πολεοδομικών Εφαρμογών Ν. Αρκαδίας, αμέσως μετά από την δημοσίευση της

απόφασης στην Εφημερίδα της Κυβέρνησης.

Η παρούσα απόφαση να δημοσιευθεί στην Εφημερίδα της Κυβερνήσεως.

Τρίπολη, 11 Δεκεμβρίου 1990

Ο Νομάρχης
ΓΡ. ΑΠΟΣΤΟΛΑΚΟΣ



1	Ίδιουγενία	Ι. Ν. Αρ. Παυσιθεόρου
2	"	Ι. Σουκάρη
3	"	Χάμπος Γ. Μιζέρου
4	"	Ι. Ν. Ταξάρχου
5	"	Παναδοχία - Ηλία
6	"	Μοιραριά Χρ.
7	"	Κορυβ. β. Ιη Νικ.
8	"	Ρεκκα Οφίου
9	Πελοπόννησος	Ολοσημείο
10	Ίδιουγενία	Π. Πολυχρονάκος
11	"	Πολυκαρπών Βαβλέρης

Αριθ. X 10278

(5)

Άρση ασυμφωνίας εγκεκριμένου σχεδίου και εφαρμογής της στην Πάτρα.

Ο ΝΟΜΑΡΧΗΣ ΑΧΑΪΑΣ

Έχοντας υπόψη:

1. Τις διατάξεις του Ν. 3200/55 «περί διοικητικής αποκεντρώσεως και τις ίδιες του από 28.6.1955 «περί εξαιρέσεως από την αρμοδιότητα των Νομαρχών μερικών αντικειμένων αρμοδιότητα του ΥΔΕ.
2. Τις διατάξεις του 532/70 «περί συμπληρώσεως των διατάξεων «περί διοικητικής αποκεντρώσεως».
3. Τις διατάξεις του Β.Δ. 712/70
4. Τις διατάξεις του Ν. 1032/86 «περί συστάσεως Υπουργείου Χ.Ο.Π.».
5. Τις διατάξεις της παρ. 2 άρθρου 4 του Ν. 1232/82 για επαναφορά σε ισχύ τροποποίησης και συμπλήρωσης των διατάξεων του Ν.Δ. 4352/84 και άλλες διατάξεις.
6. Τις 13905/721/26.4.82 και 24712/1248/21.6.82 κοινές αποφάσεις των Υπουργών Προεδρίας και ΧΟΠ.
7. Το διάταγμα της 18.10.1925 «περί τρόπου διορθώσεως ασυμφωνίας κ.λπ.»
8. Την X 8448/84 απόφαση Νομάρχη Αχαΐας που αναθέτει μέρος των αρμοδιοτήτων του στο Προϊστάμενο Τ.Π. και Π.Ε.
9. Τον φάκελλο των δικαιολογητικών που σχηματίστηκε σε αναφορά με το θέμα.
10. Το X 7354/21.9.1990 έγγραφο του Τμήματος Πολεοδομίας στο Συμβούλιο ΧΟΠ.
11. Την γνωμοδότηση του Συμβουλίου ΧΟΠ Ν. Αχαΐας που διατυπώθηκε στο πρακτικό 16/19.10.90 και στο θέμα 4ον, αποφασίζουμε:

Διορθώνουμε την ασυμφωνία που διατυπώθηκε μεταξύ των εγκεκριμένων και στην πραγματικότητα διομορφωμένων οικ. γραμμών της οδού Σολωμού μεταξύ Κυρ. Αρχ/που και Ιεροθέου, που βρίσκεται μέσα στο σχέδιο πόλεως Πατρών καθορίζουμε ισχύουσες οικοδομικές γραμμές τις διομορφωμένες στην πραγματικότητα και για σαφέστερο καθορισμό τις σημειούμενες με κόκκινη γραμμή στο συνημμένο τοπογραφικό διάγραμμα του Πολ. Μηχ/κού Επαμεινώνδα Μούγιου.

Το διάγραμμα της παρούσας θα αναρτηθεί στο Γραφείο 6 του Τμήματος Πολεοδομίας Πάτρας για 15 ημέρες από την ημέρα δημοσίευσής στο ΦΕΚ.

Η απόφαση αυτή να δημοσιευθεί στην Εφημερίδα της Κυβερνήσεως.

Πάτρα, 26 Νοεμβρίου 1990

Με εντολή Νομάρχη
Ο Προϊστάμενος
ΠΑΝΑΓ. ΓΟΥΝΑΡΟΠΟΥΛΟΣ

Αριθ. X 10918

(6)

Τροποποίηση ρυμοτομικού σχεδίου Δ. Πάτρας.

Ο ΝΟΜΑΡΧΗΣ ΑΧΑΪΑΣ

Έχοντας υπόψη:

- 1) Το Ν.Δ. της 17.7.1923 «περί σχεδίων πόλεων και Κωμών του Κράτους» (ΦΕΚ 228Α/1923) όπως μεταγενέστερα τροποποιήθηκαν και συμπληρώθηκαν και ειδικότερα τα άρθρα 3 και 70.
- 2) Τον Α.Ν. 314/1968 (ΦΕΚ 47/Α) όπως τροποποιήθηκαν και συμπληρώθηκαν με τα υπ' αριθμ. 1018/71 Ν.Δ./γμα (ΦΕΚ 220/Α) και με την παρ. 3 του άρθρου 34 του Ν. 1577/85 (ΦΕΚ 219/Α).
- 3) Τις διατάξεις του με αρ. 183/1986 Π. Δ/τος (ΦΕΚ 70/Α) και ειδικότερα το άρθρο 1 παρ. 1.
- 4) Τις με αρ. 302/1990 και 491/1990 γνωμοδοτήσεις του Δημοτικού Συμβουλίου Δ. Πάτρας.
- 5) Το με αρ. 17/1990 πρακτικό θέμα 9ον όπου η γνωμοδότηση του ΣΧΟΠ Ν. Αχαΐας, αποφασίζουμε:

Άρθρο 1

Εγκρίνεται η τροποποίηση του ρυμοτομικού σχεδίου Δ. Πάτρας και τροποποιούμε το Ο.Τ. 1721 όπως αναλυτικά φαίνονται στο συνημμένο τοπογραφικό διάγραμμα κλίμακα 1:500 που συνοδεύει την παρούσα απόφαση.

Άρθρο 2

Η παρούσα απόφαση μαζί με το τοπογραφικό διάγραμμα σε κλίμακα 1:500 να αναρτηθεί στον πίνακα των ανακοινώσεων του τμήματος Πολεοδομίας από την ημέρα υπογραφής της και για 15 ημέρες.

Άρθρο 3

Η ισχύς της παρούσης απόφασης αρχίζει από την ημέρα δημοσίευσής στην Εφημερίδα της Κυβερνήσεως.

Η απόφαση αυτή να δημοσιευθεί στην Εφημερίδα της Κυβερνήσεως.

Πάτρα, 28 Νοεμβρίου 1990

Ο Νομάρχης
ΝΙΚ. ΤΑΓΑΡΗΣ

Αριθ. X 10923

(7)

Τροποποίηση ρυμοτομικού σχεδίου Δ. Πάτρας.

Ο ΝΟΜΑΡΧΗΣ ΑΧΑΪΑΣ

Έχοντας υπόψη:

- 1) Τις διατάξεις του Ν.Δ. της 17.7.1923 όπως μεταγενέστερα τροποποιήθηκαν και συμπληρώθηκαν και ειδικότερα τα άρθρα 3 και 70.
- 2) Τις διατάξεις του Α.Ν. 314/1968 (ΦΕΚ 47/Α) όπως τροποποιήθηκαν και συμπληρώθηκαν με τα υπ' αριθμ. 1018/71 Ν.Δ./γμα (ΦΕΚ 220/Α) και με την παρ. 3 του άρθρου 34 του Ν. 1577/85 (ΦΕΚ 210/Α).
- 3) Τις διατάξεις του υπ' αρ. 183/1986 Π. Δ/τος (ΦΕΚ 70/Β) και ειδικότερα το άρθρο 1 παρ. 1.
- 4) Τις με αρ. 174/90, 487/90, 57/90, 49/90 10/90 γνωμοδοτήσεις του Δημοτικού Συμβουλίου Δ. Πάτρας.
- 5) Την με αρ. Π17/2.11.1990 θέμα 12ον όπου η γνωμοδότηση του ΣΧΟΠ Ν. Αχαΐας, αποφασίζουμε:

Άρθρο 1

Τροποποιούμε το ρυμοτομικό σχέδιο περιοχής Αγιάς που έχει εγκριθεί με το Π.Δ. 3.5.1972 (ΦΕΚ 97Δ/72) και συγκεκριμένα το Ο.Τ. που βρίσκεται βόρεια της οδού Κ. Ουράνη και δημιουργούμε Κ.Χ. χωριζόμενου από του υπολοίπου οικοδομικού τετραγώνου δια πεζόδρομου πλάτους 5,00 μέτρων καταργουμένων των δύο δρόμων που χωρίζαν τον κοινόχρηστο χώρο από τα όμορα οικοδομικά τετράγωνα και εντάσσονται σε ενιαίο οικοδ. τετράγωνο.

Ως αναλυτικά φαίνονται στο συνημμένο τοπογραφικό διάγραμμα κλ. 1:500

Άρθρο 2

Η παρούσα απόφαση μαζί με το τοπογραφικό διάγραμμα που τη συνοδεύει να αναρτηθεί στον πίνακα των ανακοινώσεων του τμήματος Πολεοδομίας Ν. Αχαΐας για 15 ημέρες από την ημέρα δημοσίευσής της παρούσης.

Άρθρο 3

Η ισχύς της παρούσης απόφασης αρχίζει από την δημοσίευσή στην Εφημερίδα της Κυβερνήσεως.

Η απόφαση αυτή να δημοσιευθεί στην Εφημερίδα της Κυβερνήσεως.

Πάτρα, 21 Δεκεμβρίου 1990

Ο Νομάρχης
ΝΙΚ. ΤΑΓΑΡΗΣ

Αριθ. X 10285

(8)

Τροποποίηση ρυμοτομικού σχεδίου Δ. Πάτρας.

Ο ΝΟΜΑΡΧΗΣ ΑΧΑΪΑΣ

Έχοντας υπόψη:

- 1) Το Ν.Δ. της 17.7.1923 «περί σχεδίων πόλεων και Κωμών του Κράτους» (ΦΕΚ 228Α/1923) όπως μεταγενέστερα τροποποιήθηκαν και συμπληρώθηκαν και ειδικότερα τα άρθρα 3 και 70.
- 2) Τον Α.Ν. 314/1968 (ΦΕΚ 47/Α) όπως τροποποιήθηκαν και συμπληρώθηκαν με τα υπ' αριθμ. 1018/71 Ν.Δ./γμα (ΦΕΚ 220/Α) και με την παρ. 3 του άρθρου 34 του Ν. 1577/85 (ΦΕΚ 219/Α).
- 3) Τις διατάξεις του με αρ. 183/1986 Π. Δ/τος (ΦΕΚ 70/Α) και

ειδικότερα το άρθρο 1 παρ. 1.

4) Τις με αρ. 64/1989, 219/1989, 371/1989 γνωμοδοτήσεις του Δημοτικού Συμβουλίου Δ. Πάτρας.

5) Το με αρ. 16/1990 πρακτικό θέμα 9ο όπου η γνωμοδότηση του ΣΧΟΠ Ν. Αχαΐας, αποφασίζουμε:

Άρθρο 1

Εγκρίνεται η τροποποίηση του ρυμοτομικού σχεδίου Δ. Πάτρας περιοχή Αρόης και τροποποιούμε τα Ο.Τ. 392, 732, 733, 735, 735Δ, 736, 737, 738, 740, 741, 764, 765, 766, 767, 779, 781, 782, 784, 785, 786, 798, 800, 801 και 804 όπως αναλυτικά φαίνονται στα συνημμένα τοπογραφικά διαγράμματα κλίμακας 1:500 (πινακίδες σχεδίου πόλης με αρ. 128, 127, 136, 137) και υπογράφονται από τον Προϊστάμενο του Τ.Π. και Π.Ε. Ν. Αχαΐας.

Άρθρο 2

Η παρούσα απόφαση μαζί με το τοπογραφικό διάγραμμα σε κλίμακα 1:500 να αναρτηθεί στον πίνακα των ανακοινώσεων του τμήματος Πολεοδομίας από την ημέρα δημοσίευσής της και για 15 ημέρες.

Άρθρο 3

Η ισχύς της παρούσης απόφασης αρχίζει από την ημέρα δημοσίευσής στην Εφημερίδα της Κυβερνήσεως.

Η απόφαση αυτή να δημοσιευθεί στην Εφημερίδα της Κυβερνήσεως.

Πάτρα, 21 Δεκεμβρίου 1990

Ο Νομάρχης
ΝΙΚ. ΤΑΓΑΡΗΣ

Αριθ. X 10928

(9)

Τροποποίηση ρυμοτομικού σχεδίου Δ. Πάτρας.

Ο ΝΟΜΑΡΧΗΣ ΑΧΑΪΑΣ

Έχοντας υπόψη:

1) Τις διατάξεις του Ν.Δ. της 17.7.1923 όπως μεταγενέστερα τροποποιήθηκαν και συμπληρώθηκαν και ειδικότερα τα άρθρα 3 και 70.

2) Τις διατάξεις του Α.Ν. 314/1968 (ΦΕΚ 47/Α) όπως τροποποιήθηκαν και συμπληρώθηκαν με το υπ' αριθμ. 1018/71 Ν.Δ./γμ (ΦΕΚ 220/Α) και με την παρ. 3 του άρθρου 34 του Ν. 1577/85 (ΦΕΚ 210/Α).

3) Τις διατάξεις του υπ' αρ. 183/1986 Π. Δ/τος (ΦΕΚ 70/Β) και ειδικότερα το άρθρο 1 παρ. 1.

4) Τις υπ' αρ. 178 και 746/1989 γνωμοδοτήσεις του Δημοτικού Συμβουλίου Δ. Πάτρας.

5) Το υπ' αρ. 17/1990 θέμα 3ον όπου η γνωμοδότηση του ΣΧΟΠ Ν. Αχαΐας, αποφασίζουμε:

Άρθρο 1

Εγκρίνεται η τροποποίηση του ρυμοτομικού σχεδίου Δ. Πάτρας στο Ο.Τ. 1540 και τροποποιούμε την οδό Βηλαρά όπως αυτή αναλυτικά φαίνεται στο συνημμένο τοπογραφικό διάγραμμα κλ. 1:500.

Άρθρο 2

Η παρούσα απόφαση μαζί με το τοπογραφικό διάγραμμα υπό κλίμακα 1:500 που τη συνοδεύει θα αναρτηθεί στον πίνακα των ανακοινώσεων του τμήματος Πολεοδομίας και Π.Ε. Ν. Αχαΐας για 15 ημέρες από την ημέρα δημοσίευσής στο ΦΕΚ.

Άρθρο 3

Η ισχύς της παρούσας απόφασης αρχίζει από την δημοσίευσή της στην Εφημερίδα της Κυβερνήσεως.

Η απόφαση αυτή να δημοσιευθεί στην Εφημερίδα της Κυβερνήσεως.

Πάτρα, 28 Δεκεμβρίου 1990

Ο Νομάρχης
ΝΙΚ. ΤΑΓΑΡΗΣ

Αριθ. X 11426

(10)

Τροποποίηση ρυμοτομικού σχεδίου Δ. Πάτρας περιοχής Ανθούπολης Συχαϊνών (Π.Δ. 3.9.1988 ΦΕΚ 642Δ/88).

Ο ΝΟΜΑΡΧΗΣ ΑΧΑΪΑΣ

Έχοντας υπόψη:

1. Το Ν.Δ. της 17.7.1923 «περί σχεδίων πόλεων και Κωμών του Κράτους» (ΦΕΚ 228Α/1923) όπως μεταγενέστερα τροποποιήθηκαν και συμπληρώθηκαν και ειδικότερα τα άρθρα 3 και 70.

2. Τον Α.Ν. 314/1968 ΦΕΚ 47/Α όπως τροποποιήθηκαν και συμπληρώθηκαν με τα υπ' αρ. 1018/71 Ν.Δ./γμ (ΦΕΚ 220/Α) και με την παρ. 3 του άρθρου 34 του Ν. 1577/85 (ΦΕΚ 219/Α).

3. Τις δ/ξεις του με αριθ. 183/1986 Π. Δ/τος (ΦΕΚ 70/Α) και ειδικότερα το αρθ. 1 παρ. 1.

4. Τις με αρ. 71/1989 - 30/1990 και 301/1990 γνωμοδοτήσεις του Δημοτικού Συμβουλίου Δ. Πάτρας.

5. Το με αριθ. 17/1990 πρακτικό θέμα 11ον όπου η γνωμοδότηση του ΣΧΟΠ Ν. Αχαΐας.

6. Τις δ/ξεις του Ν. 3200/55 και ειδικότερα το άρθρο 37, αποφασίζουμε:

Άρθρο 1

Εγκρίνεται η τροποποίηση του ρυμ. σχεδίου Δ. Πάτρας και τροποποιούμε:

α) Τα Ο.Τ.Γ. 2389 - Γ2387, Γ2376, Γ2380 μετατοπίζοντας τις οικοδ. και ρυμ. γραμμές και την δημιουργία πεζόδρομου πλάτους 5,00 μ μεταξύ των Ο.Τ. Γ. 2376 - Γ 2373.

β) Τα Ο.Τ. Γ 2491 - Γ 2490 - Γ 2488 - Γ 2487 μετατοπίζοντας τις οικοδομικές και ρυμοτομικές γραμμές.

γ) Τα Ο.Τ.Γ. 2501, Γ 2502, Γ 2503 μετατοπίζοντας τις οικοδομικές και ρυμ. γραμμές.

δ) Τα Ο.Τ. 1803 - Γ 2426α - Γ 2426 μετατοπίζοντας τις οικοδ. και ρυμ. γραμμές μεταξύ των Ο.Τ. 1803 - Γ 2426α και την δημιουργία πεζόδρομου πλάτους 5,00 μέτρων μεταξύ των Ο.Τ.Γ. 2426α και Γ 2426.

ε) Τα Ο.Τ. Γ 2438 - Γ 2439 καταργώντας τον πεζόδρομο μεταξύ των δύο οικοδ. τετραγώνων και ενοποιώντας τα δύο αυτά οικοδ. τετρ. σε ένα.

στ) Το Ο.Τ. Γ 2418 (ΚΧ) μειώνοντας τον Κ.Χ. και δημιουργώντας τμήμα του σαν οικοδομήσιμο χώρο χωριζομένου του Ο.Τ.Γ. 2417 από το Γ 2418 δια πεζόδρομου πλάτους 5.00 μ καταργώντας τμήμα του πεζόδρομου μεταξύ των Ο.Τ.Γ. 2418 - Γ 2417.

ζ) Το Ο.Τ.Γ. 1405 μειώνοντας τον Κ.Χ. και δημιουργώντας τμήμα του ΚΧ ως δομήσιμο χωριζομένου από τον ΚΧ με δρόμο πλάτους 8 μ.

Οι πιο πάνω 7 αναφερόμενες τροποποιήσεις φαίνονται αναλυτικά στα 7 συνημμένα τοπογραφικά διαγράμματα 1:1.000 που συνοδεύουν την παρούσα.

Άρθρο 2

Η παρούσα απόφαση μαζί με τα τοπογραφικά διαγράμματα σε κλ. 1:1.000 να αναρτηθεί στον πίνακα των ανακοινώσεων του Τ.Π. από την ημέρα υπογραφής της και για 15 μέρες.

Άρθρο 3

Η ισχύς της παρούσης απόφασης αρχίζει από την ημέρα υπογραφής της.

Η παρούσα να δημοσιευθεί στην Εφημερίδα της Κυβερνήσεως.

Πάτρα, 21 Δεκεμβρίου 1990

Ο Νομάρχης
ΝΙΚ. ΤΑΓΑΡΗΣ

Αριθ. 5607

(11)

Χαρακτηρισμός χώρου για την ανέγερση νηπιαγωγείου στο Δημοτ. οικόπεδο 1174 του Ο.Τ. 201 του εγκ/νου σχεδίου Παλαμά Ν. Καρδίτσας.

Ο ΝΟΜΑΡΧΗΣ ΚΑΡΔΙΤΣΑΣ

Έχοντας υπόψη:

1. Τις διατάξεις του Ν. Δ/τος 17.7.23 «περί σχεδίων πόλεων κ.λπ.», όπως μεταγενέστερα τροποποιήθηκαν και συμπληρώθηκαν και ειδικότερα τα άρθρα 3 και 70 αυτού.

2. Τις διατάξεις του Α.Ν. 314/68, όπως τροποποιήθηκαν και συμπληρώθηκαν με το αριθ. 1018/71 Ν. Δ/γμα και με την παρ. 3 του άρθρου 34 του Ν. 1577/85.

3. Τις διατάξεις του με αριθ. 183/86 Π. Δ/τος.

4. Την με αριθ. 84/1899 απόφαση του Δημοτικού Συμβουλίου Παλαμιά.

5. Το εγκ/νο με την 65552/3787/88 υπουργ. απόφ. Γ.Π.Σ. Παλαμιά.

6. Την 5052/6.11.90 εισήγηση του ΤΠ και ΠΕ Ν. Καρδίτσας προς το ΣΧΟΠ του Ν. Καρδίτσας με την οποία τάσσεται υπέρ του χαρακτηρισμού.

7. Την με αριθ. 131/90 (αριθ. πρακτ. 20) του ΣΧΟΠ Ν. Καρδίτσας, με την οποία τάσσεται υπέρ του χαρακτηρισμού.

8. Την με αριθ. Γ4δ/15883/1903/8.2.88 κοινή Απόφαση των Υπουργών Προεδρίας και ΠΕΧΩΔΕ «περί δημοσιοποίησης τοπογραφικών διαγραμμάτων, που συνοδεύουν αποφάσεις, που δημοσιεύονται στην Εφημερίδα της Κυβερνήσεως,

Επειδή όπως προβλέπει το εγκ/νο Γ.Π.Σ. Παλαμιά για την Β.Δ. Πολεοδομική ενότητα Παλαμιά απαιτείται ανέγερση Νηπιαγωγείου και το δημοτικό οικόπεδο 1174 κρίνεται κατάλληλο γι' αυτή τη χρήση, αποφασίζεται:

Άρθρο 1

Χαρακτηρίζεται το δημοτικό οικόπεδο 1174 του Ο.Τ. 201 του εγκ/νο σχεδίου Παλαμιά ως χώρος ανέγερσης Νηπιαγωγείου.

Άρθρο 2

Μετά τη δημοσίευση της παρούσας το συνοδευτικό αυτής τοπογραφικό διάγραμμα που αποτελείται από ένα (1) φύλλο, κοινοποιείται με ανάρτηση επί 15 ημέρες στον πίνακα ανακοινώσεων του ΤΠ και ΠΕ Ν. Καρδίτσας.

Η παρούσα να δημοσιευθεί στην Εφημερίδα της Κυβερνήσεως.

Καρδίτσα, 14 Δεκεμβρίου 1990

Ο Νομάρχης
ΣΟΛΩΝ ΚΑΤΣΙΚΗΣ

Αριθ. 8606/πε

(12)

Τροποποίηση σχεδίου πόλεως στον Ανεμόμυλο Ν. Κέρκυρας (πινακίς 33).

Ο ΝΟΜΑΡΧΗΣ ΚΕΡΚΥΡΑΣ

Έχοντας υπόψη:

1. Τις διατάξεις του Ν. Δ/τος 17.7.23 «περί σχεδίων πόλεων κ.λπ.», όπως μεταγενέστερα τροποποιήθηκαν και συμπληρώθηκαν.

2. Το άρθρο 1 του Α.Ν. 314/1968 (ΦΕΚ 47Α/68) όπως αντικαταστάθηκε με το Ν.Δ. 1018/71 (ΦΕΚ 220Α/71) «μεταβιβάσεις αρμοδιοτήτων στους Νομάρχες.

3. Το άρθρο 33 του Ν. 1337/83 που συμπλήρωσε του ανωτέρω Νόμου.

4. Το εκτελεστικό του ανωτέρω άρθρου Π. Δ/γμα 443/83 (ΦΕΚ 165Α/83) και το οποίο καταργήθηκε με το 183 Π.Δ. (ΦΕΚ 70Α/5.6.86).

5. Την παραγρ. 15 του άρθρου 8 του Ν. 1512/85 (ΦΕΚ 4Α/85) «διεύρυνση αρμοδιοτήτων Νομάρχη κ.λπ.».

6. Τις αποφάσεις 13-178/90 και 3-38/90 του Δημοτικού Συμ-

βουλίου Κερκυραίων σχετικές με το ανωτέρω θέμα.

7. Την πινακίδα αριθ. 33 του ισχύοντος σχεδίου πόλεως και τις προτάσεις της Π.Μ. Αναθεώρησης που εκτελούνται στα πλαίσια της ΕΠΑ για το σημείο αυτό της Πόλεως Κερκύρας.

8. Την υπ' αριθ. 2-2/10.10.90 απόφαση του ΣΧΟΠ Ν. Κερκύρας, αποφασίζουμε:

Τροποποιούμε το εγκεκριμένο ρυμοτομικό σχέδιο πόλεως Κερκύρας τοπικά στην οδό Ιάσωνος και Σωσιπάτρου και 3η πάροδο Ιάσωνος και Σωσιπάτρου όπως φαίνεται στο συνοδευτικό της παρούσης χρωματισμένο τοπογραφικό διάγραμμα (κλ. 1:500).

Συγκεκριμένα καταργείται η ισχύουσα σήμερα οικοδομική και ρυμοτομική γραμμή με στοιχεία 1-2-3-4 (διακεκομμένη στο σχέδιο) και αντικαθίσταται με την οικοδ. γραμμή 4-5-6-7-8-9 (χρωματισμένη κόκκινη στο τοπογρ. διάγραμμα). Επίσης τίθεται πρασιά πλάτους 5,00 μ. σε όλο το πρόσωπο του οικοδ. τετραγώνου επί της οδού Ιάσωνος - Σωσιπάτρου οριζόμενη από την ρυμοτομική γραμμή 8-10-11-9 (χρωματισμένη πράσινη στο τοπογρ. διάγραμμα).

Η απόφαση αυτή μαζί με το διάγραμμα που την συνοδεύει θα μείνει επί 20ήμερο αναρτημένη στον πίνακα ανακοινώσεων του Τμήματος Πολεοδομίας και Πολ/κών Εφ/γών Ν. Κερκύρας.

Η παρούσα απόφαση να δημοσιευθεί στην Εφημερίδα της Κυβερνήσεως.

Κέρκυρα, 3 Ιανουαρίου 1991

Ο Νομάρχης
ΘΕΟΦΙΛΟΣ ΒΑΣΙΛΕΙΟΥ

Αριθ. 2885

(13)

Αναθεώρηση ορίων οικισμού Χωρής Βολισσού, Νομ. Χίου.

Ο ΝΟΜΑΡΧΗΣ ΧΙΟΥ

Έχοντας υπόψη:

1. Τις διατάξεις του από 24.4.85 Π.Δ. (ΦΕΚ 181 Δ/3.5.85), όπως τροποποιήθηκε και συμπληρώθηκε μεταγενέστερα περί τρόπου καθορισμού ορίων οικισμού της χώρας μέχρι 2.000 κατοίκους, κατηγορίες αυτών και καθορισμός όρων και περιορισμών δόμησης και επέκτασής τους.

2. Την υπ' αριθ. 424/6.2.87 απόφαση με την οποία καθορίστηκαν τα όρια Χωρής Βολισσού.

3. Την υπ' αριθ. 22/1989 απόφαση του Κοινοτικού Συμβουλίου Βολισσού με την οποία ζητείται η επανεξέταση των ορίων οικισμού Χωρής.

4. Την με υπ' αριθ. 3ο πρακτικό, θέμα 6/29.5.90 γνωμοδότηση του Συμβουλίου ΧΟΠ Νομού, αποφασίζουμε:

Αναθεωρούμε τα όρια του οικισμού Χωρής - Βολισσού, όπως φαίνεται στο συνοδευτικό της παρούσας σχεδιάγραμμα σε κλ. 1:5.000 που αποτελεί αναπόσπαστο μέρος της απόφασης αυτής με τα στοιχεία 1, 216, 16α, 17, 17α, 18, 18α, 19, 20, 21.

Κατά τα λοιπά ισχύουν οι όροι δόμησης της υπ' αριθ. 424/6.2.87 απόφασης.

Η παρούσα απόφαση να δημοσιευθεί στην Εφημερίδα της Κυβερνήσεως και ισχύει από την ημέρα υπογραφής της.

Χίος, 30 Νοεμβρίου 1990

Ο Νομάρχης
ΔΗΜΗΤΡΙΟΣ ΑΘ. ΒΑΣΙΛΑΚΟΣ