



ΕΦΗΜΕΡΙΣ ΤΗΣ ΚΥΒΕΡΝΗΣΕΩΣ

ΤΗΣ ΕΛΛΗΝΙΚΗΣ ΔΗΜΟΚΡΑΤΙΑΣ

ΑΘΗΝΑ
22 ΑΠΡΙΛΙΟΥ 1991

ΤΕΥΧΟΣ ΤΕΤΑΡΤΟ

ΑΡΙΘΜΟΣ ΦΥΛΛΟΥ
198

ΠΕΡΙΕΧΟΜΕΝΑ

ΑΝΑΔΑΣΩΣΕΙΣ

ΑΠΟΦΑΣΕΙΣ

Κήρυξη αναδασωτέας έκτασης 0,700 στρεμμάτων στη θέση Τριφάδι Δήμου Σκύρου, Ν. Εύβοιας 1

ΑΠΑΛΛΟΤΡΙΩΣΕΙΣ

ΑΝΑΚΟΙΝΩΣΕΙΣ

Γνωστοποίηση παρακατάθεσης αποζημίωσης για την απαλλοτριώση έκτασης στην Κοινότητα Κάτω Τρίτος Ν. Λέσβου 2

Γνωστοποίηση παρακατάθεσης αποζημίωσης για την απαλλοτριώση έκτασης στην Κοιν. Βέσσης Ν. Χίου 3

Ανακοίνωση παρακατάθεσης αποζημίωσης ακινήτων που απαλλοτριώθηκαν αναγκαστικά για λόγους Δημόσιας ωφέλειας και ειδικότερα για τη βελτίωση της Εθνικής οδού Δράμας - Κ. Νευροκοπίου στο Τμήμα από χ.θ. 8-810 μέχρι χ.θ. 9-095 (ισόπεδος κόμβος Σταυρού Πετρούσας) 4

Ειδοποίηση για παρακατάθεση οριστικής αποζημίωσης ιδιοκτητών έκτασης που βρίσκεται στην περιοχή του Δήμου Χαϊδαρίου και που απαλλοτριώθηκε υπέρ και με δαπάνη του ΟΣΚ, με σκοπό την ανέγερση διδακτηρίου του 14ου Δημ. Σχολείου Χαϊδαρίου 5

Ειδοποίηση για παρακατάθεση προσωρινής αποζημίωσης ιδιοκτητών έκτασης που βρίσκεται στην περιοχή του Δήμου Γλυφάδας και που απαλλοτριώθηκε υπέρ και με δαπάνη του ΟΣΚ με σκοπό την ανέγερση διδακτηρίου του 11ου Δημοτικού σχολείου Γλυφάδας 6

Ειδοποίηση για παρακατάθεση οριστικής αποζημίωσης ιδιοκτητών έκτασης που βρίσκεται στην περιοχή του Δήμου Πετρούπολης και που απαλλοτριώθηκε υπέρ και με δαπάνη του Ο.Σ.Κ., με σκοπό την ανέγερση διδακτηρίου του 7ου Νηπιαγωγείου Πετρούπολης. 7

Ειδοποίηση για παρακατάθεση οριστικής αποζημίωσης ιδιοκτητών έκτασης που βρίσκεται στην περιοχή του Δήμου Αγ. Αναργύρων και που απαλλοτριώθηκε υπέρ και με δαπάνη του Ο.Σ.Κ., με σκοπό την ανέγερση διδακτηρίου του 10ου Νηπιαγωγείου Αγ. Αναργύρων. 8

ΠΟΛΕΟΔΟΜΙΑ

ΑΠΟΦΑΣΕΙΣ

Περί Αναγνώρισεως της οδού Ιωνίας που βρίσκεται στο οικ. τετράγωνο 908 προυπάρχοντος του 1923 μέσα στο συγκεκριμένο ρυμοτομικό σχέδιο Δ. Πάτρας. 9

Τροποποίηση ρυμοτομικού σχεδίου Δήμου Πρίβεζας στην περιοχή «Νοσοκομείου» στα Ο.Τ. 244 Νομού Πρέβεζας. 10

ΑΝΑΔΑΣΩΣΕΙΣ

ΑΠΟΦΑΣΕΙΣ

Αριθ. 473 (1)
Κήρυξη αναδασωτέας έκτασης 0,700 στρεμμάτων στη θέση Τριφάδι Δήμου Σκύρου, Ν. Εύβοιας.

Ο ΝΟΜΑΡΧΗΣ ΕΥΒΟΙΑΣ

Έχοντας υπόψη:

1. Τις διατάξεις του Ν. 3200/55 περί διοικητικής αποκέντρωσης όπως τροποποιήθηκε και συμπληρώθηκε μεταγενέστερα με το Ν.Δ. 532/70, και την 550/16.1.1986 απόφαση του Νομάρχη Εύβοιας «περί αναθέσεως αρμοδιοτήτων υπογραφής υπηρεσιακών εγγράφων».

2. Τις διατάξεις του άρθρου 117 παράγρ. 3 του Συντάγματος της Χώρας.

3. Τις διατάξεις του Ν. 998/1979 «Περί προστασίας των δασών και των δασικών εν γένει εκτάσεων της χώρας» και ειδικότερα:

α) του άρθρου 41 παρ. 1,

β) του άρθρου 38 παρ. 1.

4. Τις διαταγές του Υπουργείου Γεωργίας:

α) 160417/1180/8.7.80, β) 182447/3049/24.9.80.

5. Την 3429/90/26.2.1991 αναφορά του Δασαρχείου Αλιβερίου περί κηρύξεως αναδασωτέας έκτασης δάσους 0,700 στρεμμάτων στη θέση Τριφάδι του διακατεχόμενου δάσους Σκύρου που καταστράφηκε από πυρκαγιά την 31.10.1990, αποφασίζουμε:

Κηρύσσουμε αναδασωτέα με σκοπό τη διατήρηση του χαρακτήρα του δάσους και την προστασία και ανάπτυξη της δασικής βλάστησης με φυσική αναγέννηση την έκταση διακατεχόμενου δάσους εμβαδού επτακοσίων τ.μ. (0,700 στρεμ.) που βρίσκεται στη θέση Τριφάδι Δήμου Σκύρου Ν. Εύβοιας, προσδιορίζεται από τα στοιχεία ΑΒΓΔΑ και έχει όρια:

Ανατολικά: Δασικός δρόμος και πέραν αυτού δάσος χαλεπίου πεύκης.

Δυτικά: Αγροτικές εκτάσεις.

Βόρεια: Αγροτικές εκτάσεις.

Νότια: Αγροτικές εκτάσεις.

όπως φαίνεται στο συνημμένο διάγραμμα που αποτελεί αναπόσπαστο μέρος της απόφασης αυτής.

Η απόφαση αυτή να δημοσιευθεί στην Εφημερίδα της Κυβερνήσεως.


Χαλκίδα, 9 Απριλίου 1991

Με εντολή Νομάρχη

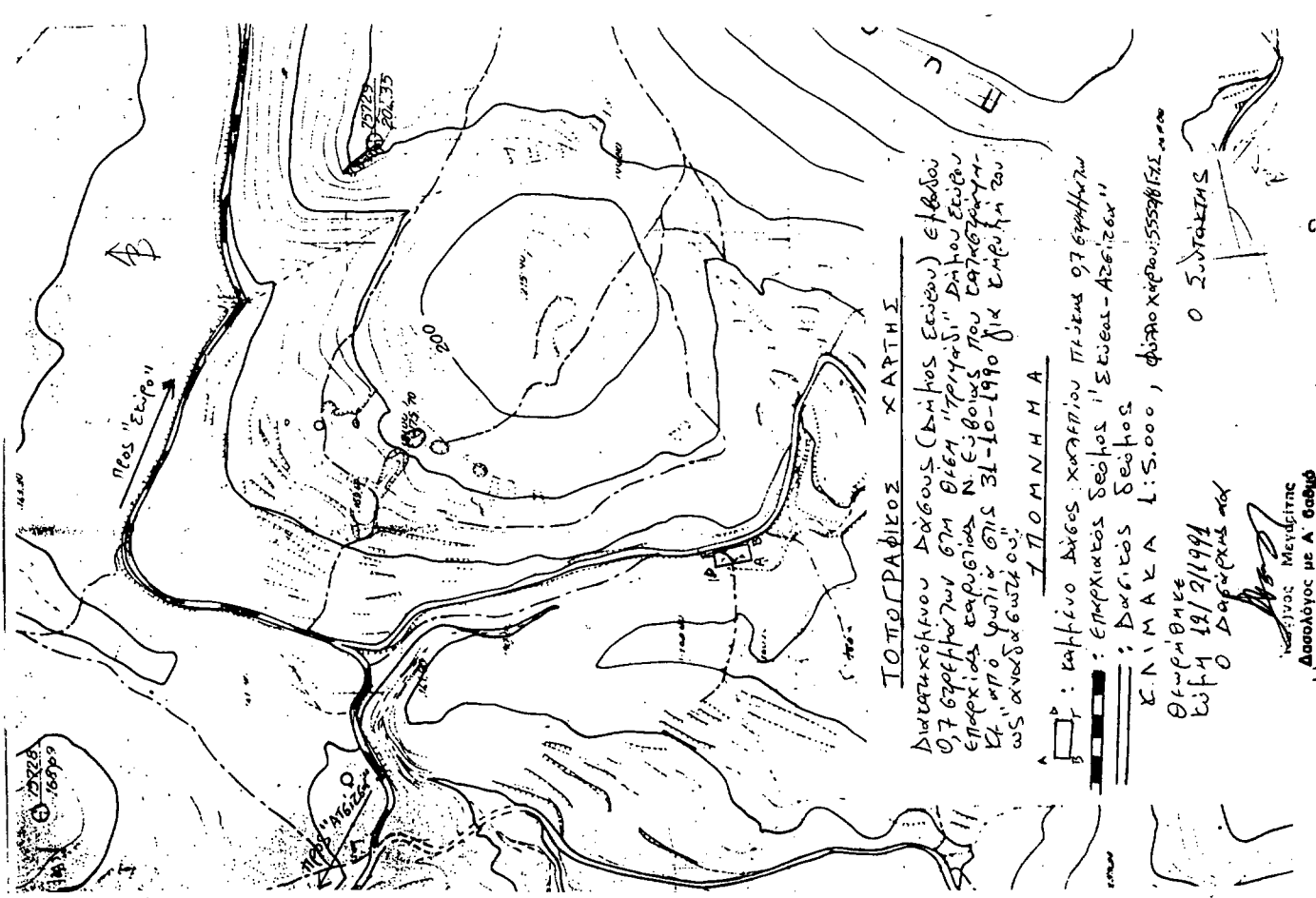
Ο Διευθυντής Δασών

ΗΛΙΑΣ Π. ΚΑΠΡΑΛΟΣ

ΣΧΕΔΙΑΣΜΑ
 Διατακτικού Δόμου (Δήμος Έξιου) έτους 07 εφετηνών έτη
 0104 "ΠΡΥΔΙ" Δήλου Σέου επιτυχίας παρτίδας Ν. Έξιου που
 κατασκευάσει από γωύη έτις 31-10-1990 για εμπύλη του ως
 "ανάδεδωτό".



17.5M
 40M
 Ο ΣΥΝΤΑΚΤΗΣ
 Κωνσταντίνος Μεγαρίτης
 Διοόλογο με Α' 0000
 4/13/9-1991
 ΕΛΛΗΝΙΚΗ ΔΗΜΟΚΡΑΤΙΑ
 ΚΑΠΙΤΑΛΙΟΝ
 Διοόλογο με Α' 0000



ΤΟΠΟΓΡΑΦΙΚΟΣ ΧΑΡΤΗΣ
 Διατακτικού Δόμου (Δήμος Έξιου) έτους 07 εφετηνών έτη
 0104 "ΠΡΥΔΙ" Δήλου Σέου επιτυχίας παρτίδας Ν. Έξιου που
 κατασκευάσει από γωύη έτις 31-10-1990 για εμπύλη του
 ως "ανάδεδωτό".
 1:100000
 Κωνσταντίνος Μεγαρίτης
 Διοόλογο με Α' 0000
 4/13/9-1991
 Ο ΣΥΝΤΑΚΤΗΣ
 Κωνσταντίνος Μεγαρίτης
 Διοόλογο με Α' 0000

ΑΠΑΛΛΟΤΡΙΩΣΕΙΣ ΑΝΑΚΟΙΝΩΣΕΙΣ

Αριθ. Φ.913.3/18/55/5234 (2)

Γνωστοποίηση παρακατάθεσης αποζημίωσης για την απαλλοτριώση έκτασης στην Κοινότητα Κάτω Τρίτος Ν. Λέσβου.

Ο ΑΝΑΠΛΗΡΩΤΗΣ ΥΠΟΥΡΓΟΣ ΕΘΝΙΚΗΣ ΑΜΥΝΑΣ

Έχοντας υπόψη:

α. Το Νομοθετικό Διάταγμα 797/71 «Περί Αναγκαστικών Απαλλοτριώσεων».

β. Την υπ' αριθ. Πρωτ. Υ. 1019/20.4.90 (ΦΕΚ 286/20.4.90 τ.Β') απόφαση του Πρωθυπουργού σχετικά με την ανάθεση αρμοδιοτήτων Υπουργού Εθνικής Άμυνας στον Αναπληρωτή Υπουργό Εθνικής Άμυνας Αλέξανδρο Παπαδόγγονα, γνωστοποιεί:

Σε όσους διεκδικούν δικαιώματα κυριότητας καθώς και στους τυχόν ενυποθήκους δανειστές και τρίτους γενικά διεκδικητές πάνω στην έκταση των 68.158 τ.μ. εκ της εκτάσεως των 70.835 τ.μ. που απαλλοτριώθηκε με την υπ' αριθμό Α 8349/1370/11.7.86 Κ.Υ.Α. (ΦΕΚ 615/25.7.86 τ.Δ') για στρατιωτικές ανάγκες, στην περιοχή Κουφό Βουνό της Κοινότητας Κάτω Τρίτος του Νομού Λέσβου ότι η αποζημίωση που καθόρισαν το Μονομέλές Πρωτοδικείο Μυτιλήνης και το Εφετείο Αιγαίου με τις υπ' αριθ. 216/88, 258/89 και 244/89 (Εφετειακή) αποφάσεις τους για τα ακίνητα και τα υπερκείμενα αυτών όπως φαίνονται στο από 17.7.87 με Α.Κ. 1191/Γ Κτηματολογικό Διάγραμμα και στον αντίστοιχο Κτηματολογικό Πίνακα, που συντάχθηκε σύμφωνα με το άρθρο 24 του Ν.Δ. 797/71 και καθιερώθηκε νόμιμα έχει κατατεθεί στο Ταμείο Παρακαταθηκών και Δανείων και έχει εκδοθεί το υπ' αριθμόν 1018/28.2.91 Γραμμάτιο Σύστασης Παρακαταθήκης συνολικού ποσού δρχ. είκοσι εκατομμυρίων εκατόν ογδόντα τεσσάρων χιλιάδων οκτακοσίων.

Η αποζημίωση αυτή θα καταβληθεί στους κατά το Νόμο δικαιούχους.

Η παρούσα να δημοσιευθεί στην Εφημερίδα της Κυβερνήσεως.

Αθήνα, 12 Απριλίου 1991

Ο ΑΝΑΠΛ. ΥΠΟΥΡΓΟΣ
ΑΛΕΞΑΝΔΡΟΣ ΠΑΠΑΔΟΓΓΟΝΑΣ

Αριθ. Φ.913.3/21/σ/5235 (3)

Γνωστοποίηση παρακατάθεσης αποζημίωσης για την απαλλοτριώση έκτασης στην Κοιν. Βέσσης Ν. Χίου.

Ο ΑΝΑΠΛΗΡΩΤΗΣ ΥΠΟΥΡΓΟΣ ΕΘΝΙΚΗΣ ΑΜΥΝΑΣ

Έχοντας υπόψη:

α. Το Νομοθετικό Διάταγμα 797/71 «Περί Αναγκαστικών Απαλλοτριώσεων».

β. Την υπ' αριθ. Πρωτ. Υ. 1019/20.4.90 (ΦΕΚ 286/20.4.90 τ.Β') απόφαση του Πρωθυπουργού σχετικά με την ανάθεση αρμοδιοτήτων Υπουργού Εθνικής Άμυνας στον Αναπληρωτή Υπουργό Εθνικής Άμυνας Αλέξανδρο Παπαδόγγονα, γνωστοποιεί:

Σε όσους διεκδικούν δικαιώματα κυριότητας καθώς και στους τυχόν ενυποθήκους δανειστές και τρίτους γενικά διεκδικητές πάνω στην έκταση των 357 μ² που απαλλοτριώθηκε με την υπ' αριθμό 6332/10.7.84 απόφαση Νομάρχου Χίου (ΦΕΚ 446/8.8.84 τ.Δ') για στρατιωτικές ανάγκες, στην περιοχή Αμπελίτες της Κοινότητας Βέσσης Νομού Χίου ότι η αποζημίωση που καθόρισε το Μονομέλές Πρωτοδικείο Χίου με την υπ' αριθμόν 28/8.6.88 απόφασή του για τα ακίνητα και τα υπερκείμενα αυτών όπως φαίνονται στο Α.Κ. 1105 Κτηματολογικό Διάγραμμα και στον αντίστοιχο Κτηματολογικό Πίνακα, που συντάχθηκε σύμφωνα με το άρθρο 2 του Ν.Δ. 797/71 και θεωρήθηκε νόμιμα έχει κατατεθεί στο Ταμείο Παρακαταθηκών και Δανείων και έχει εκδοθεί το υπ' αριθμόν 1017/28.2.91 Γραμμάτιο Σύστασης Παρακαταθήκης συνολικού ποσού δρχ. (92.400) ενενήντα δύο χιλιάδων τετρακοσίων.

Η αποζημίωση αυτή θα καταβληθεί στους κατά το Νόμο δικαιούχους.

Η παρούσα να δημοσιευθεί στην Εφημερίδα της Κυβερνήσεως.

Αθήνα, 12 Απριλίου 1991

Ο ΑΝΑΠΛ. ΥΠΟΥΡΓΟΣ
ΑΛΕΞΑΝΔΡΟΣ ΠΑΠΑΔΟΓΓΟΝΑΣ

Αριθ. 547 (4)

Ανακοίνωση παρακατάθεσης αποζημίωσης ακινήτων που απαλλοτριώθηκαν αναγκαστικά για λόγους Δημόσιας ωφέλειας και ειδικότερα για τη βελτίωση της Εθνικής οδού Δράμας - Κ. Νευροκοπίου στο Τμήμα από χ.θ. 8-810 μέχρι χ.θ. 9-095 (ισόπεδος κόμβος Σταυρού Πετρούσας).

Ο ΝΟΜΑΡΧΗΣ ΔΡΑΜΑΣ

Σύμφωνα με τα άρθρα 7 και 8 του Ν.Δ. 797/71 «περί αναγκαστικών απαλλοτριώσεων» γνωστοποιούμε:

α) Σε όσους έχουν ή διεκδικούν δικαιώματα κυριότητας σε ακίνητα που απαλλοτριώθηκαν αναγκαστικά με την 545/1.9.1989 απόφασή μας με την οποία κηρύχθηκε αναγκαστικά απαλλοτριωτέα έκταση 2.321 μ² για τη βελτίωση εθνικής οδού Δράμας - Κ. Νευροκοπίου στο τμήμα από χ.θ. 8-810 μέχρι χ.θ. 9-095 (ισόπεδος κόμβος Σταυρού Πετρούσας).

β) Τους ενυποθήκους δανειστές και τους τρίτους διεκδικητές των ακινήτων αυτών, ότι η αποζημίωση της εδαφικής επιφάνειας και των επικειμένων της, όπως περιγράφονται στο σχετικό κτηματολογικό πίνακα και κτηματολογικά διαγράμματα του Τοπ/φου - Μητ/κου ΧΡ. ΜΠΟ-ΓΙΑ καθορίστηκε με την αριθ. 96/90 απόφαση του Μονομελούς Πρωτοδικείου ΔΡΑΜΑΣ και έγινε αποδεκτή από τον Υπουργό των Οικονομικών και έχει κατατεθεί στο Ταμείο Παρακαταθηκών και Δανείων.

Σχετικά έχει εκδοθεί το 27762 Γραμμάτιο συστάσεως παρ-κής ποσού δρχ. (1.540.800) ενός εκατομμυρίου πεντακοσίων σαράντα χιλιάδων οκτακοσίων.

Η αποζημίωση θα δοθεί στους δικαιούχους που θ' αναγνωρισθούν σύμφωνα με το Νόμο.

Η παρούσα να δημοσιευθεί στην Εφημερίδα της Κυβερνήσεως:

Δράμα, 11 Απριλίου 1991

Ο Νομάρχης
Σ. ΔΑΝΙΗΛΙΔΗΣ

(5)

Ειδοποίηση για παρακατάθεση οριστικής αποζημίωσης ιδιοκτητών έκτασης που βρίσκεται στην περιοχή του Δήμου Χαϊδαρίου και που απαλλοτριώθηκε υπέρ και με δαπάνη του ΟΣΚ, με σκοπό την ανέγερση διδακτηρίου του 14ου Δημ. Σχολείου Χαϊδαρίου.

ΟΡΓΑΝΙΣΜΟΣ ΣΧΟΛΙΚΩΝ ΚΤΙΡΙΩΝ

Το Νομικό Πρόσωπο Δημοσίου Δικαίου με την επωνυμία «ΟΡΓΑΝΙΣΜΟΣ ΣΧΟΛΙΚΩΝ ΚΤΙΡΙΩΝ», που εδρεύει στην Αθήνα και επί της οδού Φαβιέρου 30, ειδοποιεί ότι σύμφωνα με την Π. 1327/248/88 (ΦΕΚ 266/Δ/30.3.88) κοινή απόφαση των Υπουργών Εθνικής Παιδείας και Θρησκευμάτων και Οικονομικών, για την κήρυξη αναγκαστικής απαλλοτριώσεως, υπέρ και με δαπάνη του ΟΣΚ έκτασης εμβαδού 4.069 μ² (και σύμφωνα με το οριστικό διάγραμμα του κτηματογράφου 4.052,76 μ²), που βρίσκεται στην περιοχή του δήμου Χαϊδαρίου μεταξύ των οδών Κερκύρας και Θερμοπυλών και προορίζεται για την ανέγερση διδακτηρίου του 14ου Δημ. Σχολείου Χαϊδαρίου κατέθεσε στο Ταμείο Παρακαταθηκών και Δανείων υπέρ των δικαιούχων ιδιοκτητών την οριστική αποζημίωση που καθορίστηκε σύμφωνα με την 5682/1990 απόφαση του Εφετείου Αθηνών και εκδόθηκε το 1051/1991 γραμμάτιο συστάσεως παρακαταθήκης για ποσό 99.947.960 δρχ.

Ο Πρόεδρος

Κ. ΚΑΡΑΜΗΤΣΑΝΗΣ

(6) Ειδοποίηση για παρακατάθεση προσωρινής αποζημίωσης ιδιοκτητών έκτασης που βρίσκεται στην περιοχή του Δήμου Γλυφάδας και που απαλλοτριώθηκε υπέρ και με δαπάνη του ΟΣΚ με σκοπό την ανέγερση διδακτηρίου του 11ου Δημοτικού σχολείου Γλυφάδας.

ΟΡΓΑΝΙΣΜΟΣ ΣΧΟΛΙΚΩΝ ΚΤΙΡΙΩΝ

Το Νομικό Πρόσωπο Δημοσίου Δικαίου με την επωνυμία «ΟΡΓΑΝΙΣΜΟΣ ΣΧΟΛΙΚΩΝ ΚΤΙΡΙΩΝ», που εδρεύει στην Αθήνα και επί της οδού Φαβιέρου 30, ειδοποιεί ότι σύμφωνα με την Π. 1773/479/3.4.1987 (ΦΕΚ 314/Δ'/14.4.1987) κοινή απόφαση των Υπουργών Εθνικής Παιδείας και Θρησκευμάτων και Οικονομικών, για την κήρυξη αναγκαστικής απαλλοτριώσης, υπέρ και με δαπάνη του ΟΣΚ έκτασης εμβαδού 3.520 μ² που βρίσκεται στο Δήμο Γλυφάδας και μεταξύ των δρόμων Μ. Ασίας - Κριμαίας - Αττικής - Λεμεσσού (Κύπρου) (ΟΤ 86) και προορίζεται για την ανέγερση διδακτηρίου του 11ου ΔΣ Γλυφάδας κατέθεσε στο Ταμείο Παρακαταθηκών και Δανείων υπέρ των δικαιούχων ιδιοκτητών την προσωρινή αποζημίωση που καθορίστηκε σύμφωνα με την 761/1989 απόφαση του Μονομελούς Πρωτοδικείου Αθηνών και εκδόθηκε το γραμμάτιο σύστασης παρακαταθήκης για ποσό 64.619.740 δρχ. με αριθμό 1052/91.

Ο Πρόεδρος
Κ. ΚΑΡΑΜΗΤΣΑΝΗΣ

(7) Ειδοποίηση για παρακατάθεση οριστικής αποζημίωσης ιδιοκτητών έκτασης που βρίσκεται στην περιοχή του Δήμου Πετρούπολης και που απαλλοτριώθηκε υπέρ και με δαπάνη του Ο.Σ.Κ., με σκοπό την ανέγερση διδακτηρίου του 7ου Νηπιαγωγείου Πετρούπολης.

ΟΡΓΑΝΙΣΜΟΣ ΣΧΟΛΙΚΩΝ ΚΤΙΡΙΩΝ

Το Νομικό Πρόσωπο Δημοσίου Δικαίου με την επωνυμία «ΟΡΓΑΝΙΣΜΟΣ ΣΧΟΛΙΚΩΝ ΚΤΙΡΙΩΝ», που εδρεύει στην Αθήνα και επί της οδού Φαβιέρου 30, ειδοποιεί ότι σύμφωνα με την Π. 1102/297/17.2.1986 (ΦΕΚ 168/Δ'/7.3.1986) κοινή απόφαση των Υπουργών Εθνικής Παιδείας και Θρησκευμάτων και Οικονομικών, για την κήρυξη αναγκαστικής απαλλοτριώσης, υπέρ και με δαπάνη του ΟΣΚ έκτασης

εμβαδού 1.400 μ² (και σύμφωνα με το οριστικό διάγραμμα του κτηματογράφου 1.400 μ²), που βρίσκεται στην περιοχή του Δήμου Πετρούπολης και μεταξύ των δρόμων Αγ. Τριάδος - Κέρκης και Κονδύλη και προορίζεται για την ανέγερση διδακτηρίου του 7ου Νηπιαγωγείου Πετρούπολης κατέθεσε στο Ταμείο Παρακαταθηκών και Δανείων υπέρ των δικαιούχων ιδιοκτητών την προσωρινή αποζημίωση που καθορίστηκε σύμφωνα με την 8231/1989 απόφαση του Εφετείου Αθηνών και εκδόθηκε το 1040/20.3.91 γραμμάτιο σύστασης παρακαταθήκης για ποσό 2.918.220 δρχ.

Ο Πρόεδρος
Κ. ΚΑΡΑΜΗΤΣΑΝΗΣ

(8) Ειδοποίηση για παρακατάθεση οριστικής αποζημίωσης ιδιοκτητών έκτασης που βρίσκεται στην περιοχή του Δήμου Αγ. Αναργύρων και που απαλλοτριώθηκε υπέρ και με δαπάνη του Ο.Σ.Κ., με σκοπό την ανέγερση διδακτηρίου του 10ου Νηπιαγωγείου Αγ. Αναργύρων.

ΟΡΓΑΝΙΣΜΟΣ ΣΧΟΛΙΚΩΝ ΚΤΙΡΙΩΝ

Το Νομικό Πρόσωπο Δημοσίου Δικαίου με την επωνυμία «ΟΡΓΑΝΙΣΜΟΣ ΣΧΟΛΙΚΩΝ ΚΤΙΡΙΩΝ», που εδρεύει στην Αθήνα και επί της οδού Φαβιέρου 30, ειδοποιεί ότι σύμφωνα με την Π. 503/121/3.4.86 (ΦΕΚ 181/Δ'/13.3.1986) κοινή απόφαση των Υπουργών Εθνικής Παιδείας και Θρησκευμάτων και Οικονομικών, για την κήρυξη αναγκαστικής απαλλοτριώσης, υπέρ και με δαπάνη του ΟΣΚ έκτασης εμβαδού 820,30 μ² (και σύμφωνα με το οριστικό διάγραμμα του κτηματογράφου 815,48 μ²), που βρίσκεται στην περιοχή του Δήμου Αγ. Αναργύρων και μεταξύ των δρόμων Ναυαρίνου και Κων/λεως και προορίζεται για την ανέγερση διδακτηρίου του 10ου Νηπιαγωγείου Αγ. Αναργύρων κατέθεσε την οριστική αποζημίωση που καθορίστηκε σύμφωνα με την 4866/1990 απόφαση του Εφετείου Αθηνών και εκδόθηκε το 1039/20.3.91 γραμμάτιο σύστασης παρακαταθήκης για ποσό 4.066.540 δρχ.

Ο Πρόεδρος
Κ. ΚΑΡΑΜΗΤΣΑΝΗΣ

ΠΟΛΕΟΔΟΜΙΑ

ΑΠΟΦΑΣΕΙΣ

Αριθ. Χ. 2574

(9)

Περί Αναγνωρίσεως της οδού Ιωνίας που βρίσκεται στο οικοδ. τετράγωνο 908 προϋπάρχοντος του 1923 μέσα στο συγκεκριμένο ρυμοτομικό σχέδιο Δ. Πάτρας.

Ο ΝΟΜΑΡΧΗΣ ΑΧΑΪΑΣ

Έχοντας υπόψη:

1. Τις διατάξεις του Ν. 3200/55 «περί διοικητικής αποκεντρώσεως και τις ίδιες του από 28.6.55 Β.Δ. περί εξαιρέσεως από της αρμοδιότητας των Νομαρχών μερικών αντικειμένων αρμοδιότητας του Υπουργού Δ.Ε.».

2. Τις διατάξεις του Ν.Δ. 712/1970 και εκείνες του Β.Δ. 677/1971 περί τροποποιήσεως και συμπληρώσεως του Β.Δ. 712/1970.

3. Τις διατάξεις του Ν.Δ. 532/1970 περί συμπληρώσεως των διατάξεων περί διοικητικής αποκεντρώσεως.

4. Τον Ν. 1032/1980 περί συστάσεως του Υπουργείου Χ.Ο.Π.

5. Τον Ν. 1232/1982 (ΦΕΚ 22 Α') περί επαναφοράς σε ισχύ τροποποίηση και συμπλήρωση των διατάξεων του Ν.Δ. 4352/1964 και άλλες διατάξεις.

6. Τις 13905/721/24.6.1982 και 24712/1248/21.6.82 κοινές αποφάσεις των Υπουργών Προεδρίας και Χ.Ο.Π.

7. Το αρ. 20 του Ν.Δ. 17.7.1923 ΦΕΚ 228/Α/16.8.23 περί σχεδίων πόλεων και την Ε.34/20014/16.6.77 της Υπηρεσίας Οικισμού σχετικά με ιδιωτικές οδούς που προϋπάρχουν του έτους 1923.

8. Το Χ7958/90 έγγραφο του Τμ. Πολεοδομίας και Πολεοδ. Εφαρμογών στο Συμβούλιο ΧΟΠ Νομαρχίας Αχαΐας όπου εκφράζεται η

άποψη του για το θέμα.

9. Την γνωμοδότηση του Συμβουλίου Χ.Ο.Π. Ν. Αχαΐας που διατυπώθηκε με το από 1.3.91/3 πρακτικό του θέμα 120Γ, αποφασίζουμε:

Άρθρο 1.

Αναγνωρίζουμε ως προϋπάρχουσα του έτους 1923 την οδό Ιωνίας που βρίσκεται μέσα στο Ο.Τ. 908 του συγκεκριμένου ρυμοτομικού σχεδίου.

Άρθρο 2.

Οι οικοδομές που θα ανεγερθούν με πρόσωπο στην αναγνωρισθείσα οδό Ιωνίας μέγιστο ύψος 8.00 μ. για πλάτος της οδού μέχρι 6.00 μέτρων.

Ο περιορισμός αυτός δεν έχει εφαρμογή όταν το κτίριο υποχωρεί από την οικοδομική γραμμή τόσο ώστε το πλάτος της οδού Ιωνίας μαζί με την υποχώρηση να καθίσταται μεγαλύτερο ή ίσο των 6.00 μ.

Άρθρο 3.

Η παρούσα μαζί με το τοπογραφικό διάγραμμα που την συνοδεύει σε κλίμακα 1:200 να αναρτηθεί στον πίνακα των ανακοινώσεων για 15 ημέρες από την ημέρα δημοσίευσής στην Εφημερίδα της Κυβερνήσεως.

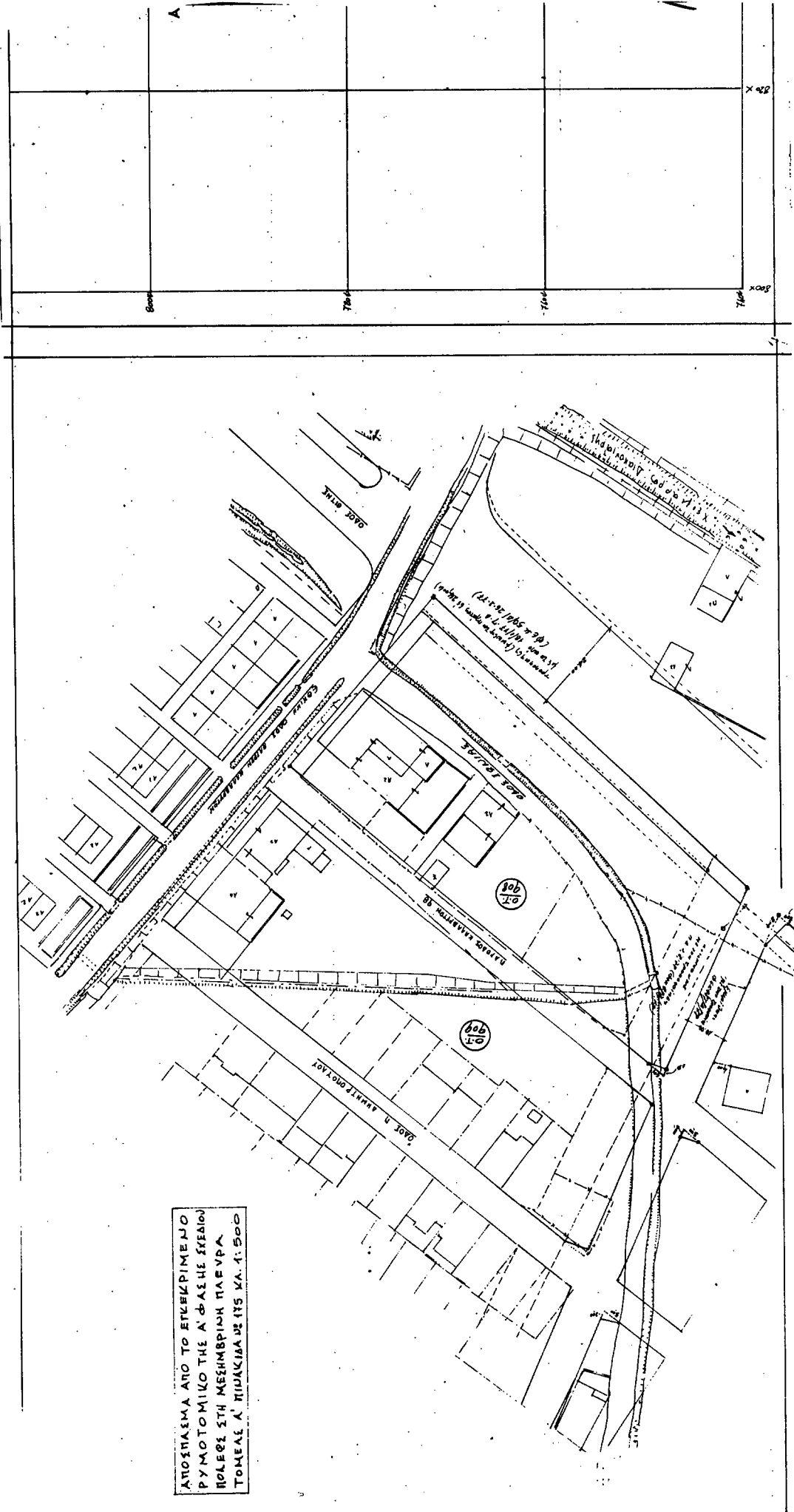
Άρθρο 4.

Η ισχύς της παρούσης απόφασης αρχίζει από την ημέρα δημοσίευσής στην Εφημερίδα της Κυβερνήσεως.

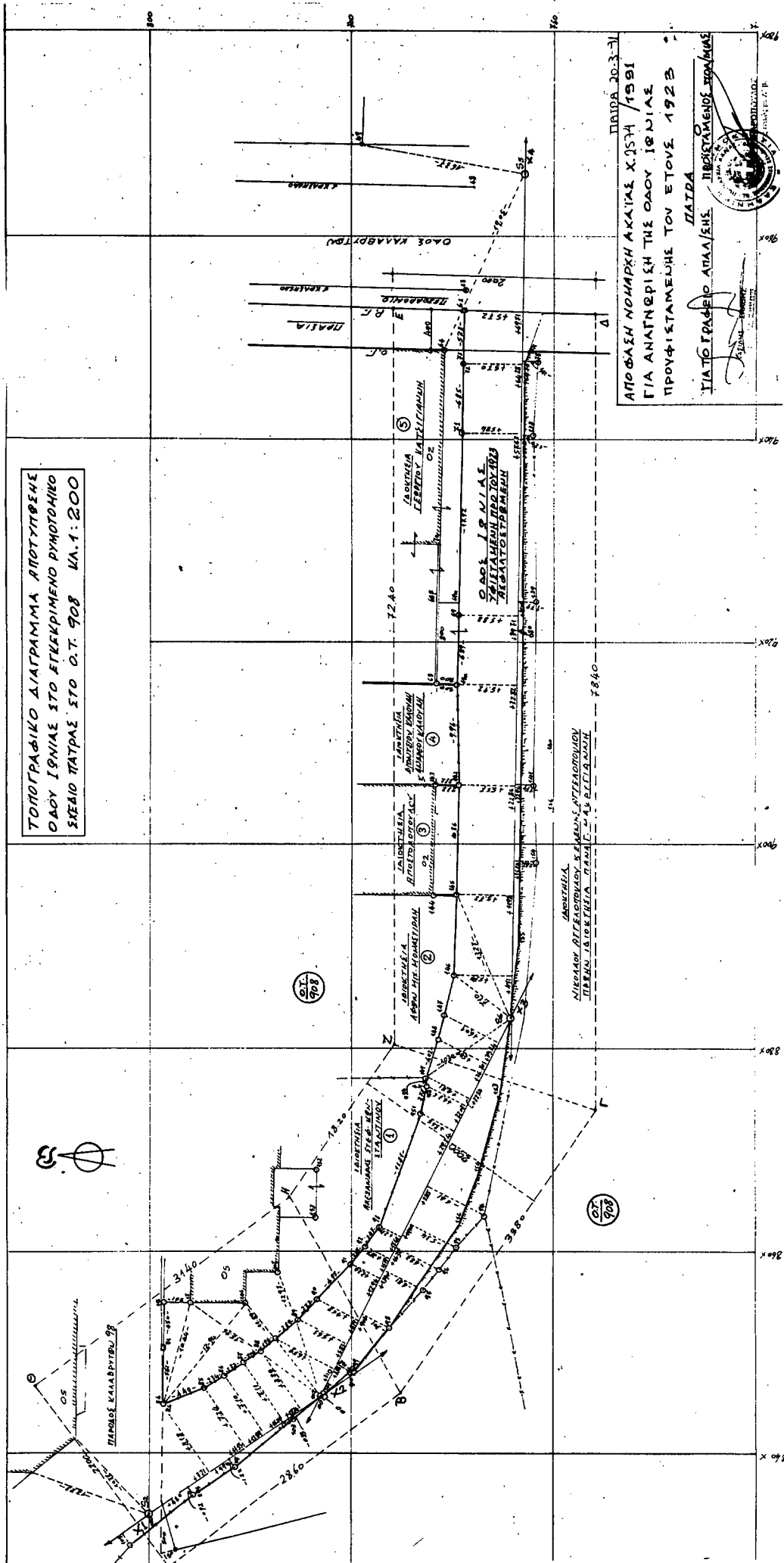
Η παρούσα να δημοσιευθεί στην Εφημερίδα της Κυβερνήσεως.

Πάτρα, 20 Μαρτίου 1991

Ο Νομάρχης
ΝΙΚ. ΤΑΓΑΡΗΣ



ΑΠΟΣΠΑΣΜΑ ΑΠΟ ΤΟ ΕΓΚΕΦΡΙΜΕΝΟ
 ΠΥΡΜΟΤΟΜΙΚΟ ΤΗΣ Α' ΦΑΣΗΣ ΣΥΣΤΗΜΑΤΟΣ
 ΡΟΛΕΦΙ ΣΤΗ ΜΕΣΗΜΕΡΙΚΗ ΠΛΕΥΡΑ
 ΤΟΜΕΑΣ Α' ΠΙΣΤΑΚΙΑΣ ΔΕ. 175 ΚΑ. 4: 500



ΤΟΠΟΓΡΑΦΙΚΟ ΔΙΑΓΡΑΜΜΑ ΑΠΟΤΥΠΩΣΗΣ
 ΟΔΟΥ ΙΩΝΙΑΣ ΣΤΟ ΕΓΚΕΚΡΙΜΕΝΟ ΔΗΜΟΤΙΚΟ
 ΣΧΕΔΙΟ ΠΑΤΡΑΣ ΣΤΟ Ο.Τ. 908 ΚΑ. 1:200

ΠΑΤΡΑ 20.3.19
 ΑΠΟΦΑΣΗ ΝΟΜΑΡΧΙΚΗΣ ΑΚΑΔΕΜΙΑΣ Χ. 2574 / 1991
 ΓΙΑ ΑΝΑΤΡΟΠΗ ΤΗΣ ΟΔΟΥ ΙΩΝΙΑΣ
 ΠΡΟΦΕΙΣΤΑΜΕΝΗΣ ΤΟΥ ΕΤΟΥΣ 1923

ΓΙΑ ΤΟ ΓΡΑΦΕΙΟ ΑΠΟΛΕΞΗΣ ΠΑΤΡΑΣ
 ΠΡΟΪΣΤΑΜΕΝΟΙ ΕΡΓΩΝ



Ο.Τ. 908

Ο.Τ. 908

ΙΑΩΝΙΩΝ
 ΝΗΣΑΙΟΥ ΑΓΓΕΛΟΠΟΥΛΟΥ ΣΕΜΑΝΕΛ ΑΓΓΕΛΟΠΟΥΛΟΥ
 ΠΑΡΑΝ ΙΑΩΝΙΩΝ ΠΑΡΑΝ ΙΑΩΝΙΩΝ

ΠΕΡΙΟΧΗ ΚΑΡΑΥΤΩΝ
 ΠΕΡΙΟΧΗ ΚΑΡΑΥΤΩΝ
 ΠΕΡΙΟΧΗ ΚΑΡΑΥΤΩΝ

ΙΑΩΝΙΩΝ
 ΝΗΣΑΙΟΥ ΑΓΓΕΛΟΠΟΥΛΟΥ
 ΣΕΜΑΝΕΛ ΑΓΓΕΛΟΠΟΥΛΟΥ

ΟΔΟΣ ΚΑΡΑΥΤΩΝ
 ΟΔΟΣ ΚΑΡΑΥΤΩΝ
 ΟΔΟΣ ΚΑΡΑΥΤΩΝ

ΟΔΟΣ ΚΑΡΑΥΤΩΝ
 ΟΔΟΣ ΚΑΡΑΥΤΩΝ
 ΟΔΟΣ ΚΑΡΑΥΤΩΝ

ΟΔΟΣ ΚΑΡΑΥΤΩΝ
 ΟΔΟΣ ΚΑΡΑΥΤΩΝ
 ΟΔΟΣ ΚΑΡΑΥΤΩΝ

Αριθ. Τ.Π. 519

(10)

Τροποποίηση ρυμοτομικού σχεδίου Δήμου Πρέβεζας στην περιοχή «Νοσοκομείου» στα Ο.Τ. 244 Νομού Πρέβεζας.

Ο ΝΟΜΑΡΧΗΣ ΠΡΕΒΕΖΑΣ

Έχοντας υπόψη:

1) Τις διατάξεις του από 17.7.1923 Ν.Δ. «περί σχεδίων πόλεων και κωμών του Κράτους», όπως τροποποιήθηκε και συμπληρώθηκε μεταγενέστερα.

2) Τις διατάξεις του Ν. 3200/55 «περί διοικητικής αποκεντρώσεως», όπως τροποποιήθηκαν και συμπληρώθηκαν.

3) Τις διατάξεις του Α.Ν. 314/68, όπως τροποποιήθηκαν και συμπληρώθηκαν με το Ν.Δ. 1018/71.

4) Το από 29.4.1986 Π. Δ/γμα (ΦΕΚ 585/Δ/3.7.1986) «Έγκριση της Πολεοδομικής μελέτης των περιοχών «Νοσοκομείο» και «Λευκαδίτικα» του Δήμου Πρέβεζας και αναθεώρηση του εγκεκριμένου ρυμοτομικού σχεδίου του ίδιου Δήμου», όπως διορθώθηκε με το ΦΕΚ 1257/Δ/31.12.1986.

5) Τις διατάξεις του 183/1986 Π. Δ/τος (ΦΕΚ 70/Α).

6) Τις 156/1990 και 2680/1990 Αποφάσεις του Δημοτικού Συμβουλίου Δήμου Πρέβεζας.

7) Το πρακτικό 10ο/28.11.1990 (θέμα 3ο) του Σ.Χ.Ο.Π.

8) Το πρακτικό 2ο/5.3.1991 (θέμα 6ο) του Σ.Χ.Ο.Π. Ν. Πρέβεζας, αποφασίζουμε:

Εγκρίνουμε την τροποποίηση του ρυμοτομικού σχεδίου του Δήμου Πρέβεζας στο Ο.Τ. 244, όπως φαίνεται στο συνημμένο διάγραμμα σε κλίμακα 1:1000 και φέρει θεώρηση της Προισταμένης του Τ.Π. & Π.Ε. Αθηνάς Μαλανδράκη και τη σφραγίδα του Σ.Χ.Ο.Π. του Νομού Πρέβεζας.

Η απόφαση αυτή να δημοσιευθεί στην Εφημερίδα της Κυβερνήσεως με το συνημμένο διάγραμμα.

Πρέβεζα, 13 Μαρτίου 1991

Ο Νομάρχης
ΔΗΜΟΣΘΕΝΗΣ ΤΣΙΑΜΑΚΗΣ

