

ΕΦΗΜΕΡΙΣ ΤΗΣ ΚΥΒΕΡΝΗΣΕΩΣ

ΤΗΣ ΕΛΛΗΝΙΚΗΣ ΔΗΜΟΚΡΑΤΙΑΣ

ΑΘΗΝΑ
20 ΜΑΪΟΥ 1991

ΤΕΥΧΟΣ ΤΕΤΑΡΤΟ

ΑΡΙΘΜΟΣ ΦΥΛΛΟΥ
279

ΠΕΡΙΕΧΟΜΕΝΑ

ΑΝΑΔΑΣΩΣΕΙΣ

ΑΠΟΦΑΣΕΙΣ

Κήρυξη ως αναδασωτέας εκτάσεως 1,118 στρεμμάτων στη θέση Σπαθι-Ποτάμι της Κοινότητας Πτέρης του Νομού Αχαΐας ... 1

ΑΠΑΛΛΟΤΡΙΩΣΕΙΣ

ΑΝΑΚΟΙΝΩΣΕΙΣ

Παρακατάθεση αποζημίωσης για ακίνητα, που απαλλοτριώθηκαν για τη βελτίωση και κατασκευή της Ε.Ο. 63 τμήμα Σιδηροκάστρου - Προμαχώνα από χ.θ. 0 + 000 - 5 + 700 (κόμβος προς Στρυμονοχώρι - Ηράκλεια), έκτασης 6448 τ.μ. 2

Ειδοποίηση για παρακατάθεση οριστικής αποζημίωσης ιδιοκτητών έκτασης που βρίσκεται στην περιοχή του Δήμου Χαϊδαρίου και που απαλλοτριώθηκε υπέρ και με δαπάνη του Ο.Σ.Κ., με σκοπό την ανέγερση διδακτηρίου του 3ου Λυκείου Χαϊδαρίου 3

ΠΟΛΕΟΔΟΜΙΑ

ΑΠΟΦΑΣΕΙΣ

Επέκταση ορίων Οικισμού Κάτω Βασιλικής Ν. Αιτωλ/νίας (σχ. η 1026/17.3.88 απόφαση) Νομάρχης Αιτωλ/νίας 4

Κατηγοριοποίηση και καθορισμός ορίων οικισμού Βεσκουκαίικα Κοιν. Πετροχωρίου Επαρχίας Πάτρας Ν. Αχαΐας 5

Οριοθέτηση οικισμών Κεφαλόβρυσο, Σαραβάλι, Αγ. Στέφανος, Αγ. Στέφανος Α, επαρχίας Πάτρας Ν. Αχαΐας. Συμπλήρωση της αρ. Χ 12274/5.4.90 απόφασης 6

Συμπλήρωση της 672/23.1.1989 αποφάσεως Νομάρχης Καβάλας 7

Τροποποίηση ανωνύμου οδού μεταξύ του πάρκου Νεολαίας και του εργοστασίου Καστρινογιάννη κάτω από το τένις του Δήμου Ηρακλείου Κρήτης 8

ΔΙΟΡΘΩΣΕΙΣ ΣΦΑΛΜΑΤΩΝ

Διόρθωση σφαλμάτων στην 215/30.1.1991 απόφαση του Νομάρχης Χανίων 9

ΑΝΑΔΑΣΩΣΕΙΣ

ΑΠΟΦΑΣΕΙΣ

Αριθ. 1783 (1)
Κήρυξη ως αναδασωτέας εκτάσεως 1,118 στρεμμάτων στη θέση Σπαθι-Ποτάμι της Κοινότητας Πτέρης του Νομού Αχαΐας.

Ο ΔΑΣΑΡΧΗΣ ΑΙΓΙΟΥ

Έχοντας υπόψη:

1. Το άρθρο 117 παρ. 3 του Συντ/τος της Χώρας.
2. Τις δ/ξεις του Ν. 3200/55 περί διοικητικής αποκέντρωσης, όπως τροποποιήθηκε και συμπληρώθηκε μεταγενέστερα με το Ν.Δ. 532/70.
3. Τις δ/ξεις του Ν. 998/79 «Περί προστασίας των δασών και των δασικών εν γένει εκτάσεων της Χώρας» και συγκεκριμένα:
 - α) Του άρθρου 41 παρ. 1.
 - β) Του άρθρου 38 παρ. 2.
4. Τις δ/γές του Υπουργείου Γεωργίας:
 - α) 160417/1180/8.7.80, β) 182447/349/24.9.80.
 Την με αριθ. 14058/30.6.78 απόφαση του Νομάρχης Αχαΐας, περί εξουσιοδότησεως των Προϊστ/νων των Υπηρεσιών να υπογράψουν με εντολή Νομάρχης.
5. Την αριθ. Ζα/160/26.1.84 απόφαση Νομάρχης σχετική με ανάθεση μέρους αρμοδιοτήτων στους Προϊστ/νους των Δασικών Υπηρεσιών.
6. Την από 5.3.91 έκθεση αυτοφίας πρόταση του Τεχν. Δασ. Νικολάου Στεφανίδη Υπηρεσίας μας περί κηρύξεως αναδασωτέας, της αναφερομένης στο θέμα εκτάσεως, αποφασίζουμε:

Κηρύσσουμε αναδασωτέα, με σκοπό την επανίδρυση, με φυσική αναγέννηση της καταστραφείσης δασικής βλαστήσεως, συνεπεία κατάληψης τη δημοσία δασική έκταση 1,118 στρε. που βρίσκεται στη θέση Σπαθι-Ποτάμι της Κοινότητας Πτέρης, όπως φαίνονται στο συνημμένο διάγραμμα, το οποίο αποτελεί αναπόσπαστο μέρος της αποφάσεως αυτής και έχει όρια:

Ανατολικά: Με κοίτη ποταμού Κερυνίτη.

Δυτικά: Με έκταση του 29/28.2.91 Π.Δ.Α.

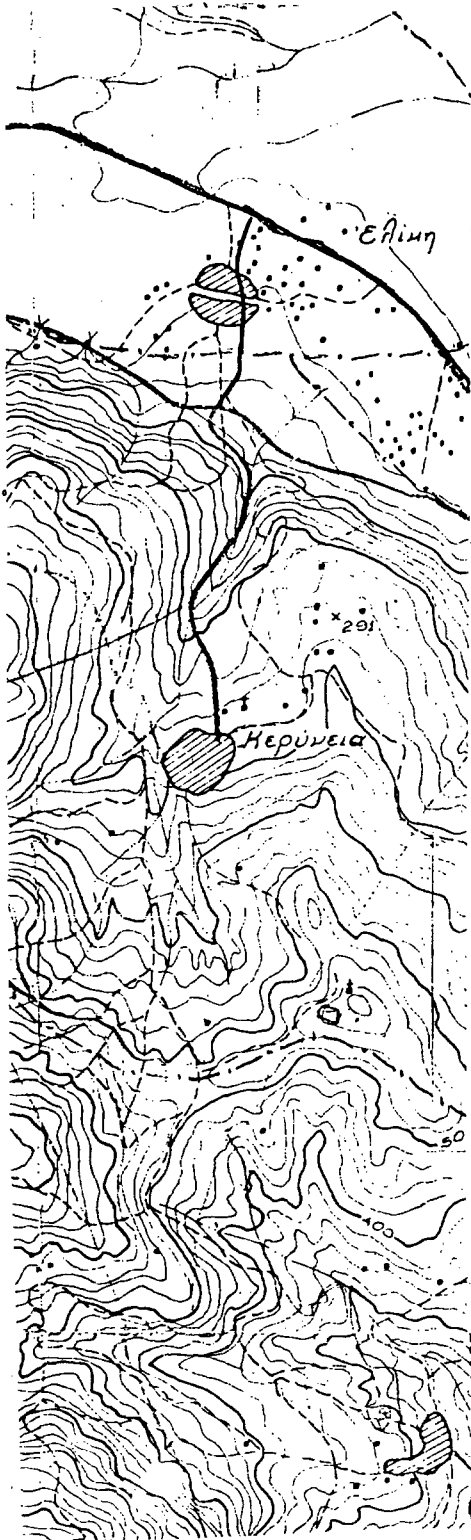
Βόρεια: Με οδό Αιγίου-Σέλισσας.

Νότια: Με κοίτη ποταμού Κερυνίτη.

Η απόφαση αυτή να δημοσιευθεί στην Εφημερίδα της Κυβερνήσεως.

Αίγιο, 2 Μαΐου 1991

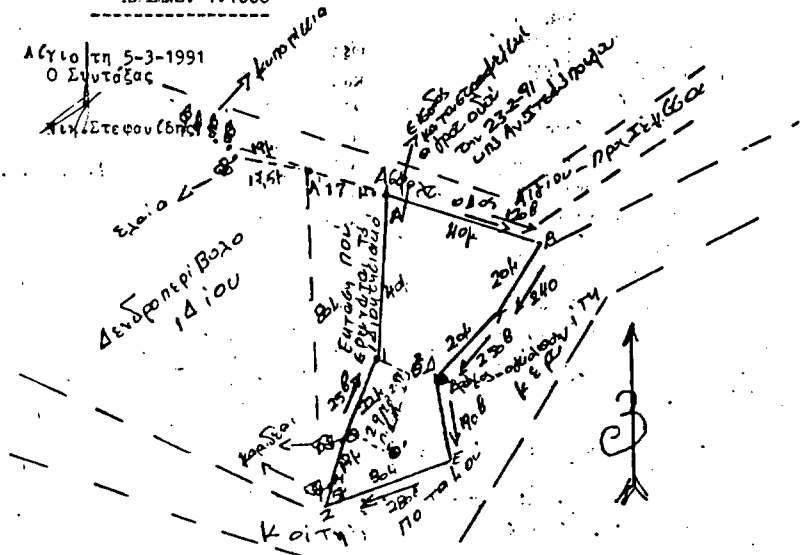
Ο Δασάρχης Αιγίου
ΔΗΜΗΤΡΙΟΣ ΔΡΟΣΟΣ



ΕΠΙΟΤΥΑ ΗΣΘΟΞΗ
ΤΟΠΟΓΡΑΦΙΚΟ ΔΙΑΓΡΑΜΜΑ

Παραδίδωμε καταληφθελίση Δ.Δ.Ε έκτασης ευβαδού 1118 τ.μ. στην
 θέση "Σπαθί - Ποτάμι", την 23η θ/ρλου 1991, υπό του Αναστασίου
 Αρ. Στεφάνουλου, κατοίκου Σελίτσας Κοινότητας Στέρας.

ΚΑΙΜΑΣ: 1:1000



ΥΠΟΜΝΗΜΑ

- 1.-Υπό Στοίχη σα Α-Β-Γ-Δ-Ε-Ζ-Η-Θ-Ι-Α καταληφθελίση έκτασης, ευβαδού 1118 τ.μ.
- 2.-Υπό Στοίχη σα Α-Α¹ Ζ-Η-Θ-Ι-Α έκταση, ευβαδού 912 τ.μ. ερευνάται το Ιδιοκτησιακό, υπό του Έχν. Ασ/ντος Νικ. Στεφανίδη.
- 3.-Υπό στοίχη σαθ-θ1-θ2-Ι-θ έκταση ευβαδού 190 τ.μ. και με πρόστιμο χρώμα απεικονίζουμένη, είναι η έκτα επί της οποίας εξέδθη το αριθ. 29/28-2-91 Π.Δ.Α.

ΑΠΑΛΛΟΤΡΙΩΣΕΙΣ ΑΝΑΚΟΙΝΩΣΕΙΣ

Αριθ. 411/Φ321

(2)

Παρακατάθεση αποζημίωσης για ακίνητα, που απαλλοτριώθηκαν για τη βελτίωση και κατασκευή της Ε.Ο. 63 τμήμα Σιδηροκάστρου - Προμαχώνα από χ.θ. 0 + 000 - 5 + 700 (κόμβος προς Στρυμονοχώρι - Ηράκλεια), έκτασης 6448 τ.μ.

Ο ΝΟΜΑΡΧΗΣ ΣΕΡΡΩΝ

Έχοντας υπόψη:

1. Τα άρθρα 7 και 8 του Ν.Δ. 797/71 «περί αναγκαστικών απαλλοτριώσεων» γνωστοποιούμε σε όσους έχουν ή διεκδικούν δικαιώματα κυριότητας σε ακίνητα που απαλλοτριώθηκαν αναγκαστικά με την 472/Φ321/25.9.89 απόφασή μας (ΦΕΚ 648/10.10.89 τ.Δ') για την βελτίωση και κατασκευή της Ε.Ο. 63 τμήμα Σιδηροκάστρου - Προμαχώνα από χ.θ. 0 + 000 - 5 + 700 (κόμβος προς Στρυμονοχώρι - Ηράκλεια), έκτασης 6.448 τ.μ., καθώς και τους ενυπόθηκους δανειστές και τους τρίτους γενικά διεκδικητές των ακινήτων αυτών, ότι η αποζημίωση που καθόρισε το Μονομελές Πρωτοδικείο Σερρών με την υπ' αριθμ. 116/2369 Απαλ. 45/1990 απόφασή του για τα παραπάνω ακίνητα και τα επικείμενα αυτών, που εικονίζονται και περιγράφονται στο σχετικό κτηματολογικό διάγραμμα και κτηματολογικό πίνακα, κατατέθηκε στο Ταμείο Παρακαταθηκών και Δανείων (Γραφείο Παρακαταθηκών ΔΟΥ Α' Σερρών) και εκδόθηκε το υπ' αριθμ. 21958/10.4.91 γραμμάτιο σύστασης Παρακαταθήκης για ποσό τετρακοσίων είκοσι επτά χιλιάδων πεντακοσίων ογδόντα (427.580) δραχμών.

2. Η αποζημίωση θα αποδοθεί στα πρόσωπα που θα αναγνωρισθούν δικαιούχοι κατά τη νόμιμη διαδικασία.

Η παρούσα να δημοσιευθεί στην Εφημερίδα της Κυβερνήσεως.

Σέρρες, 11 Απριλίου 1991

Ο Νομάρχης
ΑΝΑΣΤΑΣΙΟΣ ΛΙΑΣΚΟΣ

(3)

Ειδοποίηση για παρακατάθεση οριστικής αποζημίωσης ιδιοκτητών έκτασης που βρίσκεται στην περιοχή του Δήμου Χαϊδαρίου και που απαλλοτριώθηκε υπέρ και με δαπάνη του Ο.Σ.Κ., με σκοπό την ανέγερση διδακτηρίου του 3ου Λυκείου Χαϊδαρίου.

ΟΡΓΑΝΙΣΜΟΣ ΣΧΟΛΙΚΩΝ ΚΤΙΡΙΩΝ

Το Νομικό Πρόσωπο Δημοσίου Δικαίου με την επωνυμία «ΟΡΓΑΝΙΣΜΟΣ ΣΧΟΛΙΚΩΝ ΚΤΙΡΙΩΝ», που εδρεύει στην Αθήνα και επί της οδού Φαβιέρου 30, ειδοποιεί ότι σύμφωνα με την Π.2177/576/13.4.1987 (ΦΕΚ 335/Δ/28.4.1987) κοινή απόφαση των Υπουργών

Παιδείας-Θρησκευμάτων και Οικονομικών, για την κήρυξη αναγκαστικής απαλλοτριώσεως, υπέρ και με δαπάνη του ΟΣΚ έκτασης εμβαδού 2.805 μ² που βρίσκεται επί των οδών Αφροδίτης και Σατωβριάνδου (Ο.Τ. 189) του Δήμου Χαϊδαρίου και προορίζεται για την ανέγερση διδακτηρίων του 3ου Λυκείου Χαϊδαρίου κατέθεσε στο Ταμείο Παρακαταθηκών και Δανείων υπέρ των δικαιούχων ιδιοκτητών την οριστική αποζημίωση που καθορίστηκε σύμφωνα με την 4891/30.4.1990 απόφαση του Εφετείου Αθηνών και εκδόθηκε το 1064/17.4.1991 γραμμάτιο σύστασης παρακαταθήκης για ποσό 6.615.800 δρχ.

Ο Πρόεδρος
ΚΟΡΝΗΛΙΟΣ ΚΑΡΑΜΗΤΣΑΝΗΣ

ΠΟΛΕΟΔΟΜΙΑ ΑΠΟΦΑΣΕΙΣ

Αριθ. 1145

(4)

Επέκταση ορίων Οικισμού Κάτω Βασιλικής Ν. Αιτωλ/νίας (σχ. η 1026/17.3.88 απόφαση) Νομάρχη Αιτωλ/νίας.

Η ΝΟΜΑΡΧΗΣ ΑΙΤΩΛ/ΝΙΑΣ

Έχοντας υπόψη:

1. Τις διατάξεις του από 24.4.1985 Π.Δ. (ΦΕΚ 181/Δ/3.5.85) «τρόπος καθορισμού ορίων οικισμών της Χώρας, κατηγορίες αυτών και καθορισμός όρων και περιορισμών δόμησης».

2. Την υπ' αριθμ. 565/26.11.90 εισήγηση του Πολ/κού Γρ. Ναυπακτίας.

3. Την υπ' αριθμ. 24/1989 απόφαση Κοινοτικού Συμβουλίου.

4. Την υπ' αριθμ. 1/15.11.1991 (θέμα 5ον) γνωμοδότηση του Συμβουλίου ΧΟΠ.

5. Την υπ' αριθμ. 489/1991 απόφαση του Συμβουλίου Επικρατείας «περί δημοσίευσης διαγραμμάτων στην Εφημερίδα της Κυβερνήσεως», αποφασίζουμε:

1. Την επέκταση των ορίων του Οικισμού Κάτω Βασιλικής στα σημεία Β, 3Γ, 4Α, 5Ε, 6, όπως φαίνονται στο συνοδευτικό της παρούσας σχεδιάγραμμα σε κλίμα. 1:5.000 που αποτελεί αναπόσπαστο μέρος της απόφασης και συντάχθηκε βάσει στοιχείων χαρτών και επί τόπου ελέγχου.

2. Κατά τα λοιπά ισχύει η υπ' αριθ. 1026/οικ/17.3.88 απόφαση.

Η απόφαση αυτή να δημοσιευθεί στην Εφημερίδα της Κυβερνήσεως.

Μεσολόγγι, 29 Απριλίου 1991

Η Νομάρχης
ΜΑΙΡΗ ΣΟΡΩΤΤΟΥ-ΤΣΑΝΑΚΗ

Αριθ. ΧΕ οικ. 86 (5)
Κατηγοριοποίηση και καθορισμός ορίων οικισμού Βεσκουκαίικα Κοιν.
Πετροχωριού Επαρχίας Πάτρας Ν. Αχαΐας.

Ο ΝΟΜΑΡΧΗΣ ΑΧΑΪΑΣ

Έχοντας υπόψη:

1. Το από 24.4.85 (ΦΕΚ 181Δ) Π.Δ/γμα «περί καθορισμού ορίων οικισμών κάτω των 2.000 κατοίκων» όπως τροποποιημένο ισχύει σήμερα.

2. Την Χ 11966/87 ΦΕΚ 1003Δ/12.10.87 προηγούμενη απόφασή μας.

3. Την με αρ. 17/14/25.9.87 γνωμοδότηση του Συμβουλίου ΧΟΠ Ν. Αχαΐας, αποφασίζουμε:

Συμπληρώνουμε την αρ. Χ 11966/87 ΦΕΚ (1003Δ/12.10.87) απόφασή μας και προσθέτουμε στους οικισμούς της παραγράφου 6.1.3 τον οικισμό Βεσκουκαίικα Κοιν. Πετροχωριού που εκ παραδρομής δεν γράφηκε ενώ είχε συμπεριληφθεί στην με αρ. 17/14/25.9.87 γνωμοδότηση του Συμβουλίου ΧΟΠ Ν. Αχαΐας.

Κατά τα λοιπά ισχύει η παραπάνω απόφασή μας.

Η απόφαση αυτή να δημοσιευθεί στην Εφημερίδα της Κυβερνήσεως.

Πάτρα, 23 Απριλίου 1991

Ο Νομάρχης
ΝΙΚ. ΤΑΓΑΡΗΣ

Αριθ. Χ 3526 (6)
Οριοθέτηση οικισμών Κεφαλόβρυσο, Σαραβάλι, Αγ. Στέφανος, Αγ. Στέφανος Α, επαρχίας Πάτρας Ν. Αχαΐας. Συμπλήρωση της αρ. Χ 12274/5.4.90 απόφασης.

Ο ΝΟΜΑΡΧΗΣ ΑΧΑΪΑΣ

Έχοντας υπόψη:

1. Το από 24.4.85 (ΦΕΚ 181 Δ) Π.Δ/γμα «περί καθορισμού ορίων οικισμών κάτω των 2.000 κατοίκων» όπως τροποποιημένο ισχύει σήμερα.

2. Την αρ. Χ 12274/5.4.90 προηγούμενη για το θέμα απόφασή μας.

3. Τα αρ. 1507/5.4.90, 7210/27.11.90 έγγραφα του Δασαρχείου Πάτρας.

4. Το αρ. 4/10/29.3.91 πρακτικό του ΣΧΟΠ Ν. Αχαΐας που γνωμοδοτεί υπέρ του θέματος, αποφασίζουμε:

Συμπληρώνουμε την αρ. Χ 12274/90 απόφασή μας, μετά την παρ. 5β με την προσθήκη νέας παραγράφου 6 με το εξής περιεχόμενο:

6. Να εξασφαλιζεται οπωσδήποτε η μη ένταξη, σε δασικές περιοχές με τη χορήγηση βεβαίωσης από το Δασαρχείο Πατρών για ιδιοκτησίες στις οποίες πρόκειται να γίνουν οικοδομικές εργασίες.

Η παρούσα θα δημοσιευθεί στην Εφημερίδα της Κυβερνήσεως.

Πάτρα, 23 Απριλίου 1991

Ο Νομάρχης
ΝΙΚ. ΤΑΓΑΡΗΣ

Αριθ. 3623/οικ. (7)
Συμπλήρωση της 672/23.1.1989 αποφάσεως Νομάρχη Καβάλας.

Ο ΝΟΜΑΡΧΗΣ ΚΑΒΑΛΑΣ

Έχοντας υπόψη:

1. Το Ν.Δ. της 17.7.1923 «Περί σχεδίων πόλεων και κωμών του Κράτους» όπως τροποποιήθηκε και συμπληρώθηκε μέχρι σήμερα.

2. Το Ν.Δ. 1018/1971 και τον Α.Ν. 314/1968, όπως τροποποιήθηκε και συμπληρώθηκε μέχρι σήμερα.

3. Το Π.Δ. 183/9.5.1986 (ΦΕΚ 70Α/5.6.1986) Έγκριση τροποποιήσεων σχεδίων πόλεων και καθορισμός όρων δόμησης από τους Νομάρχες.

4. Την υπ' αριθμ. 672/23.1.1989 (ΦΕΚ 54Δ/2.2.89) απόφαση Νομάρχη Καβάλας, «Αναθεώρησης Ρυμοτομικού σχεδίου Χρυσούπολης».

5. Την υπ' αριθμ. 27/70/25.2.1991 γνωμοδότηση του Συμβ. Χ.Ο.Π. Ν. Καβάλας. Επειδή με την πρόταση της αρμόδιας πολεοδομικής Υπηρεσίας για έκδοση της αποφάσεως αυτής, λύνεται το θέμα της προσθήκης ορόφων καθ' ύψος σε προϋφιστάμενα της αναθεώρησης του σχεδίου Χρυσούπολης νόμιμα κτίσματα μέσα σε προκήπιο, αποφασίζουμε:

Συμπληρώνουμε την 672/23.1.89 (ΦΕΚ 54Δ/89) απόφασή μας «Αναθεώρησης του ρυμοτομικού σχεδίου Χρυσούπολης» με την παράγραφο «Σε κτίσματα που προϋπάρχουν νόμιμα της έγκρισης του αναθεωρημένου σχεδίου (2.2.1989) και βρίσκονται μέσα σε προκήπιο (πρασιά), είναι δυνατή η προσθήκη καθ' ύψος κτίσματος με την προϋπόθεση ότι το υφιστάμενο κτίσμα μπορεί να φέρει τα φορτία της προσθήκης, χωρίς καμιά απολύτως ενίσχυση».

Η απόφαση αυτή να δημοσιευθεί στην Εφημερίδα της Κυβερνήσεως.

Καβάλα, 16 Απριλίου 1991

Ο Νομάρχης
ΧΡΗΣΤΟΣ ΑΘΑΝΑΣΙΑΔΗΣ

Αριθ. 4584/5770 (8)
Τροποποίηση ανωνύμου οδού μεταξύ του πάρκου Νεολαίας και του εργοστασίου Καστρινογιάννη κάτω από το τένις του Δήμου Ηρακλείου Κρήτης.

Ο ΔΗΜΑΡΧΟΣ ΗΡΑΚΛΕΙΟΥ

Έχοντας υπόψη:

1. Το από 27.12.56 Β.Δ. (ΦΕΚ 1Α74-1-57).

2. Το από 15.8.58 Β.Δ. (ΦΕΚ 128Α/23.8.58).

3. Το από 29-12 86 Π.Δ. (ΦΕΚ 16Δ/21.1.87).

4. Την απόφαση του Δημοτικού Συμβουλίου Ηρακλείου Κρήτης με αρ. 109/1990 που αφορά τροποποίηση του σχεδίου πόλης σε ανώνυμο δρόμο παράλληλο της Λ. Ικάρου.

5. Τη γνωμοδότηση της 13ης Εφορείας Βυζαντινών και Μεταβυζαντινών Μνημείων Κρήτης (αρ. πρωτ. 3339/21.12.90) που συνηγορεί στην τροποποίηση.

6. Τη γνωμοδότηση του Σ.Χ.Ο.Π. Ν. Ηρακλείου (πρακτικό 2/7.2.91) που συνηγορεί στην τροποποίηση.

7. Το γεγονός ότι δεν υποβλήθηκαν ενστάσεις κατά της τροποποίησης, αποφασίζει:

Την τροποποίηση της ανώνυμης οδού μεταξύ του πάρκου νεολαίας και του εργοστασίου Καστρινογιάννη κάτω από το τένις και ειδικότερα την διαπλάτυνσή του από 8 σε 10 μέτρα, όπως αποτυπώνεται αυτή στα σχέδια που αναρτήθηκαν στα γραφεία της Δ/σης Πολεοδομικών Λειτουργιών Δήμου Ηρακλείου Κρήτης (Δημοτικό Κτίριο Πλατείας Δασκαλογιάννη) επί 15 ημέρες από 17.5.90.

Τα αναρτημένα σχέδια περιλαμβάνουν σε ένα ενιαίο πίνακα απόσπασμα σχεδίου πόλης σε κλίμακα 1/1000 (Φ.9 εκτός), σχέδιο τροποποίησης στο απόσπασμα σχεδίου πόλης σε κλίμακα 1/1000 (Φ. 9 εκτός) και σχέδιο εφαρμογής σε κλίμακα 1/200.

Η ισχύς της παρούσας απόφασης αρχίζει με τη δημοσίευσή της στην Εφημερίδα της Κυβερνήσεως.

Η απόφαση αυτή να δημοσιευθεί στην Εφημερίδα της Κυβερνήσεως.

Ηράκλειο, 1 Μαρτίου 1991


Ο Δήμαρχος
ΚΩΝ/ΝΟΣ ΚΛΗΡΟΝΟΜΟΣ

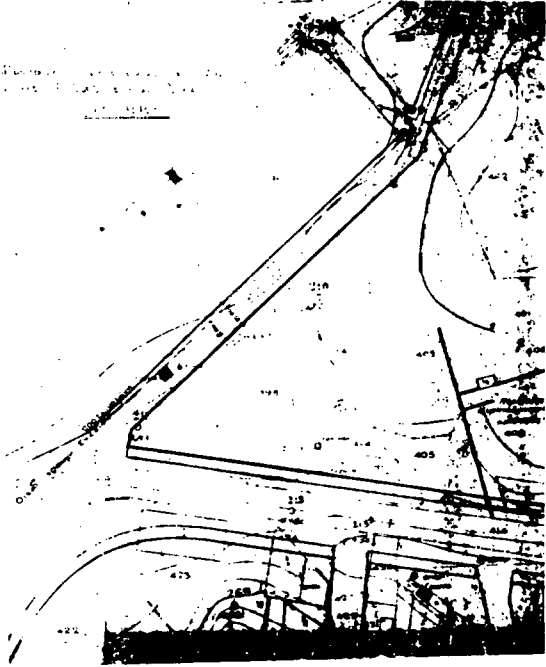
ΕΛΛΗΝΙΚΗ ΔΗΜΟΚΡΑΤΙΑ
 ΔΗΜΟΣ ΗΡΑΚΛΕΙΟΥ
 ΓΡΟΜΟΠΟΙΗΣΗ ΣΧΕΔΙΟΥ ΠΟΛΗΣ
 ΣΤΗΝ ΟΔΟ - ΠΑΡΑΓΩΓΗ ΤΗΣ ΓΕΩΣ ΚΑΡΟΥ ΕΛΕΥΘΗΜΟΣ.
 ΒΟΡΕΙΟΣ ΕΡΓΟΣΤΑΣΙΟΥ ΚΑΙΣΤΕ ΠΟΛΙΤΕΥΣΕΩΣ
ΚΛ 1:200



Πολεοδομικό σχέδιο πόλης

Σφραγίδα Αρχιτέκτονα





Το παρόν έγγραφο με αριθμό 103/1990
Σύμφωνα με την Απόφαση της
Αριθμ. 3344/25.10.75-90

17 Ιουλ. 1990



ΓΙΩΡΓΟΣ Ν. ΦΟΥΝΤΑΚΗΣ
ΑΡΧΙΤΕΚΤΟΝ ΜΗΧ.

ΔΙΟΡΘΩΣΕΙΣ ΣΦΑΛΜΑΤΩΝ

(9)

Στην αριθ. 215/30.1.1991 απόφαση του Νομάρχη Χανίων που δημοσιεύτηκε στο ΦΕΚ 82/22.2.91 τ.Δ' και αφορά τον καθορισμό των ορίων του αιγιαλού και δημιουργία ζώνης παραλίας στη θέση Βιγλιά Γραμβούσας Κισσάμου Νομού Χανίων γίνονται οι παρακάτω διορθώσεις:

α) Διορθώνεται ο αριθμός της απόφασης του Νομάρχη Χανίων από το λανθασμένο: 245 στο σωστό: 215.

β) Στην τελευταία παράγραφο της ίδιας απόφασης και συγκεκριμένα στο σημείο που αναφέρονται τα όρια του αιγιαλού... καθόρισε τα όρια του αιγιαλού, με κόκκινη πολυγωνική γραμμή τίθεται το σωστό και... αντί του ή που είναι το λάθος.

γ) Στην έκθεση της αρμοδίας Επιτροπής διορθώνεται: το όνομα του μέλους της Επιτροπής στο σωστό Γεωργ. Χονδροζουμάκης αντί του λανθασμένου: Χονδροξουμάκης.

δ) Στην παραγρ. 2 της ίδιας έκθεσης διορθώνεται το λάθος: Το ποσό 1 Αυγούστου 1989... στο σωστό που είναι το από 1 Αυγούστου 1989.

ε) Στην παράγρ. 5 και συγκεκριμένα ...Την αντίληψη που σχημάτισε κάθε μέλος της Επιτροπής: σχετικά με το πλάτος της ζώνης της ξηράς που είναι λάθος στο σωστό: σχετικά με το πλάτος της ζώνης της ξηράς.

στ) Στην έκθεση τέλος της Επιτροπής και στην παρ. 2 της απόφασης τίθεται το σωστό: Οριόγραμμα παραλίας πλάτος 10 μέτρων... και με κορυφές Α', Β', Γ', ... Κ', Λ', Μ', δηλ. τονισμένα τα κεφαλαία γράμματα.

(Από τη Νομαρχία Χανίων)