

# ΕΦΗΜΕΡΙΣ ΤΗΣ ΚΥΒΕΡΝΗΣΕΩΣ

## ΤΗΣ ΕΛΛΗΝΙΚΗΣ ΔΗΜΟΚΡΑΤΙΑΣ

ΑΘΗΝΑ  
14 ΙΟΥΝΙΟΥ 1991

ΤΕΥΧΟΣ ΤΕΤΑΡΤΟ

ΑΡΙΘΜΟΣ ΦΥΛΛΟΥ  
361

### ΠΕΡΙΕΧΟΜΕΝΑ ΑΠΑΛΛΟΤΡΙΩΣΕΙΣ ΑΠΟΦΑΣΕΙΣ

- Αναγκαστική απαλλοτρίωση ακινήτων στη θέση «Πύργος» Κοινότητας Λιβανατών Ν. Φθιώτιδας, για αρχαιολογικούς σκοπούς . . . . . 1  
Αναγκαστική απαλλοτρίωση ακινήτων συνολικής εκτάσεως 1.458 τ.μ. για τη διαπλάτυνση της επαρχιακής οδού Αγ. Νικολάου - Πυργαδικίων (Χ.Θ. 9+100 έως Χ.Θ. 9+300) . . . . . 2  
Εφαρμογή του άρθρου 1 του Ν. 653/1977 «Περί υποχρέωσης των παροδίων ιδιοκτητών δια την διάνοξιν Εθνικών οδών κ.λπ.) . . . . . 3

### ΑΝΑΚΟΙΝΩΣΕΙΣ

- Παρακατάθεση αποζημίωσης για ακίνητα που έχουν απαλλοτριωθεί με την κοινή απόφαση των Υπουργών Οικονομικών και ΠΕ.-ΧΩ.Δ.Ε. Δ.470/222/9.2.1983 ΦΕΚ 126/29.4.1983 τ. Δ', για την κατασκευή του αυτοκ/μου Κορίνθου - Τρίπολης - Καλαμάτας (Τμήμα Σ.Σ. Νεμέας - Χωριό Στέρνα) . . . . . 4  
Παρακατάθεση αποζημίωσης για ακίνητα που έχουν απαλλοτριωθεί με την απόφαση Π. 7508/9.12.85 ΦΕΚ 824/31.12.85 τ. Δ' των Υπουργών Οικονομικών και ΠΕ.ΧΩ.Δ.Ε. για την διάνοξη της παράκαμψης Τριχάλων (ενωτική οδός, στην Εθνική οδό Τρίκαλα - Καρδίτσα - Τρίκαλα Λάρισα) . . . . . 5

### ΠΟΛΕΟΔΟΜΙΑ

#### ΑΠΟΦΑΣΕΙΣ

- Τροποποίηση του ρυμοτομικού σχεδίου Πόλεως Άργους στο Ο.Τ. 61 και Ο.Τ. 62Α του εγκεκριμένου σχεδίου Πόλεως Άργους 6  
Τροποποίηση του ρυμοτομικού σχεδίου Πόλεως Άργους στο Ο.Τ. 56 του εγκεκριμένου σχεδίου Πόλεως Άργους . . . . . 7  
Κατηγοριοποίηση ορίων οικισμών Μπάλα, Χάραδρο (Βελβίται) Δήμου Πάτρας Επαρχίας Πατρών Ν. Αχαΐας . . . . . 8  
Τροποποίηση του Ο.Τ. 121 σχεδίου πόλης Καρπενησιού Ν. Ευρυτανίας με χαρακτηρισμό χώρου για ανέγερση Κέντρου Ψυχικής Υγείας και χώρου Πρασίνου . . . . . 9

### ΑΠΑΛΛΟΤΡΙΩΣΕΙΣ

#### ΑΠΟΦΑΣΕΙΣ

Αριθ. Φ.311/581

- (1) Αναγκαστική απαλλοτρίωση ακινήτων στη θέση «Πύργος» Κοινότητας Λιβανατών Ν. Φθιώτιδας, για αρχαιολογικούς σκοπούς.

#### Ο ΝΟΜΑΡΧΗΣ ΦΘΙΩΤΙΔΑΣ

Έχοντας υπόψη:

1. Τις διατάξεις του Ν. Δ/τος 797/1971 «περί αναγκαστικών απαλλοτριώσεων», (ΦΕΚ 1/Α/1971), σε συνδυασμό με τις διατάξεις

του Β. Δ/τος 139/1971 (ΦΕΚ 49/Α/1971) «περί της αρμοδιότητας των Νομαρχών προς κήρυξιν αναγκαστικών τινών απαλλοτριώσεων».

2. Τις διατάξεις του άρθρου 1 του Νόμου Β.Ρ.Ξ.Ζ./1983 «περί αναγκαστικής απαλλοτριώσεως ακινήτων προς συντήρησιν ή ανεύρεσιν αρχαιοτήτων».

3. Το Φ. 38/19.735/29.3.1991 έγγραφο του Υπουργείου Πολιτισμού (Τμήμα Απαλλοτριώσεων), με το οποίο προτάθηκε η κήρυξη της υπόψη αναγκαστικής απαλλοτριώσεως, αποφασίζουμε:

Κηρύσσουμε την αναγκαστική απαλλοτρίωση ακινήτων, για λόγους δημόσιας ωφέλειας και ειδικότερα για την προστασία συντήρηση και ανάδειξη του λόφου του Πύργου Λιβανατών που ταυτίζεται με τον αρχαίο Κύνο, πόλη επίγειο των Οπουντιών Λοκρών, συνολικού εμβαδού 4.000 μ<sup>2</sup>, που βρίσκονται στη θέση «Πύργος» της Κοινότητας Λιβανατών Επαρχίας Λοκρίδος Ν. Φθιώτιδας, όπως αυτά εικονίζονται με τα στοιχεία 3 και 7 στο κτηματολογικό διάγραμμα, που μελετήθηκε από τον Ν. Βλάχο, ελέγχθηκε την 11.7.1983 από τον Μαυραϊδή και θεωρήθηκε την 19.9.90 από τον προϊστάμενο Αποτυπώσεων και Συντηρήσεως Κτιρίων του ΤΑΠΑ, Ηλία Σ. Μαυροδόνη, με κλίμακα 1:500 και στον με αριθμό 107 - 2 - 4, 1, 1634 κτηματολογικό πίνακα που θεωρήθηκε επίσης από τον Προϊστάμενο Αποτυπώσεων και Συντηρήσεως Κτιρίων του ΤΑΠΑ Ηλία Σ. Μαυροδόνη στις 19.9.1990.

Στην έκταση που απαλλοτριώνεται προβάλλουν δικαιώματα κυριότητας ο Αντώνιος Δημητριάδης και η Βιολέττα Καλλινίκου.

Η απαλλοτρίωση κηρύσσεται υπέρ του Δημοσίου και με δαπάνη του (Τ.Α.Π.Α.) Ταμείου Αρχαιολογικών Πόρων και Απαλλοτριώσεων.

Η απόφαση αυτή να δημοσιευθεί στην Εφημερίδα της Κυβερνήσεως.

Λαμία, 23 Μαΐου 1991

Ο Νομάρχης  
ΓΕΩΡΓΙΟΣ ΚΑΛΑΝΤΖΗΣ

Αριθ. 72242 οικ.

(2)

Αναγκαστική απαλλοτρίωση ακινήτων συνολικής εκτάσεως 1.458 τ.μ. για τη διαπλάτυνση της επαρχιακής οδού Αγ. Νικολάου - Πυργαδικίων (Χ.Θ. 9/100 έως Χ.Θ. 9/300).

#### Η ΝΟΜΑΡΧΗΣ ΧΑΛΚΙΔΙΚΗΣ

Έχοντας υπόψη:

1. Τις διατάξεις του Ν. Δ/τος 797/1971 «περί αναγκαστικών απαλλοτριώσεων», σε συνδυασμό με τις διατάξεις του Ν. Δ/τος 139/1971 «περί της αρμοδιότητας των Νομαρχών προς κήρυξιν αναγκαστικών τινών απαλλοτριώσεων».

2. Τις διατάξεις του άρθρου 23 του από 25.11.29 Δ/τος «περί κωδικοποίησης των περί κατασκευής και συντηρήσεως οδών κειμένων διατάξεων».

3. Τις διατάξεις του Ν. 653/1977 «περί υποχρέωσης των παροδίων ιδιοκτητών δια την διάνοξη οδών κ.λπ. και του εκτελεστικού του Π. Δ/τος 929/1979.

4. Την διαπιστωτική απόφαση 72308/15.5.91 σύμφωνα με τις

διατάξεις του άρθρου 1 του Ν. 653/1977, αποφασίζουμε:

Κηρύσσουμε αναγκαστικώς απαλλοτριωτέα έκταση λόγω δημοσίας ωφέλειας ήτοι για την διαπλάτυνση της επαρχιακής οδού Αγ. Νικολάου - Πυργαδικίων από Χ.Θ. 9+100 έως Χ.Θ. 9+300 συνολικού εμβαδού 1.458 τ.μ. όπως αυτή φαίνεται στο κτηματολογικό διάγραμμα και στον κτηματολογικό πίνακα.

Στην απαλλοτριούμενη έκταση προβάλλει δικαιώματα ο Παρδάλης Στυλιανός του Γεωργίου.

Η απαλλοτρίωση κηρύσσεται υπέρ του Δημοσίου και θα βαρύνει τις πιστώσεις του έργου (9071501 Δ.Ε.).

Η απόφαση αυτή να δημοσιευθεί στην Εφημερίδα της Κυβερνήσεως.

Πολύγυρος, 15 Μαΐου 1991

Η Νομάρχης  
ΕΛΙΣΑΒΕΤ ΜΠΟΥΚΑ

Αριθ. 72308

(3)

Εφαρμογή του άρθρου 1 του Ν. 653/1977 «Περί υποχρέωσης των παροδίων ιδιοκτητών δια την διάνοξιν Εθνικών οδών κ.λπ.).

#### Η ΝΟΜΑΡΧΗΣ ΧΑΛΚΙΔΙΚΗΣ

Έχοντας υπόψη:

1. Τον Ν. 653/1977 «Περί υποχρέωσης των παροδίων ιδιοκτητών δια την διάνοξιν Εθνικών οδών κ.λπ.).

2. Τις παραγράφους 9 και 10 του άρθρου 62 του Ν. 947/79 «περί οικιστικών περιοχών» και το Π.Δ. 929/1979 καθώς και του Ν. 960/21.8.1979, ιδιαίτερα δε την παρ. 4 του άρθρου 9 δια των οποίων τέθηκαν σε εφαρμογή νέες Δ/ξεις απαλλοτριώσεων με επιβάρυνση των παροδίων ιδιοκτητών για τις περιπτώσεις Εθνικών οδών (νέες διανοίξεις, βελτιώσεις ή διαπλάτυνσεις) και επαρχιακών Δημοτικών και Κοινοτικών οδών (νέες διανοίξεις, βελτιώσεις).

3. Την ανάγκη καθορισμού των περιπτώσεων εφαρμογής του άρθρου 1 του Ν. 653/1977 σε οδούς που προβλέπεται εκτέλεση εργασιών βελτιώσεως ή διαπλάτυνσεως.

4. Την με αριθ. 3350/21.5.1990 απόφαση τ.ΠΥΔΕ/ΔΣΕ/ εγκρίθηκε το κτηματολογικό διάγραμμα και πίνακας για διαπλάτυνση στην Χ.Θ./100 έως Χ.Θ./300 της οδού Αγ. Νικολάου Πυργαδικίων, αποφασίζουμε:

Ορίζουμε όπως στο τμήμα της επαρχιακής οδού Αγ. Νικολάου - Πυργαδικίων (Χ.Θ. 9/100 έως Χ.Θ. 9/300) που αποτελεί διαπλάτυνση υφισταμένου δρόμου έχουν εφαρμογή οι Δ/ξεις του άρθρου Ι του Ν. 653/1977.

Η απόφαση αυτή να δημοσιευθεί στην Εφημερίδα της Κυβερνήσεως.

Πολύγυρος, 15 Μαΐου 1991

Η Νομάρχης  
ΕΛΙΣΑΒΕΤ ΜΠΟΥΚΑ

#### ΑΝΑΚΟΙΝΩΣΕΙΣ

Αριθ. Δ12α/Φ.123/34166

(4)

Παρακατάθεση αποζημίωσης για ακίνητα που έχουν απαλλοτριωθεί με την κοινή απόφαση των Υπουργών Οικονομικών και Π.Ε.ΧΩ.Δ.Ε. Δ.470/222/9.2.1983 ΦΕΚ 126/29.4.1983 τ. Δ', για την κατασκευή του αυτοκ/μου Κορίνθου - Τρίπολης - Καλαμάτας (Τμήμα Σ.Σ. Νεμέας - Χωριό Στέρνα).

#### Ο ΥΠΟΥΡΓΟΣ ΠΕΡΙΒΑΛΛΟΝΤΟΣ, ΧΩΡΟΤΑΞΙΑΣ ΚΑΙ ΔΗΜ. ΕΡΓΩΝ

Έχοντας υπόψη:

1. Τις διατάξεις των άρθρων 7 και 8 του Ν. Δ/τος 797/1971 «για αναγκαστικές απαλλοτριώσεις» (ΦΕΚ 1/1.1.1971 τ. Δ').

2. Τις διατάξεις του Π. Δ/τος 69/8.2.1988 «για τον Οργανισμό της Γενικής Γραμματείας Δημοσίων Έργων» (ΦΕΚ 28/16.2.88 τ. Α').

3. Τον πίνακα παρακατάθεσης των αποζημιώσεων κατά ιδιοκτησία με ημερομηνία 10.4.1991 όπως έχει συνταχθεί σε εκτέλεση της απόφασης 56/5.12.1990 του Μον. Πρωτοδικείου Κορίνθου.

4. Την εξουσιοδοτική απόφαση του Υπουργού Π.Ε.ΧΩ.Δ.Ε. Δ12α/01/79/24.8.89 ΦΕΚ 666/6.9.89 τ. Β', ειδοποιούμε τα πρόσωπα που έχουν ή αξιώνουν εμπράγματα δικαιώματα στα ακίνητα που έχουν απαλλοτριωθεί με την απόφαση που αναφέρεται στο θέμα ότι η αποζημίωση των εκτάσεων και των επικειμένων τους, όπως σημειώνονται στα σχετικά κτηματολόγια, έχει κατατεθεί στο Γραφείο Παρ/κών Νεμέας με την έκδοσή του γραμματίου παρακαταθήκης 1879/15.5.1991 συνολικού ποσού 3.200.000 δρχ..

Η αποζημίωση έχει κατατεθεί υπέρ των φερομένων ως ιδιοκτητών κατά τις ενδείξεις των σχετικών κτηματολογίων σε συνδυασμό με τις ενδείξεις της καθοριστικής των αποζημιώσεων απόφασης και θα καταβληθεί στα πρόσωπα που θα αναγνωρισθούν δικαιούχοι με απόφαση του Μονομελούς Πρωτοδικείου της Περιφέρειας των ακινήτων.

Η απόφαση αυτή να δημοσιευθεί στην Εφημερίδα της Κυβερνήσεως.

Αθήνα, 24 Μαΐου 1991

Με εντολή Υπουργού

Η Τμηματάρχης  
ΒΑΡ. ΓΚΟΤΣΟΥΛΙΑ

Αριθ. Δ12α/Φ.12/34179

(5)

Παρακατάθεση αποζημίωσης για ακίνητα που έχουν απαλλοτριωθεί με την απόφαση Π. 7508/9.12.85 ΦΕΚ 824/31.12.85 τ. Δ' των Υπουργών Οικονομικών και Π.Ε.ΧΩ.Δ.Ε. για την διάνοξη της παράκαμψης Τρικάλων (ενωτική οδός, στην Εθνική οδό Τρίκαλα - Καρδίτσα - Τρίκαλα Λάρισα).

#### Ο ΥΠΟΥΡΓΟΣ ΠΕΡΙΒΑΛΛΟΝΤΟΣ, ΧΩΡΟΤΑΞΙΑΣ ΚΑΙ ΔΗΜ. ΕΡΓΩΝ

Έχοντας υπόψη:

1. Τις διατάξεις των άρθρων 7 και 8 του Ν. Δ/τος 797/1971 «για αναγκαστικές απαλλοτριώσεις» (ΦΕΚ 1/1.1.1971 τ. Δ').

2. Τις διατάξεις του Π. Δ/τος 69/8.2.1988 «για τον Οργανισμό της Γενικής Γραμματείας Δημοσίων Έργων» (ΦΕΚ 28/16.2.88 τ. Α').

3. Τον πίνακα παρακατάθεσης των αποζημιώσεων κατά ιδιοκτησία με ημερομηνία 26.4.1990 όπως έχει συνταχθεί σε εκτέλεση του Πρακτικού Συνεδριάσεως των Νομ. Υπ. Διοίκησης 615/12.2.90.

4. Την εξουσιοδοτική απόφαση του Υπουργού Π.Ε.ΧΩ.Δ.Ε. Δ12α/01/79/24.8.89 ΦΕΚ 666/6.9.89 τ. Β' ειδοποιούμε τα πρόσωπα που έχουν απαλλοτριωθεί με την απόφαση που αναφέρεται στο θέμα ότι, η αποζημίωση των εκτάσεων και των επικειμένων τους, όπως σημειώνονται στα σχετικά κτηματολόγια, έχει κατατεθεί στο γραφείο Παρ/κών Τρικάλων με την έκδοσή του γραμματίου παρακαταθήκης 25593/13.5.91 συνολικού ποσού 130.000 δρχ.

5. Τον κτηματολογικό πίνακα της κτηματογράφησης με ημερομηνία 15.4.88.

Η αποζημίωση έχει κατατεθεί υπέρ των φερομένων ως ιδιοκτητών κατά τις ενδείξεις των σχετικών κτηματολογίων σε συνδυασμό με τις ενδείξεις της καθοριστικής των αποζημιώσεων απόφασης και θα καταβληθεί στα πρόσωπα που θα αναγνωριστούν δικαιούχοι με απόφαση του Μονομελούς Πρωτοδικείου της περιφέρειας των ακινήτων.

Η απόφαση αυτή να δημοσιευθεί στην Εφημερίδα της Κυβερνήσεως.

Αθήνα, 28 Μαΐου 1991

Με εντολή Υπουργού

Η Τμηματάρχης  
ΒΑΡ. ΓΚΟΤΣΟΥΛΙΑ

**ΠΟΛΕΟΔΟΜΙΑ  
ΑΠΟΦΑΣΕΙΣ**

Αριθ. 1608

(6)

Τροποποίηση του ρυμοτομικού σχεδίου Πόλεως Άργους στο Ο.Τ. 61 και Ο.Τ. 62Α του εγκεκριμένου σχεδίου Πόλεως Άργους.

**Η ΝΟΜΑΡΧΗΣ ΑΡΓΟΛΙΔΟΣ**

Έχοντας υπόψη:

1. Τις διατάξεις:
  - α) Του Ν.Δ. από 17.7.1923 «περί σχεδίων Πόλεων Κωμών και Συνοικισμών του Κράτους και Οικοδομής αυτών «όπως τροποποιήθηκε και ισχύει σήμερα.
  - β) Του Ν.Δ. 8/9.6.73 «Περί ΓΟΚ του Κράτους όπως τροποποιήθηκε και ισχύει σήμερα και του Γ.Ο.Κ. 1985.
2. Το ρυμοτομικό σχέδιο Πόλεως Άργους (ΦΕΚ 217 Δ'/10.5.78).
3. Τις διατάξεις του Β.Δ. 712/1970, όπως τροποποιήθηκε από τα

Δ/τα 677/71 και 198/1972.

4. Την 90/1990 απόφαση του Δήμου Άργους με την οποία προτάθηκε η τροποποίηση του σχεδίου Πόλεως Άργους που αναφέρεται στο θέμα, καθώς και την 148/1990 όμοια επί υποβληθεισών ενστάσεων.

5. Τα τοπογραφικά σχέδια του Πολ. Μηχανικού Καρδαρά Κώστα.

6. Την με αριθ. Πρωτ. 28/19.4.91 πράξη του Σ.Χ.Ο.Π., αποφασίζουμε:

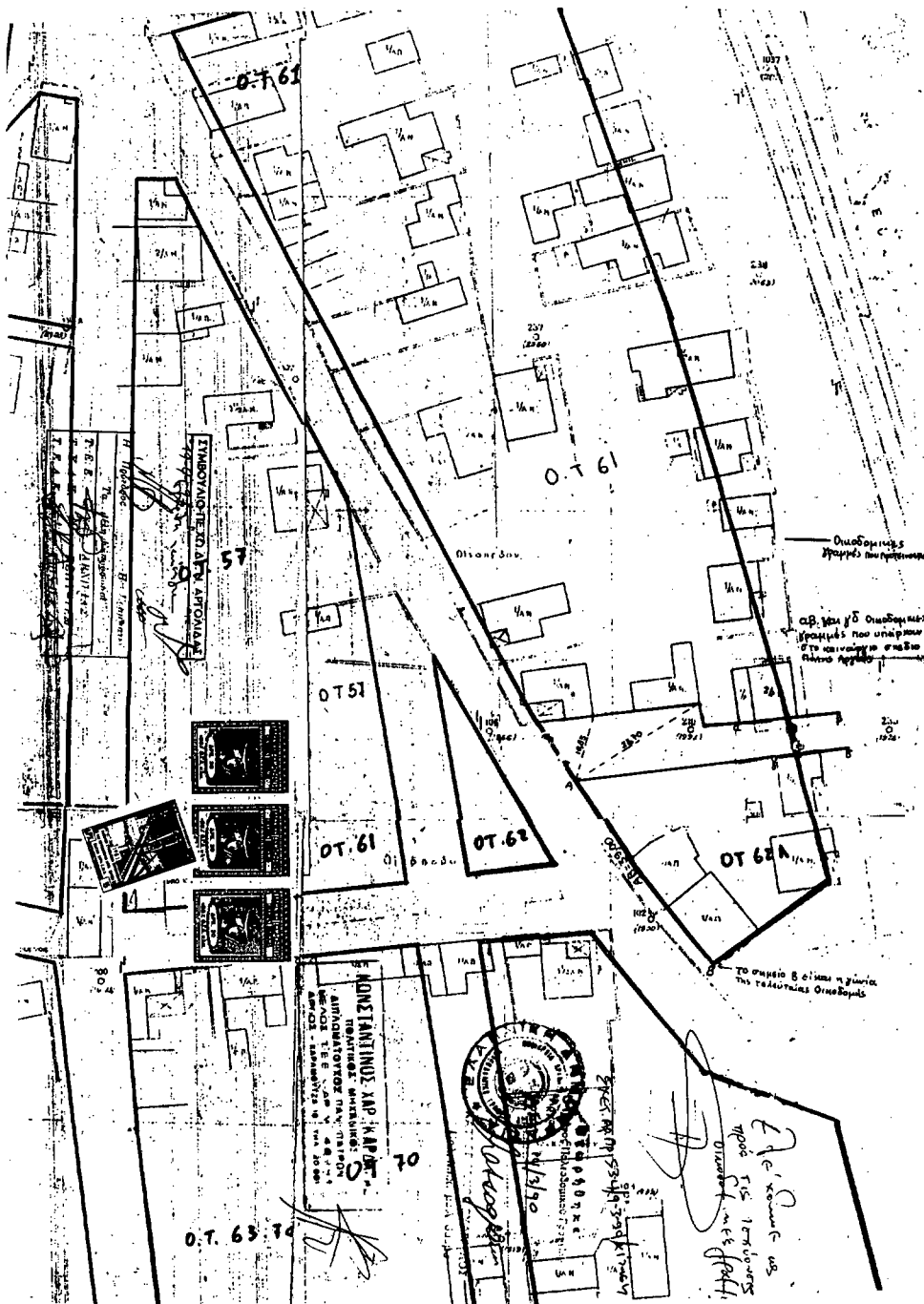
Εγκρίνουμε την τροποποίηση του Σχεδίου Πόλεως Άργους στο Ο.Τ. 61 και Ο.Τ. 62Α όπως φαίνεται στα συννημένα τοπογραφικά σχεδιαγράμματα.

Η ισχύς της απόφασεως αυτής αρχίζει από την δημοσίευσή της στην Εφημερίδα Κυβερνήσεως.

Η απόφαση αυτή να δημοσιευθεί στην Εφημερίδα της Κυβερνήσεως.

Άργος, 10 Μαΐου 1991

Η Νομάρχης  
ΑΛ. ΒΑΚΑΛΟΓΛΟΥ



Αριθ. 1609

(7)

Τροποποίηση του ρυμοτομικού σχεδίου Πόλεως Άργους στο Ο.Τ. 56 του εγκεκριμένου σχεδίου Πόλεως Άργους.

Η ΝΟΜΑΡΧΗΣ ΑΡΓΟΛΙΔΟΣ

Έχοντας υπόψη:

- 1. Τις διατάξεις:
  - α) Του Ν.Δ. από 17.7.23 «περί σχεδίου Πόλεων Κωμών και Συνοικισμών του Κράτους και Οικοδομής αυτών» όπως τροποποιήθηκε και ισχύει σήμερα.
  - β) Τις διατάξεις του Α.Ν. 314/1966 (ΦΕΚ 47Α) όπως τροποποιήθηκαν.
  - γ) Το Ν.Δ. 8/9.6.73 «περί ΓΟΚ του Κράτους» όπως τροποποιήθηκε με το ΓΟΚ 1985.
- 2. Το ρυμοτομικό σχέδιο Πόλεως Άργους (ΦΕΚ 217Δ/78) που εγκρίνει και τροποποιεί το ρυμοτ. σχέδιο Άργους και το από 4.1.79 (ΦΕΚ 80Δ/79) που καθορίζει τους όρους δόμησης.

3. Την αριθ. 254/1990 απόφαση του Δημοτικού Συμβουλίου Δήμου Άργους με την οποία γνωμοδοτεί υπέρ της τροποποίησης. Επίσης την αριθ. 58/191 μεταγενέστερα παρόμοια με την οποία δεν υποβλήθηκε ένταση.

4. Τα τοπογραφικά σχεδιαγράμματα του Μηχ/κού Βασιλή Νίκα.

5. Την αριθ. 29/2/19.4.91 απόφαση ΣΧΟΠ που εγκρίνεται η τροποποίηση, αποφασίζουμε:

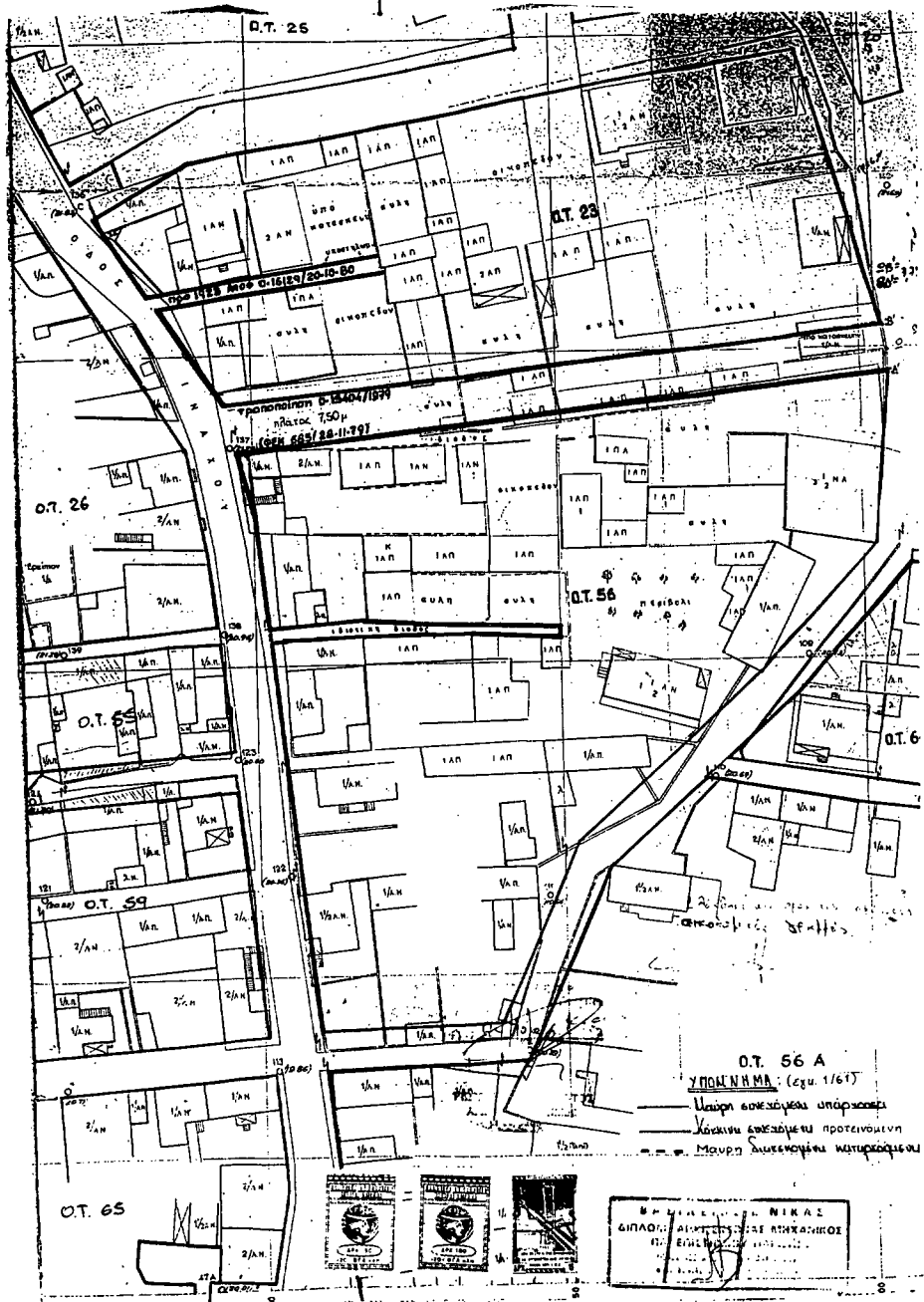
Εγκρίνουμε την τροποποίηση του σχεδίου Πόλεως Άργους στο Ο.Τ. 56 όπως φαίνεται στα συνημμένα τοπογραφικά σχεδιαγράμματα.

Η ισχύς της αποφάσεως αυτής αρχίζει από την δημοσίευσή της στην Εφημερίδα Κυβέρνησης.

Η απόφαση αυτή να δημοσιευθεί στην Εφημερίδα της Κυβερνήσεως.

Άργος, 14 Μαΐου 1991

Η Νομάρχης  
ΑΛ. ΒΑΚΑΛΟΓΛΟΥ



Αριθ. 1609

(8)

Κατηγοριοποίηση ορίων οικισμών Μπάλα, Χάραδρο (Βελβίτσι) Δήμου Πάτρας Επαρχίας Πατρών Ν. Αχαΐας.

## Ο ΝΟΜΑΡΧΗΣ ΑΧΑΪΑΣ

Έχοντας υπόψη:

1. Το από 24.4.85 (ΦΕΚ 181Δ'/3.5.85) Π.Δ., όπως τροποποιημένο ισχύει με το από 14.2.87 Π.Δ. (ΦΕΚ 133Δ'/23.2.87).
2. Τα άρθρα 2 και 3 παρ. 1α και 1 αντίστοιχα του από 24.4.85 Π.Δ. (ΦΕΚ 181Δ'/3.5.85).
3. Τις μελέτες που έγιναν για τους οικισμούς σύμφωνα με τις προδιαγραφές και τις οδηγίες που δόθηκαν κατά καιρούς.
4. Την με αριθ. 560/29.10.86 απόφαση του Δημοτικού Συμβουλίου Πάτρας.
5. Την με αριθ. χ11966/29.9.87 προηγούμενη για το θέμα απόφασή μας.
6. Τις ενστάσεις που υπέβαλαν οι ενδιαφερόμενοι.
7. Την αρχιτεκτονική αναγνώριση που έχει γίνει για τους οικισμούς του Νομού μας.
8. Την με αριθ. χ11583/9.2.90 απόφαση που τους αποχαρακτηρίζει από στάσιμους.
9. Την με αριθ. 4/8/29.3.91 γνωμοδότηση του Συμβουλίου ΧΟΠ Ν. Αχαΐας, αποφασίζουμε:
  1. Την κατηγοριοποίηση των οικισμών Μπάλα, Χάραδρο (Βελβίτσι) όπως παρακάτω:
    - Θέση στο χώρο: (Α1) Περιαστικοί
    - Βαθμός προστασίας: (Β3) Αδιάφοροι
    - Δυναμικότητα: (Γ3) Φθίνοντες
    - Βαθμός διασποράς: (Δ1) Συνεκτικοί
    - Μέγεθος: (Ε1) Μικροί
  2. Καθορίζουμε τα όρια των παραπάνω οικισμών όπως αυτά φαίνονται στο διάγραμμα σε κλίμακα 1:5000 που συνοδεύει την απόφαση

που φέρει την σφραγίδα του ΣΧΟΠ.

3. Εντός των ορίων των οικισμών ισχύουν οι γενικοί όροι δόμησης που προβλέπονται από το Π.Δ. ΦΕΚ 181Δ'/3.5.85 όπως τροποποιήθηκε με το από 14.2.87 Π.Δ. ΦΕΚ 133Δ'/23.2.87. Και για τους οικισμούς Μπάλα, Βελβίτσι αρτιότητα γηπέδου 1.000 τ.μ.

4. Κατά παρέκκλιση είναι άρτια και οικοδομούνται με τις δ/ξεις του Π. Δ/τος από 24.4.85 ΦΕΚ 181Δ'/3.5.85 όπως τροποποιήθηκε με το από 14.2.87 (ΦΕΚ 133Δ'/23.2.87), τα οικοπέδα που βρίσκονται εκτός των ορίων των οικισμών και είχαν νόμιμα καταταχθεί σύμφωνα με τις αποφάσεις Νομάρχη Αχαΐας χ 1251/84 και χ11966/29.9.87.

5. α) Πριν από οποιαδήποτε κατάτμηση οικοπέδων εντός των ορίων των οικισμών θα πρέπει να θεωρείται το σχετικό τοπογραφικό διάγραμμα από το τμήμα Πολεοδομίας και Π.Ε. της Νομαρχίας ώστε να εξασφαλίζεται η συνέχεια των υπαρχόντων κοινοχρήστων χώρων και η δημιουργία νέων κοινοχρήστων χώρων σύμφωνα με τα οριζόμενα στις δ/ξεις της παρ. 1 του άρθρου 6 του από 24.4.85 Δ/τος όπως αυτό τροποποιήθηκε με το από 14.2.87 Π. Δ/γμα (ΦΕΚ 133Δ'/23.2.87).

β) Να εξασφαλίζεται οπωσδήποτε η συνέχεια των υφισταμένων ή εγκεκριμένων δρόμων του οικισμού.

6. Καθορίζουμε το πλάτος των δρόμων σε 6.00 μ.

Η απόφαση χ11966/29.9.87 παύει να ισχύει στα σημεία που αναφέρεται στους οικισμούς Μπάλα, Χάραδρο (Βελβίτσι).

Κατά τα λοιπά ισχύουν τα οριζόμενα στο Δ/γμα της 24.4.85 (ΦΕΚ 181Δ'/3.5.85) όπως τροποποιήθηκε με το από 14.2.87 Π.Δ. ΦΕΚ 133Δ'/23.2.87.


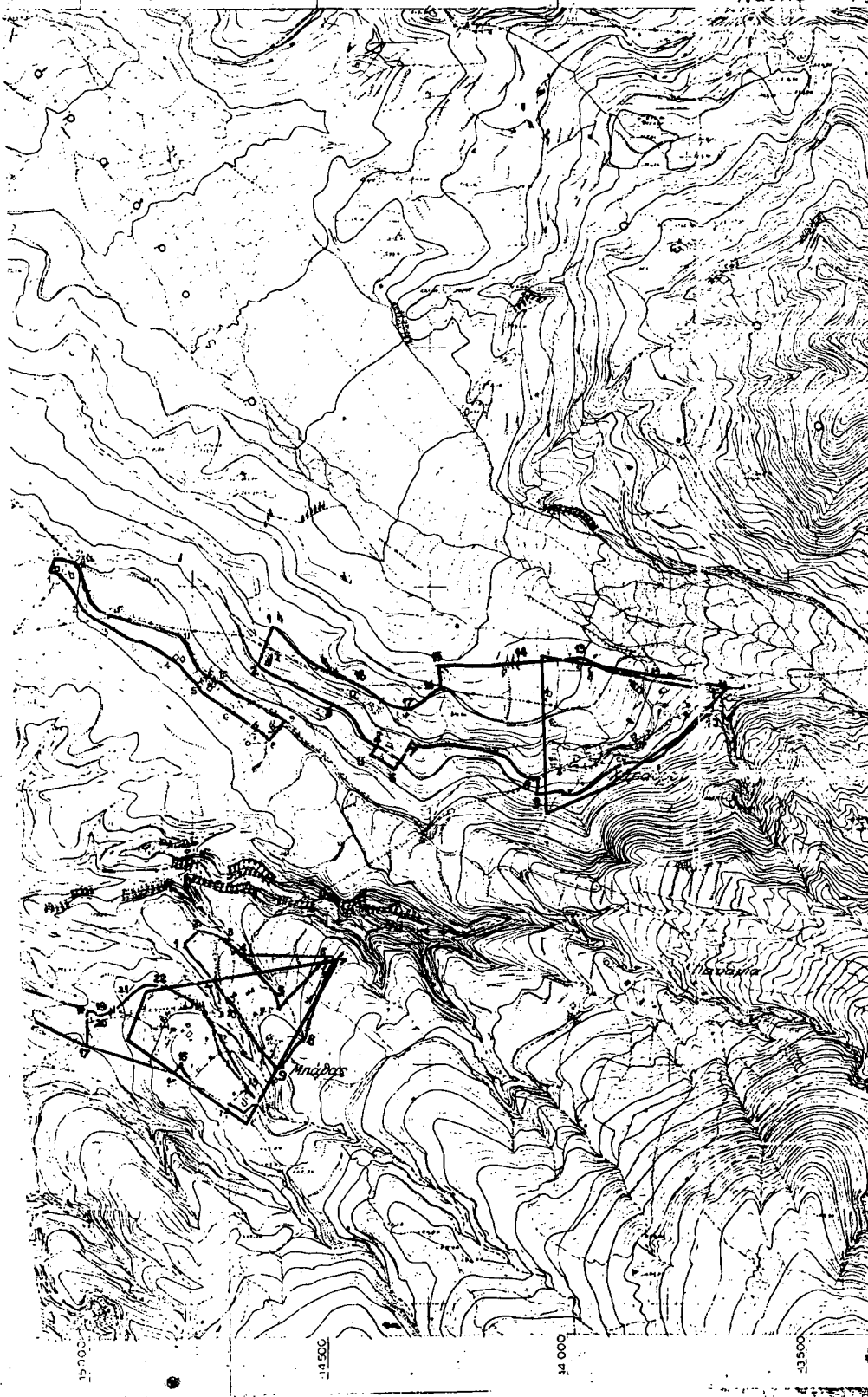
Η απόφαση αυτή με το σχεδιάγραμμα που τη συνοδεύει, να δημοσιευθεί στην Εφημερίδα της Κυβερνήσεως.

Πάτρα, 8 Μαΐου 1991




Ο Νομάρχης  
ΝΙΚ. ΤΑΓΑΡΗΣ



Ναύπλιος



ΠΕΡΙΓΡΑΦΗ ΤΗΣ ΤΕΧΝΟΛΟΓΙΑΣ  
 ΗΜΕΡΗΣΙΑΣ ΕΡΓΑΣΙΑΣ  
 Α) ΕΡΓΑΣΙΑΣ ΤΗΣ ΕΚΚΑΤΑΚΤΗΣ  
 Β) ΕΡΓΑΣΙΑΣ ΤΗΣ ΕΚΚΑΤΑΚΤΗΣ  
 Γ) ΕΡΓΑΣΙΑΣ ΤΗΣ ΕΚΚΑΤΑΚΤΗΣ  
 Δ) ΕΡΓΑΣΙΑΣ ΤΗΣ ΕΚΚΑΤΑΚΤΗΣ  
 Ε) ΕΡΓΑΣΙΑΣ ΤΗΣ ΕΚΚΑΤΑΚΤΗΣ  
 ΣΤ) ΕΡΓΑΣΙΑΣ ΤΗΣ ΕΚΚΑΤΑΚΤΗΣ  
 Ζ) ΕΡΓΑΣΙΑΣ ΤΗΣ ΕΚΚΑΤΑΚΤΗΣ  
 Η) ΕΡΓΑΣΙΑΣ ΤΗΣ ΕΚΚΑΤΑΚΤΗΣ  
 Θ) ΕΡΓΑΣΙΑΣ ΤΗΣ ΕΚΚΑΤΑΚΤΗΣ  
 Ι) ΕΡΓΑΣΙΑΣ ΤΗΣ ΕΚΚΑΤΑΚΤΗΣ  
 Κ) ΕΡΓΑΣΙΑΣ ΤΗΣ ΕΚΚΑΤΑΚΤΗΣ  
 Λ) ΕΡΓΑΣΙΑΣ ΤΗΣ ΕΚΚΑΤΑΚΤΗΣ  
 Μ) ΕΡΓΑΣΙΑΣ ΤΗΣ ΕΚΚΑΤΑΚΤΗΣ  
 Ν) ΕΡΓΑΣΙΑΣ ΤΗΣ ΕΚΚΑΤΑΚΤΗΣ  
 Ξ) ΕΡΓΑΣΙΑΣ ΤΗΣ ΕΚΚΑΤΑΚΤΗΣ  
 Ο) ΕΡΓΑΣΙΑΣ ΤΗΣ ΕΚΚΑΤΑΚΤΗΣ  
 Π) ΕΡΓΑΣΙΑΣ ΤΗΣ ΕΚΚΑΤΑΚΤΗΣ  
 Ρ) ΕΡΓΑΣΙΑΣ ΤΗΣ ΕΚΚΑΤΑΚΤΗΣ  
 Σ) ΕΡΓΑΣΙΑΣ ΤΗΣ ΕΚΚΑΤΑΚΤΗΣ  
 Τ) ΕΡΓΑΣΙΑΣ ΤΗΣ ΕΚΚΑΤΑΚΤΗΣ  
 Υ) ΕΡΓΑΣΙΑΣ ΤΗΣ ΕΚΚΑΤΑΚΤΗΣ  
 Φ) ΕΡΓΑΣΙΑΣ ΤΗΣ ΕΚΚΑΤΑΚΤΗΣ  
 Χ) ΕΡΓΑΣΙΑΣ ΤΗΣ ΕΚΚΑΤΑΚΤΗΣ  
 Ψ) ΕΡΓΑΣΙΑΣ ΤΗΣ ΕΚΚΑΤΑΚΤΗΣ  
 Ω) ΕΡΓΑΣΙΑΣ ΤΗΣ ΕΚΚΑΤΑΚΤΗΣ



ΕΠΙΣΤΗΜΟΝΟ ΑΡΧΙΤΕΚΤΟΝΟ ΕΓΚΛΗΜΑΤΑ  
 ΠΕΡΙΒΑΛΛΟΝΤΙΚΗΣ ΚΑΘΩΣ ΑΚΑΛΩΣ  
 ΤΩ ΒΙΟΤΟΠΩΝ ΟΥΣΙΑΣ ΤΩ  
 ΑΝΘΡΩΠΙΝΟ  
 ΠΑΡΑ  
 ΓΡΑΦΟΝΤΙΣ

Αριθ. οικ.631

(9)

Τροποποίηση του Ο.Τ. 121 σχεδίου πόλης Καρπενησίου Ν. Ευρυτανίας με χαρακτηρισμό χώρου για ανέγερση Κέντρου Ψυχικής Υγείας και χώρου Πρασίνου.

Ο ΝΟΜΑΡΧΗΣ ΕΥΡΥΤΑΝΙΑΣ

Έχοντας υπόψη:

1. Τις διατάξεις του από 17.7.1923 Ν.Δ. ΦΕΚ 228Α/16.8.23 «περί σχεδίου Πόλεων Κωμών κ.λπ.» σε συνδιασμό με τις διατάξεις του κεφ. 11 του από 3.4.1929 Π.Δ. ΦΕΚ 155Α/22.4.29 «Γενικοί κανόνες για τη σύνταξη και έγκριση σχεδίων ρυμοτομίας» που διατηρήθηκαν σε ισχύ με το άρθρο 31 παρ. 3 του Ν. 1577/85 ΦΕΚ 210 Α'.
2. Τις διατάξεις του Π.Δ. 183 ΦΕΚ 70Α'/5.6.86 «Έγκριση τροποποιήσεων και καθορισμός όρων και περιορισμών δόμησης, από τους Νομάρχες».
3. Την 1985/17.7.74 ΦΕΚ 199Δ/30.7.74 απόφαση Νομάρχη Ευρυτανίας «περί επεκτάσεως του σχεδίου πόλης Καρπενησίου κ.λπ.».
4. Την 674/29.3.77 απόφαση Νομάρχη Ευρυτανίας «περί χαρακτηρισμού των υπ' αριθ. 11, 12, 13 και 14 δημοτικών οικοπέδων του Ο.Τ. 121, σαν δημοσίου χώρου για ανέγερση Πυροσβεστικού σταθμού Καρπενησίου».
5. Την 1519/23.11.1982 απόφαση Νομάρχη Ευρυτανίας «Έγκριση τροποποίησης των Ο.Τ. 114 και 121 κ.λπ.».

6. Το Π.Δ. της 20.11.82 ΦΕΚ 588 Δ'/23.12.82 «χαρακτηρισμός ως παραδοσιακού Οικισμού του Δήμου Καρπενησίου κ.λπ.» όπως αυτό τροποποιήθηκε με τα Π. Δ/τα της 29.1.1986 ΦΕΚ 14 Δ/11.2.86 και της 13.3.1991 ΦΕΚ 156Δ/3.4.91.

7. Το Γενικό Πολεοδομικό σχέδιο πόλης Καρπενησίου που εγκρίθηκε με την 66514/4852/3.10.89 ΦΕΚ 644 Δ'/9.10.89 απόφαση Υπουργού Π.Ε.Χ.Ω.Δ.Ε.

8. Το 878/5.6.90 έγγραφο του Γενικού Νοσοκομείου Καρπενησίου.

9. Τις 43/90, 99/90, 130/90, και 52/91 αποφάσεις του Δημοτικού Συμβουλίου Καρπενησίου.

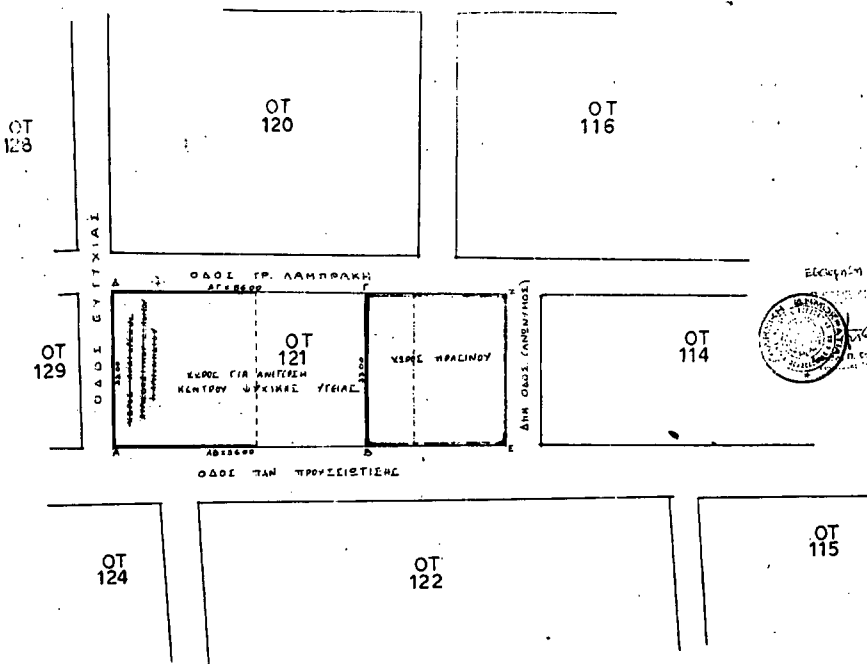
10. Την από 13.5.1991 γνωμοδότηση του Συμβουλίου Χωροταξίας Οικισμού και Περιβάλλοντος Νομού Ευρυτανίας, αποφασίζουμε:

(Πρακτικό 1/91) Εγκρίνουμε την τροποποίηση του Ο.Τ. 121 σχεδίου πόλης Καρπενησίου με χαρακτηρισμό χώρου (ΑΒΓΔ) για ανέγερση Κέντρου Ψυχικής Υγείας και χώρου πρασίνου (ΒΕΖΓ) όπως ειδικώτερα φαίνεται στο τοπογραφικό διάγραμμα που συνοδεύει την παρούσα.

Η απόφαση αυτή να δημοσιευθεί στην Εφημερίδα της Κυβερνήσεως.

Καρπενήσι, 23 Μαΐου 1991

Ο Νομάρχης  
ΧΡΗΣΤΟΣ ΡΑΪΤΗΣ



ΝΟΜΑΡΧΙΑ ΕΥΡΥΤΑΝΙΑΣ  
ΔΗΜΟΣ ΚΑΡΠΕΝΗΣΙΟΥ

ΤΡΟΠΟΠΟΙΗΣΗ ΣΧ. ΠΟΛΕΩΣ  
ΣΤΟ ΟΤ 121

ΕΣΦΑΡΙΣΗ 23 5 1991

Εγκρίνεται  
Καρπενήσι 23 5 1991  
Ο Νομάρχης Ευρυτανίας  
Χρ. Ραΐτης

Αποφασίστηκε με απόφαση του Νομάρχη Ευρυτανίας με αριθμό 674/29.3.77 η ανέγερση Κέντρου Ψυχικής Υγείας

Αρχή Νοσοκομείου  
Καρπενήσι 23 5 1991  
Ο Ταμίας



ΚΑΡΠΕΝΗΣΙ 23/4/1991  
Ο ΣΥΝΤΑΞΑΣ

Μετρήσιμος  
1991