



ΕΦΗΜΕΡΙΣ ΤΗΣ ΚΥΒΕΡΝΗΣΕΩΣ

ΤΗΣ ΕΛΛΗΝΙΚΗΣ ΔΗΜΟΚΡΑΤΙΑΣ

ΑΘΗΝΑ
14 ΙΟΥΝΙΟΥ 1991

ΤΕΥΧΟΣ ΤΕΤΑΡΤΟ

ΑΡΙΘΜΟΣ ΦΥΛΛΟΥ
368

ΠΕΡΙΕΧΟΜΕΝΑ

ΑΝΑΔΑΣΩΣΕΙΣ

ΑΠΟΦΑΣΕΙΣ

- Κήρυξη αναδασωτέας έκτασης 2.100 στρ. στη θέση ρέμμα Βαρίδι - ρέμμα Άχλα-Ιερά Μονή Αγίου Νικολάου - Αγ. Ιωάννη, κοινότητας Βουρκωτής και κοινότητας Στενιών νήσου Άνδρου Ν. Κυκλάδων. 1
- Κήρυξη αναδασωτέας έκτασης 22,848 στρ. στη θέση παραλίας - όρμου Βιταλίου κοινότητας Βιταλίου νήσου Άνδρου Ν. Κυκλάδων. 2

ΑΠΑΛΛΟΤΡΙΩΣΕΙΣ

ΑΠΟΦΑΣΕΙΣ

- Αναγκαστική απαλλοτρίωση ακινήτου στη θέση Παλάτια της Αντίκυρας νομού Βοιωτίας, για αρχαιολογικούς σκοπούς. 3
- Βεβαίωση της αυτοδίκαιης ανάκλησης της απαλλοτρίωσης που κηρύχθηκε με την Α.15384/2282/8.12.86 κοινή υπουργική απόφαση (ΦΕΚ 1244/31.12.86 τ. Δ') για τη συμπλήρωση του χώρου του Πυροσβεστικού Σταθμού Χαλανδρίου. 4

ΑΝΑΚΟΙΝΩΣΕΙΣ

- Παρακατάθεση αποζημίωσης για ακίνητα που έχουν απαλλοτριωθεί με την απόφαση Δ 3399/505/7.8.1985 ΦΕΚ 466/24.9.1985 (τ. Δ') των Υπουργών Οικονομικών και Π.Ε.ΧΩ.ΔΕ για τη βελτίωση της Εθνικής οδού Θεσσαλονίκης Νέα Χαλκηδόνα (παραλλαγή Γαλλικού ποταμού) για ιδιοκτησία 74. 5

ΠΟΛΕΟΔΟΜΙΑ

ΑΠΟΦΑΣΕΙΣ

- Αναστολή χορήγησης οικοδομικών αδειών σε περιοχές εντός του ρυμοτομικού σχεδίου δήμου Βόνιτσας Ν. Αιτ/νίας. 6
- Χαρακτηρισμός ως «κυρίας» (κυριωτέρας) κοινοτικής οδού, τμήματος της οδού Αθανασίου Διάκου που συνδέει τον οικισμό Δροσιάς με το οικιστικό σύνολο Τραυλός. 7
- Επιβολή ειδικών όρων δόμησης στους οικισμούς Ακράτα, Παλαιοσταφίδα, Πύργος, Φούρνοι, Γκουμαίικα, Συμβαινιώτικα, Ποροβίτσα, Παρ. Ποροβίτσας του Δήμου Ακράτας Επαρχίας Αιγιάλειας Ν. Αχαΐας. 8
- Αναστολή χορήγησης οικοδομικών αδειών στο Ο.Τ. 345 του ρυμοτομικού σχεδίου Δήμου Πάτρας. 9
- Κατηγοριοποίηση και καθορισμός ορίων οικισμού Ψαθόπυργου Κοιν. Ψαθόπυργου Επαρχίας Πατρών Ν. Αχαΐας. 10

ΑΝΑΔΑΣΩΣΕΙΣ

ΑΠΟΦΑΣΕΙΣ

Αριθ. 672

(1)

Κήρυξη αναδασωτέας έκτασης 2.100 στρ. στη θέση ρέμμα Βαρίδι - ρέμμα Άχλα-Ιερά Μονή Αγίου Νικολάου - Αγ. Ιωάννη, κοινότητας Βουρκωτής και κοινότητας Στενιών νήσου Άνδρου Ν. Κυκλάδων.

Η ΝΟΜΑΡΧΗΣ ΚΥΚΛΑΔΩΝ

Έχοντας υπόψη:

1. Τις διατάξεις του Ν. 3200/55 περί διοικητικής αποκέντρωσης, όπως τροποποιήθηκε και συμπληρώθηκε μεταγενέστερα με το Ν.Δ. 532/70.
2. Τις διατάξεις του άρθρου 117 παρ. 3 του Συντάγματος.
3. Τις διατάξεις του Ν. 998/79 «περί προστασίας των Δασών και δασικών εν γένει εκτάσεων της χώρας» και ειδικότερα:
 - α) του άρθρου 41 παρ. 1
 - β) του άρθρου 38 παρ. 1
4. Τις διατάξεις του Υπουργείου Γεωργίας, α) 160417/1180/8.7.1980, β) 182447/3049/24.9.1980
5. Το άρθρο 120 του Ν. 1892/1990.

6. Τη σχετική εισήγηση της Διεύθυνσης Δασών Κυκλάδων για κήρυξη της παραπάνω έκτασης ως αναδασωτέας, επειδή η έκταση χρειάζεται προστασία ώστε να αποφευχθεί η διάβρωση και η απόπλυση του εδάφους και να υποβοηθηθεί η φυσική αναγέννηση ώστε να επαναδημιουργηθεί η δασική βλάστηση, αποφασίζουμε:

Κηρύσσουμε αναδασωτέα με σκοπό τη φυσική αναγέννηση και την προστασία της δημόσιας δασικής και χορτολιβαδικής έκτασης που καταστράφηκε από πυρκαγιά, εμβαδού 2.100 στρεμμάτων που βρίσκεται στη θέση «Ρέμμα Βαρίδι - Ρέμμα Άχλας - Ιερά Μονή Αγίου Νικολάου - Αγ. Ιωάννη» κοινότητας Βουρκωτής και κοινότητας Στενιών νήσου Άνδρου, νομού Κυκλάδων και τα όρια αυτής προσδιορίζονται στο τοπογραφικό σχεδιάγραμμα που αποτελεί αναπόσπαστο μέρος της απόφασης αυτής, με διάστικτη γραμμή και είναι:

Ανατολικά: Δασικές - Χορτολιβαδικές - χέρσοι αγροί και αγροτικές εκτάσεις περιοχής Άχλα - Διασέλι.

Δυτικά: Δασικές - Χορτολιβαδικές - χέρσοι αγροί και αγροτικές εκτάσεις περιοχής Κουραμίνι - Βουρκωτή.

Βόρεια: Δασικές και χορτολιβαδικές εκτάσεις στην περιοχή Μονταχάρκη - Κουραμίνι - Αγ. Ιωάννη.

Νότια: Αγροτικές - Χορτολιβαδικές - Δασωμένες εκτάσεις στην περιοχή Καρόνα - Αγ. Νικολάου - Διασέλι.

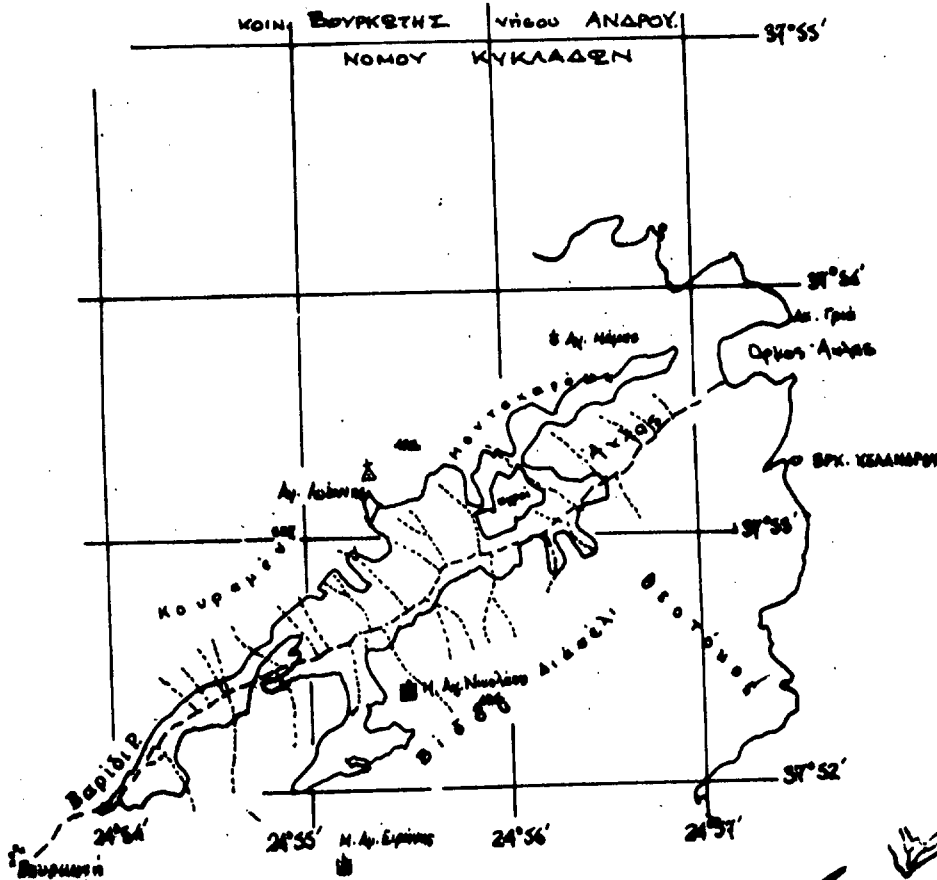
Η απόφαση αυτή συνοδεύεται από τοπογραφικό σχεδιάγραμμα το οποίο αποτελεί αναπόσπαστο μέρος της.

Η απόφαση αυτή να δημοσιευθεί στην Εφημερίδα της Κυβερνήσεως.

Ερμούπολη, 21 Μαρτίου 1991

Η Νομάρχης
ΦΕΒΡΩΝΙΑ ΠΑΤΡΙΑΝΑΚΟΥ

ΤΟΠΟΓΡΑΦΙΚΟ ΣΧΕΔΙΑΓΡΑΜΜΑ
ΚΑΤΙΣΤΗΣ ΔΑΣΙΚΗΣ ΚΑΙ ΚΟΡΤΟΛΙΒΑΔΙΚΗΣ ΕΚΤΑΣΗΣ



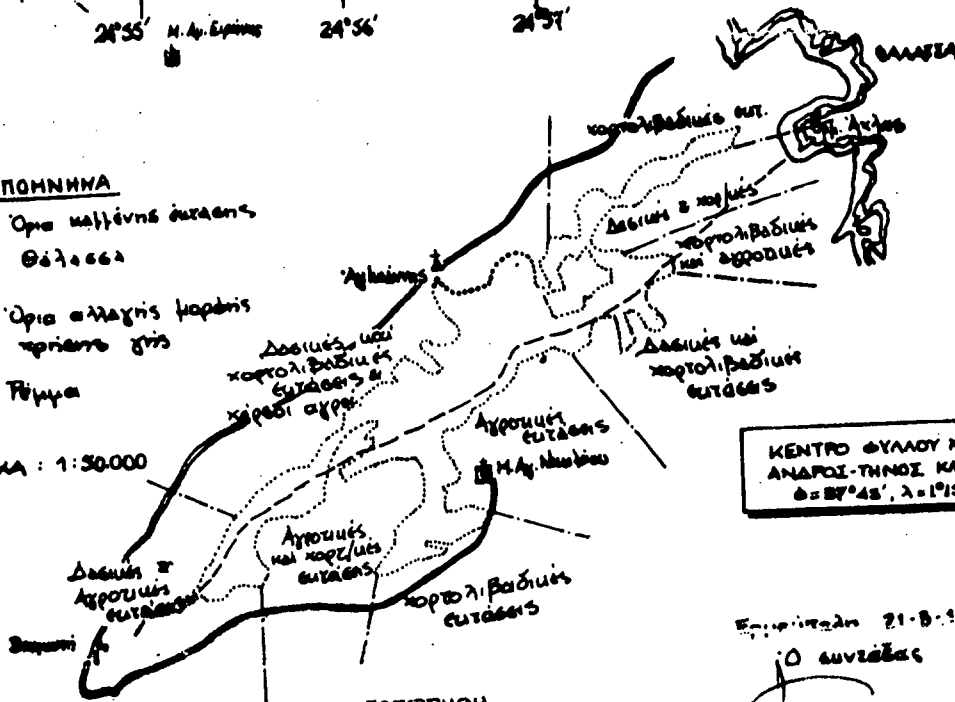
Αριθμ. δεικ.
Α.Π. 672/21-3-91
Απόφαση της Νομικής
Κυβέρνησης

ΚΑΙΜΑΚΑ 1:50.000

Ε = 2.100 στρ

- ΥΠΟΜΝΗΜΑ**
- : Όρια μετέπειτα έκτασης
 - : Θάλασσα
 - - - - : Όρια αλλαγής μορφής κτημάτων γης
 - : Ρέυμα

ΚΑΙΜΑΚΑ : 1:50.000



ΚΕΝΤΡΟ ΦΥΛΑΓΟΥ ΚΑΡΤΟΥ
ΑΝΑΦΟΡΟ-ΤΗΝΟΣ ΚΑ: 1:50.000
Φ = 57°45', λ = 19°15'

Επισημ. 21-3-1991

Ο Συντάκτης

ΚΩΣΤΑΣ ΚΑΤΑΓΑΖ
Δασολόγος

ΕΘΕΩΡΗΘΗ
Επισημ. 21-3-1991
Η ΝΟΜΑΡΧΙΑ ΚΥΚΛΑΔΩΝ

ΦΕΒΡΩΝΙΑ ΠΑΤΡΙΑΝΑΚΟΥ

ΕΘΕΩΡΗΘΗ
Επισημ. 21-3-1991
Η Δντρια Δασών κ.α.δ.

ΑΡΤΕΜΙΣ ΑΛΕΞΙΑΔΟΥ
Δασολόγος Α'

Αριθ. 861

(2)

Κήρυξη αναδασωτέας έκτασης 22,848 στρ. στη θέση παραλίας - όρμου Βιταλίου κοινότητας Βιταλίου νήσου Άνδρου Ν. Κυκλάδων.

Η ΝΟΜΑΡΧΗΣ ΚΥΚΛΑΔΩΝ

Έχοντας υπόψη:

1. Τις διατάξεις του Ν. 3200/55 περί διοικητικής αποκέντρωσης όπως τροποποιήθηκε και συμπληρώθηκε μεταγενέστερα με το Ν.Α. 532/70.
2. Τις διατάξεις του άρθρου 117 παρ. 3 του Συντάγματος.
3. Τις διατάξεις του Ν. 998/79 «περί προστασίας των Δασών και δασικών εν γένει εκτάσεων της χώρας» και ειδικότερα:
 - α) του άρθρου 41 παρ. 1
 - β) του άρθρου 38 παρ. 1
4. Τις διατάξεις του Υπουργείου Γεωργίας, α) 160417/1180/8.7.1980, β) 182447/3049/24.9.1980
5. Το άρθρο 120 του Ν. 1892/1990.
6. Τη σχετική εισήγηση της Διεύθυνσης Δασών Κυκλάδων για κήρυξη της παραπάνω έκτασης ως αναδασωτέας, επειδή η έκταση χρειάζεται προστασία ώστε να αποφευχθεί η διάβρωση και η απόπλυση του εδάφους και να

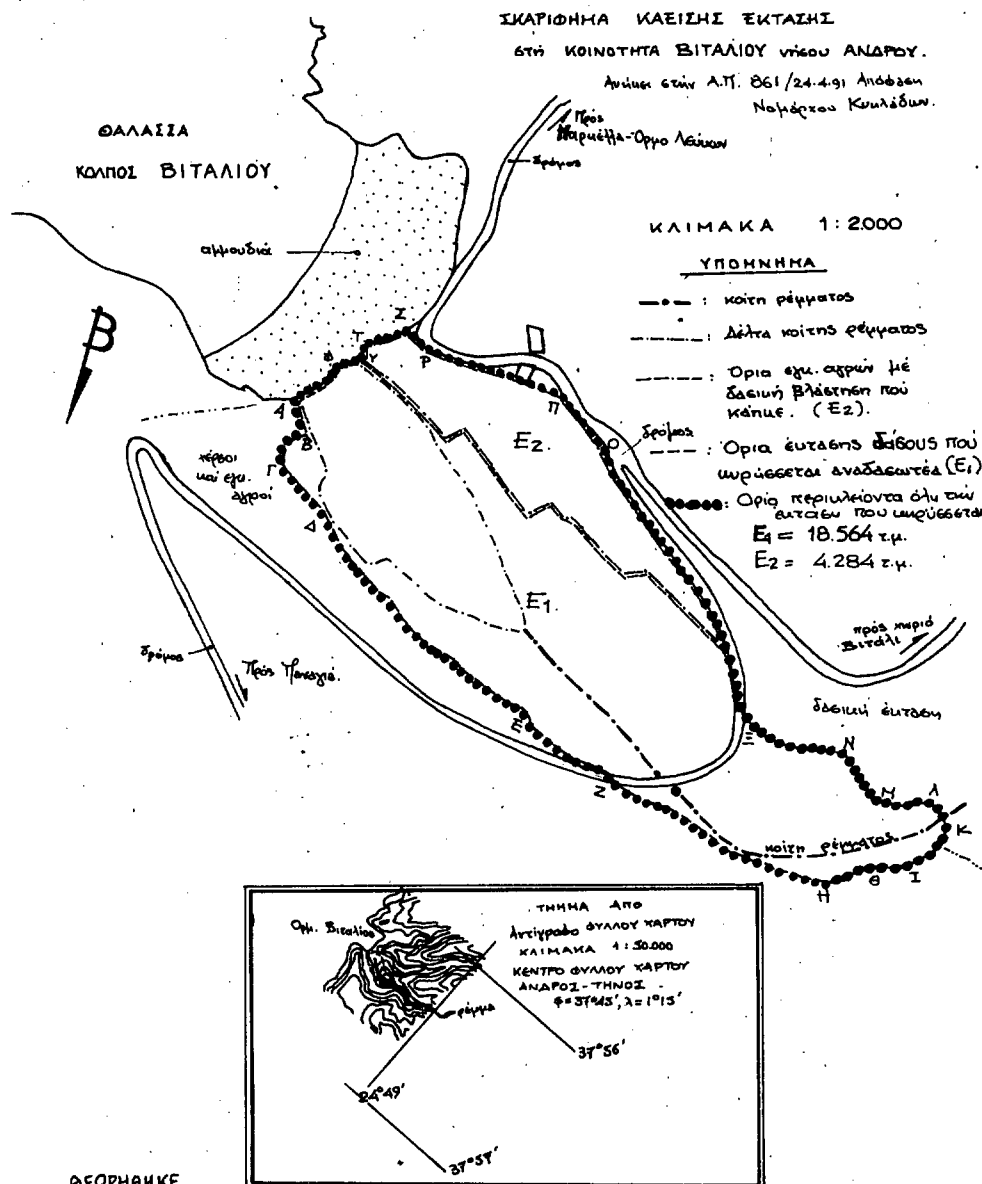
υποβοηθηθεί η φυσική αναγέννηση ώστε να επαναδημιουργηθεί η δασική βλάστηση, αποφασίζουμε:

Κηρύσσουμε αναδασωτέα με σκοπό τη φυσική αναγέννηση και την προστασία της δημόσιας δασικής έκτασης που καταστράφηκε από πυρκαγιά, εμβαδού 22,848 στρεμμάτων που βρίσκεται στη θέση όρμου Βιταλίου κοινότητας Βιταλίου νήσου Άνδρου και τα όρια αυτής προσδιορίζονται στο τοπογραφικό σχεδιάγραμμα που αποτελεί αναπόσπαστο μέρος της απόφασης αυτής, με διάστικτη γραμμή και είναι:

- Ανατολικά: Δρόμος και δασική έκταση και ρέμμα.
 - Δυτικά: Αμμώδης ακτή και αγροτικές εκτάσεις και δασωμένους αγρούς.
 - Βόρεια: Αγροτικές εκτάσεις.
 - Νότια: Δρόμος και αμμώδης ακτή και δασική έκταση.
- Η απόφαση αυτή συνοδεύεται από τοπογραφικό σχεδιάγραμμα το οποίο αποτελεί αναπόσπαστο μέρος της.
- Η απόφαση αυτή να δημοσιευθεί στην Εφημερίδα της Κυβερνήσεως.

Ερμούπολη, 24 Απριλίου 1991

Η Νομάρχης
ΦΕΒΡΩΝΙΑ ΠΑΤΡΙΑΝΑΚΟΥ



ΑΠΑΛΛΟΤΡΙΩΣΕΙΣ

ΑΠΟΦΑΣΕΙΣ

Αριθ. 1023160/1415/0010 (3)

Αναγκαστική απαλλοτριώση ακινήτου στη θέση Παλάτια της Αντίκυρας νομού Βοιωτίας, για αρχαιολογικούς σκοπούς.

ΟΙ ΥΠΟΥΡΓΟΙ

ΟΙΚΟΝΟΜΙΚΩΝ ΚΑΙ ΠΟΛΙΤΙΣΜΟΥ

Έχοντας υπόψη:

1. Τις διατάξεις του Ν.Δ/τος 797/1971 «περί αναγκαστικών απαλλοτριώσεων» σε συνδυασμό με τις διατάξεις του Β.Δ/τος 139/1971 «περί της αρμοδιότητας των Νομαρχιών προς κήρυξη αναγκαστικών των απαλλοτριώσεων».

2. Τις διατάξεις του άρθρου 1 του Νόμου ΒΡΕΖ/1893 «περί αναγκαστικής απαλλοτριώσεως ακινήτων προς συντήρησιν ή ανεύρεσιν αρχαιοτήτων».

3. Το από 21.12.89 απόσπασμα πρακτικού από τη συνεδρίαση του Κεντρικού Αρχαιολογικού Συμβουλίου με αριθ. 35/31.10.89, αποφασίζουμε:

Κηρύσσουμε την αναγκαστική απαλλοτριώση ακινήτου για λόγους δημόσιας ωφέλειας και ειδικότερα για προστασία, συντήρηση και ανάδειξη των αρχαίων που έχουν βρεθεί εκεί και είναι λείψανα του οικισμού και των νεκροταφείων που τοποθετούνται χρονικά από το τέλος της Μ.Ε. περιόδου μέχρι τον 7ο αιώνα μ.χ., έκτασης εμβαδού 506,03 μ² που βρίσκεται στην Αντίκυρα (θέση Παλάτια) νομού Βοιωτίας και εικονίζεται στο με στοιχεία Α-Β-Γ-Δ-Α με κλίμακα 1:200 Α/Α 2391/3.10.90 κτηματολογικό διάγραμμα - πίνακα του Θ. Καλαμπάκου το οποίο έχει θεωρήσει ο προϊστάμενος Αποτυπώσεων και Συντηρήσεως Κτιρίων του Τ.Α.Π.Α. Ηλίας Σ. Μαυροδόντης στις 10 Οκτωβρίου 1990.

Στην έκταση που απαλλοτριώνεται προβάλλει δικαιώματα κυριότητας η Κουκοπούλου Αγαία.

Η απαλλοτριώση κηρύσσεται υπέρ του Δημοσίου και με δαπάνη του Ταμείου Αρχαιολογικών Πόρων και Απαλλοτριώσεων.

Η απόφαση αυτή να δημοσιευθεί στην Εφημερίδα της Κυβερνήσεως.

Αθήνα, 14 Μαΐου 1991

ΟΙ ΥΠΟΥΡΓΟΙ

ΟΙΚΟΝΟΜΙΚΩΝ
ΙΩΑΝ. ΠΑΛΑΙΟΚΡΑΣΣΑΣΠΟΛΙΤΙΣΜΟΥ
ΤΖ. ΤΖΑΝΝΕΤΑΚΗΣ

Αριθ. οικ. 1048314/3221/0010 (4)

Βεβαίωση της αυτοδίκαιης ανάκλησης της απαλλοτριώσεως που κηρύχθηκε με την Α.15384/2282/8.12.86 κοινή υπουργική απόφαση (ΦΕΚ 1244/31.12.86 τ. Δ') για τη συμπλήρωση του χώρου του Πυροσβεστικού Σταθμού Χαλανδρίου.

ΟΙ ΥΠΟΥΡΓΟΙ

ΟΙΚΟΝΟΜΙΚΩΝ ΚΑΙ ΔΗΜΟΣΙΑΣ ΤΑΞΗΣ

Έχοντας υπόψη:

1. Τις διατάξεις των παρ. 1 και 4 του άρθρου 11 του Ν.Α. 797/1971 «περί αναγκαστικών απαλλοτριώσεων».

2. Την Α.15384/2282/8.12.86 (ΦΕΚ 1244/31.12.86 τ. Δ') κοινή υπουργική απόφαση με την οποία κηρύχθηκε αναγκαστική απαλλοτριώση για τη συμπλήρωση του χώρου του Πυροσβεστικού Σταθμού Χαλανδρίου.

3. Το γεγονός ότι η απαλλοτριώση αυτή δε συντελέστηκε εμπρόθεσμα, βεβαιώνουμε:

Ότι η απαλλοτριώση που κηρύχθηκε με την Α.15384/2282/8.12.86 (ΦΕΚ 1244/31.12.86 τ. Δ') κοινή υπουργική απόφαση, για τη συμπλήρωση του χώρου του Πυροσβεστικού Σταθμού Χαλανδρίου, ανακλήθηκε αυτοδίκαια ως προς ολόκληρη την έκταση των 844,43 μ² που βρίσκεται επί των οδών Μικράς Ασίας, Ριζάρη και Χρυσοστόμου Σμύρνης του Δήμου Χαλανδρίου Αττικής και φαίνεται με στοιχεία Β.Η.Θ.Γ.Β στο από Δεκεμβρίου 1978 διάγραμμα - πίνακα του Πολιτικού Μηχανικού Παν. Μπαμπίλη, που έχει θεωρηθεί από το Διευθυντή Τεχνικών Υπηρεσιών Διαμερίσματος Ανατ. Αττικής της Νομαρχίας Αττικής Ιωάννη Γκαράνη στις 26.10.79, γιατί δε συντελέστηκε εμπρόθεσμα.

Η πράξη αυτή να δημοσιευθεί στην Εφημερίδα της Κυβερνήσεως.

ΟΙ ΥΠΟΥΡΓΟΙ

ΟΙΚΟΝΟΜΙΚΩΝ
Ι. ΠΑΛΑΙΟΚΡΑΣΣΑΣΔΗΜΟΣΙΑΣ ΤΑΞΗΣ
ΙΩΑΝ. ΒΑΣΙΛΕΙΑΔΗΣ

ΑΝΑΚΟΙΝΩΣΕΙΣ

Αριθ. Δ12α/φ.59/34317

(5)

Παρακατάθεση αποζημίωσης για ακίνητα που έχουν απαλλοτριωθεί με την απόφαση Δ 3399/505/7.8.1985 ΦΕΚ 466/24.9.1985 (τ. Δ') των Υπουργών Οικονομικών και Π.Ε.Χ.Ω.Δ.Ε για τη βελτίωση της Εθνικής οδού Θεσσαλονίκης Νέα Χαλκηδόνα (παραλλαγή Γαλλικού ποταμού) για ιδιοκτησία 74.

Ο ΥΠΟΥΡΓΟΣ

ΠΕΡΙΒΑΛΛΟΝΤΟΣ, ΧΩΡΟΤΑΞΙΑΣ ΚΑΙ ΔΗΜ. ΕΡΓΩΝ

Έχοντας υπόψη:

1. Τις διατάξεις των άρθρων 7 και 8 του Ν.Δ/τος 797/1971 «για αναγκαστικές απαλλοτριώσεις» (ΦΕΚ 1/1.1.1971 τ. Δ').

2. Τις διατάξεις του Π.Δ/τος 69/8.2.1988 «για τον οργανισμό της Γενικής Γραμματείας Δημοσίων Έργων» (ΦΕΚ 28/16.2.88 τ. Α').

3. Τον πίνακα παρακατάθεσης των αποζημιώσεων κατά ιδιοκτησία με ημερομηνία 24.10.1990 όπως έχει συνταχθεί σε εκτέλεση της απόφασης 1969/21.5.1990 Εφετείου Θεσσαλονίκης.

4. Την εξουσιοδοτική απόφαση του Υπουργού Π.Ε.Χ.Ω.Δ.Ε Δ17α/01/79/24.8.1989 ΦΕΚ 666/6.9.89 τ. Δ' εισηγομένη τα πρόσωπα που έχουν ή αξιώνουν εμπράγματα δικαιώματα στα ακίνητα που έχουν απαλλοτριωθεί με την απόφαση που αναφέρεται στο θέμα ότι, η αποζημίωση των εκτάσεων και των επικειμένων τους, όπως σημειώνονται στα σχετικά κτηματολόγια, έχει κατατεθεί στο Ταμείο Παρ/κών και Δανείων Θεσ/νίκης με την έκδοση του γραμματίου παρακαταθήκης 482922/8.5.1991 συνολικού ποσού 680.000 δραχμών.

Η αποζημίωση έχει κατατεθεί υπέρ των φερομένων ως ιδιοκτητών κατά τις ενδείξεις των σχετικών κτηματολογίων σε συνδυασμό με τις ενδείξεις της καθοριστικής των αποζημιώσεων απόφασης και θα καταβληθεί στα πρόσωπα που θα αναγνωριστούν δικαιούχοι με απόφαση του Μονομελούς Πρωτοδικείου της περιφέρειας των ακινήτων.

Η παρούσα να δημοσιευθεί στην Εφημερίδα της Κυβερνήσεως.

Αθήνα, 31 Μαΐου 1991

Με εντολή Υπουργού
Η Τμηματάρχης
ΒΑΡ. ΓΚΟΤΣΟΥΛΙΑ

ΠΟΛΕΟΔΟΜΙΑ

ΑΠΟΦΑΣΕΙΣ

Αριθ. 1762

(6)

Αναστολή χορήγησης οικοδομικών αδειών σε περιοχές εντός του ρυμοτομικού σχεδίου δήμου Βόνιτσας Ν. Αιτ/νίας.

Η ΝΟΜΑΡΧΗΣ ΑΙΤΩΛΙΑΣ ΚΑΙ ΑΚΑΡΝΑΝΙΑΣ

Έχοντας υπόψη:

1. Τις διατάξεις του από 17.7.1923 Ν.Δ/τος όπως μεταγενέστερα τροποποιήθηκαν και συμπληρώθηκαν, και ειδικότερα τα άρθρα 8 και 85Α.

2. Τις διατάξεις του Α.Ν. 314/68 (ΦΕΚ 47/Α) όπως μεταγενέστερα τροποποιήθηκαν και συμπληρώθηκαν με το με αρ. 1018/71 Ν.Δ/γμα (ΦΕΚ 220/Α) και με την παράγραφο 3 του άρθρου 34 του Ν. 1577/85 (ΦΕΚ 210/Α).

3. Τις διατάξεις του Ν. 1512/85 (ΦΕΚ 4/Α) και ειδικότερα την παράγραφο 15 του άρθρου 8.

4. Τις διατάξεις του με αρ. 183/86 Π.Δ/τος (ΦΕΚ 70/Α).

5. Την με αρ. 53/1991 απόφ. Δημ. Συμβουλίου Βόνιτσας, αποφασίζουμε:

Άρθρο 1

Αναστέλλεται η χορήγηση οικοδομικών αδειών για τρεις μήνες στα Ο.Τ. 6, 7, 8, 10, 12, 43, 53, 56, 57 και ΟΑ στην περιοχή που περιλαμβάνεται από τους δρόμους Κουμουνδούρου - Αναπαύσεως - Ακαρνανίας και Δημάρχου Σερεπίσιου (τέλος παλιού ρυμοτομικού σχεδίου) κι έχει ενταχθεί στο σχέδιο με την με αρ. ΤΥ 15681/31.8.77 απόφ. Νομάρχη (ΦΕΚ 521Δ/77) στην περιοχή ΚΑΡΑΓΙΑΝΝΗ που εντάχθηκε στο σχέδιο με την με αρ. Τ.Υ. 13739/13.1.76 απόφ. Νομάρχη (ΦΕΚ 106Δ/76).

Άρθρο 2

Η απόφαση αυτή ισχύει από την μέρα που θα δημοσιευτεί στην Εφημερίδα της Κυβερνήσεως, με την επιφύλαξη του άρθρου 12 του Ν. 651/77 όπως συμπληρώθηκε με την παράγραφο 5 του άρθρου 31 του Ν. 1577/1985.

Η απόφαση αυτή να δημοσιευθεί στην Εφημερίδα της Κυβερνήσεως.

Μεσολόγγι, 29 Μαΐου 1991

Η Νομάρχης
ΜΑΙΡΗ ΖΟΡΩΤΤΟΥ - ΤΣΑΝΑΚΗ

Αριθ. 2781/91

(7)

Χαρακτηρισμός ως «κυρίας» (κυριωτέρας) κοινοτικής οδού, τμήματος της οδού Αθανασίου Διάκου που συνδέει τον οικισμό Δροσιάς με το οικιστικό σύνολο Τραυλός.

Ο ΝΟΜΑΡΧΗΣ ΑΝΑΤ. ΑΤΤΙΚΗΣ

Έχοντας υπόψη:

1. Το Π.Α. της 24/31.5.1985 ΦΕΚ 270Δ και ειδικότερα το άρθρο 1.
2. Την με αρ. 13979/233/28.3.1983 κοινή υπουργική απόφαση των Υπουργών Προεδρίας της Κυβέρνησης και Υπουργείου Χωροταξίας Οικισμού και Περιβάλλοντος περί ιδρύσεως του Πολεοδομικού Γραφείου Καπανδριτίου.
3. Τις διατάξεις του Ν.Δ. 532/70 περί συμπληρώσεως των διατάξεων περί Διοικητικής Αποκεντρώσεως σε συνδυασμό με τις διατάξεις του Β.Δ. 712/70 και 198/72.
4. Την με αρ. 57/91 απόφαση από το πρακτικό της με αρ. 5/1991 συνεδριάσεως του Κοινοτικού Συμβουλίου Δροσιάς Αττικής.
5. Τα πρακτικά 1 της συνεδριάσεως 16 του Συμβουλίου ΥΠΕΧΩΔΕ Ανατολικής Αττικής της 25.4.1991, αποφασίζουμε:

Το χαρακτηρισμό ως «κυρίας κοινοτικής» (κυριωτέρας) του τμήματος της οδού Αθανασίου Διάκου που συνδέει τον οικισμό Δροσιάς Αττικής με το οικιστικό σύνολο Τραυλός και συγκεκριμένα που αρχίζει από το όριο του εγκεκριμένου ρυμοτομικού σχεδίου Δροσιάς μέχρι το πέρας των διοικητικών ορίων της Κοινότητας Δροσιάς όπως φαίνεται στο τοπογραφικό διάγραμμα που συνοδεύει την παρούσα απόφαση.

Η απόφαση αυτή να δημοσιευθεί στην Εφημερίδα της Κυβερνήσεως.

Καπανδρίτι, 4 Ιουνίου 1991

Ο Νομάρχης
ΕΥΑΓΓΕΛΟΣ ΧΑΡΑΛΑΜΠΙΔΗΣ

Αριθ. X4419

(8)

Επιβολή ειδικών όρων δόμησης στους οικισμούς Ακράτα, Παλαιοσταφίδα, Πύργος, Φούρνοι, Γκουμαίικα, Συλιβαινιώτικα, Ποροβίτσα, Παρ. Ποροβίτσας του Δήμου Ακράτας Επαρχίας Αιγιάλειας Ν. Αχαΐας.

Ο ΝΟΜΑΡΧΗΣ ΑΧΑΪΑΣ

Έχοντας υπόψη:

1. Το από 24.4.85 (ΦΕΚ 181Δ/3.5.85) Π.Δ/γμα.
2. Το από 14.2.87 Π.Δ. (ΦΕΚ 133Δ/23.2.87) που είναι τροποποίηση του παραπάνω Δ/τος.
3. Τις με αρ. χ12996/87 (ΦΕΚ 786Δ/18.8.88), χ12999/88, χ12997/89, χ12998/91 αποφάσεις Νομάρχης.

4. Την με αρ. 35/91 απόφαση του Δ.Σ. Ακράτας.

5. Την με αρ. ΠΕ/4/26.4.91 γνωμοδότηση του Συμβουλίου Χωροταξίας του Νομού Αχαΐας, αποφασίζουμε:

Συμπληρώνουμε τις παραπάνω αποφάσεις και ειδικότερα το μέρος τους που αφορά τους όρους δόμησης ως εξής:

– Επιβάλλεται η επικάλυψη με στέγη με κεραμίδια βυζαντινά χρώματος ώχρας ή κόκκινο, όταν εξαντλείται ο συντελεστής δόμησης ή το ύψος.

Η απόφαση αυτή να δημοσιευθεί στην Εφημερίδα της Κυβερνήσεως.

Πάτρα, 13 Μαΐου 1991

Ο Νομάρχης
ΝΙΚ. ΤΑΓΑΡΗΣ

Αριθ. χ2654

(9)

Αναστολή χορήγησης οικοδομικών αδειών στο Ο.Τ. 345 του ρυμοτομικού σχεδίου Δήμου Πάτρας.

Ο ΝΟΜΑΡΧΗΣ ΑΧΑΪΑΣ

Έχοντας υπόψη:

1. Τις διατάξεις του από 17.7.1923 Ν.Δ/τος όπως μεταγενέστερα τροποποιήθηκαν και συμπληρώθηκαν και ειδικότερα τα άρθρα 8 παράγρ. 1 και 85Α.

2. Τις διατάξεις του Α.Ν. 314/1968 (ΦΕΚ 47Α) όπως μεταγενέστερα τροποποιήθηκαν και συμπληρώθηκαν με το υπ' αριθ. 1018/71 Ν.Δ/γμα (ΦΕΚ 220Α) και με την παράγρ. 3 του άρθρου 34 του Ν. 1577/85 (ΦΕΚ 210Α).

3. Τις διατάξεις του υπ' αρ. 183/1986 Π.Δ/τος (ΦΕΚ 70Α) και ειδικότερα το άρθρο 3 § 6.

4. Την υπ' αρ. 138/7.3.1991 απόφαση του Δημοτικού Συμβουλίου Πατρέων, αποφασίζουμε:

Αναστελλουμε για τρεις (3) μήνες την έκδοση οικοδομικών αδειών σε τμήμα του Ο.Τ. 345 με σκοπό την εν συνεχεία τροποποίηση του σχεδίου πόλης για χαρακτηρισμό της πιο πάνω ιδιοκτησίας ως χώρου πρασίνου, όπως αυτή αναλυτικά φαίνεται στο συννημένο τοπογραφικό διάγραμμα κλίμακος 1:500.

Η παρούσα απόφαση μαζί με το τοπογραφικό διάγραμμα που τη συνοδεύει να αναρτηθεί στον πίνακα των ανακοινώσεων του τμήματος Πολεοδομίας για 15 ημέρες από την ημέρα δημοσίευσής στην Εφημερίδα της Κυβερνήσεως.

Η ισχύς της παρούσης άρχεται από την ημέρα δημοσίευσής στην Εφημερίδα της Κυβερνήσεως.

Η απόφαση αυτή να δημοσιευθεί στην Εφημερίδα της Κυβερνήσεως.

Πάτρα, 20 Μαρτίου 1991

Ο Νομάρχης
ΝΙΚ. ΤΑΓΑΡΗΣ

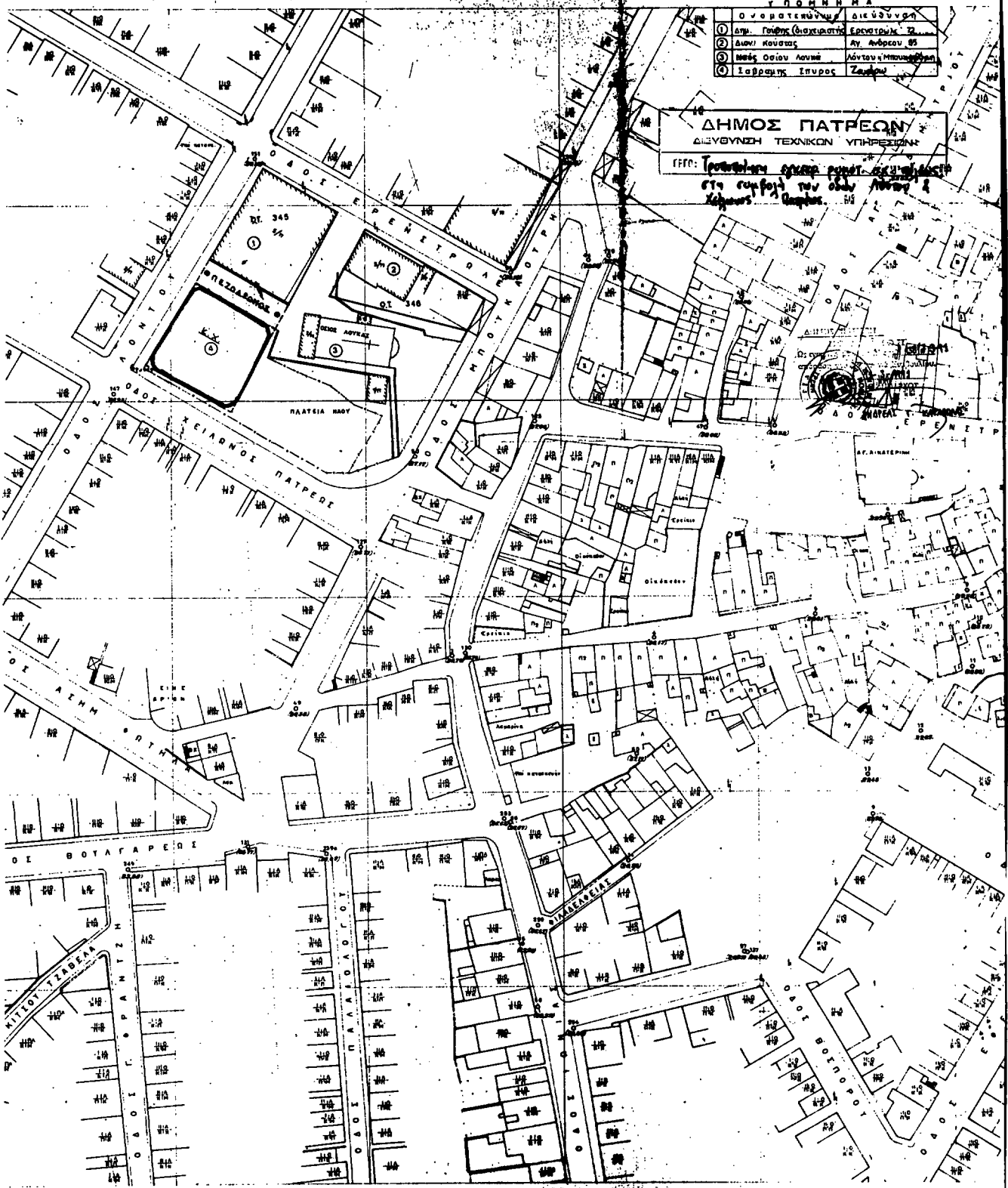
148

ΠΑΤΡΑΙ

Υ Π Ο Μ Η Ν Ι Α

1	Δημ. Γραφείο (Διαχειριστική Ενοποιητική)
2	Δημ. Κουζίνα
3	Βιβλ. Οδίου Λουίσι
4	Σταθμ. Σιδηρ. Ζακύνθου

ΔΗΜΟΣ ΠΑΤΡΕΩΝ
 ΔΙΕΥΘΥΝΣΗ ΤΕΧΝΙΚΩΝ ΥΠΗΡΕΣΙΩΝ
 ΓΡΑΦ. Τεχνικών Υπηρεσιών
 Στο Συμβ. των Οδών Αρ. 10/97
 14/9/97



ΥΠΑΡΧΟΥΣΙ ΑΥΤΟΪΚΤΟΙΣ - ΝΟΕΜΒΡΙΟΣ 1977
 ΜΠΕΛΑΝΤΕΣ: Α. ΜΠΙΤΑΝΙΣ - Π. ΓΟΥΤΙΚΑΣ
 ΟΡΘΟΓΩΝΙΑΚΟ ΜΗΤΡΩΟ

ΚΑΙΜΑΕ 1:500

Αριθ. χ3525

(10) φέρει τη σφραγίδα του ΣΧΟΠ.

Κατηγοριοποίηση και καθορισμός ορίων οικισμού Ψαθόπυργου Κοιν. Ψαθόπυργου Επαρχίας Πατρών Ν. Αχαΐας.

Ο ΝΟΜΑΡΧΗΣ ΑΧΑΪΑΣ

Έχοντας υπόψη:

1. Την από 24.4.85 (ΦΕΚ 181Δ/3.5.85) «περί τρόπου καθορισμού ορίων οικισμών της χώρας μέχρι 2.000 κατοίκους, κατηγορίας αυτών και καθορισμού όρων και περιορισμών δόμησής τους».

2. Το από 14.2.87 Π.Δ. (ΦΕΚ 133Δ/23.2.87) που αφορά τροποποίηση, των από 24.4.85 «τρόπος καθορισμού ορίων οικισμών της χώρας, μέχρι 2.000 κατ. κατηγορίας αυτών και καθορισμός όρων και περιορισμών δόμησής τους» (ΦΕΚ 181Δ) και από 20.8.85 «πολεοδόμηση και επέκταση οικισμών της χώρας μέχρι 2.000 κατοίκους και τροποποίηση του από 24.4.85 Π.Δ/τος ΦΕΚ 414/Δ».

3. Τα πληθυσμιακά στοιχεία της τελευταίας απογραφής του κράτους της ΕΣΥΕ.

4. Τη μελέτη σχεδιασμού ανοιχτών πόλεων που εκπονήθηκε από ομάδα μελετητών που έκανε προτάσεις για την οριοθέτηση, κατηγοριοποίηση κ.λπ. των οικισμών του Ν. Αχαΐας σύμφωνα με τις προδιαγραφές του ΥΠΕ-ΧΩΔΕ.

5. Την με αρ. 14/4.7.90 απόφαση Κοινοτικού Συμβουλίου Ψαθόπυργου.

6. Την με αρ. Π4/11/29.3.91 γνωμοδότηση του Συμβουλίου ΧΟΠ του Ν. Αχαΐας.

7. Την με αρ. χ8464/8.9.87 (ΦΕΚ 908Δ/17.9.87) προηγούμενη για το θέμα απόφασή μας, αποφασίζουμε:

1. Την κατηγοριοποίηση του οικισμού Ψαθόπυργου της Κοινότητας Ψαθόπυργου όπως παρακάτω:

- Θέση στο χώρο: (Α2) Παραλιακός, Τουριστικός.
- Βαθμός προστασίας: (Β3) Αδιάφορος.
- Δυναμικότητα: (Γ1) Δυναμικός.
- Βαθμός διασποράς: (Δ2) Διάσπαρτος.
- Μέγεθος: (Ε2) Μεσαίος.

2. Καθορίζουμε τα όρια του οικισμού όπως αυτά φαίνονται στο διάγραμμα του οικισμού σε κλίμακα 1:5000 που συνοδεύει την απόφασή που

3. Εντός των ορίων του οικισμού ισχύουν οι γενικοί όροι δόμησης που προβλέπονται από το Π.Δ. ΦΕΚ 181Δ/3.5.85 όπως τροποποιήθηκε με το από 14.2.87 Π.Δ. ΦΕΚ 133Δ/23.2.87.

Για τον οικισμό Ψαθόπυργου (υποτομέας Α) με στοιχεία 1, 2, 3, 4, 31, 7, 8, 52, 51, 50, 49, 48, 47, 46, 45, 44, 43, 42, 41, 40, 39, 37, 36, 35, 34, 33, 32, 10, 10', 11, 11', 12, 13, 14, 15, 16, 17, 22, 23, 24, 25, 26, 27, 28, 29, 30, 1 αρτιότητα γηπέδου 500 τ.μ.

Για τον οικισμό Ψαθόπυργου (υποτομέας Β) με στοιχεία:

α) 4, 5, 6, 31, 4

β) 22, 23, 24, 25, 26, 27, 28, 22

γ) 17, 18, 19, 20, 21, 22, 17

αρτιότητα γηπέδου 1.000 τ.μ.

4. Κατά παρέκκλιση εντός των ορίων του οικισμού θεωρούνται άρτια τα οικοπέδα με όποιο εμβαδόν είχαν στις 3.5.85 ημέρα δημοσίευσης του από 24.4.85 Π.Δ/τος.

5. α) Πριν από οποιαδήποτε κατάτμηση οικοπέδων εντός των ορίων του οικισμού θα πρέπει να θεωρείται το σχετικό τοπογραφικό διάγραμμα από το Τμήμα Πολεοδομίας και Π.Ε. της Νομαρχίας, ώστε να εξασφαλίζεται η συνέχεια των υπαρχόντων κοινοχρήστων χώρων και η δημιουργία νέων κοινοχρήστων χώρων σύμφωνα με τα οριζόμενα στις δ/ξεις της παρ. 1 του άρθρου 6 του από 24.4.85 Δ/τος όπως αυτό τροποποιήθηκε με το από 14.2.87 Π.Δ/γμα (ΦΕΚ 133Δ/23.2.87).

β) Να εξασφαλίζεται οπωσδήποτε η συνέχεια των υφισταμένων ή εγκριμένων δρόμων του οικισμού.


Κατά τα λοιπά ισχύουν τα οριζόμενα στο Δ/γμα της 24.4.85 (ΦΕΚ 181Δ/3.5.85) όπως τροποποιήθηκε με το από 14.2.87 Π.Δ. (ΦΕΚ 133Δ/23.2.87).

Με την παρούσα καταργείται κάθε προηγούμενη απόφασή μας σχετικά με το θέμα.

Η απόφαση αυτή με το σχεδιάγραμμα που τη συνοδεύει να δημοσιευθεί στην Εφημερίδα της Κυβερνήσεως.

Πάτρα, 21 Μαΐου 1991

Ο Νομάρχης
ΝΙΚ. ΤΑΓΑΡΗΣ



Ψαθόπυργος: 1: Ε.Γ.Κ. (Εξωαρχική γωνία κτίσματος) Μαρταβίνου •
 2-3-4-5: Παραλιακός δρόμος • 5-6: όριο Ο.Τ.Α-ρέμμα • 6: Συμβολή
 ρέματος με όριο αναλλοτριωμένης παλιάς Εθνικής οδού • 6-7: όριο ανα-
 λλοτριωμένης παλιάς Εθνικής οδού • 7-8: Κάδευσι από Ε.Γ.Κ. Παπασηλησιώπου-
 λου ενα όριο αναλλοτριωμένης Ν.Ε.Ο. Λορέσημα • 9: Συμβολή κοιτίτις ευθείας
 απο Παπασηλησιώπου με το όριο αναλλοτριωμένης Ν.Ε.Ο. • 9-10: όριο
 αναλλοτριωμένης Ν.Ε.Ο. • 10: Ε.Γ.Κ. Παπαδημητρίου Παν • 10-16: κάδευσι από
 Ε.Γ.Κ. Παπαδημητρίου ενα παλιά Εθνική οδού • 10-11: Παλιά Εθνική οδού
 • 11: Ε.Γ.Κ. Στυράλια Παν • 11-11: κάδευσι απο Ε.Γ.Κ. Στυράλια ενα παλιά
 Εθνική οδού • 12: Ε.Γ.Κ. Τόλης Αδωνάσιος 6ης. γραμμής του τραίνου •
 13: Ε.Γ.Κ. • 14: Ε.Γ.Κ. Ζήκου Ιωάννη • 15: Ε.Γ.Κ. • 16: Ε.Γ.Κ. στο δρόμο
 16-17-18: δρόμος • 19-20-21: Ε.Γ.Κ. • 22: Ε.Γ.Κ. Κούβελος Κωνσταντίνος •
 23: Ε.Γ.Κ. Ζαρηάρα • 24: Ε.Γ.Κ. κακίου 2. • 25-29: δρόμος • 29-30:
 δρόμος • 30: Ε.Γ.Κ. Καρμαρούλα Γεωργ. •
 22: Ε.Γ.Κ. Κούβελος Κωνσταντίνος • 23: Ε.Γ.Κ. Λαδωνος Παν • 24: Μισέριη Παρ.
 • 25: Τσίκος Παν • 26: Πετρούρας Βασιλειος • 27: Βεσφάνης Δημήτριος
 • 28: Ζαρηάρα

ΣΥΜΒΟΛΑΙΟ ΧΡΗΣΤΑΣΙΑΣ ΟΡΙΣΜΟΥ
 ΠΕΡΙΛΑΜΒΑΝΟΝΤΟΣ ΜΟΝΟΥ ΑΧΣΙΑΣ
 ΤΩ ΒΙΒΛΙΟΝΤΟΣ ΑΝΟΙΞΕΙ ΤΩ
 ΠΡΑΚΤΙΚΩ ΤΩ ΣΥΜΒΟΛΑΙΟΥ.
 Πάτρα 29-3-81
 Γραμματέας

(Handwritten signature)

Ψαθόπυργος: 4-5: Παραλιακός δρόμος • 5-6: όριο Ο.Τ.Α-ρέμμα • 6:
 Συμβολή ρέματος με όριο αναλλοτριωμένης παλιάς Εθνικής οδού • 31:
 Ε.Γ.Κ. Καρπίου Νικ • 31-4: κάδευσι απο Ε.Γ.Κ. Καρπίου στον παραλιακό
 δρόμο •
 8: Ε.Γ.Κ. Παπασηλησιώπου • 9: Συμβολή κάδευσι απο Ε.Γ.Κ. Παπασηλησιώπου
 λου με το όριο αναλλοτριωμένης Ν.Ε.Ο. • 9-10: όριο αναλλοτριωμένης
 Ν.Ε.Ο. • 10: Ε.Γ.Κ. Παπαδημητρίου Παν • 32: Ε.Γ.Κ. Λαζίνου Νικ • 33:
 Ε.Γ.Κ. Τόλης Ιωάννη • 34: Ε.Γ.Κ. Καπετασιένης Νάκος • 35: Ε.Γ.Κ. Μαλ-
 λιώρας Σπύρος • 36: Ε.Γ.Κ. (Καλίνος) Σακελαρόπουλου • 37: Ε.Γ.Κ.
 Τόλια Αλέκου • 39: Ε.Γ.Κ. Γεωργίου Παν • 39-40: κάδευσι απο Ε.Γ.Κ.
 Γεωργίου ενα δρόμο • 40-41-42: Δρόμος • 43: Ε.Γ.Κ. Καλομύ-
 κα στο δρόμο • 44: Ε.Γ.Κ. Παπασηλησιώπου Νικ • 45: Ε.Γ.Κ. Μιχαήλ
 Ελένη • 46: Ε.Γ.Κ. Σακελαρόπουλου Κωνσταντίνου • 47: Ε.Γ.Κ. Τερέζη
 Αρχιερ. • 48: Ε.Γ.Κ. Ολοσφαιτίου Λάτση • 49: Ε.Γ.Κ. Κουτουλίτσα
 Χρήστου • 50: Ε.Γ.Κ. Καλλι Γεωργ. • 51: Ε.Γ.Κ. Καλοστρέου Παν •
 52-54: δρόμος •
 22: Ε.Γ.Κ. Κούβελος Κωνσταντίνου • 21: Ε.Γ.Κ. • 20: Ε.Γ.Κ. • 19: Ε.Γ.Κ. •
 18-17: δρόμος • 17-22: κάδευσι απο Ε.Γ.Κ. Καθηλου ενα οδού Αγίου
 Στυριδίου.

ΣΥΜΒΟΛΑΙΟ ΧΡΗΣΤΑΣΙΑΣ ΟΡΙΣΜΟΥ
 ΠΕΡΙΛΑΜΒΑΝΟΝΤΟΣ ΜΟΝΟΥ ΑΧΣΙΑΣ
 ΤΩ ΒΙΒΛΙΟΝΤΟΣ ΑΝΟΙΞΕΙ ΤΩ
 ΠΡΑΚΤΙΚΩ ΤΩ ΣΥΜΒΟΛΑΙΟΥ.
 Πάτρα 24-3-81
 Γραμματέας

(Handwritten signature)