

# ΕΦΗΜΕΡΙΣ ΤΗΣ ΚΥΒΕΡΝΗΣΕΩΣ

## ΤΗΣ ΕΛΛΗΝΙΚΗΣ ΔΗΜΟΚΡΑΤΙΑΣ

ΑΘΗΝΑ  
8 ΙΟΥΛΙΟΥ 1991

ΤΕΥΧΟΣ ΤΕΤΑΡΤΟ

ΑΡΙΘΜΟΣ ΦΥΛΛΟΥ  
425

### ΠΕΡΙΕΧΟΜΕΝΑ

#### ΠΟΛΕΟΔΟΜΙΑ

##### ΑΠΟΦΑΣΕΙΣ

- Τροποποίηση ρυμοτομικού σχεδίου στο ΟΤ 111 του εγκεκριμένου ρυμοτομικού σχεδίου Αγίας Παρασκευής Αττικής, με αποχαρακτηρισμό του από χώρο για την ανέγερση κέντρου νεότητας και χαρακτηρισμό του σαν χώρο για την ανέγερση κλειστού κολυμβητηρίου. .... 1
- Τροποποίηση Ρυμοτομικού Σχεδίου Πάτρας στην περιοχή Μπεγούλακι του Δήμου Πατρέων (Ν. Αχαΐας). .... 2

#### ΠΟΛΕΟΔΟΜΙΑ

##### ΑΠΟΦΑΣΕΙΣ

- Αριθ. 14264/442/90 (1)
- Τροποποίηση ρυμοτομικού σχεδίου στο ΟΤ 111 του εγκεκριμένου ρυμοτομικού σχεδίου Αγίας Παρασκευής Αττικής, με αποχαρακτηρισμό του από χώρο για την ανέγερση κέντρου νεότητας και χαρακτηρισμό του σαν χώρο για την ανέγερση κλειστού κολυμβητηρίου.

Ο ΝΟΜΑΡΧΗΣ ΑΝΑΤ. ΑΤΤΙΚΗΣ

Έχοντας υπόψη:

- 1) Τις διατάξεις του από 17.7.1923 Ν.Δ. «περί σχεδίων πόλεων και

κωμών του Κράτους», όπως τροποποιήθηκε και συμπληρώθηκε μεταγενέστερα.

2. Τις διατάξεις του Ν. 3200/55 «περί διοικητικής αποκεντρώσεως», όπως τροποποιήθηκαν και συμπληρώθηκαν.

3. Τις διατάξεις του Α.Ν. 314/68, όπως τροποποιήθηκαν και συμπληρώθηκαν με το Ν.Δ. 1018/71 και την παρ. 3 του άρθρου 34 του Ν. 1577/85.

4. Τις διατάξεις του υπ' αριθ. 183/86 Π. Δ/τος (ΦΕΚ 70Α).

5. Τις υπ' αριθ. 15/90 και 45/90 αποφάσεις του Δημοτικού Συμβουλίου Αγίας Παρασκευής.

6. Τις από 24.1.91 (συνεδρία 4η/πράξη 5η) και 20.6.91 (συνεδρία 23η/πράξη 34η) γνωμοδοτήσεις του Συμβουλίου Χωροταξίας, Οικισμού και Περιβάλλοντος, Νομ. Ανατ. Αττικής, αποφασίζουμε:

Εγκρίνουμε την τροποποίηση του ρυμοτομικού σχεδίου Αγίας Παρασκευής Αττικής με αποχαρακτηρισμό του ΟΤ 111 του εγκεκριμένου ρυμοτομικού σχεδίου από χώρο για την ανέγερση κέντρου νεότητας και χαρακτηρισμό του σαν χώρο για την ανέγερση κλειστού κολυμβητηρίου, όπως φαίνεται στο συνημμένο διάγραμμα.

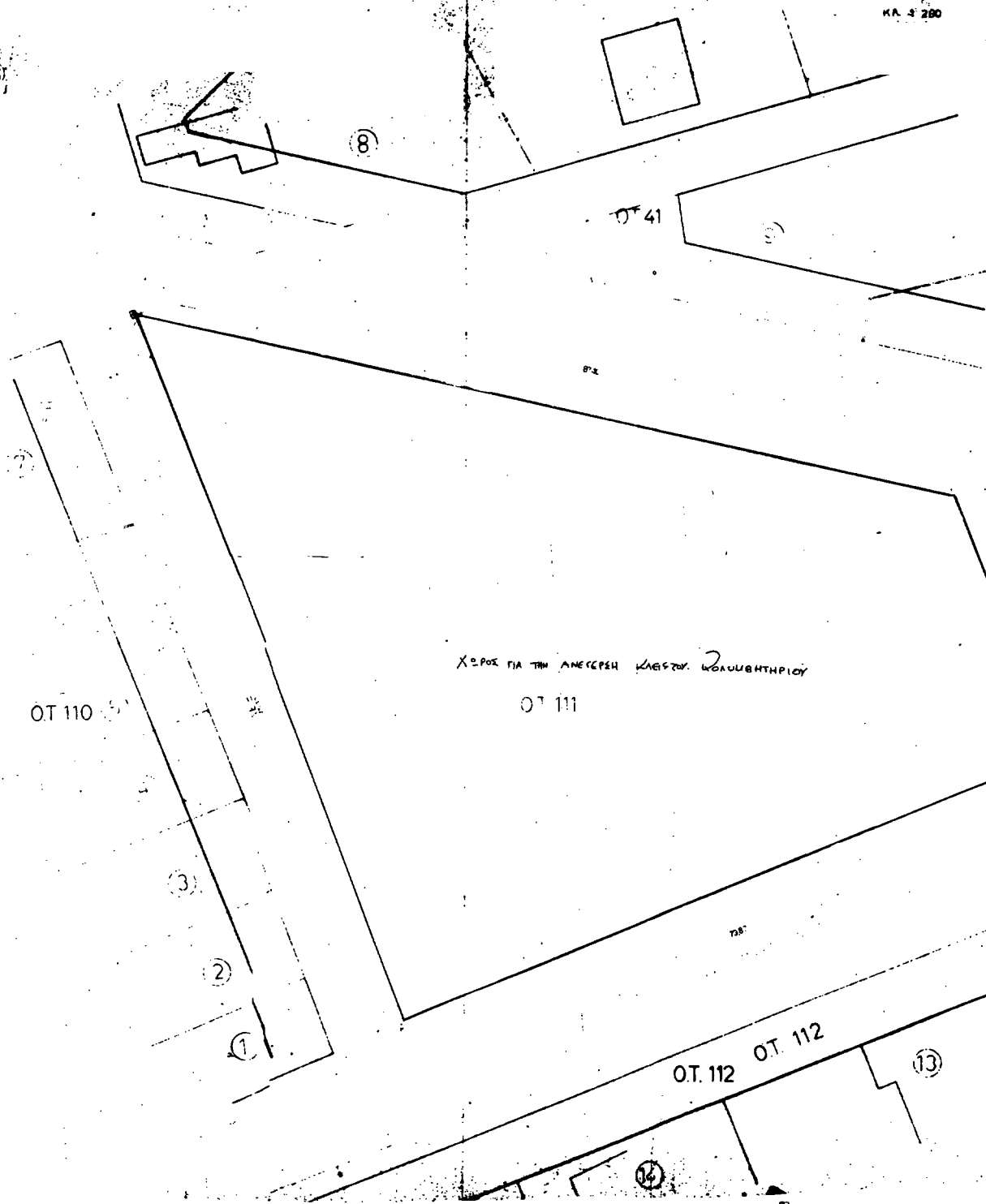
Η απόφαση αυτή να δημοσιευθεί στην Εφημερίδα της Κυβερνήσεως.

Αγία Παρασκευή, 24 Ιουνίου 1991

Ο Νομάρχης  
Ε. ΧΑΡΑΛΑΜΠΙΔΗΣ

ΤΡΟΠΟΠΟΙΗΣΗ ΕΓΚΕΚΡΙΜΕΝΟΥ ΠΛΑΝΟΤΟΜΙΚΟΥ ΣΧΕΔΙΟΥ ΑΓΙΑΣ ΠΑΡΑΣΚΕΥΗΣ  
(ΧΩΡΟΣ ΚΛΕΙΣΤΟΥ ΚΟΛΥΜΒΗΤΗΡΙΟΥ - ΚΑΘΟΡΙΣΜΟΣ ΟΙΚΟΔ. ΠΕΡΙΓΡΑΦΜΑΤΟΣ)

ΚΑ. 5 280


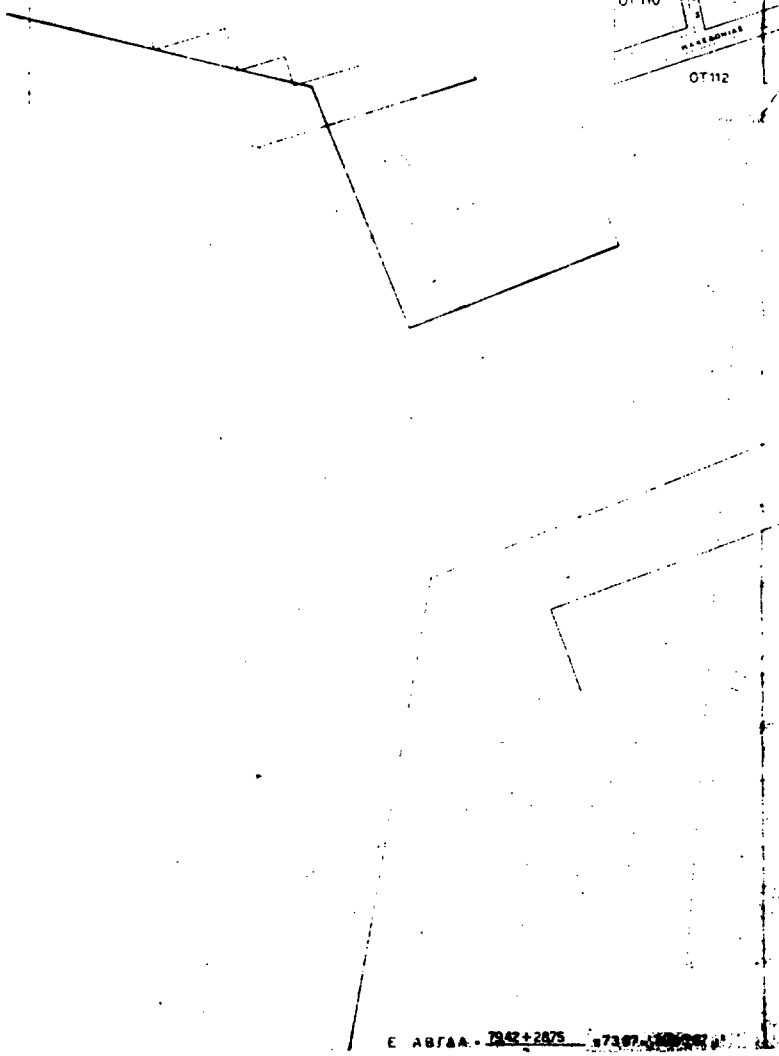
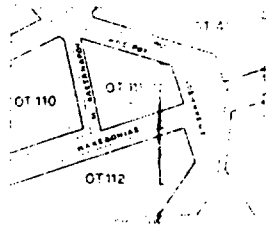


Ο.Τ. 111

ΕΛΛΗΝΙΚΗ ΔΗΜΟΚΡΑΤΙΑ  
 ΝΟΜΑΡΧΙΑ ΑΝΑΤΟΛΙΚΗΣ ΑΤΤΙΚΗΣ  
 ΔΙΕΥΘΥΝΣΗ ΠΟΛΙΤΙΚΗΣ  
 ΤΜΗΜΑ Α - ΓΡΑΦΕΙΟ ΤΡΟΦΟΔΟΤΗΣΕΩΣ

ΤΣΟΠΟΔΙΩΣΗ ΠΡΩΤΟΤΥΠΟΥ ΣΧΕΔΙΟΥ ΣΤΟ  
 Ο.Τ. 111 ΤΟΥ ΕΓΚΕΚΡΙΜΕΝΟΥ ΠΟΛΥΤΕΚΝΟΥ  
 ΣΧΕΔΙΟΥ ΑΓ. ΠΑΡΑΣΚΕΥΗΣ ΑΤΤΙΚΗΣ ΚΕ  
 ΜΕΤΑΡΑΚΤΗΡΙΣΜΟ ΤΟΥ ΑΡΙΘ. ΧΩΡΟΥ ΑΝΕΓΕΡΣΑΣ  
 ΚΕΝΤΡΟΥ ΝΕΟΤΗΤΑΣ ΣΕ ΧΩΡΟ ΑΝΕΓΕΡΣΑΣ  
 ΚΑΘΙΣΤΕΥ ΚΕΛΗΜΕΝΗΡΙΩΝ

ΣΥΜΠΛΗΡΩΣΗ ΤΗΣ ΟΥ ΑΡΧΙΚΗΣ ΜΕΛΕΤΗΣ ΚΑΙ ΑΝΟΙΧΗ  
 ΝΟΜΑΡΧΗ ΑΝΑΤ. ΑΤΤΙΚΗΣ. ΝΟΜΑΡΧΗΣ



ΚΤΗΜΑΤΟΛΟΓΙΚΟΣ ΠΙΝΑΚΑΣ

1. ΧΑΤΖΟΠΟΛΟΥ ΔΕΣΣΩΝΑ  
 Ν. ΑΛΕΞΑΝΔΡΟΥ 40
2. ΝΑΟΥΝ ΕΥΘΥΜΙΟΣ  
 Ν. ΑΛΕΞΑΝΔΡΟΥ 13
3. ΓΑΝΤΣ ΕΥΕΥΕΡΙΑ  
 Ν. ΑΛΕΞΑΝΔΡΟΥ 40
4. ΘΑΛΟΣ ΚΩΝΙΝΟΣ  
 Ν. ΑΛΕΞΑΝΔΡΟΥ 8
5. ΧΑΤΖΑΚΟΣ ΕΡΕΩΔΙΟΣ  
 Ν. ΑΛΕΞΑΝΔΡΟΥ 6
- 6.7. ΚΑΡΠΟΝΟΜΟΙ ΝΙΚΟΛΑΟΥ ΚΑΛΑΜΙΤΣΑ  
 α) ΜΙΛΙΑ ΚΑΛΑΜΙΤΣΑΣ 200 Ε. ΤΑΡΩΝ  
 β) ΣΩΤΗΡΙΟΣ ΚΑΛΑΜΙΤΣΑΣ 10 ΑΡΧ. 3 ΚΕΝΤΡΟ  
 γ) ΚΟΥΡΑ 600 ΠΕΡΙΦ. ΚΑΛΑΜΙΤΣΑ
8. ΚΑΡΠΟΝΟΜΟΙ ΓΕΩΡΓΙΟΥ ΚΑΛΑΜΙΤΣΑ  
 α) ΝΙΚΟΛΑΟΣ ΒΕΡΤΣ 100ΤΡΑ 2-4-6 ΤΑΡΩΝ  
 β) ΑΝΤΩΝ 500 ΑΒ ΤΑΡΩΝ 1-7 ΤΑΡΩΝ 1-4 ΤΑΡΩΝ
9. ΚΑΤΚΑΡΑΚΗΣ ΑΓΓΕΛΟΣ  
 ΝΟΜΟΠΛΩΤΑ 23 ΑΒ ΑΝΕΓΕΡΣΑΣ
10. ΡΕΓΓΙΟΣ ΣΠΥΡΟΣ  
 1000ΤΡΩ 600
11. ΜΠΑΡΚΑΤΑΡΗΣ
12. ΚΩΝ. ΧΡΗΣΤΟΣ  
 ΠΥΛΑΙΩΝ 2
13. ΠΑΝΝΙΚΟΣ ΑΝΑΣΤΑΣΙΟΣ  
 ΚΑΛΑΜΙΤΣΑ 6
14. ΓΑΙΤΑΝΗΣ  
 ΜΑΚΕΔΟΝΙΑ 11 ΑΒ ΤΑΡΩΝ



Ε ΑΒΓΔΑ. 7342+2875 7347

Αριθ. Χ. 5566

(2)

Τροποποίηση Ρυμοτομικού Σχεδίου Πάτρας στην περιοχή Μπεγουλάκι του Δήμου Πατρέων (Ν. Αχαΐας).

## Ο ΝΟΜΑΡΧΗΣ ΑΧΑΪΑΣ

Έχοντας υπόψη:

1. Τις διατάξεις του Ν. Δ/τος της 17.7.1923 όπως μεταγενέστερα τροποποιήθηκαν και συμπληρώθηκαν και ειδικότερα τα άρθρα 3 και 70.

2. Τις διατάξεις του Α.Ν. 314/1968 (ΦΕΚ 47/Α) όπως τροποποιήθηκαν και συμπληρώθηκαν με το 1018/1971 (ΦΕΚ 220/Α) Ν. Δ/γμα και με την παρ. 3 του άρθρου 34 του Ν. 1577/1985 (ΦΕΚ 210/Α/).

3. Τις διατάξεις του 183/1986 (ΦΕΚ 70/Α/) Π. Δ/τος.

4. Την ανάγκη σύνδεσης του Ρ.Σ. της υπόψη περιοχής με την επέκταση Μπεγουλακίου (σχετ. το αρ. πρωτ. Χ.Ε. 123/17.10.89 έγγραφο του Τ.Π. και Π.Ε. Ν. Αχαΐας).

5. Τις αρ. 103 και 139/1991 αποφάσεις του Δ.Σ. του Δ. Πατρέων.

6. Την αρ. 2/8/24.5.91 θετική γνωμοδότηση του ΣΧΟΠ στην αρ. πρωτ. Χ. 3570/15.5.91 εισήγηση του Τ.Π. και Π.Ε. Ν. Αχαΐας, αποφασίζουμε:

Εγκρίνεται τροποποίηση Ρυμοτομικού Σχεδίου πόλης Πάτρας (Π.Δ. 12.7.75 - ΦΕΚ 231 Δ'/6.10.75) στην περιοχή Μπεγουλάκι, προκειμένου να συνδεθεί η ρυμοτομία της περιοχής με αυτή της επέκτασης (Π.Δ. 16.8.88 - ΦΕΚ 812 Δ'/14.11.88) στη «ζώνη επαφής» τους, όπως σημειώνεται στα συνημμένα τέσσερα (4) χρωματισμένα διαγράμματα κλ. 1:1000.

Η ισχύς της παρούσης ισχύει από τη δημοσίευσή της στην Εφημερίδα της Κυβερνήσεως.

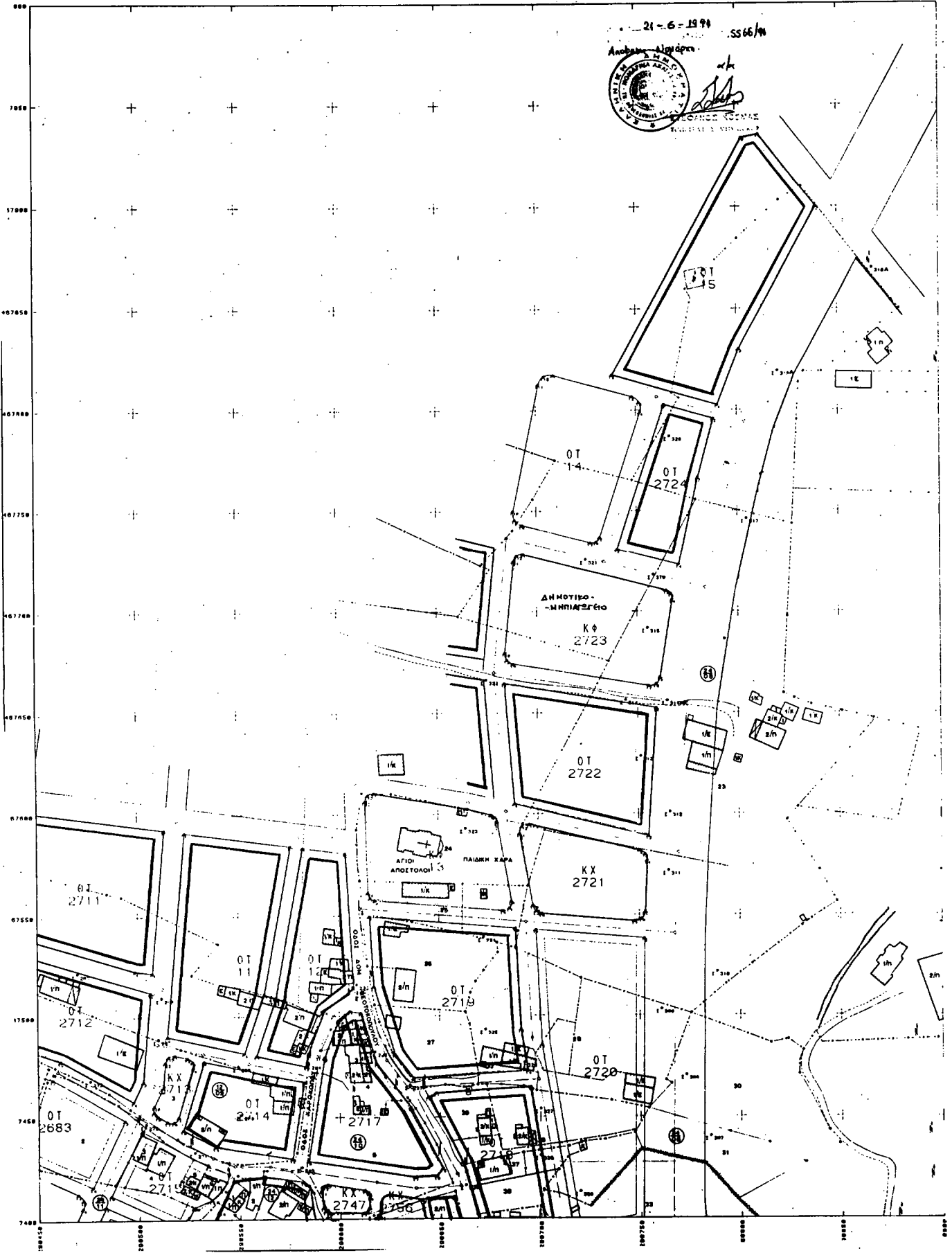
Η απόφαση αυτή να δημοσιευθεί στην Εφημερίδα της Κυβερνήσεως.

Πάτρα, 18 Ιουνίου 1991

Ο Νομάρχης  
ΝΙΚΟΣ ΤΑΓΑΡΗΣ

01.19

ΠΕΡΙΟΧΗ ΜΠΕΓΟΥΛΑΚΙ, ΜΑΚΡΥΓΙΑΝΝΗ ΠΑΤΡΑΣ







ΠΕΡΙΟΧΗ ΜΠΕΓΟΥΛΑΚΙ, ΜΑΚΡΥΓΙΑΝΝΗ ΠΑΤΡΑΣ

21 - 6 - 1991 5566/91

