



ΕΦΗΜΕΡΙΣ ΤΗΣ ΚΥΒΕΡΝΗΣΕΩΣ

ΤΗΣ ΕΛΛΗΝΙΚΗΣ ΔΗΜΟΚΡΑΤΙΑΣ

ΑΘΗΝΑ
8 ΙΟΥΛΙΟΥ 1991

ΤΕΥΧΟΣ ΤΕΤΑΡΤΟ

ΑΡΙΘΜΟΣ ΦΥΛΛΟΥ
426

ΠΕΡΙΕΧΟΜΕΝΑ

ΑΝΑΔΑΣΩΣΕΙΣ

ΑΠΟΦΑΣΕΙΣ

Κήρυξη αναδασωτέας έκτασης 3,753 στρεμμάτων, στη θέση Βαθύ-
λακκος Περιφέρειας Δήμου Λιτοχώρου, του Νομού Πιερίας. . . 1

ΠΟΛΕΟΔΟΜΙΑ

ΑΠΟΦΑΣΕΙΣ

Χαρακτηρισμός οδικών τμημάτων: α) Τμήμα Καναλλάκι - Κάτω
Εκκλησίες - Αρχάγγελος, β) Τμήμα κόμβος Φραξύλα - Αρχάγ-
γελος - Κόμβος Λυμποχωβίτη του Ν. Πρέβεζας, ως τμημάτων
του εθνικού οδικού δικτύου. 2

Τροποποιήσεις Πολεοδομικών Μελετών Επέκτασης (Π.Μ.Ε.) κάτω
Συχαϊνών και Γούβας Πατρών του Δ. Πατρέων (Ν. Αχαΐας). . . 3

Τροποποίηση Ρυμοτομικού σχεδίου Αιγίου Περιοχής Ν. Πλαστήρα
(Ο.Τ. 698Γ). 4

ΑΝΑΔΑΣΩΣΕΙΣ

ΑΠΟΦΑΣΕΙΣ

Αριθ. 3576 (1)
Κήρυξη αναδασωτέας έκτασης 3,753 στρεμμάτων, στη θέση Βαθύλακ-
κος Περιφέρειας Δήμου Λιτοχώρου, του Νομού Πιερίας.
Ο ΝΟΜΑΡΧΗΣ ΠΙΕΡΙΑΣ

Έχοντας υπόψη:
1. Τις διατάξεις του Ν. 3200/55 «περί διοικητικής αποκέντρωσης,

όπως τροποποιήθηκε και συμπληρώθηκε μεταγενέστερα με το Ν.Δ.
532/70.

2. Τις διατάξεις του άρθρου 117 παρ. 3 του Συντάγματος.

3. Τις διατάξεις του Ν. 998/79 «περί προστασίας των Δασών κ.λπ.»
και ειδικότερα:

α) του άρθρου 41 παρ. 1, β) του άρθρου 38 παρ. 1.

4. Τις διαταγές του Υπουργείου Γεωργίας:

α) 160417/1180/8.7.80, β) 182447/3049/24.9.80.

5. Την 364/12.5.91 πρόταση του Δασονομείου Λιτοχώρου, περί
κηρύξεως αναδασωτέας, της αναφερομένης στο θέαμ εκτάσεως, αποφα-
σίζουμε:

Κηρύσσουμε αναδασωτέα με σκοπό τη διατήρηση του χαρακτήρα
της δασικής εκτάσεως που εκχερσώθηκε παράνομα τη δημόσια δασική
έκταση εμβαδού 3,753 στρεμμάτων (1420+0, 350+1,983) που βρι-
σκεται στη θέση Βαθύλακκος, Περιφέρειας Δήμου Λιτοχώρου, προσδιο-
ρίζεται από τα στοιχεία Ε1, Ε2, Ε3 και έχει όρια:

Ανατολικά: Αγροτεμάχια Βασ. Τζιάτζιου και δημόσια δασική
έκταση.

Δυτικά: Αγροτικό δρόμο και δημόσια δασική έκταση.

Βορεια: Αγροτεμάχια Βασ. Τζιάτζιου και δημόσια δασική έκταση.

Νότια: Ομοίως, όπως φαίνεται στο συνημμένο διάγραμμα που απο-
τελεί αναπόσπαστο μέρος της απόφασης αυτής.

Η αναδάσωση να γίνει με φυσική αναγέννηση.

Η απόφαση αυτή να δημοσιευθεί στην Εφημερίδα της Κυβερνήσεως.

Κατερίνη, 20 Ιουνίου 1991

Ο Νομάρχης
ΜΙΑΤ. ΚΑΝΩΤΑΣ

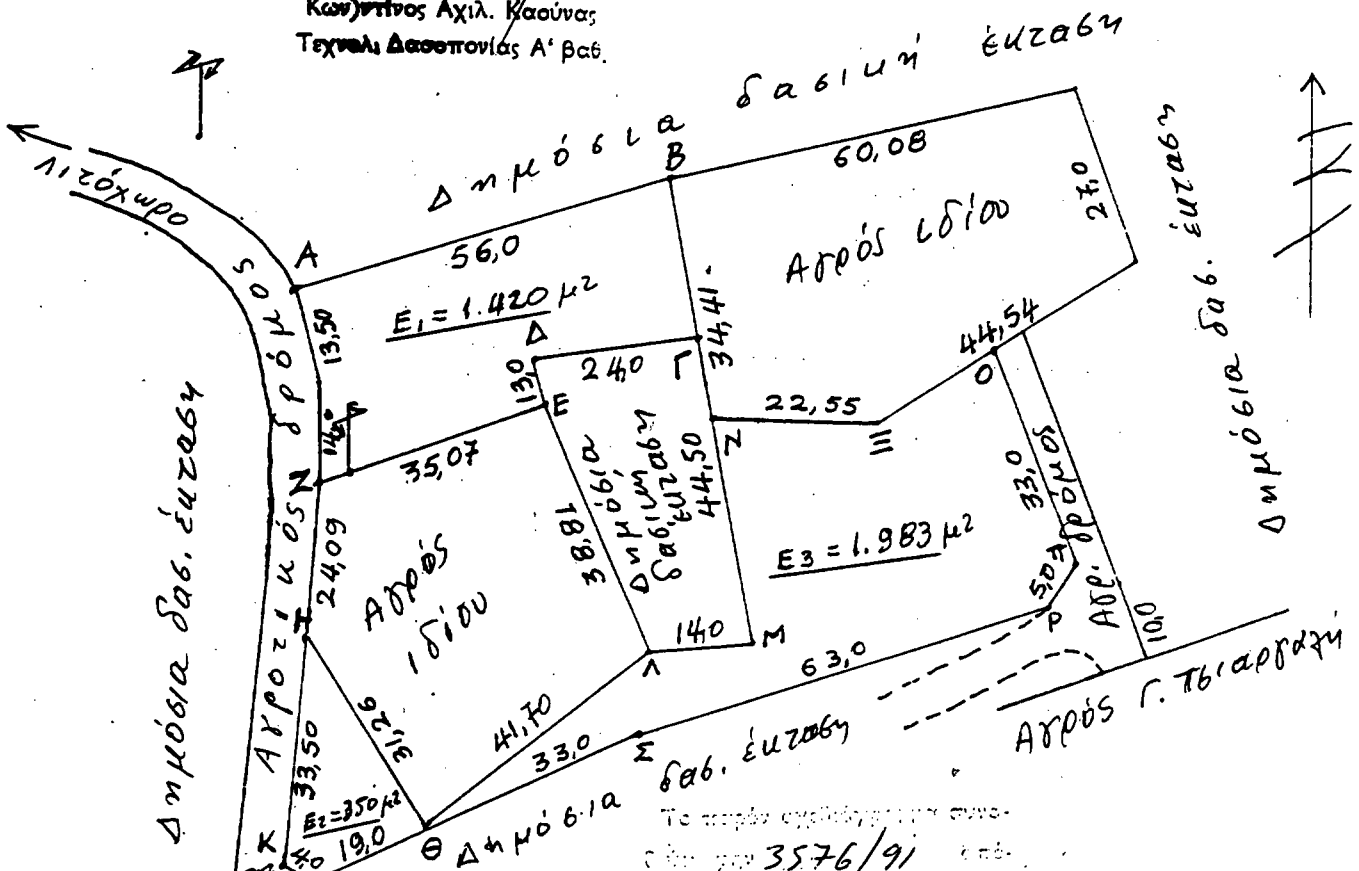
Σχεδιάγραμμα της διμερούς δαδικής έυταξας υπό
στοιχεία Ε1, Ε2, Ε3, εμβαδού (1,420 + 350 + 1,983) =
3,753 στρεμ., που κατέγραψε δι' ευχερωδίας στα
δελτ «Βαδύγραμμος» λιτοχώρου ο Βαδίζεις
Ιωάν. Τσιάτης, κατ. λιτοχώρου.

Λιτοχώρο / 2 ΙΟΥΝ. 1991

Κλίμ. 1:1.000

Ο ΣΥΝΤΑΞΗΣ

Κωνσταντ. Αχιλ. Κασύνας
 Τεχνολ. Διασποινίας Α' βαθ.



Το παρόν σχέδιο έγινε σύμφωνα με τον αριθμό 3576/91 της 17/3/91 και σύμφωνα με τον αριθμό 1736/1991 της 20/6/91.

ΚΑΤΑΣΤΡΟΦΗ
 ΜΕΤΡΗΣΕΙΣ
 Β736
 20.6.1991
 ΒΑΣΙΛΕΙΟΣ ΛΙΑΠΗΣ
 ΑΝΤΙΣΤΑΥΤΗΣ Α' ΒΑΘΜΟΥ

ΚΑΤΑΣΤΡΟΦΗ
 ΜΕΤΡΗΣΕΙΣ ΑΙ ΒΑΘΜΟΥ
 3576/91
 1736/1991
 20.6.1991
 ΜΙΝΤ. ΚΑΝΟΤΑΕ

ΚΑΤΑΣΤΡΟΦΗ
 ΜΕΤΡΗΣΕΙΣ 2036/1991
 ΟΙΚΟΝΟΜΙΚΗΣ ΠΕΡΙΣΤΑΣΗΣ
 ΜΙΝΤ. ΚΑΝΟΤΑΕ

ΠΟΛΕΟΔΟΜΙΑ

ΑΠΟΦΑΣΕΙΣ

Αριθ. Δ1Α/690

(2)

Χαρακτηρισμός οδικών τμημάτων: α) Τμήμα Καναλλάκι - Κάτω Εκκλησιές - Αρχάγγελος, β) Τμήμα κόμβος Φραξύλα - Αρχάγγελος - Κόμβος Λυμποχωβίτη του Ν. Πρέβεζας, ως τμημάτων του εθνικού οδικού δικτύου.

**Ο ΑΝΑΠΛΗΡΩΤΗΣ ΥΠΟΥΡΓΟΣ
ΠΕΡΙΒΑΛΛΟΝΤΟΣ, ΧΩΡΟΤΑΞΙΑΣ & ΔΗΜ. ΕΡΓΩΝ**

Έχοντας υπόψη:

1) Το Ν. 3155/1955 «περί κατασκευής και συντηρήσεως οδών» και τα εκτελεστικά αυτού Διατάγματα.

2) Το από 9/20.8.1955 (ΦΕΚ 222Α) Β.Δ. «Περί καθορισμού των Εθνικών οδών».

3) Την με αριθ. Γ. 25871/9.7.1963 απόφαση τ. ΥΔΕ «περί αριθμώσεως Εθνικών οδών» με την οποία ορίστηκε σαν εθνική οδός με αριθ. 18 η από υπ' αριθ. 21 Εθνική οδόν εις Καναλλάκι - Πραμυθιάν - Μενίαν».

4) Την με αριθ. Γ. 43198/29.11.1963 απόφαση τ. ΥΔΕ, με την οποία διορθώθηκε η υπ' αριθ. 18 εθν. οδός εις υπ' αριθ. 19 και ορίστηκε η διαδρομή της από Καναλλάκι εις Πραμυθιάν - Μενίαν - Σαγιαδάων».

5) Την απόφαση Γ3δ-0/15/255-1/22.10.73 τ. ΥΔΕ, χαρακτηρισμού της νέας παραλιακής οδού Ηγουμενίσσας - Μόρφης - Πρέβεζας ως εθνικής, αποτελούσας βελτιωμένη χάραξη της παλαιάς εθνικής οδού.

6) Την υπ' αριθ. Δ16α/04/773/29.11.90 κοινή απόφαση Υπουργών Προεδρίας Κυβέρνησης και Αν. ΥΠΕΧΩΔΕ «περί εξαίρεσης Διοικ/κών πράξεων ή εγγράφων από τον κανόνα των τριών υπογραφών».

7) Τα με αριθ. πρωτ. 723/26.3.91 και οικ. 2915/19.4.90 έγγραφα της Δ/νσης Συγκ. Έργων 7ης ΠΥΔΕ και 3ης ΔΕΚΕ Ιωαννίνων αντίστοιχα, με τα οποία εισηγούνται το χαρακτηρισμό των τμημάτων του θέματος ως τμημάτων του εθν. οδικού δικτύου.

8) Την παρ. 3 του άρθρου 25 του Ν. 1418/84 «περί Δημοσίων Έργων και συναφών θεμάτων».

9) Τις αποφάσεις Υ 1087/28.5.90 (ΦΕΚ 334Β/29.5.90) και Υ.1052/2.5.90 (ΦΕΚ 311/9.5.90), Πρωθυπουργού, «περί καθορισμού αρμοδιοτήτων στον Αναπλ. Υπουργό ΠΕΧΩΔΕ».

10) Την ανάγκη διασαφήσεως του χαρακτηρισμού των οδικών τμημάτων του θέματος, για την εφαρμογή των σχετικών νομοθετικών διατάξεων, αποφασίζουμε:

Εγκρίνουμε όπως τα οδικά τμήματα:

α) Καναλλάκι - Κάτω Εκκλησιές - Αρχάγγελος του Ν. Πρέβεζας, που αποτελεί συνέχεια του τμήματος Μενίαν - Παραμυθιά - Καναλλάκι (Ε.Ο. με αριθ. 19), και

β) Κόμβος Φραξύλα - Αρχάγγελος - κόμβος Λυμποχωβίτη του Ν. Πρέβεζας, που ενώνει την Εθνική οδό Πρέβεζας - Φιλιππιάδας (Ε.Ο. με αριθ. 21), με την παραλιακή Εθνική οδό Πρέβεζας - Ηγουμενίσσας, ενταχθούν στο Εθνικό οδικό δίκτυο, ως κλάδοι της Ε.Ο. με αριθ. 19, σύμφωνα με την παρ. 3 του άρθρου 25 του Ν. 1418/84.

Η απόφαση αυτή να δημοσιευθεί στην Εφημερίδα της Κυβερνήσεως.

Αθήνα, 21 Ιουνίου 1991

Ο ΑΝ. ΥΠΟΥΡΓΟΣ

ΑΧ. ΚΑΡΑΜΑΝΛΗΣ

Αριθ. Χ.5567

(3)

Τροποποιήσεις Πολεοδομικών Μελετών Επέκτασης (Π.Μ.Ε.) κάτω Συχαινών και Γούβας Πατρών του Δ. Πατρών (Ν. Αχαΐας).

Ο ΝΟΜΑΡΧΗΣ ΑΧΑΪΑΣ

Έχοντας υπόψη:

1. Τις διατάξεις του Ν.Δ/τος της 17.7.1923, όπως μεταγενέστερα τροποποιήθηκαν και συμπληρώθηκαν και ειδικότερα τα άρθρα 3 και 70.

2. Τις διατάξεις του Α.Ν. 314/1968 (ΦΕΚ 47Α), όπως τροποποιήθηκαν και συμπληρώθηκαν με το 1018/1971 Ν.Δ/γμα (ΦΕΚ 220Α) και με την παραγ. 3 του άρθρου 34 του Ν. 1577/1985 (ΦΕΚ 210Α).

3. Τις διατάξεις του 183/1986 Π.Δ/τος (ΦΕΚ 70 Α').

4. Τις αριθ. 26 και 223/1991 εγκριτικές αποφάσεις του Δ.Σ. του Δ. Πατρών.

5. Την αριθ. Πρωτ. Χ.5298/23.5.1991 θετική εισήγηση του Τ.Π. και Π.Ε. Ν. Αχαΐας.

6. Την αριθ. 3/8/24.5.91 εγκριτική γνωμοδότηση του ΣΧΟΠ Ν. Αχαΐας, αποφασίζουμε:

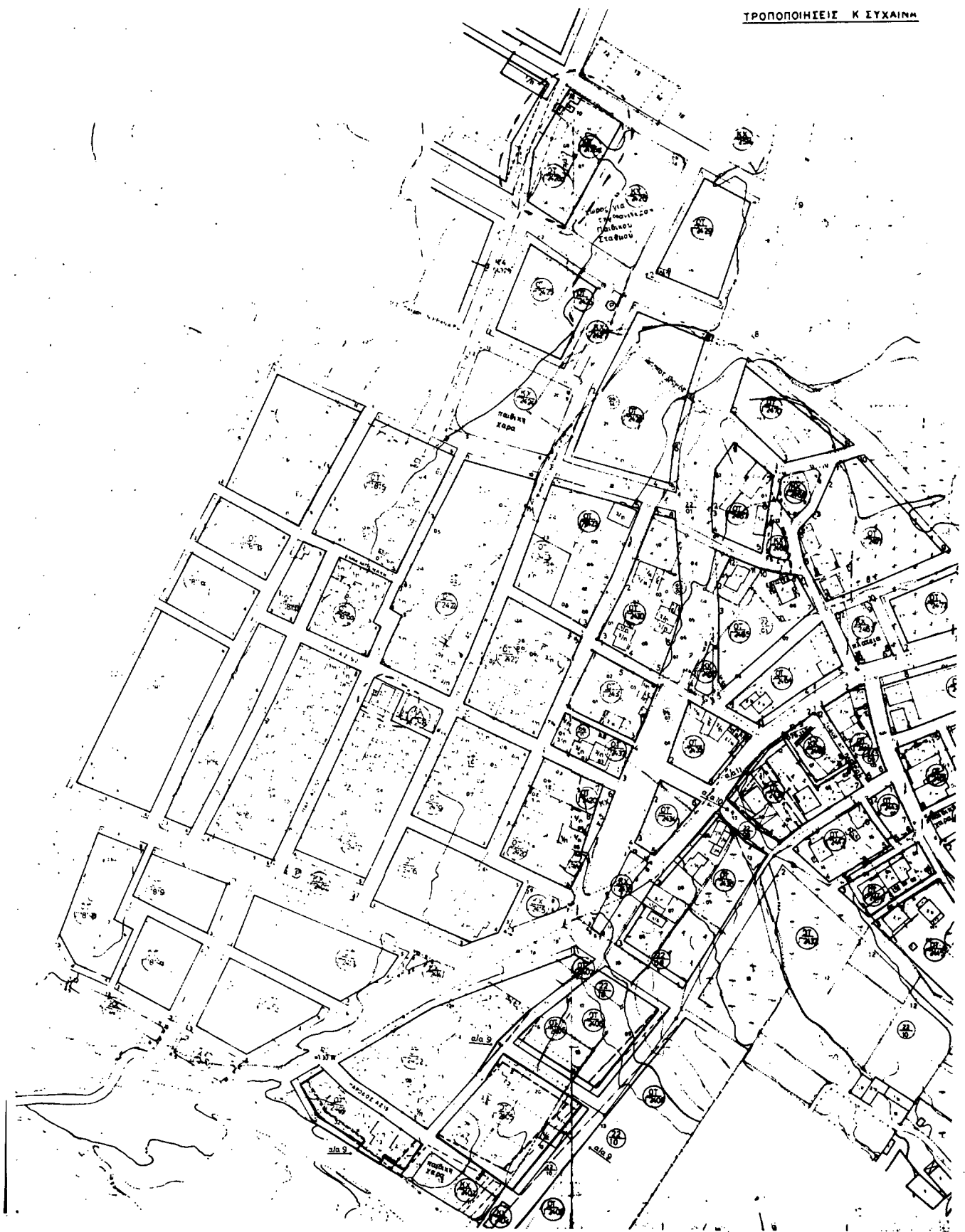
Εγκρίνονται οι συννημμένες έντεκα (11) σημειακές τροποποιήσεις του Ρυμοτομικού Σχεδίου κάτω Συχαινών (Π.Δ/μα έγκρισης της 4.7.1988 ΦΕΚ 642Δ/5.9.88) και Γούβας Πατρών (Π.Δ/γμα έγκρισης της 15.4.1988 ΦΕΚ 553Δ/2.8.88), όπως αυτές σημειώνονται χρωματισμένες στα συννημμένα δύο (2) ρυμοτομικά διαγράμματα κλ. 1:1000.

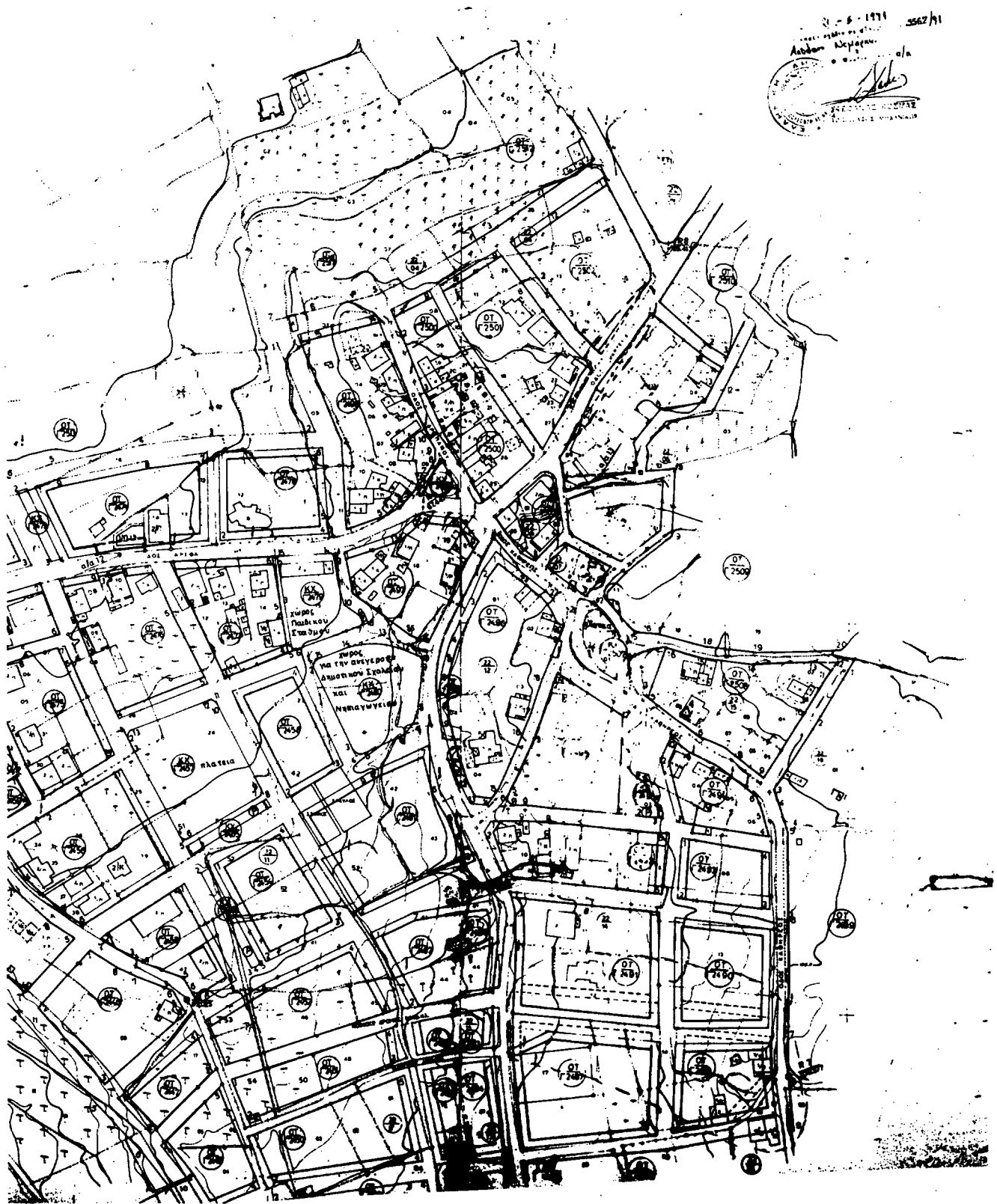
Η ισχύς της παρούσας αρχίζει από τη δημοσίευσή της στην Εφημερίδα της Κυβερνήσεως.

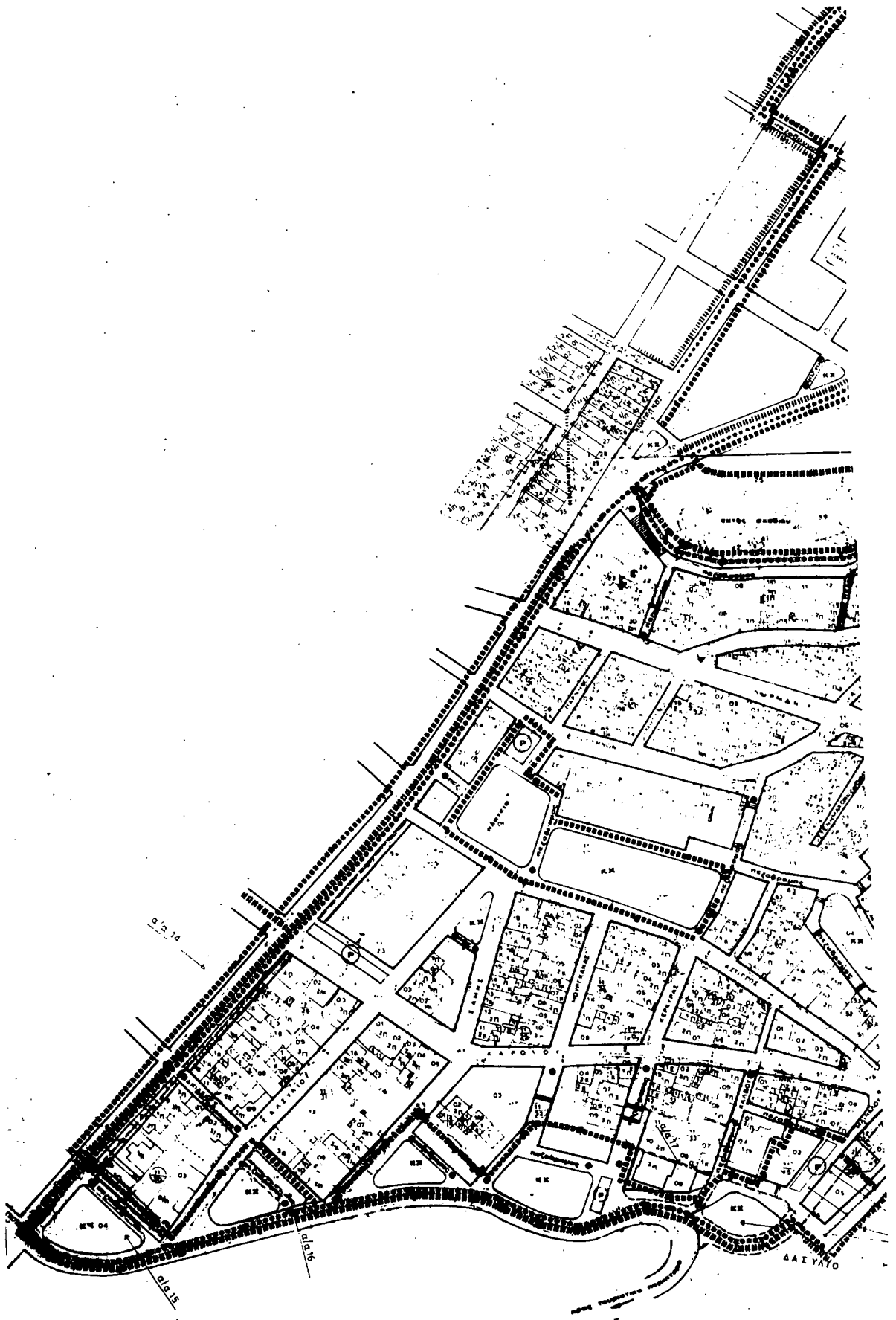
Η απόφαση αυτή να δημοσιευθεί στην Εφημερίδα της Κυβερνήσεως.

Πάτρα, 18 Ιουνίου 1991

Ο Νομάρχης
ΝΙΚΟΣ ΤΑΓΑΡΗΣ

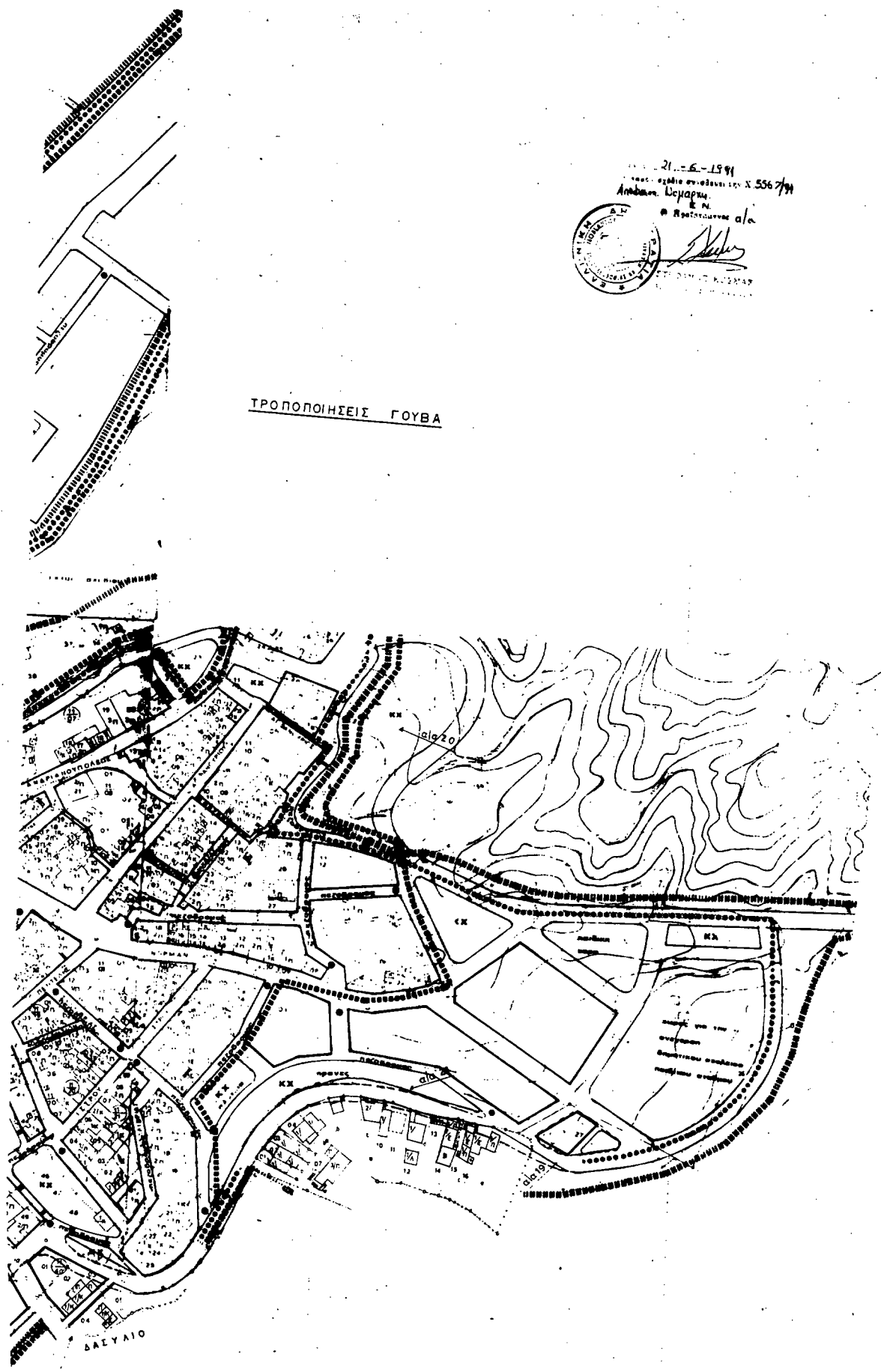






21.6.1991
Αριθμός: 556/91
Πρωτόκολλο α/α
[Signature]
[Circular Stamp]

ΤΡΟΠΟΠΟΙΗΣΕΙΣ ΓΟΥΒΑ



α/α 19

Αριθ. Χ.6111

(4)

Τροποποίηση Ρυμοτομικού σχεδίου Αιγίου Περιοχής Ν. Πλαστήρα (Ο.Τ. 698Γ).

Ν. Αχαΐας αντίστοιχα.

6. Την αριθ. 9/2/7.6.91 θετική γνωμοδότηση του Σ.Χ.Ο.Π. Ν. Αχαΐας, αποφασίζουμε:

Ο ΝΟΜΑΡΧΗΣ ΑΧΑΪΑΣ

Έχοντας υπόψη:

- 1. Τις διατάξεις του Ν.Δ/τος της 17.7.1923, όπως μεταγενέστερα τροποποιήθηκαν και συμπληρώθηκαν και ειδικότερα τα άρθρα 3 και 70.
- 2. Τις διατάξεις του Α.Ν. 314/1968 (ΦΕΚ 47Α), όπως τροποποιήθηκαν και συμπληρώθηκαν με το 1018/1971 Ν.Δ/γμα (ΦΕΚ 220Α) και με την παραγ. 3 του άρθρου 34 του Ν. 1577/1985 (ΦΕΚ 210Α).
- 3. Τις διατάξεις του 183/1986 Π.Δ/τος (ΦΕΚ 70 Α').
- 4. Τις αριθ. 119 και 169/1991 αποφάσεις του Δ.Σ. του Δ. Αιγίου που γνωμοδοτούν υπέρ της έγκρισης της υπόψη τροποποίησης.
- 5. Τις αριθ. πρωτ. 1773/30.5.91 και Χ.Ε. 219/31.5.91 θετικές εισηγήσεις του Πολεοδομικού Γραφείου Αιγίου και του Τ.Π. και Π.Ε.

Εγκρίνεται η συνημμένη τροποποίηση του εγκεκριμένου Ρυμοτομικού ΣΧεδίου περιοχής Νικ. Πλαστήρα Αιγίου (Π.Δ/γμα της 19.11.86/ ΦΕΚ 1206 Δ') στο Ο.Τ. 698Γ, όπως φαίνεται στο θεωρημένο από τον αναπληρωτή προϊστάμενο του Τ.Π. και Π.Ε. Ν. Αχαΐας συνημμένο διάγραμμα κλ. 1:1000, μετά από σύμφωνη γνώμη του Δ.Σ. Αιγίου και του Σ.Χ.Ο.Π. Ν. Αχαΐας.

Η ισχύς της παρούσας αρχίζει από τη δημοσίευσή της στην Εφημερίδα της Κυβερνήσεως.

Η απόφαση αυτή να δημοσιευθεί στην Εφημερίδα της Κυβερνήσεως.

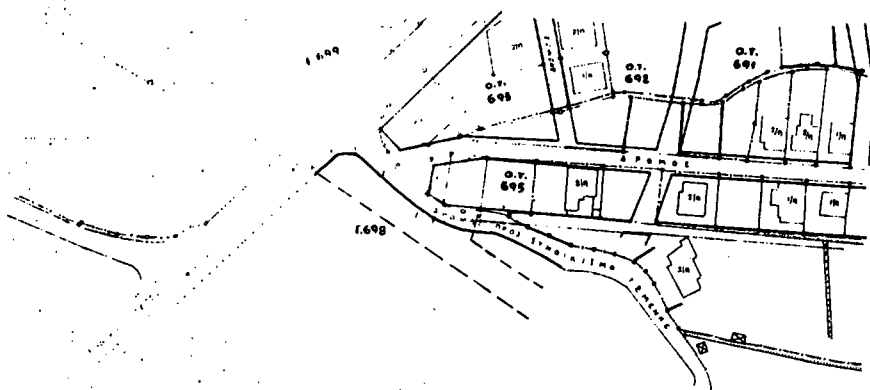
Πάτρα, 18 Ιουνίου 1991

Ο Νομάρχης
ΝΙΚΟΣ ΤΑΓΑΡΗΣ

Τροποποίηση του Συμ. Σ. Πόλεως Αχαΐας
Ν. Πλαστήρα Αιγίου με το από 22-12-1986 Ν.Δ (Ο.Τ. 698)
στο Ο.Τ. 698

Αίγιο Ιανουάριος 1991
ο συντάκτης

ΑΝΤΩΝΙΟΣ Ι. ΚΩΝΣΤΑΝΤΙΝΟΥΛΟΣ
ΔΙΔΑΧΜ. ΠΟΛΙΤΙΚΟΣ ΜΗΧΑΝΙΚΟΣ
ΠΡΩΤΗΣ ΕΚΔΟΣΗΣ ΠΛΗΡΟΥΣ ΠΑΤΡΟΣ
ΜΕΛΟΣ Τ.Ε.Ε. ΑΡΧΙΤΕΚΤΟΝΩΝ 21585
ΠΛΑΤΕΙΑ ΛΑΩΝ - ΑΓΙΟΥ - ΤΗΛ. 22657



Ρυμοτομική γραμμή
Οικόδομη γραμμή
κατασκευασμένη ΡΓ
προτεινόμενη ρυμοτομική γραμμή ΑΝΟΙΞ

1991 - 6 - 1991
το οποίο γένησ συντάχεται την Χ. 6111/91
Απόφαση Υπουργού
Ε.Μ.
Α. Προϊστάμενος υλική
ΣΤΕΦΑΝΟΣ ΚΩΣΤΑΣ
ΤΥΠΟΓΡΑΦΟΣ ΜΗΧΑΝΙΚΟΣ