

# ΕΦΗΜΕΡΙΣ ΤΗΣ ΚΥΒΕΡΝΗΣΕΩΣ

## ΤΗΣ ΕΛΛΗΝΙΚΗΣ ΔΗΜΟΚΡΑΤΙΑΣ

ΑΘΗΝΑ  
25 ΣΕΠΤΕΜΒΡΙΟΥ 1991

ΤΕΥΧΟΣ ΤΕΤΑΡΤΟ

ΑΡΙΘΜΟΣ ΦΥΛΛΟΥ  
658

### ΠΕΡΙΕΧΟΜΕΝΑ

#### ΑΝΑΔΑΣΩΣΕΙΣ ΑΠΟΦΑΣΕΙΣ

- Κήρυξη αναδασωτέας έκτασης 0,288 στρεμμάτων στη θέση Ζουνι Πέτρα της Κοινότητας Γιάλτρων Ν. Εύβοιας. .... 1
- Μερική άρση αναδάσωσης στον Ν. Καβάλας από έκταση 55.941,89 τ.μ. .... 2
- Κήρυξη αναδασωτέας έκτασης 2,070 στρεμμάτων στη θέση «Παναγία Καλογιάννη» περιφ. κοινότητας Νεοχωρίου Νομού Μαγνησίας. .... 3
- Κήρυξη αναδασωτέας έκτασης 1000 στρεμμάτων στη θέση «Κακόρεμμα Κέρβελη» Κοιν. Παλαιοκάστρου. .... 4

#### ΠΟΛΕΟΔΟΜΙΑ ΑΠΟΦΑΣΕΙΣ

- Καθορισμός μεγίστου ύψους στους τομείς Α' Β' και Γ' σχ. πόλεως Αγ. Κων/νου, Ν. Αιτωλίας και Ακαρνανίας. .... 5
- Μερική αποδοχή αίτησης τροποποίησης Ρ.Σ. Πάτρας Ν. Αχαΐας στην περιοχή Μακρυγιάννη της Π.Μ. Επέκτασης. .... 6
- Τροποποίηση του ρυμοτομικού σχεδίου του Δήμου Συκεών Ν. Θεσσαλονίκης με τον καθορισμό όρων και περιορισμών δόμησης και ειδικότερα του μεγίστου επιτρεπομένου ύψους των Ο.Τ. (21, 22, 23, 24, 26). .... 7
- Τροποποίηση ρυμοτομικού σχεδίου στο οικοδομικό τετράγωνο Γ. 923 της περιοχής Ν. Ζωής Κοινότητας Περάματος Ν. Ιωαννίνων. .... 8
- Αναστολή χορήγησης οικοδομικών αδειών και εκτέλεσης οικοδομικών εργασιών σε κοινόχρηστους και κοινωφελείς χώρους που προτείνονται από τις συντασσόμενες Πολεοδομικές μελέτες - Αγκοκάμπου - Σωτηρίτσας - Βελίικας Ν. Λάρισας. .... 9
- Αναστολή οικοδομικών εργασιών και χορήγηση οικοδομικών αδειών για χρονικό διάστημα έξι (6) μηνών σε ορισμένα οικοδομικά τετράγωνα του ρυμοτομικού σχεδίου Αγ. Κων/νου Ν. Φθιώτιδας. .... 10

### ΑΝΑΔΑΣΩΣΕΙΣ ΑΠΟΦΑΣΕΙΣ

Αριθ. 1999

(1)

Κήρυξη αναδασωτέας έκτασης 0,288 στρεμμάτων στη θέση Ζουνι Πέτρα της Κοινότητας Γιάλτρων Ν. Εύβοιας.  
Ο ΝΟΜΑΡΧΗΣ ΕΥΒΟΙΑΣ

Έχοντας υπόψη:

1. Τις διατάξεις του Ν. 3200/55 «περί διοικητικής αποκέντρωσης, όπως τροποποιήθηκε και συμπληρώθηκε μεταγενέστερα με το Ν.Δ. 532/70).

2. Τις διατάξεις του άρθρου 117 παράγρ. 3 του Συντάγματος της Χώρας.

3. Τις διατάξεις του Ν. 998/1979 «Περί προστασίας των δασών και των δασικών εν γένει εκτάσεων της χώρας» και ειδικότερα α) του άρθρου 41 παρ. 1 β) του άρθρου 38 παρ. 1.

4. Τις διαταγές του Υπουργείου Γεωργίας

α) 160417/1180/8.7.80, β) 182447/3049/24.9.80

5. Ηα/2532/5.9.91 αναφορά του Δασαρχείου Ιστιαίας περί κηρύξεως αναδασωτέας έκτασης 0,288 στρεμμάτων στη θέση Ζουνι Πέτρα του Κοινοτικού δάσους Γιάλτρων, που εκχερσώθηκε με αποφιλωτική υλοτομία από τον Στυλιανό Λάσκαρη για οικοπεδοποίηση, αποφασίζουμε:

Κηρύσσουμε αναδασωτέα με σκοπό τη διατήρηση του χαρακτήρα της δασικής έκτασης και την προστασία και ανάπτυξη της δασικής βλάστησης με τεχνητή αναδάσωση βάσει προγράμματος του Δασαρχείου Ιστιαίας την έκταση εμβαδού διακοσίων ογδόντα οκτώ χιλιοστών του στρέμματος (0,288), που βρίσκεται στη θέση Ζουνι Πέτρα Κοινότητας Γιάλτρων Ν. Εύβοιας, προσδιορίζεται από τα στοιχεία ΑΒΓΔΕΖΑ και έχει όρια:

Ανατολικά: Διακατεχόμενη δασική έκταση

Δυτικά: Διακατεχόμενη δασική έκταση

Βόρεια: Αναδασωτέα έκταση ΔΕΖΗΔ και δασος χ. πύικης

Νότια: Δρόμος

όπως φαίνεται στο συνημμένο διάγραμμα που αποτελεί αναπόσπαστο μέρος της απόφασης αυτής.

Η απόφαση αυτή να δημοσιευθεί στην Εφημερίδα της Κυβερνήσεως.

Χαλκίδα, 10 Σεπτεμβρίου 1991

Με εντολή Νομάρχη

Ο Διευθυντής

ΖΗΣΗΣ ΣΤΑΜΑΤΟΥΚΟΣ



Αριθ. 1641

(2)

οποία μας εισηγείται την άρση αναδάσωσης, αποφασίζουμε:

Μερική άρση αναδάσωσης στον Ν. Καβάλας από έκταση 55.941,89 τ.μ.

Ο ΝΟΜΑΡΧΗΣ ΚΑΒΑΛΑΣ

Έχοντας υπόψη:

1. Τις διατάξεις των αρ. 44 και 45 του Ν. 998/79.
2. Τις αρ. 160417/1180/8.7.80 και 162447/3049/24.9.80 δ/γίς Υπ. Γεωργίας.
3. Τις διατάξεις του Ν. 1232/82.
4. Την αρ. 471/87 γνωμοδότηση της συνέλευσης των προϊσταμένων των Νομ. Υπηρεσιών.
5. Την αρ. 195268/11.2.85 απόφαση Νομάρχη Καβάλας με την οποία κηρύχθηκε αναδασωτέα έκταση.
6. Την αρ. 3849/30.8.90 αναφορά του Δασαρχείου Θάσου με την

Αίρουμε μερικώς και για έκταση 55.941,89 τ.μ. την αναδάσωση η οποία κηρύχθηκε με την αρ. 195268/11.2.85 απόφαση Νομάρχη Καβάλας, όπως αυτή εμφανίζεται στο συνημμένο Τοπ. διάγραμμα με τα στοιχεία 1, 2, 3, 4, 5, 1. Η επιφάνεια από την οποία αίρεται η αναδάσωση ευρίσκεται μέσα σε ευρύτερη καμένη έκταση χωρίς η ίδια να έχει και στο σύνολό της. Η προαναφερόμενη έκταση ζητείται από τον Βασιλικό για έρευνα λατομείου μαρμάρου.

Η απόφαση αυτή να δημοσιευθεί στην Εφημερίδα της Κυβερνήσεως.

Καβάλα, 3 Σεπτεμβρίου 1991

Ο Νομάρχης  
ΧΡ. ΑΘΑΝΑΣΙΑΔΗΣ

ΤΟΠΟΓΡΑΦΙΚΟ ΔΙΑΓΡΑΜΜΑ

ΖΗΤΟΥΜΕΝΗΣ ΕΚΤΑΣΗΣ ΠΟΥ

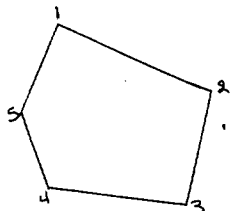
ΚΗΡΥΧΘΗΚΕ ΑΝΑΔΑΣΩΤΕΑ

ΜΕ ΤΗΝ ΑΡΙΘ. 195268/11-2-85 ΑΠΟΦΑΣΗ ΝΟΜΑΡΧΙΑΣ ΚΑΒΑΛΑΣ


ΚΛΙΜΑΚΑ 1:5000

ΣΥΝΤΕΤΑΓΜΕΝΕΣ	ΚΟΡΥΦΕΣ
1. X=20567.21	Ψ=-11332160
2. X=20749.85	Ψ=-11460.02
3. X=20695.02	Ψ=-11690.10
4. X=20485.13	Ψ=-11576.90
5. X=20461.90	Ψ=-11456.20

ΕΜΒΛΑΔΟΝ (1-2-3-4,5-1)=55941,89μ<sup>2</sup>



ΧΑΡΤΗ ΠΡΟΣΑΝΑΤΟΛΙΣΜΟΥ ΚΛΙΜΑΚΑ 1:50.000



ΥΠΟΜΝΗΜΑ

ΘΕΣΗ ΖΗΤΟΥΜΕΝΗΣ ΕΚΤΑΣΗΣ ΓΙΑ ΑΡΣΗ

ΤΟΠΟΓΡΑΦΙΚΟ ΔΙΑΓΡΑΜΜΑ

Κοινοτικού δάσους που κάηκε στις θέσεις \*Τσαρλαπά-Πεταλιδες-Υψηλάντη Θράκος-Κουμόκαστρο-Χαλίχια της κοινότητας Θεολόγου Θάσου  
Έκταση 2423424 στρέμ  
Κλίμακα 1:10000

ΥΠΟΜΝΗΜΑ

ΤΜ. 1<sup>ο</sup> (1,2, ..., 43,1) = 2432769 - 9345 = 2423424 στρέμματα

Κοινοτικό δάσος που κάηκε και κηρύχθηκε αναδασωτέο

ΤΜ. 2<sup>ο</sup> (Κ<sub>1</sub>, ..., Κ<sub>6</sub>,Κ<sub>7</sub>) = 9345 στρέμ. Αγροτική έκταση που κάηκε



Έκταση με την οποία Ισχυροποιείται η άρση αναδάσωσης

ΘΕΣΗ ΤΗΣ

ΚΑΒΑΛΑΣ  
Ο ΝΟΜΑΡΧΗΣ ΚΑΒΑΛΑΣ

με την αρ. 195268/11-2-85 απόφαση Νομαρχίας Καβάλας

ΑΘΑΝΑΣΙΑΔΗΣ ΧΡΗΣΤΟΣ

ΘΑΣΟΣ  
Ο ΔΑΣΑΡΧΗΣ ΘΑΣΟΥ  
ΣΤΥΛΙΑΝΟΣ ΚΥΔΡΕΩΥ  
ΔΑΣΟΛΟΓΟΣ ΜΕ ΒΑΘΜΟ Α'

Ο ΣΙΝΤΑΞΑΣ

91...  
ΒΕΒΛ ΖΕΣΙΔΕΣ  
Δεκαετίας.

Αριθ. 1649

(3)

Κήρυξη αναδασωτέας έκτασης 2,070 στρεμμάτων στη θέση «Παναγία Καλογιάννη» περιφ. κοινότητας Νεοχωρίου Νομού Μαγνησίας.

Ο ΝΟΜΑΡΧΗΣ ΣΑΜΟΥ

Έχοντας υπόψη:

- 1. Τις διατάξεις του Ν. 3200/55 «περί διοικητικής αποκέντρωσης, όπως τροποποιήθηκε και συμπληρώθηκε μεταγενέστερα με το Ν.Δ. 532/70).
- 2. Τις διατάξεις του άρθρου 117 παράγρ. 3 του Συντάγματος της Χώρας.
- 3. Τις διατάξεις του Ν. 998/1979 «Περί προστασίας των δασών και των δασικών εν γένει εκτάσεων της χώρας» και ειδικότερα α) του άρθρου 41 παρ. 1 β) του άρθρου 38 παρ. 1.
- 4. Τις διαταγές του Υπουργείου Γεωργίας α) 160417/1180/8.7.80, β) 182447/3049/24.9.80
- 5. 3692/26.8.91 πρόταση του Δασαρχείου Βόλου με την οποία προτείνεται η κήρυξη της έκτασης που αναφέρεται στο θέμα ως αναδασωτέας.
- 6. Την 14650/87 απόφαση του Νομάρχη Μαγνησίας με την οποία

μας ανέθεσε την αρμοδιότητα να υπογράψουμε τις αποφάσεις κήρυξης των εκτάσεων ως αναδασωτέων, αποφασίζουμε:

Κηρύσσουμε αναδασωτέα με σκοπό τη διατήρηση του χαρακτήρα της ως δασικής και την αποκατάσταση με φυσική αναγέννηση της βλάστησης που εκχερσώθηκε παράνομα τη κοινωτ. δασική έκταση εμβαδού δύο στρεμμάτων και εβδομήντα τετρ. μέτρων που βρίσκεται στη θέση Παναγία Καλογιάννη, περιφ. κοινότητας Νεοχωρίου και προσδιορίζεται από τα στοιχεία ΑΒΓΔΕΖΗΘΙΚΑΜΑ στο συνημμένο τοπογραφικό διάγραμμα και έχει όρια:

Γύρωθεν ως προς τις εξωτερικές πλευρές με κοινωτικό δάσος Νεοχωρίου και ως προς το εσωτερικό μέρος με Μηλεοπερίβολο Κοινότητας Νεοχωρίου, όπως φαίνεται στο συνημμένο διάγραμμα που αποτελεί αναπόσπαστο μέρος της απόφασης αυτής.

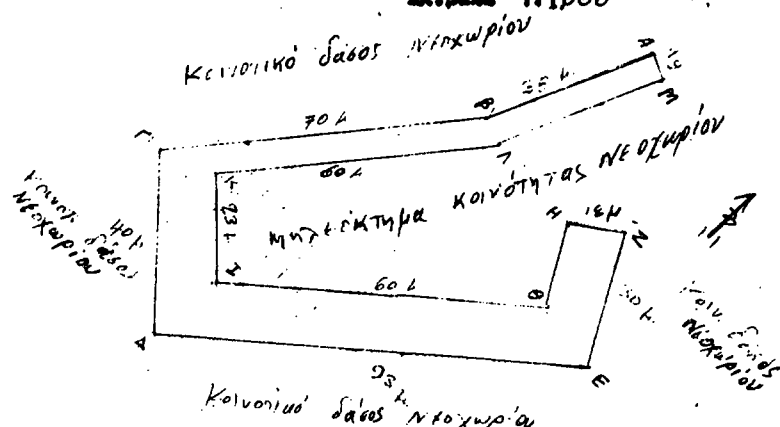
Η απόφαση αυτή να δημοσιευθεί στην Εφημερίδα της Κυβερνήσεως.

Βόλος, 4 Σεπτεμβρίου 1991

Με εντολή Νομάρχη  
Ο Διευθυντής

ΚΩΝ/ΝΟΣ ΣΑΚΕΛΛΑΡΙΟΥ

1. Τοπογραφικό διάγραμμα εκτάσεως που .....εκχερσώθηκε.....  
 Α.Θ.Α.....ΝΑΧ.....Νικόβρα.....Μαργαρίτη.....Μάδαρη.....  
 παρόνομα. Περιοχή Κοινότητας .....Νεοχωρίου..... θέση Παναγία.  
 Κ.Α.Τ.Χ.Α.Ν.Κ.Υ..... Έκταση .....2,070.....στρέμματα  
 (Ανήκει στην .....1649/91..... Απόφαση Νομάρχης Μαγνησίας).  
 Κλίμακα 1:1000



2. Χάρτης προβατατοζιεύου 1:50.000



ΕΚΤΕΡΩΣΗ... Έκταση  
 ΘΕΩΡΗΘΗΚΕ  
 Βόλος 21-8-1991  
 Ο Συντάκτης είναι ο Δασάρχης Βόλου  
 Βόλος 4-9-1991  
 Ο Διευθ. Ε.Π. Βόλου  
 Κωνσταντίνος Σακελλαρίου

Αριθ. 1639

(4)

Κήρυξη αναδασωτέας έκτασης 1000 στρεμμάτων στη θέση «Κακόρρεμα Κέρβελη» Κοιν. Παλαιοκάστρου.

## Ο ΝΟΜΑΡΧΗΣ ΣΑΜΟΥ

Έχοντας υπόψη:

1. Τις διατάξεις του Ν. 3200/55 «περί διοικητικής αποκέντρωσης, όπως τροποποιήθηκε και συμπληρώθηκε μεταγενέστερα με το Ν.Δ. 532/70).
2. Τις διατάξεις του άρθρου 117 παράγρ. 3 του Συντάγματος της Χώρας.
3. Τις διατάξεις του Ν. 998/1979 «Περί προστασίας των δασών και των δασικών εν γένει εκτάσεων της χώρας» και ειδικότερα α) του άρθρου 41 παρ. 1 β) του άρθρου 38 παρ. 1.
4. Τις διαταγές του Υπουργείου Γεωργίας  
α) 160417/1180/8.7.80, β) 182447/3049/24.9.80
5. Την σχετική εισήγηση του Διευθυντή Δασών Ν. Σάμου για κήρυξη της πιο πάνω δασικής έκτασης ως αναδασωτέας εμβαδού 1000 στρ.

(χιλίων στρ.) που κήρυξε στις 30.8.91, αποφασίζουμε:

Κηρύσσουμε αναδασωτέα με σκοπό την αναγέννηση, προστασία και ανανέωση της δασικής βλάστησης δια της φυσικής οδού την καείσα δασική έκταση, εμβαδού χιλίων (1000) στρεμμάτων, που βρίσκεται στη θέση Κακόρρεμα - Κέρβελη Κοιν. Παλαιοκάστρου.

Προσδιορίζεται από τα στοιχεία ΑΒΓΔΕΖΑ και έχει όρια:

Ανατολικά: Δασική έκταση

Δυτικά: Αγροκτήματα

Βόρεια: Δασική έκταση

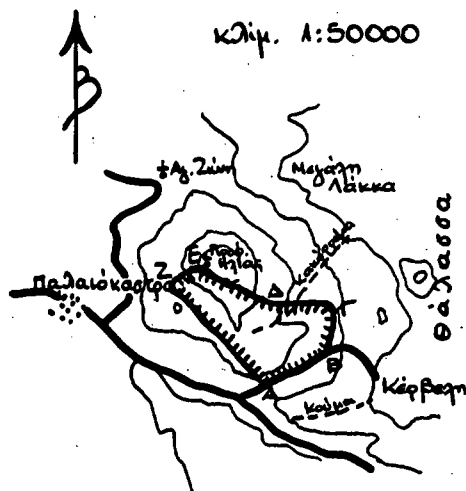
Νότια: Δρόμος, όπως φαίνεται στο συνημμένο διάγραμμα που αποτελεί αναπόσπαστο μέρος της απόφασης αυτής.

Η απόφαση αυτή να δημοσιευθεί στην Εφημερίδα της Κυβερνήσεως.

Σάμος, 2 Σεπτεμβρίου 1991

Με εντολή Νομάρχη  
Ο Διευθυντής  
ΑΘΑΝ. ΧΕΙΜΑΡΑΣ

ΤΟΠΟΓΡΑΦΙΚΟ ΔΙΑΓΡΑΜΜΑ  
αναδασωτέας έκτασης 1000 στρ.  
στη θέση Κακόρρεμα-Κέρβελη  
Κοιν. Παλαιοκάστρου  
που κήρυξε στις 30.8.91



Υπόμνημα  
— οδικό δίκτυο  
--- φέροντα  
▨ καείσα έκταση  
(ΑΒΓΔΕΖΑ)

Συνοδεύει την με αριθμό  
1639/2.9.91  
απόφ.κ. Νομάρχη Σάμου

ΕΓΚΡΙΝΕΤΑΙ  
Σάμος 2.9.91  
Ο Νομάρχης

ΘΕΩΡΗΘΗΚΕ  
Σάμος 2.9.91  
Ο Διευτ. Δασών

Σάμος 2.9.91  
Η Συντάκτρια

ΑΘ. ΧΕΙΜΑΡΑΣ

Α. ΑΝΑΣΤΑΣΙΟΥ  
Δασολόγος με Α' βαθμό

ΜΑΡΙΑ ΚΑΤΖΗΠΑΡΤΑΛΗ  
Δασολόγος με Α' βαθμό



## ΠΟΛΕΟΔΟΜΙΑ

## ΑΠΟΦΑΣΕΙΣ

Αριθ. 1620

(5)

Καθορισμός μεγίστου ύψους στους τομείς Α' Β' και Γ' σχ. πόλεως Αγ. Κων/νου, Ν. Αιτωλίας και Ακαρνανίας.

## Η ΝΟΜΑΡΧΗΣ ΑΙΤΩΛΙΑΣ ΚΑΙ ΑΚΑΡΝΑΝΙΑΣ

Έχοντας υπόψη:

1. Τις διατάξεις του άρθρου 14 του ΓΟΚ/85
2. Την Ε1/88 εγκύκλιο του Υπ. ΠΕ.ΧΩ.Δ.Ε.
3. Την 73/1991 απόφαση Κοιν. Συμβουλίου Αγ. Κων/νου
4. Την αρ. 1306/2.5.91 εισήγηση πολ/κού Γρ. Αγρινίου
5. Την αρ. 13/15.7.91 γνωμοδότηση του ΣΧΟΠ, αποφασίζουμε:

Εγκρίνουμε τον καθορισμό μεγίστου ύψους στους τομείς Α' και Β' και Γ' σχ. πόλεως Αγ. Κων/νου, όπως και η εισήγηση του πολ/κού Γραφείου Αγρινίου, που ταυτίζεται με την απόφαση του Κοινοτικού Συμβουλίου Αγ. Κων/νου, Ήτοι:

Στον Α' και Β' τομείς τα 15 μ και στον Γ' τομεία τα 14 μ.

Η απόφαση αυτή να δημοσιευθεί στην Εφημερίδα της Κυβερνήσεως.

Μεσολόγγι, 6 Σεπτεμβρίου 1991

Η Νομάρχης  
ΜΑΙΡΗ ΣΟΡΩΤΤΟΥ - ΤΣΑΝΑΚΗ

Αριθ. Χ. 5565

(6)

Μερική αποδοχή αίτησης τροποποίησης Ρ.Σ. Πάτρας Ν. Αχαΐας στην περιοχή Μακρυγιάννη της Π.Μ. Επέκτασης.

## Ο ΝΟΜΑΡΧΗΣ ΑΧΑΪΑΣ

Έχοντας υπόψη:

1. Την από 8.11.1990 αίτηση των Αφών Στάμου και την από 18.6.1991 συμπληρωματική της του Νικολάου Στάμου, για μη ρυμοτόμηση της οικοδομής του.
2. Την αρ. 180/1991 απόφαση του Δ.Σ. του Δήμου Πατρέων με την οποία απορρίπτεται η αιτηθείσα τροποποίηση των Αφών Στάμου.
3. Την αρ. 1/8/24.5.91 γνωμοδότηση του Σ.Χ.Ο.Π. Ν. Αχαΐας, με την οποία εισηγείται την έγκριση τροποποίησης για μη ρυμοτόμηση της οικοδομής Νικ. Στάμου και την απόρριψη των λοιπών αιτημάτων κ.λπ., αποφασίζουμε:

Γίνεται δεκτή η αίτηση τροποποίησης του εγκεκριμένου ρυμοτομικού Σχεδίου στην περιοχή Μακρυγιάννη Πάτρας (Π.Δ/γμα έγκρισης της 16.8.88 - ΦΕΚ 812Δ/14.11.88) και ειδικότερα στο Ο.Τ. 2620, ώστε να μην ρυμοτομείται η οικοδομή Νικ. Στάμου, ενώ απορρίπτονται τα λοιπά αιτήματα αυτού και των αδελφών του για τις λοιπές τροποποιήσεις.

Η απόφαση αυτή να δημοσιευθεί στην Εφημερίδα της Κυβερνήσεως.

Πάτρα, 4 Σεπτεμβρίου 1991

Ο Νομάρχης  
ΝΙΚΟΣ ΤΑΓΑΡΗΣ

Αριθ. ΔΠ/ΠΜ/17494/724

(7)

Τροποποίηση του ρυμοτομικού σχεδίου του Δήμου Συκεών Ν. Θεσσαλονίκης με τον καθορισμό όρων και περιορισμών δόμησης και ειδικότερα του μεγίστου επιτρεπομένου ύψους των Ο.Τ. (21, 22, 23, 24, 26).

## Ο ΝΟΜΑΡΧΗΣ ΘΕΣΣΑΛΟΝΙΚΗΣ

Έχοντας υπόψη:

1. Τις διατάξεις του Ν.Δ/τος της 17ης Ιουλίου 1923, όπως μεταγενέστερα τροποποιήθηκαν και συμπληρώθηκαν και ειδικότερα τα άρθρα 3 και 70.
2. Τις διατάξεις του Α.Ν. 314/1968 (ΦΕΚ 47/Α) όπως τροποποιήθηκαν και συμπληρώθηκαν με το υπ' αρ. 1018/71 Ν.Δ/γμα (ΦΕΚ 220Α') και με την παρ. 3 του άρθρου 34 του Ν. 1577/85 (ΦΕΚ 210/Α).
3. Τις διατάξεις του υπ' αρ. 183/1986 Π.Δ/τος (ΦΕΚ 70/Α) και ειδικότερα το άρθρο 1 (παρ. 1).
4. Την αρ. Γ48/15883/1903/8.2.1988 απόφαση του Υπουργού Προεδρίας της Κυβέρνησης και Αναπλ. Υπουργού Περιβάλλοντος, Χωροταξίας και Δημ. Έργων.
5. Την υπ' αρ. 192/90 απόφαση Δημοτικού Συμβουλίου του Δήμου Συκεών.
6. Την υπ' αρ. 251 πράξη της 13ης/19.3.1991 συνεδρίας γνωμοδότηση του Σ.Χ.Ο.Π. Θεσ/νίκης, αποφασίζουμε:

## Άρθρο 1

1. Εγκρίνεται η τροποποίηση του ρυμοτομικού σχεδίου του Δήμου Συκεών με τον καθορισμό όρων και περιορισμών δόμησης και ειδικότερα του μεγίστου επιτρεπομένου ύψους στα Ο.Τ. (21, 22, 23, 24 και 26), που περιλαμβάνονται από τους δρόμους Αλ. Παπαναστασίου, Αμαλιάδος, Μακεδονομάχων, Ανωρύμου, Καυκάσου και την υπαγωγή τους στην δέσμευση των υψών του Τομεία Ι, όπως διατυπώνονται στο άρθρο 1, παρ. 3 και παρ. 4 της ΔΠ/ΠΜ/48147/24.4.89 Νομαρχιακής απόφασης ΦΕΚ 346Δ/2.6.89.

## Άρθρο 2

Η παρούσα απόφαση να δημοσιευθεί στην Εφημερίδα της Κυβερνήσεως (άρθρο 1 του Ν.Δ. 1018/71).

2. Η ισχύς της, αρχίζει από την δημοσίευσή της στην Εφημερίδα της Κυβερνήσεως.

Θεσσαλονίκη, 23 Απριλίου 1991

Ο Νομάρχης κ.α.α.  
Ν. ΠΑΡΙΤΣΗΣ

Αριθ. 382

(8)

Τροποποίηση ρυμοτομικού σχεδίου στο οικοδομικό τετράγωνο Γ. 923 της περιοχής Ν. Ζωής Κοινότητας Περάματος Ν. Ιωαννίνων.

### Η ΝΟΜΑΡΧΗΣ ΙΩΑΝΝΙΝΩΝ

Έχοντας υπόψη:

1. Τις διατάξεις του Ν.Δ/τος της 17.7.1923 (ΦΕΚ 228Α/16.8.1923) «περί σχεδίων πόλεων και κωμών του Κράτους» και συγκεκριμένα του άρθρου 3 αυτού.
2. Τις διατάξεις του Ν. 3200/55 (ΦΕΚ 97/23.4.55) «περί διοικητικής αποκεντρώσεως», όπως τροποποιήθηκαν και συμπληρώθηκαν με το Ν.Δ/γμα 1018/71 (ΦΕΚ 220Α).
4. Τις διατάξεις του Π.Δ/τος 183/1986 (ΦΕΚ 70Α/5.6.86) για «έγκριση τροποποιήσεων και καθορισμό όρων και περιορισμών δόμησης από τους Νομάρχες».
5. Το ρυμοτομικό σχέδιο της Ν. Ζωής Περάματος.

6. Την αριθ. 58/1991 απόφαση του Κοινοτικού Συμβουλίου Περάματος.


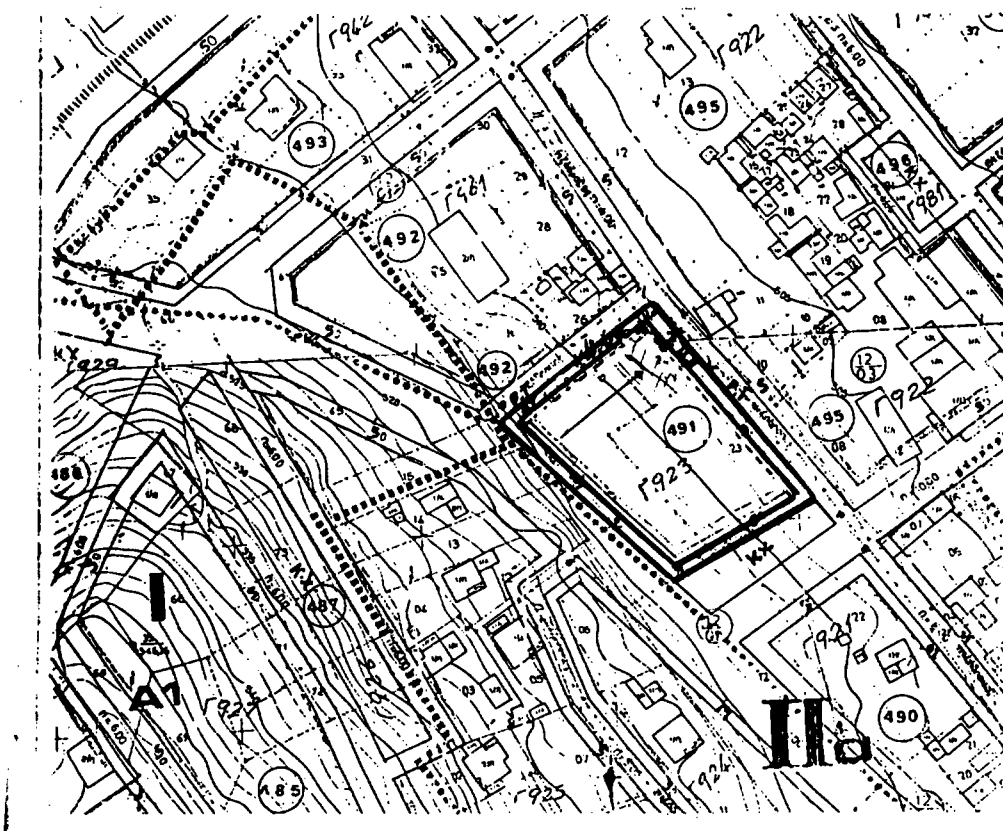
7. Τη γνώμη του Σ.ΧΟΠ του Νομού που διατυπώθηκε στην πράξη με αριθμό 20/10.7.91, αποφασίζουμε:

Εγκρίνεται η τροποποίηση του εγκεκριμένου ρυμοτομικού σχεδίου περιοχής Ν. Ζωής Κοινότητας Περάματος και συγκεκριμένα μειώνεται το πλάτος της πρασιάς από 5,0 μέτρα σε 4,0 μέτρα στις δύο πλευρές του υπ' αρ. Γ923 οικοδομικού τετραγώνου, που είναι απέναντι από τα υπ' αριθ. Γ922 και Γ961 οικ. τετράγωνα, όπως φαίνονται στο σχεδιάγραμμα που συνοδεύει την παρούσα απόφαση.

Η παρούσα να δημοσιευθεί στην Εφημερίδα της Κυβερνήσεως.

Ιωάννινα, 26 Αυγούστου 1991

Η Νομάρχης  
ΒΑΣΙΛΙΚΗ ΚΟΚΚΙΝΟΥ



Αριθ. 6016 (9)

Αναστολή χορήγησης οικοδομικών αδειών και εκτέλεσης οικοδομικών εργασιών σε κοινόχρηστους και κοινωφελείς χώρους που προτείνονται από τις συντάσσόμενες Πολεοδομικές μελέτες - Αγιοκάμπου - Σωτηρίτσας - Βελίκας Ν. Λάρισας.

## Ο ΝΟΜΑΡΧΗΣ ΛΑΡΙΣΑΣ

Έχοντας υπόψη:

1. Τις διατάξεις του άρθρου 8 παρ. 1 του Ν.Δ. 17.7.1923 «Περί σχεδίων πόλεων, κωμών και συνοικισμών του κράτους κ.λπ. του άρθρου 4 του Ν. 1337/1983 «Περί επέκτασης Πολεοδομικών σχεδίων κ.λπ. και των άρθρων 31 και 4β του Ν. 1577/1985 Περί Γ.Ο.Κ.».
2. Τις διατάξεις του άρθρου 1 παρ. 1 στοιχ. γ του Π.Δ. 183/1986 «Περί εγκρίσεως τροποποιήσεων σχεδίων πόλεων και καθορισμού και περιορισμών δόμησης από τους Νομάρχες».
3. Τις Πολεοδομικές Μελέτες οι οποίες συντάσσονται για τις περιοχές Αγιοκάμπου - Σωτηρίτσας - Βελίκας για τις οποίες έχει ήδη παραδοθεί από τους αναδόχους μελετητές ή Β' φάσης και έχουν ολοκληρωθεί οι συμμετοχικές διαδικασίες σε επίπεδο Κοινοτικό (ανάρτηση - Υποβολή ενστάσεων - εκδίκαση ενστάσεων - Απόφαση Κοινοτικών Συμβουλίων).
4. Το αριθμ. 4114/28.5.1991 έγγραφο μας προς τις Κοινότητες Σκήτης, Σωτηρίτσας - Μελιβοίας.
5. Τις αριθμ. 34/91, 33/91, 76/91 αποφάσεις Κοινοτικών Συμβουλίων.
6. Την αριθμ. 64687/7077/14.10.87 εγκύκλιο δ/γγ του ΥΠΕ-ΧΩΔΕ.
7. Την από 22.8.1991 εισήγηση του τμήματος Πολεοδομίας και Π.Ε. προς τον Νομάρχη Λάρισας.
8. Την σύμφωνη γνώμη προς την προαναφερόμενη εισήγηση.
9. Την σύμφωνη γνώμη του Συμβουλίου Χωροταξίας Οικισμού και Περιβάλλοντος του Νόμου που διατυπώθηκε ομόφωνα στη συνεδρίαση της 30.8.1991.

Και επειδή η έκδοση οικοδομικών αδειών και η εκτέλεση οικοδομικών εργασιών σε προβλεπόμενες από τις συντάσσόμενες Πολεοδομικές μελέτες, κοινόχρηστους και κοινωφελείς χώρους θα δημιουργήσουν σημαντικές δυσκολίες ή και τετελεσμένα γεγονότα με πιθανή συνέπεια την αδυναμία εφαρμογής των υπόψη σχεδίων, αποφασίζουμε:

Αναστέλλουμε την έκδοση οικοδομικών αδειών και εκτέλεση οικοδομικών εργασιών για εξ (6) μήνες, στους κοινόχρηστους και Κοινωφελείς χώρους τους προβλεπόμενους από τις Πολεοδομικές μελέτες που συντάσσονται στους οικισμούς: Αγιοκάμπο, Σωτηρίτσα, Βελίκα και σημειώνονται στα συνημμένα διαγράμματα σε κλίμακα 1:1000.

Η παρούσα απόφαση που ισχύει από την υπογραφή της και να δημοσιευθεί στην Εφημερίδα της Κυβερνήσεως.

Λάρισα, 30 Αυγούστου 1991

Ο Νομάρχης  
Α. ΕΞΑΔΑΚΤΥΛΟΣ

Αριθ. 7170 (10)

Αναστολή οικοδομικών εργασιών και χορήγηση οικοδομικών αδειών για χρονικό διάστημα έξι (6) μηνών σε ορισμένα οικοδομικά τετράγωνα του ρυμοτομικού σχεδίου Αγ. Κων/νου Ν. Φθιώτιδας.

## Ο ΝΟΜΑΡΧΗΣ ΦΘΙΩΤΙΔΑΣ

Έχοντας υπόψη:

1. Τις διατάξεις του από 17.7.1923 Ν.Δ. «περί σχεδίων πόλεων και κωμών του Κράτους», όπως τροποποιήθηκε και συμπληρώθηκε μεταγενέστερα.
2. Τις διατάξεις του Ν. 3200/55 «περί διοικητικής αποκεντρώσεως», όπως τροποποιήθηκαν και συμπληρώθηκαν.
3. Τις διατάξεις του Α.Ν. 314/68, όπως τροποποιήθηκαν και συμπληρώθηκαν με το Ν.Δ. 1018/71.
4. Το αριθμ. 183/1986 Π.Δ. (ΦΕΚ 70Α/5.6.1986) «αρμοδιότητες Νομαρχών».
5. Την ΤΥ 5687/16.5.77 απόφ. (ΦΕΚ 242 Δ'/77) «περί εγκρίσεως του ρυμοτομικού σχεδίου Αγ. Κων/νου».
6. Την αριθ. 9/64/91 απόφαση του Κοινοτικού Συμβουλίου της Κοινότητας Αγ. Κων/νου.
7. Την αριθμ. 6249/91 εισήγηση του Τμήματος Πολεοδομίας και Πολεοδομικών εφαρμογών Ν. Φθιώτιδας.
8. Την αριθμ. 138/30.8.91 (πρακτικό 18 θέμα 8ον) γνωμοδότηση του ΣΧΟΠ Ν. Φθιώτιδας, αποφασίζουμε:

Εγκρίνουμε την αναστολή των οικοδομικών εργασιών και την έκδοση οικοδομικών αδειών και για χρονικό διάστημα έξι (6) μηνών του εγκεκριμένου ρυμοτομικού σχεδίου πόλεως Αγίου Κων/νου Λοκρίδας στα Οικοδομικά τετράγωνα 51-52-53-69-102-109-110-111-113-114 και όσα πέραν αυτών Ο.Τ. έχουν πρόσωπο στην έα Ε.Ο. Αθηνών Λαμίας με την σημείωση οι όροι δόμησης και τα ύψη να ενταχθούν στην μελέτη αναθεώρησης επέκτασης του οικισμού Αγ. Κων/νου Λοκρίδας.

Η απόφαση αυτή να δημοσιευθεί στην Εφημερίδα της Κυβερνήσεως.

Λαμία, 9 Σεπτεμβρίου 1991

Ο Νομάρχης  
Γ. ΚΑΛΑΝΤΖΗΣ