



# ΕΦΗΜΕΡΙΣ ΤΗΣ ΚΥΒΕΡΝΗΣΕΩΣ

## ΤΗΣ ΕΛΛΗΝΙΚΗΣ ΔΗΜΟΚΡΑΤΙΑΣ

ΑΘΗΝΑ  
3 ΟΚΤΩΒΡΙΟΥ 1991

ΤΕΥΧΟΣ ΤΕΤΑΡΤΟ

ΑΡΙΘΜΟΣ ΦΥΛΛΟΥ  
672

### ΠΕΡΙΕΧΟΜΕΝΑ

#### ΑΠΑΛΛΟΤΡΙΩΣΕΙΣ

##### ΑΠΟΦΑΣΕΙΣ

- Αναγκαστική απαλλοτρίωση έκτασης για την ανέγερση διδακτηρίων ΤΕΛ Αίγινας ..... 1
- Αναγκαστική απαλλοτρίωση ακινήτων για τη βελτίωση και τη διαπλάτυνση της Εθνικής οδού Ηρακλείου - Χανίων και της παράκαμψης Ρεθύμνου στις περιοχές των ανισοπέδων Κόμβων Αμαρίου και Ατσιπόπουλου ..... 2
- Αναγκαστική απαλλοτρίωση ακινήτου στο Αχραιφνιο Ν. Βοιωτίας για αρχαιολογικούς σκοπούς ..... 3
- Καθορισμός των ορίων του αιγιαλού και δημιουργία ζώνης παραλίας στη θέση «ΚΑΛΟΓΡΙΑ» Στούπας πρό φερόμενης ιδιοκτησίας Ειρήνης ΧΟΝΤΖΕΑ Νομού Μεσσηνίας ..... 4

##### ΑΝΑΚΟΙΝΩΣΕΙΣ

- Ειδοποίηση για παρακατάθεση αποζημίωσης απαλλοτρίωσης ακινήτων για την κατασκευή Κοινοτικής Πλατείας στην Κοινότητα Καρδαμά του Ν. Ηλείας ..... 5

#### ΠΟΛΕΟΔΟΜΙΑ

##### ΑΠΟΦΑΣΕΙΣ

- Μη έγκριση τροποποιήσεως του εγκεκριμένου ρυμοτομικού σχεδίου του οικισμού Μακροχώρι του Νομού Ημαθίας στο Ο.Τ. 12 αυτού ..... 6
- Καθορισμός πλάτους, πεζοδρομίων οδών Αϊάντος Λοκρού και Εθνικής Αντίστασης στην Αταλάντη Ν. Φθιώτιδας ..... 7
- Καθορισμός οικοδομικής γραμμής στην παραλία Κοινότητας Γλύφας Ν. Φθιώτιδας (εντός οικισμού) εμπροσθεν της ιδιοκτησίας Κων/ντίας Αντωνίου ..... 8

##### ΑΝΑΚΟΙΝΩΣΕΙΣ

- Γνωστοποίηση παρακατάθεσης ποσού 71.910.507 δρχ. στο Ταμείο Παρακαταθηκών και Δανείων Πατρών, για την διάνοιξη της πλατείας της Λεωφόρου Διακονιάρη των Πατρών ..... 9

#### Διορθώσεις σφαλμάτων

- Διόρθωση σφάλματος στη 1015677/695/0010/15.2.89 κοινή απόφαση των Υπουργών Οικονομικών και Εθνικής Παιδείας και Θρησκευμάτων ..... 10

#### ΑΠΑΛΛΟΤΡΙΩΣΕΙΣ

##### ΑΠΟΦΑΣΕΙΣ

- Αριθ. 1058212/4009/0010 (1)  
Αναγκαστική απαλλοτρίωση έκτασης για την ανέγερση διδακτηρίων ΤΕΛ Αίγινας.

##### ΟΙ ΥΠΟΥΡΓΟΙ

#### ΟΙΚΟΝΟΜΙΚΩΝ ΚΑΙ ΕΘΝΙΚΗΣ ΠΑΙΔΕΙΑΣ & ΘΡΗΣΚ/ΤΩΝ

Έχοντας υπόψη:

1. Τις διατάξεις του Ν.Δ./τος 797/1991 περί αναγκαστικών απαλλοτριώσεων» σε συνδυασμό με τις διατάξεις του Β.Δ/τος 139/1971 «περί της αρμοδιότητας των νομαρχών προς κήρυξη αναγκαστικών τινών απαλλοτριώσεων.
2. Τις διατάξεις του άρθρου 17 του Α.Ν. 627/1968 «περί Οργανισμού Σχολικών Κτιρίων» σε συνδυασμό με τις διατάξεις του Ν. 513/1976.
3. Το από 7.3.1991 απόσπασμα πρακτικού από τη συνεδρίαση με αριθμ. 1733 του Διοικητικού Συμβουλίου του Οργανισμού Σχολικών Κτιρίων.
4. Το από 15.5.1989 πρακτικό καταλληλότητας της απαλλοτριώμενης έκτασης, που καταρτίστηκε από την κατά Νόμο Επιτροπή.
5. Την Υ.1489/107692/1224/0006Α/23.8.91 (ΦΕΚ 692/26.8.91 τ. Β') κοινή απόφαση του Πρωθυπουργού και του Υπουργού Οικονομικών σχετικά με την ανάθεση αρμοδιοτήτων στον Υφυπουργό Οικονομικών, αποφασίζουμε:

Κηρύσσουμε την αναγκαστική απαλλοτρίωση για λόγους δημόσιας ωφέλειας και ειδικότερα για την ανέγερση διδακτηρίων ΤΕΛ Αίγινας έκτασης εμβαδού 4.045 μ<sup>2</sup> που βρίσκεται στην περιοχή του Δήμου Αίγινας στη θέση Αγίας Βαρβάρας και φαίνεται με στοιχεία Α-Β-Γ-Δ-Ε-Ζ-Η-Θ-Ι-Κ-Λ-Μ-Ν-Α στο με κλίμακα 1:500 αριθμ. 431/Οκτώβριος 1984 κτηματολογικό διάγραμμα πίνακα του Μηχανικού Δημητρίου Λεβαδάρα το οποίο έχει θεωρηθεί για τη Δ/υση Γηπέδων ΟΣΚ από τον Τοπογράφο Μηχανικό Γεώργιο Μορφόπουλο.

Στην έκταση που απαλλοτριώνεται προβάλλουν δικαιώματα κυριότητας οι: 1) Ευάγγελος Δημόπουλος και 2) η Ιερά Μητρόπολη Ύδρας Σπατσών και Αίγινας κλπ.

Η απαλλοτρίωση κυρήσσεται υπέρ και με δαπάνη του Οργανισμού Σχολικών Κτιρίων.

Η απόφαση αυτή να δημοσιευθεί στην Εφημερίδα της Κυβερνήσεως.

Αθήνα, 29 Αυγούστου 1991

ΟΙ ΥΠΟΥΡΓΟΙ

ΥΠΟΥΡΓΟΣ ΟΙΚΟΝΟΜΙΚΩΝ  
Κ.ΓΙΑΤΡΑΚΟΣ

ΕΘΝ. ΠΑΙΔΕΙΑΣ & ΘΡΗΣΚΕΥΜΑΤΩΝ  
Γ.ΣΟΥΦΛΙΑΣ

Αριθ. 1024530/1587/0010

(2)

Αναγκαστική απαλλοτρίωση ακινήτων για τη βελτίωση και τη διαπλάτυνση της Εθνικής οδού Ηρακλείου - Χανίων και της παράκαμψης Ρεθύμνου στις περιοχές των ανισοπέδων Κόμβων Αμαρίου και Ατσιπόπουλου.

**ΟΙ ΥΠΟΥΡΓΟΙ  
ΟΙΚΟΝΟΜΙΚΩΝ ΚΑΙ ΠΕΡΙΒΑΛΛΟΝΤΟΣ, ΧΩΡΟΤΑΞΙΑΣ  
ΚΑΙ ΔΗΜΟΣΙΩΝ ΕΡΓΩΝ**

Έχοντας υπόψη:

1. Τις διατάξεις του Ν.Δ./τος 797/1991 περί αναγκαστικών απαλλοτριώσεων σε συνδυασμό με τις διατάξεις του Β.Δ./τος 139/1971 «περί της αρμοδιότητας των νομαρχών προς κήρυξιν αναγκαστικών τινών απαλλοτριώσεων».

2. Τις διατάξεις του άρθρου 23 του από 25 Νοεμβρίου 1929 Δ/τος «περί κωδικοποίησης των περι κατασκευής και συντηρήσεως οδών κειμένων διατάξεων».

3. Τις διατάξεις του άρθρου 1 του Ν. 653/1977 περί υποχρεώσεως των παροδίων ιδιοκτητών δια την διάνοξιν Εθνικών οδών κλπ., όπως συμπληρώθηκαν με τις παρ. 9 και 10 του άρθρου 62 του Ν. 947/1979 και την παρ. 4 του άρθρου 9 του Ν. 960/1979, για την εκτέλεση των οποίων εκδόθηκε το Π.Δ. 929/1979.

4. Την αριθμ. Δ.12β/30990/Φ.Ε. 65/25.6.90 απόφαση του Υπουργού περιβάλλοντος Χωροταξίας και Δημοσίων Έργων «περί εφαρμογής του άρθρου 1 του Ν. 653/1977 «περί υποχρεώσεως των παροδίων ιδιοκτητών για την διάνοξιν Εθνικών οδών».

5. Την Υ.1489/1076692/1224/0006Α/23.8.91 (ΦΕΚ 692/26.8.91 τ.Β') κοινή απόφαση του Πρωθυπουργού και του Υπουργού Οικονομικών σχετικά με την ανάθεση αρμοδιοτήτων στον Υφυπουργό Οικονομικών, αποφασίζουμε:

Κηρύσσουμε την αναγκαστική απαλλοτρίωση για λόγους δημόσιας ωφέλειας και ειδικότερα για την βελτίωση και τη διαπλάτυνση της Εθνικής οδού Ηρακλείου - Χανίων και της παράκαμψης Ρεθύμνου στις περιοχές των ανισοπέδων Κόμβων Αμαρίου και Ατσιπόπουλου, έκτασης συνολικού εμβαδού 50386 Μ<sup>2</sup>, που βρίσκεται στο Νομό Ρεθύμνης και φαίνεται στα με κλίμακα 1:500 αριθμ. σχεδ.  $\frac{\Sigma 1}{81-A3\beta} / 9.2.90$  και

$\frac{\Sigma 1}{81-A5} / 7.3.90$  κτηματολογικά διαγράμματα και στους αριθ.  $\frac{T1}{81-A3\beta} / 9.2.90$  και  $\frac{T1}{81-A5} / 7.3.90$  κτηματολογικούς πίνακες που έχουν συνταχθεί από τον Μ. Ασημάκη και έχουν θεωρηθεί από τον αρμόδιο Διευθυντή του ΥΠΕΧΩΔΕ Κων. Δεσύπη στις 15.3.90.

Στην απαλλοτρίωση δεν περιλαμβάνονται τα ακίνητα, τα οποία στους παραπάνω κτηματολογικούς πίνακες αναφέρονται ως δρόμοι.

Στην έκταση που απαλλοτριώνεται προβάλλουν δικαιώματα κυριότητας οι: 1) Βιτσάκης Στυλιανός του Ελευθερίου, 2) Εκκλησία Αγ. Αντωνίου κ.λπ.

Η απαλλοτρίωση κηρύσσεται υπέρ του Δημοσίου και με δαπάνη:

α) Του Δημοσίου που θα αντιμετωπιστεί από τις πιστώσεις για έργα Δημοσίων Επενδύσεων αρμοδιότητας Υπουργείου περιβάλλοντος, Χωροταξίας και Δημοσίων Έργων (αριθμ. έργου 8571016) και β) των παροδίων ιδιοκτητών που ωφελούνται, με τις προϋποθέσεις του Νόμου.

Η απόφαση αυτή να δημοσιευθεί στην Εφημερίδα της Κυβερνήσεως.

Αθήνα, 29 Αυγούστου 1991

ΟΙ ΥΠΟΥΡΓΟΙ

ΥΦΥΠ. ΟΙΚΟΝΟΜΙΚΩΝ

ΠΕΡΙΒΑΛΛΟΝΤΟΣ ΧΩΡΟΤΑΞΙΑΣ

ΚΑΙ ΔΗΜ. ΕΡΓΩΝ

Κ.ΓΙΑΤΡΑΚΟΣ

ΑΧ. ΚΑΡΑΜΑΝΛΗΣ

Αριθ. 785

(3)

Αναγκαστική απαλλοτρίωση ακινήτου στο Αχραιφνιο Ν. Βοιωτίας για αρχαιολογικούς σκοπούς.

**Ο ΝΟΜΑΡΧΗΣ ΒΟΙΩΤΙΑΣ**

Έχοντας υπόψη:

1. Τις διατάξεις του Ν.Δ. 797/71 «περί αναγκαστικών απαλλοτριώσεων» σε συνδυασμό με το Β.Δ. 139/71 «περί αρμοδιότητας των Νομαρχών προς κήρυξιν αναγκαστικών τινών απαλλοτριώσεων».

2. Τις διατάξεις του Κ.Ν. 5351/32 «περί αρχαιοτήτων» και του ΝΒΡΕΖ/1983 «περί απαλλοτριώσεως ακινήτου δια την διενέργεια ανασκαφών προς ανεύρεση ή συντήρησιν αρχαιοτήτων».

3. Την 26/84 πράξη του ΚΑΣ και το Φ.87/12398/25.7.91 έγγραφο του Υπουργείου Πολιτισμού, αποφασίζουμε:

Κηρύσσουμε την αναγκαστική απαλλοτρίωση ακινήτου, για λόγους δημόσιας ωφέλειας και ειδικότερα για την προστασία, συντήρηση και ανάδειξη του αρχαιολογικού χώρου στο Αχραιφνιο, έκτασης συνολικού εμβαδού 1,206 Μ<sup>2</sup>, όπως φαίνεται στο με κλίμακα 1:200 κτηματολογικό διάγραμμα και του επ' αυτού κτηματολογικό πίνακα του Ν. Βλάχου, θεωρημένο την 8.2.1983 από το Δ/ντή Αποτυπώσεων και Συντηρήσεως Κτιρίων Μ. Γιαννουλάκη.

Στην έκταση που απαλλοτριώνεται προβάλλει δικαιώματα κυριότητας ο Κ. Μίχος.

Η απαλλοτρίωση κηρύσσεται υπέρ του Δημοσίου και η σχετική δαπάνη θα βαύνει το Ταμείο Αρχ/κών Πόρων και Απαλ/σεων.

Η απόφαση αυτή να δημοσιευθεί στην Εφημερίδα της Κυβερνήσεως.

Λειβαδιά, 22 Αυγούστου 1991

Ο Νομάρχης  
ΘΕΟΦ. ΠΑΠΑΔΟΠΟΥΛΟΣ

Αριθ. Ν. 44/91

(4)

Καθορισμός των ορίων του αιγιαλού και δημιουργία ζώνης παραλίας στη θέση «ΚΑΛΟΓΡΙΑ» Στούπας πρό φερόμενης ιδιοκτησίας Ειρήνης ΧΟΝΤΖΕΑ Νομού Μεσσηνίας.

**Ο ΝΟΜΑΡΧΗΣ ΜΕΣΣΗΝΙΑΣ**

Έχοντας υπόψη:

1. Τις διατάξεις των άρθρων 1 μέχρι και 7 του Α.Ν. 2344/1940 «περί αιγιαλού και παραλίας», όπως τροποποιήθηκαν και συμπληρώθηκαν με τις διατάξεις: α) Του άρθρου 13 του Ν. 1078/1980 και β) του άρθρου 23 του Ν. 1337/1983.

2. Τις διατάξεις της παρ. 9 του άρθρου 1 του Κεφαλαίου Β' της 0.208/181/26.4.1982 (ΦΕΚ 214/26.4.1982 τ.Β') κοινής απόφασης των Υπουργών Προεδρίας Κυβερνήσεως και Οικονομικών «Αναμόρφωση Συλλογικών Οργάνων Γνωμοδοτικής και Αποφασιστικής Αρμοδιότητας του Υπουργείου Οικονομικών».

3. Την από 15.5.1986 έκθεση της επιτροπής καθορισμού των ορίων του αιγιαλού και παραλίας και θέσεων αμμοληφίας, που καθόρισε τα όρια του αιγιαλού και της παραλίας στην περιοχή «ΚΑΛΟΓΡΙΑ» Στούπας και το από Απρίλιο 1986 με κλίμακα 1:500 τοπογραφικό διάγραμμα του Πολιτικού μηχανικού Ιωάννη Σκούφη που θεωρήθηκε στις 15.5.1986 από τη Δ/νση Τεχνικών Υπηρεσιών της Νομαρχίας Μεσσηνίας και συνοδεύει την έκθεση της προαναφερόμενης Επιτροπής.

4. Τη σύμφωνη γνώμη του Γενικού Επιτελείου Ναυτικού, που διατυπώθηκε στο Φ.1872/553/86/1679/27.11.86 έγγραφό του.

5. Τις διατάξεις του άρθρου 1 της παρ. 1 του Ν. 3200/1955 (ΦΕΚ 97/Α'/1955) «περί διοικητικής αποκεντρώσεως» σε συνδυασμό με τις διατάξεις του από 28.6.1955 Δ/τος «περί εξαιρέσεως από της κατά το άρθρον 1 παρ. 1 του Ν. 3200/1955 αρμοδιότητας των Νομαρχών, αντικειμένων τινών αρμοδιότητας του Υπουργού Οικονομικών», του Β.Δ. 704/1970 και του άρθρου 1 παρ. 5 του Π.Δ. 71/25.2.1984, σχετικά με τη μεταβίβαση αρμοδιοτήτων του Υπουργού Οικονομικών στους Νομάρχες και στις περιφερειακές αρχές διανομαρχιακού επιπέδου, αποφασίζουμε:

1. Επικυρώνουμε την από 15.5.1986 έκθεση της Επιτροπής καθορισμού των ορίων του αιγιαλού και παραλίας και θέσεων αμμοληφίας, καθώς και το από Απρίλιο 1986 τοπογραφικό διάγραμμα, που τη συνοδεύει, το οποίο συντάχθηκε από τον Ιωάννη Σκούφη Πολιτικό Μηχανικό με κλίμακα 1:500 και θεωρήθηκε την 15.5.1986 από τη Δ/νση Τεχνικών Υπηρεσιών της Νομαρχίας Μεσσηνίας, επί του οποίου η πιο πάνω Επιτροπή, με κόκκινη γραμμή καθόρισε τα όρια του αιγιαλού, στη θέση «ΚΑΛΟΓΡΙΑ» Στούπας πρό ιδιοκτησίας Ειρήνης ΧΟΝΤΖΕΑ και με κριτήρια γραμμή τα όρια της παραλίας στην ίδια θέση.

Η απόφαση αυτή, με την έκθεση της επιτροπής και το διάγραμμα, να δημοσιευθούν στην Εφημερίδα της Κυβερνήσεως.

Καλαμάτα, 20 Αυγούστου 1991

Ο Νομάρχης  
ΝΙΚ. ΠΑΠΑΔΟΠΟΥΛΟΣ

## Ε Κ Θ Ε Σ Η

Καθορισμού (το πρώτον) οριογραμμών αιγιαλού και παραλίας εις θέσιν «ΚΑΛΟΓΡΙΑ» Στούπας περιοχής Κοινότητας ΝΕΟΧΩΡΙΟΥ ΜΑΝΗΣ πρό ιδιοκτησίας Ειρήνης ΧΟΝΤΖΕΑ - ΜΠΑΛΑΧΤΑΡΗ.

Καλαμάτα σήμερα την 15.5.86 ή κατά Νόμον αρμοδία Επιτροπή καθορισμού των ορίων αιγιαλού και παραλίας, αποτελούμενη εκ των Γεωργίου Σταθοπούλου αναπληρωτή Οικονομικού Εφόρου Καλαμάτας.

Πελοπίδα Αγγελόπουλου Λιμενάρχου Καλαμάτας.

Παναγιώτη Γιαννακέα Πολ. Μηχ. της Δ/σεως Μεσσηνίας, συνελθούσα εν τω καταστήματι της Οικον. Εφορίας Καλαμάτας και λαβούσα υπ' όφιν:

α) Την από 21.4.86 υποβληθείσα αίτησιν της Ειρήνης Χοντζέα Μπαλακτάρη «περί καθορισμού οριογραμμών αιγιαλού αιγιαλού και παραλίας εις θέσιν Καλογριά» περιοχής Στούπας.

β) Το υποβληθέν τοπογραφικόν διάγραμμα υπό κλίμακα 1:500 της ανωτέρω περιοχής συνταχθέν υπό του Πολ. Μηχ/κού Ιωάννη Σκουφη δεόντως υπογεγραμμένο και θεωρημένο υπό της Δ/σεως ΤΥΝ Μεσσηνίας.

γ) Τις διατάξεις του Α.Ν. 2344/40 «περί αιγιαλού και παραλίας» ως αύται συνεπληρώθησαν και ετροποποιήθησαν μεταγενεστέρως.

δ) Τα εκ της διενεργηθείσης την 15.5.86 αυτοψίας προκύψαντα στοιχεία, αποφασίζει:

Καθορίζει επί του ως άνω (β) τοπογραφικού διαγράμματος:

Ι) Δια συνεχούς πράσινης γραμμής το όριον του αιγιαλού.

ΙΙ) Δια συνεχούς κίτρινης γραμμής το όριον της παραλίας ειδικότερον.

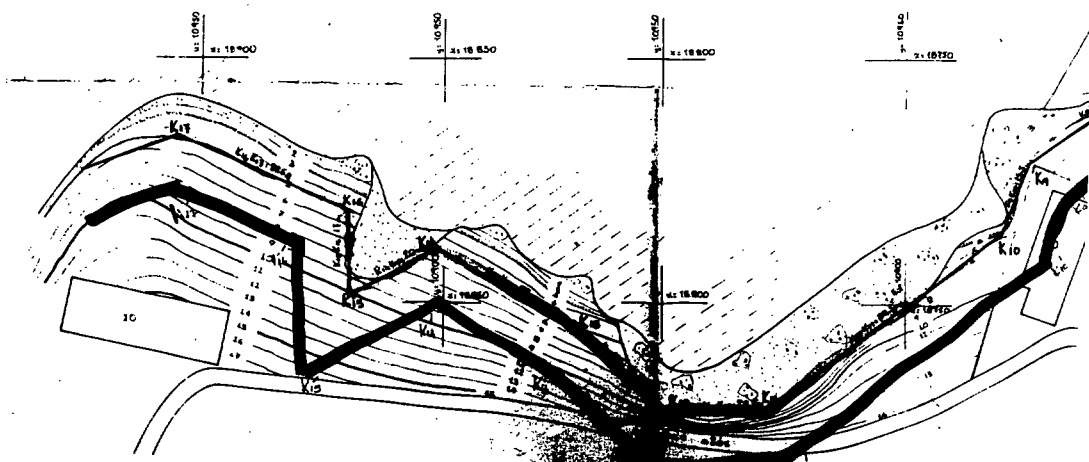
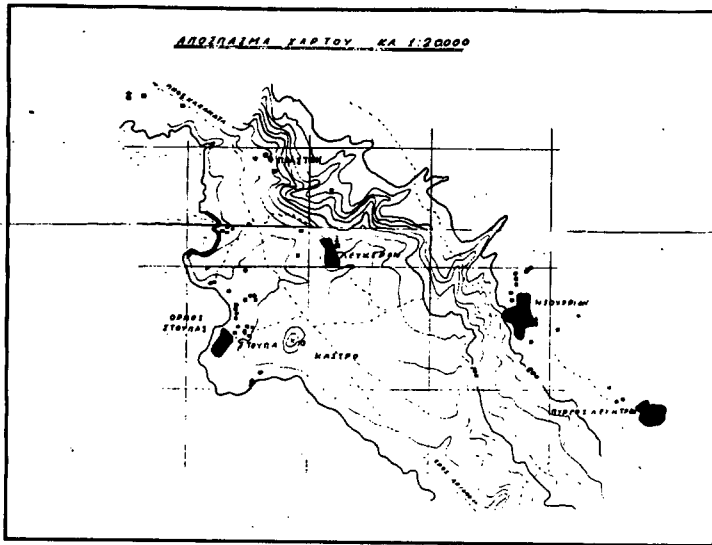
1) Ως οριογραμμή αιγιαλού ορίζεται η πολυγωνική των κορυφών Κ1, Κ2, Κ3, Κ4, Κ5, Κ6, Κ7, Κ8, Κ9, Κ10, Κ11, Κ12, Κ13, Κ14, Κ15, Κ16, Κ17 αίτινες εξασφαλίζονται εκ των σταθερών σημείων ως κατωτέρω:

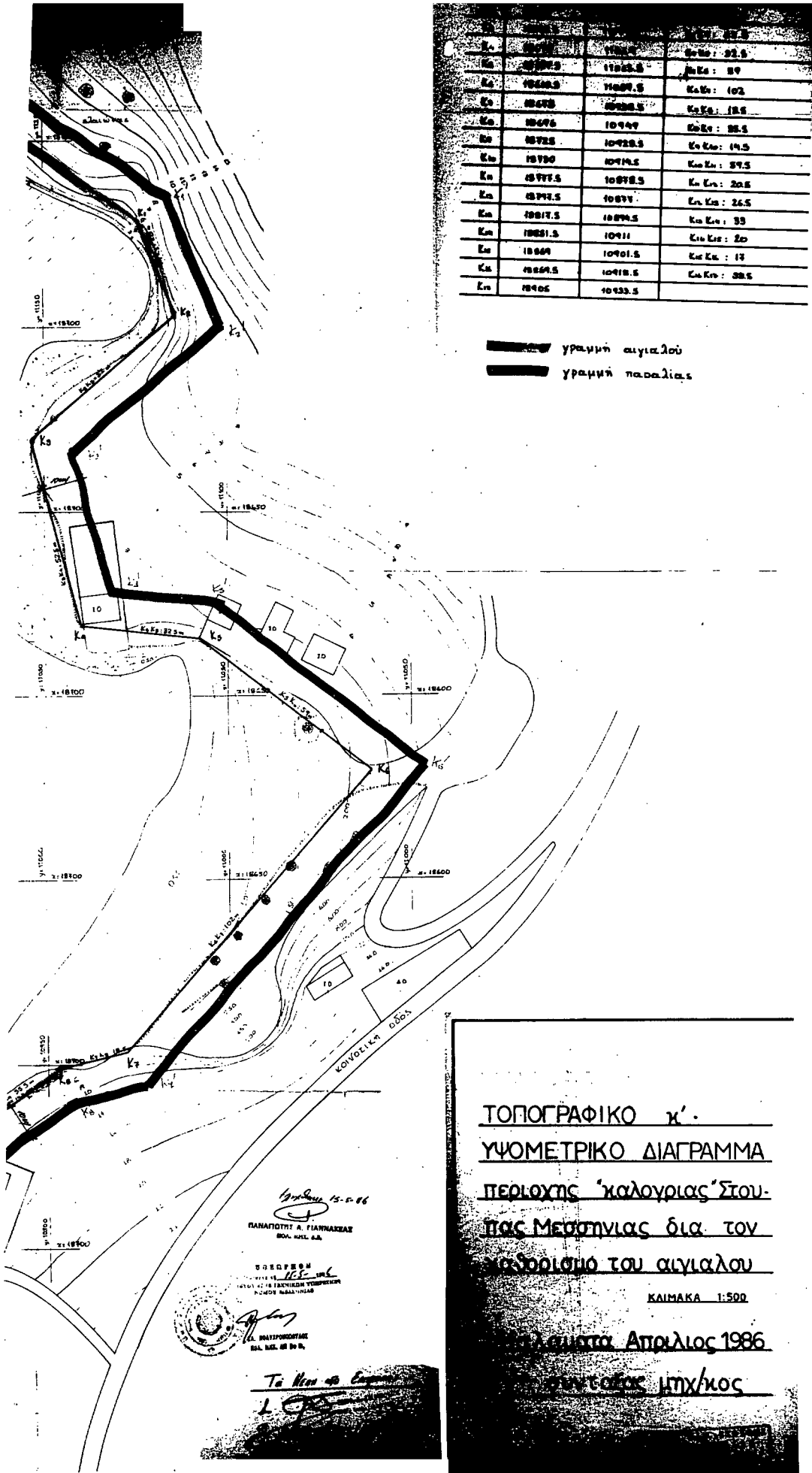
Κ1 (18674, 11179), Κ2 (18664, 11153,5) Κ3 (187035, 11195), Κ4 (18690, 11069), Κ5 (18657,5), 11065,5) Κ6 (186105, 11029,5), Κ7 (18678, 109585), Κ8 (18696, 10949), Κ9 (18725, 109285), Κ10 (18730, 109145), Κ11 (187775, 108785), Κ12 (187975, 10877), Κ13 (18817,5, 10894,5), Κ14 (18851,5, 10911), Κ15 (18869, 109015), Κ16 (18869,50 10918,5), Κ17 (18905, 10933,5).

ΙΙ) Ως οριογραμμή παραλίας ορίζεται η πολυγωνική των κορυφών Κ1', Κ2', Κ3', Κ4', Κ5', Κ6', Κ7', Κ8', Κ9', Κ10', Κ11', Κ12', Κ13', Κ14', Κ15', Κ16', Κ17' και σε απόσταση 104 από την οριογραμμή αιγιαλού εκ της αναφερομένης λωρίδος παραλίας εξαιρούνται τα εν αυτή περιλαμβανόμενα κτίσματα ή τμήματα κτισμάτων συμφώνως τω άρθρω 5 παρ. 1 Α.Ν. 2344/40 και γνωμοδοτήσει Ν.Σ.Κ. 630/64.

Τα Μέλη της Επιτροπής

Οικονομικός Έφορος Καλαμάτας Λιμενάρχης Καλαμάτας  
Πολ. Μηχανικός Δ/σεως ΤΥΝ. Μεσσηνίας  
(υπογραφές)





ΤΟΠΟΓΡΑΦΙΚΟ κ'.  
 ΥΨΟΜΕΤΡΙΚΟ ΔΙΑΓΡΑΜΜΑ  
 ΠΕΡΙΟΧΗΣ 'καλογριών' Στου-  
 πας Μεσσηνίας δια τον  
 καθορισμό του αιγιαλού  
 ΚΑΙΜΑΚΑ 1:500  
 Αρ. Πρωτοκόλλου Απριλίου 1986  
 Ο Υποψήφιος Μηχανικός

15-5-86  
 ΠΑΝΑΓΙΩΤΗΣ Α. ΓΙΑΝΝΑΚΑΤ  
 ΜΕΛ. ΑΝΤ. Α.Σ.

ΕΠΙΣΤΗΜΟΝ  
 ΚΑΤΑ ΤΗΝ ΕΚΔΟΣΗΝ ΤΟΥΣ  
 ΚΑΝΟΝΕΣ ΤΗΣ ΕΛΛΗΝΙΚΗΣ ΔΗΜΟΚΡΑΤΙΑΣ  
 ΓΙΑ ΤΗΝ ΠΡΑΞΗ ΤΗΣ  
 ΑΝΤΙΣΤΡΟΦΗΣ  
 ΤΗΣ ΑΝΤΙΣΤΡΟΦΗΣ  
 ΤΗΣ ΑΝΤΙΣΤΡΟΦΗΣ

Το Καν. 40  
 1986

## ΑΝΑΚΟΙΝΩΣΕΙΣ

Αριθ. 629

(5)

Ειδοποίηση για παρακατάθεση αποζημίωσης απαλλοτρίωσης ακινήτων για την κατασκευή Κοινοτικής Πλατείας στην Κοινότητα Καρδαμά του Ν. Ηλείας.

Ο ΠΡΟΕΔΡΟΣ ΤΗΣ ΚΟΙΝΟΤΗΤΑΣ ΚΑΡΔΑΜΑ  
ΤΟΥ ΝΟΜΟΥ ΗΛΕΙΑΣ

Γνωστοποιεί ότι:

Σύμφωνα με το Νόμο ή Κοινότητα Καρδαμά του Ν. Ηλείας κατέθεσε στο Ταμείο Παρακαταθηκών και Δανείων - Γραφείο Παρακαταθηκών Αμαλιάδας το συνολικόν ποσόν των 4.086.360 δρχ. για αποζημίωση απαλλοτριωθέντων ακινήτων μετά των επ' αυτών κτισμάτων, που εμφανίζεται εις το από 30.4.1985 τοπογραφικόν διάγραμμα τού Πολιτικού Μηχανικού της Τ.Δ.Υ. Κ. Ηλείας Γεωργίου Αλεξοπούλου υπό τα στοιχεία ΑΒΕΖΗΑ και ΒΓΔΕΒ εκτάσεως 100,68 και 168,80 τ.μ. και όγκου των κτισμάτων) 100 και 200 κ.μ. αντίστοιχα, αποδοτέα στους κατά νόμο αναγνωρισθσομένους δικαιούχους, εκδοθέντος προς τούτο του υπ' αριθμ. 20730/29.8.1991 γραμματίου σύστασης παρακαταθήκης. Η ανωτέρω απαλλοτρίωση απεφασίσθη με την υπ' αριθμ. 24/1985 απόφαση του Κοινοτικού Συμβουλίου της Κοινότητας Καρδαμά Ηλείας, που δημοσιεύθηκε στο υπ' αρ. 167/7.3.1986 ΦΕΚ τεύχος Δ' και η ανωτέρω αποζημίωση ορίσθηκε προσωρινά με την υπ' αριθμ. 10/1990 απόφαση του Μονομελούς Πρωτοδικείου Αμαλιάδας. Το ανωτέρω Γραμμάτιο σύστασης παρακαταθήκης κατατέθηκε στη Συμβολαιογράφο Αμαλιάδος Αγγελική Φραγκογιαννοπούλου - Καλοειδή με την υπ' αριθμ. 948/29.8.1991 πράξη της, από όπου θα αναληφθεί από τους νόμιμους δικαιούχους.

Η ειδοποίηση αυτή να δημοσιευθεί στην Εφημερίδα της Κυβερνήσεως.

Καρδαμάς 29 Αυγούστου 1991

Ο Πρόεδρος  
ΑΝΔΡΕΑΣ ΣΩΤΗΡΟΠΟΥΛΟΣ

ΠΟΛΕΟΔΟΜΙΑ  
ΑΠΟΦΑΣΕΙΣ

Αριθ. οικ.1600

(6)

Μη έγκριση τροποποίησης του εγκεκριμένου ρυμοτομικού σχεδίου του οικισμού Μακροχώρι του Νομού Ημαθίας στο Ο.Τ. 12 αυτού.

## Ο ΝΟΜΑΡΧΗΣ ΗΜΑΘΙΑΣ

Έχοντας υπόψη:

α) Τις διατάξεις του από 17.7.1923 Ν.Δ. «περί σχεδίων πόλεων κλ.π.».

β) Τις διατάξεις του Α.Ν. 314/68, «περί παροχής εις τον Υπουργόν Βορείου Ελλάδος και τους Νομάρχας αρμοδιότητας επί θεμάτων εγκρι-

σεως επεκτάσεως ή τροποποίησης σχεδίων πόλεων και κωμών».

γ) Του Α.Ν. 1018/1971 «περί τροποποίησης του Α.Ν. 314/1968».

δ) Του Ν. 1337/1983 «επέκταση των πολεοδομικών σχεδίων οικιστική ανάπτυξη και σχετικές ρυθμίσεις» και ειδικότερα του άρθρου 38 παρ. 4 και 5 αυτού.

3) Του Π.Δ/τος της 2.4.1985 «Μεταβίβαση αρμοδιοτήτων στους Νομάρχες για την έγκριση και τροποποίηση ρυμοτομικών σχεδίων καθώς και όρων και περιορισμών δόμησης αγροτικών οικισμών» (ΦΕΚ 225 Δ/14.5.1985).

Το εγκεκριμένο ρυμοτομικό σχέδιο του οικισμού.

3. Την αρ. 161/1989 απόφαση του κοινοτικού συμβουλίου Μακροχωρίου.

4. Την από 24.6.1991 γνωμοδότηση του Συμβουλίου Χ.Ο.Π. του Νομού όπως αυτή διατυπώνεται στο πέμπτο (5) πρακτικό του πράξη τρίτη (3η), αποφασίζουμε:

Απορρίπτουμε την πρόταση τροποποίησης του εγκεκριμένου ρυμοτομικού σχεδίου του οικισμού ΜΑΚΡΟΧΩΡΙ του νομού Ημαθίας στο Ο.Τ. 12 αυτού.

Η παρούσα να δημοσιευθεί στην Εφημερίδα της Κυβερνήσεως.

Βέροια, 12 Ιουλίου 1991

Η Νομάρχης  
ΦΑΝΗ ΠΑΡΤΣΑΦΥΛΛΙΔΟΥ

Αριθ. ΤΠ.5956

(7)

Καθορισμός πλάτους, πεζοδρομίων οδών Αϊαντος Λοκρού και Εθνικής Αντίστασης στην Αταλάντη Ν. Φθιώτιδας.

## Ο ΝΟΜΑΡΧΗΣ ΦΘΙΩΤΙΔΑΣ

Έχοντας υπόψη:

1. Την αριθμ. 9/80/1991 απόφαση του Δημοτικού Συμβουλίου του Δήμου Αταλάντης σχετικά με το καθορισμό του πλάτους των πεζοδρομίων στην οδό Αϊαντος Λοκρού και Εθνικής Αντίστασης.

2. Τις διατάξεις του άρθρ. 2 παρ. 2 του από 10.5.58 Δ/τος.

3. Την αριθμ. ΤΠ 5095/11.7.91 εισήγηση Πολ/μίας και Πολ/κών εφαρμογών προς το Συμβούλιο ΧΟΠ Ν. Φθιώτιδας.

4. Την αριθμ. 128/16.7.91 (πρακτικό 18/91 θέμα 2ον) γνωμοδότηση του ΣΧΟΠ, αποφασίζουμε:

Καθορίζουμε το πλάτος των πεζοδρομίων των οδών Αϊαντος Λοκρού από οικίας Α. Μαντά μέχρι το κτίριο του Γυμνασίου - Γεν. Λυκείου και Εθνικής Αντίστασης από γεφύρι Μαντά μέχρι 2ο Δημοτικό Σχολείο σε δύο (2.00) μέτρα για την καλύτερη ασφάλεια των πεζών ιδίως των μαθητών.

Η απόφαση αυτή να δημοσιευθεί στην Εφημερίδα της Κυβερνήσεως.

Λαμία, 12 Αυγούστου 1991

Ο Νομάρχης  
Γ. ΚΑΛΑΝΤΖΗΣ



## ΑΝΑΚΟΙΝΩΣΕΙΣ

Αριθ. 34024 (9)

Γνωστοποίηση παρακατάθεσης ποσού 71.910.507 δρχ. στο Ταμείο Παρακαταθηκών και Δανείων Πατρών, για την διάνοιξη της πλατείας της Λεωφόρου Διακονιάρη των Πατρών.

Με την υπ' αριθ. 19/80 πράξη αναλογισμού αποζημιώσεως του Τμήματος Πολεοδομίας και Πολεοδομικών Εφαρμογών της Νομαρχίας Αχαΐας, καθορίσθηκαν οι εικαζόμενοι δικαιούχοι αποζημιώσεως, των αναγκαστικά απαλλοτριωμένων ακινήτων και των επικειμένων τους στην Πάτρα, προκειμένου να διανοιγεί πλατεία (ιδ. Κληρ/μων Αγγελουπούλου) στο Ο.Τ. 1032 και περίξ αυτού, παρά την διανοιγόμενη Λεωφόρο Διακονιάρη στα Ο.Τ. 1012, 1014, 1015, 1031, 1032, όπως τα τμήματα αυτά απεικονίζονται στο τοπογραφικό διάγραμμα του Τμήματος Πολεοδομίας της Νομαρχίας Αχαΐας, που συνοδεύει την πράξη αυτή.

Με την υπ' αριθμ. 358/90 απόφαση του Μονομελούς Πρωτοδικείου Πατρών - Ειδική διαδικασία, καθορίσθηκε η προσωρινή τιμή μονάδας αποζημιώσεως των παραπάνω απαλλοτριωμένων εδαφικών τμημάτων και των επικειμένων τους.

Ο Δήμος Πατρέων, με το υπ' αριθ. 046134/25.7.91 γραμμάτιο

συστάσεως Παρακαταθήκης του Ταμείου Παρακαταθηκών και Δανείων Πατρών, παρακατέθεσε στο Υποκατάστημα των Πατρών, ποσό 71.910.507 δρχ. υπέρ των εικαζόμενων δικαιούχων αποζημιώσεως της 19/88 πράξης αναλογισμού, βάσει της 358/90 αποφάσεως του Μονομελούς Πρωτοδικείου Πατρών, και υπέβαλε για τον σκοπό αυτό στην Γ' ΔΟΥ Πατρών την υπ' αρ. 824/91 δήλωση Φ.Μ.Α.

Πάτρα, 16 Αυγούστου 1991

Ο Δήμαρχος  
ΑΝΔΡΕΑΣ Γ. ΚΑΡΑΒΟΛΑΣ

## ΔΙΟΡΘΩΣΕΙΣ ΣΦΑΛΜΑΤΩΝ

(10)  
Στο ΦΕΚ 140/8.3.89' (τ. Δ') στο οποίο δημοσιεύθηκε η 1015677/695/0010/15.2.89 απόφαση των Υπουργών Οικονομικών και Εθνικής Παιδείας και Θρησκευμάτων προστίθενται η παραληφθείσα παράγραφος του διατακτικού: «Η απαλλοτρίωση κηρύσσεται υπέρ και με δαπάνη του Οργανισμού Σχολικών Κτιρίων».

(Από το Υπουργείο Οικονομικών)