



ΕΦΗΜΕΡΙΣ ΤΗΣ ΚΥΒΕΡΝΗΣΕΩΣ

ΤΗΣ ΕΛΛΗΝΙΚΗΣ ΔΗΜΟΚΡΑΤΙΑΣ

ΑΘΗΝΑ
22 ΝΟΕΜΒΡΙΟΥ 1991

ΤΕΥΧΟΣ ΤΕΤΑΡΤΟ

ΑΡΙΘΜΟΣ ΦΥΛΛΟΥ
855

ΠΕΡΙΕΧΟΜΕΝΑ

ΑΝΑΔΑΣΩΣΕΙΣ ΑΠΟΦΑΣΕΙΣ

Κήρυξη αναδασωτέας έκτασης 1,5 στρεμμάτων στη θέση «Καλύβες» ΙΜ Φιλοθέου της Κοινότητας Κρουσηγής Ν. Χαλκιδικής . . . 1

ΠΟΛΕΟΔΟΜΙΑ ΑΠΟΦΑΣΕΙΣ

Τροποποίηση εγκεκριμένου ρυμοτομικού σχεδίου της Πολεοδομικής Μελέτης Επέκτασης (Π.Μ.Ε.) περιοχής Γούβας του Δήμου Πατρέων (Ν. Αχαΐας) 2

Τροποποίηση σχεδίου πόλης Βόλου Ν. Μαγνησίας στα Ο.Τ. 106 - 107 - 96 - 97 - 98 της συνοικίας ΝΕΩΝ ΠΑΓΑΣΩΝ 3

Τροποποίηση σχεδίου πόλης Βόλου Ν. Μαγνησίας στα Ο.Τ. 1179 - 1182 - 1181 της συνοικίας Αγίων Αναργύρων (Οριστική απόφαση) 4

ΑΝΑΚΟΙΝΩΣΕΙΣ

Ειδοποίηση της παρακαταθέσεως αποζημιώσεως λόγω ρυμοτομίας και προσκυρώσεως ιδιοκτησιών που βρίσκονται στον Δήμον Αγίου Δημητρίου Αττικής 5

Παρακατάθεση αποζημίωσης λόγω προσκυρώσεως και ρυμοτομίας οικοπεδικών τμημάτων στην ιδιοκτησία του Αναστασίου Γουγούτσα 6

Παρακατάθεση της γενόμενης καταθέσεως της προσωρινής αποζημιώσεως ακινήτου, απαλλοτριωθέντος εκ της εφαρμογής του εγκεκριμένου σχεδίου του Δήμου Κερατέας Αττικής 7

ΑΝΑΔΑΣΩΣΕΙΣ ΑΠΟΦΑΣΕΙΣ

Αριθ. 48752

(1)

Κήρυξη αναδασωτέας έκτασης 1,5 στρεμμάτων στη θέση «Καλύβες» ΙΜ Φιλοθέου της Κοινότητας Κρουσηγής Ν. Χαλκιδικής.

Η ΝΟΜΑΡΧΗΣ ΧΑΛΚΙΔΙΚΗΣ

Έχοντας υπόψη:

1. Τις διατάξεις του Ν. 3200/55 περί διοικητικής αποκέντρωσης όπως τροποποιήθηκε και συμπληρώθηκε μεταγενέστερα με το Ν.Δ. 532/70.

2. Τις διατάξεις του άρθρου 117 παρ. 3 του Συντάγματος.

3. Τις διατάξεις του Ν. 998/79 «περί πρόστασις των δασών κ.λπ.» και ειδικότερα:

α) του άρθρου 41 παρ. 1.

β) του άρθρου 38 παρ.

4. Τις διαταγές του Υπουργείου Γεωργίας:

α) 160417/1180/8.7.80.

β) 182447/3049/24.9.80.

5. Την αριθ. 2676/91 πρόταση του Δασαρχείου Κασσάνδρας, αποφασίζουμε:

Κηρύσσουμε αναδασωτέα με σκοπό την προστασία για την αναδημιουργία της δασικής βλάστησης που καταστράφηκε ολοσχερώς από πυρκαγιά την 9.9.1991 δασική έκταση εμβαδού χιλίων πεντακοσίων στρεμμάτων που βρίσκεται στη θέση «Καλύβες» ΙΜ Φιλοθέου της περιφέρειας της Κοινότητας Κρουσηγής Ν. Χαλκιδικής που προσδιορίζεται από τα στοιχεία Α, Β, Γ, Δ, Ε, Ζ, Α και έχει όρια:

Ανατολικά: Με ιδιωτικό δάσος χαλεπίου πεύκης.

Δυτικά: Με ιδιωτικό δάσος χαλεπίου πεύκης.

Βόρεια: Με ιδιωτικό δάσος χαλεπίου πεύκης.

Νότια: Με ιδιωτικό δάσος χαλεπίου πεύκης όπως φαίνεται στο συνημμένο διάγραμμα που αποτελεί αναπόσπαστο μέρος της απόφασης αυτής.

Η απόφαση αυτή να δημοσιευθεί στην Εφημερίδα της Κυβερνήσεως.

Πολύγυρος 24 Οκτωβρίου 1991

Η Νομάρχης

ΕΛΙΣΑΒΕΤ ΜΠΟΥΚΑ

ΝΟΜΑΡΧΙΑ ΧΑΛΚΙΔΙΚΗΣ
ΔΙΝΗ ΔΑΣΩΝ
ΔΑΣΑΡΧΕΙΟ ΚΑΣΣΑΝΔΡΑΣ

ΤΟΠΟΓΡΑΦΙΚΟ ΔΙΑΓΡΑΜΜΑ

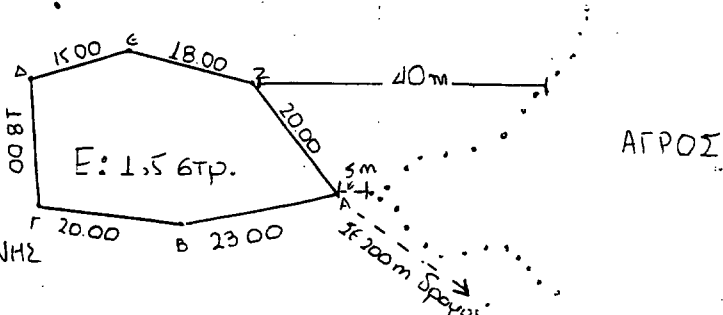
ΑΝΑΔΑΣΩΤΕΑΣ ΙΔΙΟΤΗΤΗΣ ΔΑΣΙΩΝΣ ΕΥΣΤΑΣΗΣ

1.5 στρεμ. στη ΔΑΣΙΚΗ ΟΔΟ ΚΑΛΙΒΕΣ

ΔΗΜΟΥ Η ΚΟΙΝΩΤΗΤΑΣ ΚΡΥΟΠΗΓΗΣ ΝΟΜΟΥ ΧΑΛΚΙΔΙΚΗΣ



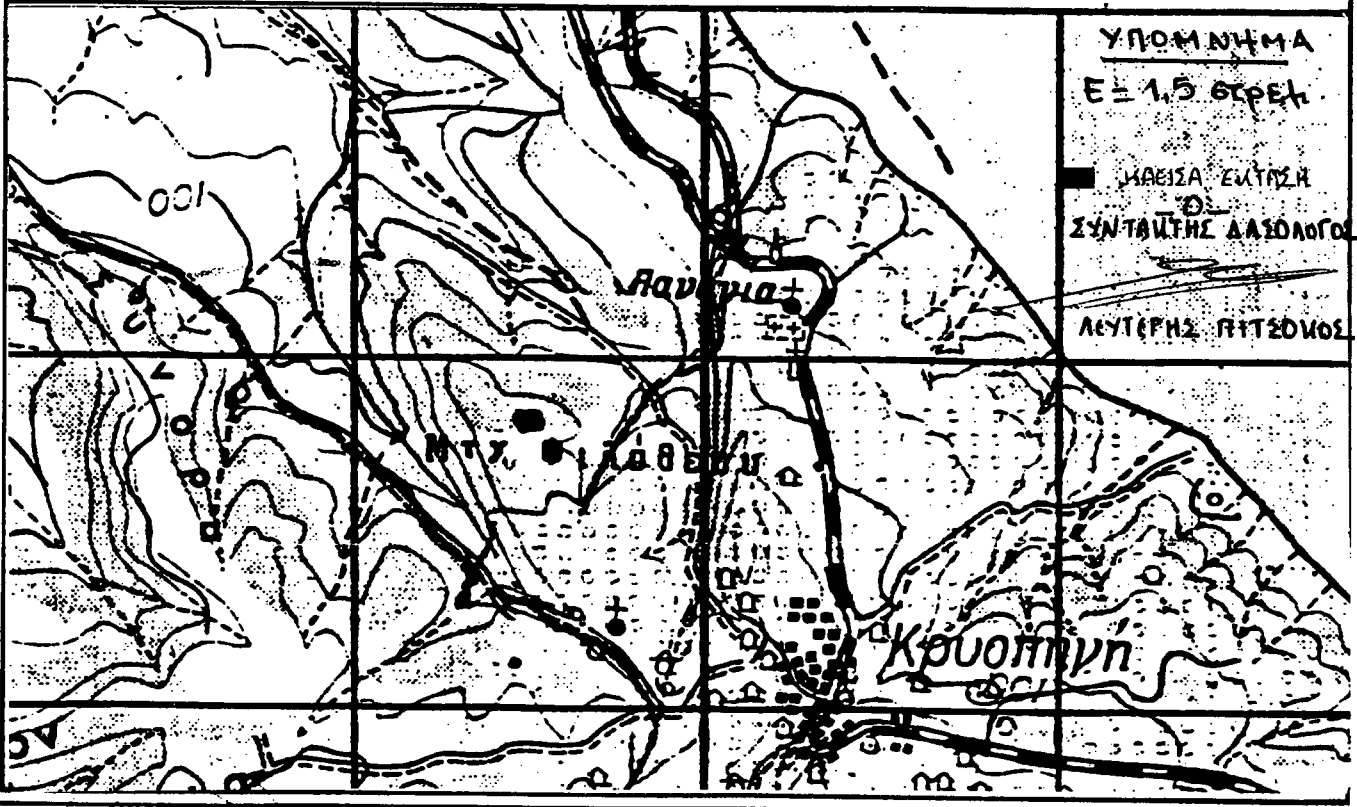
ΔΑΣΟΣ Ι. ΜΟΝΗΣ
ΦΙΛΟΘΕΟΥ



ΔΑΣΟΣ Ι. ΜΟΝΗΣ
ΦΙΛΟΘΕΟΥ

ΚΛΙΜΑΚΑ
1:1000

ΧΑΡΤΗΣ ΠΕΡΙΟΧΗΣ ΟΠΟΥ ΦΑΙΝΕΤΑΙ ΝΕ ΣΥΚΛΟ Η ΕΥΣΤΑΣΗ ΠΟΥ ΕΚΡΥΣΣΕΤΑΙ
ΑΝΑΔΑΣΩΤΕΑ ΝΕ ΤΗΝ ΥΓ. ΑΡΙΘ. ΑΠΟΦΑΣΗ ΝΟΜΑΡΧΗ ΧΑΛΚΗΣ
ΚΛΙΜΑΚΑ 1:20.000



ΚΑΣΣΑΝΔΡΑΣ 25.3.1991
Ο ΔΑΣΑΡΧΗΣ ΚΑΣΣΑΝΔΡΑΣ

ΕΛΕΓΧΟΝΤΕΣ Κ ΘΕΩΡΗΟΝΤΕΣ
ΠΟΛΥΓΥΡΟΣ 25.3.1991
Ο ΔΙΝΤΗΣ ΔΑΣΩΝ Ν. ΧΑΛΚΗΣ

ΕΓΚΡΙΘΗΚΕ
ΠΟΛΥΓΥΡΟΣ 1991
Η ΝΟΜΑΡΧΗΣ ΧΑΛΚΙΔΙΚΗΣ

[Handwritten signatures and names]
B. G. M... ..
G... ..

ΠΟΛΕΟΔΟΜΙΑ ΑΠΟΦΑΣΕΙΣ

Αριθ. Χ.10967

(2)

Τροποποίηση εγκεκριμένου ρυμοτομικού σχεδίου της Πολεοδομικής Μελέτης Επέκτασης (Π.Μ.Ε.) περιοχής Γούβας του Δήμου Πατρέων (Ν. Αχαΐας).

Ο ΝΟΜΑΡΧΗΣ ΑΧΑΪΑΣ

Έχοντας υπόψη:

1. Τις διατάξεις του Ν.Δ. 17.7.1923 όπως μεταγενέστερα τροποποιήθηκαν και συμπληρώθηκαν και ειδικότερα τα άρθρα 3 και 70.
2. Τις διατάξεις του Α.Ν. 314/68 (ΦΕΚ 47Α'), όπως τροποποιήθηκαν και συμπληρώθηκαν με το αρ. 1018/1971 Ν.Δ. (ΦΕΚ 220Α') και με την παρ. 3 του άρθρου του Ν. 1577/85 (ΦΕΚ 210Α').
3. Τις διατάξεις του 183 Π.Δ. ΦΕΚ (70Α/86).
4. Το αρ. πρωτ. Χ 7394/15.7.91 έγγραφο του ΤΠ και ΠΕ Ν. Αχαΐας για τήρηση την νομικής διαδικασίας και το γεγονός ότι, η προ-

θεσμία του άρθρου 27 του Ν. 1065/1980 (ΦΕΚ 168 Α') πέρασε άπρακτη.

5. Την αρ. 16/1/11.10.91 θετική γνωμοδότηση του ΣΧΟΠ Ν. Αχαΐας με την αρ. πρωτ. Χ Ε 285/1.10.91 εισήγηση του ΤΠ και ΠΕ Ν. Αχαΐας, αποφασίζουμε:

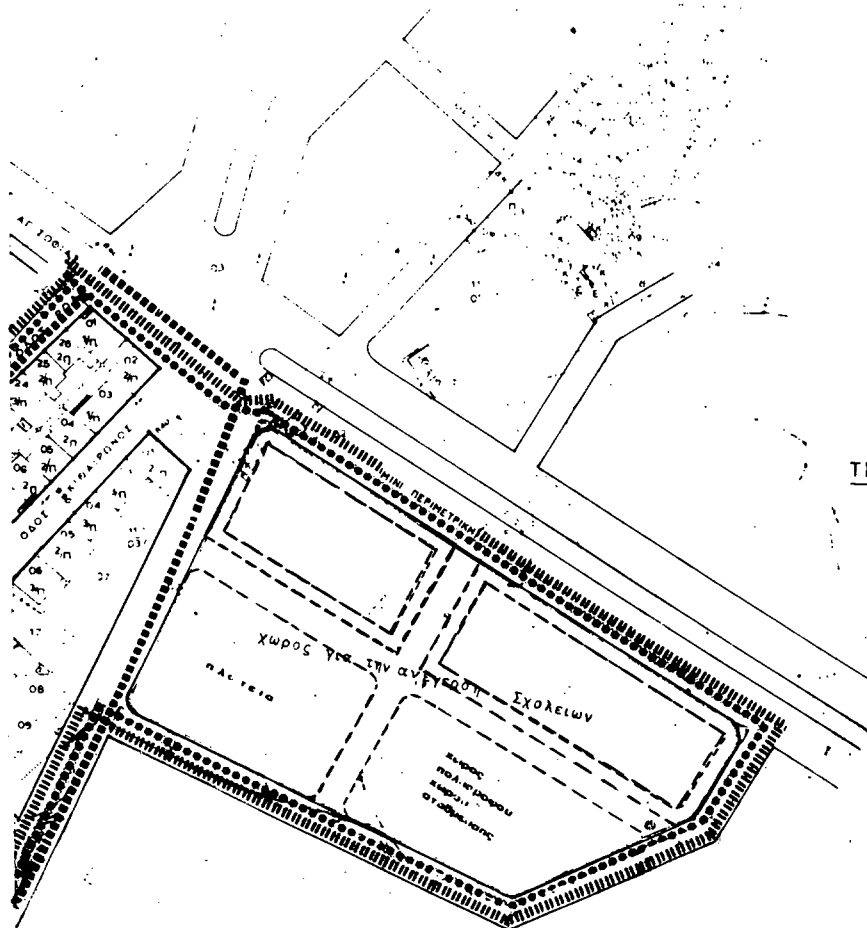
Εγκρίνεται η συνημμένη τροποποίηση του εγκεκριμένου ρυμοτομικού σχεδίου Σπάτων (πιν. 00.07) της Π.Μ.Ε. περιοχής Γούβας Πατρέων (Π.Δ/γμα της 13.5.1988/ΦΕΚ 553 Δ'/2.8.88), με την ενοποίηση τεσσάρων Ο.Τ. και τον καθορισμό στο νέο τροποποιητικό Ο.Τ. «χώρου για την ανέγερση σχολείων» όπως η ρύθμιση αυτή σημειώνεται χρωματισμένη στο συνημμένο απόσπασμα ρυμοτομικού διαγράμματος κλ. 1:1000.

Η ισχύς της παρούσας απόφασης αρχίζει από τη δημοσίευσή της στην Εφημερίδα της Κυβερνήσεως.

Η απόφαση αυτή να δημοσιευθεί στην Εφημερίδα της Κυβερνήσεως.

Πάτρα, 24 Οκτωβρίου 1991

Ο Νομάρχης
Ν. ΤΑΓΑΡΗΣ



ΤΡΟΠΟΠΟΙΗΣΗ ΓΟΥΒΑ

ΠΙΝΑΚΙΔΑ 1339/00.07

a/a 22

Πάτρα 1-11-1991 -


Το παρόν ενοείαται την αρ.

Χ. 10967/1991 Απόφ. Νομάρχης

Νομάρχης Τ.η.η. Α.α



ΣΤΕΦΑΝΟΣ ΚΟΣΜΟΣ
ΝΟΜΑΡΧΗΣ ΜΥΡΑΝΙΩΤΩΝ



Αριθ. 402/91

(3)

Τροποποίηση σχεδίου πόλης Βόλου Ν. Μαγνησίας στα Ο.Τ. 106 - 107 - 96 - 97 - 98 της συνοικίας ΝΕΩΝ ΠΑΓΑΣΩΝ.

ΤΟ ΔΗΜΟΤΙΚΟ ΣΥΜΒΟΥΛΙΟ ΒΟΛΟΥ

Έχοντας υπόψη:

1) Την αριθμ. 117/91 απόφασή του με την οποία συνηγορούσε στην τροποποίηση του σχεδίου πόλης στα Ο.Τ. 106 - 107 - 96 - 97 - 98 των Ν. Παγασών και συγκεκριμένα την μετατόπιση δύο πεζοδρόμων μέσα στα όρια της ιδιοκτησίας τους όπως αναλυτικώτερα φαίνεται στο συνυποβαλλόμενο τοπογραφικό διάγραμμα.

2) Την από 2.7.91 γνωμοδότηση του ΣΧΟΠ Ν. Μαγνησίας με την οποία συνηγορεί στην τροποποίηση του σχεδίου πόλης στα Ο.Τ. 106 - 107 - 96 - 97 - 98 στη συνοικία Παγασών.

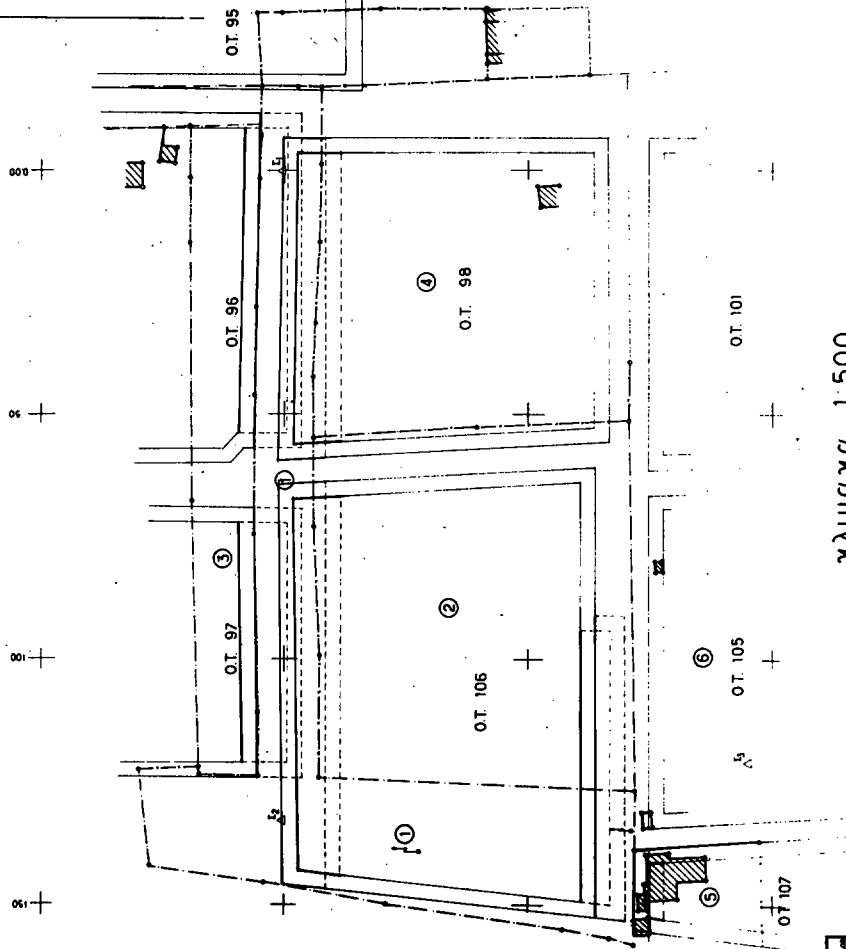
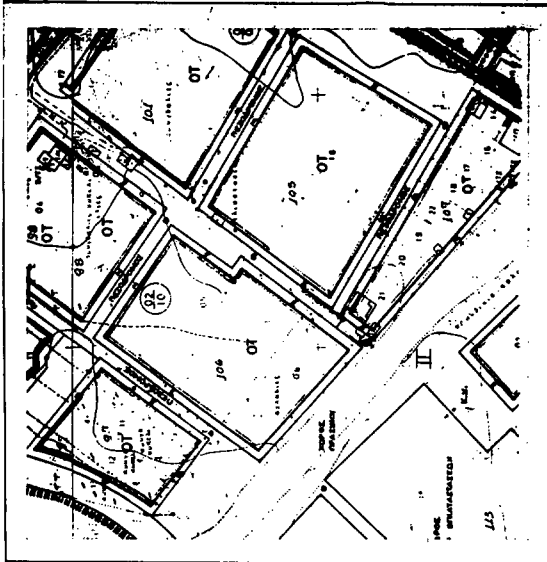
3) Το από 26.5.89 Π.Δ/γμα περί εγκρίσεως τροποποιήσεων εγκεκριμένου ρυμοτομικού σχεδίου πόλης με απόφαση του Δημοτικού Συμβουλίου, αποφασίζει ομόφωνα:

Εγκρίνει την τροποποίηση του εγκεκριμένου ρυμοτομικού σχεδίου της πόλης του Βόλου στα Ο.Τ. 106 - 107 - 96 - 97 - 98 των Ν. Παγασών και συγκεκριμένα την μετατόπιση δύο πεζοδρόμων όπως αναλυτικώτερα φαίνεται στην αριθμ. 117/91 απόφαση του Δ.Σ. και από το συνημμένο τοπογραφικό διάγραμμα του Τοπογράφου Μηχανικού Γιάννη Πνιγούρα κλίμακας 1:500 και το οποίο παρέμεινε αναρτημένο στο Δήμο επί 15νθήμερο.

Βόλος, 25 Σεπτεμβρίου 1991

Ο Δήμαρχος
Γ. ΣΤΑΜΟΣ

ΔΗΜΟΣ ΒΟΛΟΥ
ΤΡΟΠΟΠΟΙΗΣΗ ΣΧΕΔΙΟΥ ΠΟΛΗΣ
ΣΤΙΣ Ν.ΠΑΓΑΙΕΣ
 Ο.Τ. 106-107-96-97-98



κλίμακα 1:500

Α/Α	Όνομα κτιρίου	Σ.500 αεροφωτ.
1	Αρτοποιείο Δ. Τριπολιτών	
2	Σταυροστάθμη Δεσφ. Ζαχ.	
3	Κτίριο Ζαχ.	
4	Σταυροστάθμη Δεσφ.	
5	Σταυροστάθμη Δεσφ.	Κτίριο Δελ. Σταυροστάθμη
6	Αίθρα Βασιλείου	

ΕΛΛΗΝΙΚΗ ΔΗΜΟΚΡΑΤΙΑ
 ΔΗΜΟΣ ΒΟΛΟΥ
 Ο.Τ. 96-97-98-106-107
 ΠΛΑΝΟΣ 1:500

ΤΡΟΠΟΠΟΙΗΣΗ ΡΥΘΜΙΣΤΙΚΟΥ ΣΧΕΔΙΟΥ ΠΟΛΗΣ Ν.ΠΑΓΑΙΕΣ

ΒΟΛΟΣ 23.10.1991

Ο ΠΡΟΪΚΤΗΣ ΤΟΥ ΣΧΕΔΙΟΥ ΠΟΛΗΣ
 ΚΩΝΣΤΑΝΤΙΝΟΣ ΤΟΥΡΤΑΡΟΣ ΜΠΕ

ΕΓΓΡΑΦΗ ΣΤΟ ΕΓΚΛΗΜΑΤΑΡΧΕΙΟ ΤΗΣ ΠΟΛΗΣ ΒΟΛΟΥ
 ΤΗΝ 23.10.1991

ΕΓΓΡΑΦΗ ΣΤΟ ΕΓΚΛΗΜΑΤΑΡΧΕΙΟ ΤΗΣ ΠΟΛΗΣ ΒΟΛΟΥ
 ΤΗΝ 23.10.1991

ΕΓΓΡΑΦΗ ΣΤΟ ΕΓΚΛΗΜΑΤΑΡΧΕΙΟ ΤΗΣ ΠΟΛΗΣ ΒΟΛΟΥ
 ΤΗΝ 23.10.1991

Βολός, 3/91
 Ο ΜΗΧΑΝΙΚΟΣ

Αριθ. 403/91

(4)

Τροποποίηση σχεδίου πόλης Βόλου Ν. Μαγνησίας στα Ο.Τ. 1179 - 1182 - 1181 της συνοικίας Αγίων Αναργύρων (Οριστική απόφαση).

ΤΟ ΔΗΜΟΤΙΚΟ ΣΥΜΒΟΥΛΙΟ ΒΟΛΟΥ

Έχοντας υπόψη:

1) Την αριθμ. 158/91 απόφασή του με την οποία συνηγορούσε στην τροποποίηση του σχεδίου πόλης στα Ο.Τ. 1179 - 1182 - 1181 στους δρόμους Λαρίσης, Πιπίνου, Καλαβρύτων και συγκεκριμένα την ταύτιση των Ο.Γ. Πιπίνου στην υφισταμένη κατάσταση και την μετατόπιση του αδιάνοικτου τμήματος των Καλαβρύτων στο όριο ιδιοκτησία του, όπως αναλυτικότερα φαίνεται στο συνοποβαλλόμενο τοπογραφικό διάγραμμα.

2) Το από 20.8.91 γνωμοδότηση του ΣΧΟΠ Ν. Μαγνησίας με την οποία συνηγορεί στην τροποποίηση του σχεδίου πόλης στα Ο.Τ. 1179 - 1182 - 1181 στη συνοικία Αγίων Αναργύρων.

3) Το από 26.5.89 Π.Δ/γμα περί εγκρίσεως τροποποιήσεων εγκεκριμένου ρυμοτομικού σχεδίου πόλης με απόφαση του Δημοτικού Συμβουλίου, αποφασίζει ομόφωνα:

Εγκρίνει την τροποποίηση του εγκεκριμένου ρυμοτομικού σχεδίου της πόλης του Βόλου στα Ο.Τ. 1179 - 1182 - 1181 της συνοικίας Αγίων Αναργύρων στους δρόμους Λαρίσης, Πιπίνου, Καλαβρύτων και συγκεκριμένα την ταύτιση των Ο.Γ. της Πιπίνου στην υφισταμένη κατάσταση και την μετατόπιση του αδιάνοικτου τμήματος των Καλαβρύτων όπως αναλυτικότερα φαίνεται στην αριθμ. 158/91 απόφαση του Δ.Σ. και από το συνημμένο τοπογραφικό διάγραμμα του Τοπογράφου Μηχανικού Γιάννη Πνιγούρα κλίμακας 1:500 και το οποίο παρέμεινε αναρτημένο στο Δήμο επί 15νθήμερο.

Βόλος, 25 Σεπτεμβρίου 1991

Ο Δήμαρχος
Γ. ΣΤΑΜΟΣ

ΑΝΑΚΟΙΝΩΣΕΙΣ

(5) Ειδοποίηση της παρακαταθέσεως αποζημιώσεως λόγω ρυμοτομίας και προσκυρώσεως ιδιοκτησιών που βρίσκονται στον Δήμον Αγίου Δημητρίου Αττικής.

Με το υπ' αριθμ. 1299/11.11.1991 γραμμάτιο συστάσεως παρακαταθήκης του Ταμείου Παρακαταθηκών και Δανείων, οι α) Ανδριάννα συζ. Γεωργίου Καλύβα το γένος Αριστείδου Καρναχωρίτη, β) Θωμάς Καρναχωρίτης του Αριστείδου και γ) Αθανάσιος Καρναχωρίτης του Αριστείδου, κατέθεσαν το ποσόν των δρχ. δύο εκατομμυρίων ενενήντα χιλιάδες (2.097.000), ως υπόχρεοι αποζημιώσεως λόγω ρυμοτομίας και προσκυρώσεως, σύμφωνα με την υπ' αριθμ. 41/1985 πράξη προσκυρώσεως και αναλογισμού του Πολεοδομικού Γραφείου Αργυρουπόλεως, η οποία επεκυρώθη με την υπ' αριθμ. 393738/× 101/86 απόφαση του Νομάρχη Αττικής (Διαμερίσματος Πειραιώς), και για έκταση 69,90 τετραγωνικά μέτρα, που βρίσκεται στον Δήμο Αγίου Δημητρίου Αττικής, και επί της οδού Σκοπέλου, στο Ο.Τ. 976, και συγκεκριμένως για τις ιδιοκτησίες α) 5 με τα στοιχεία 2-3-8-2, β) 5 με τα στοιχεία 2-8-15-14-12-2, γ) με τα στοιχεία 3-4-7-8-3, δ) 6 με τα στοιχεία 8-7-16-15-8, ε) 4 με τα στοιχεία 12-14-13-12 και όπως αυτές φαίνονται στο συνημμένο στην άνω πράξη διάγραμμα του Πολεοδομικού Γραφείου Αργυρουπόλεως.

Σαν τιμή μονάδος προσωρινά καθορίστηκε το ποσόν των δρχ. τρίακοτα χιλιάδων (30.000) δραχμών ανά τετραγωνικόν μέτρον δυνάμει της υπ' αριθμ. 594/1991 αποφάσεως του Μονομελούς Πρωτοδικείου Αθηνών.

Ιδιοκτήτες των τμημάτων που προσκυρώνονται και ρυμοτομούνται φέρονται οι Διονύσιος Πέττας, Ανέστης Βάνερκ, Σοφία Βάνερκ, Βασιλική Βάνερκ, ή αυτοί οι οποίοι θα αναγνωρισθούν δικαστικώς.

Για να λάβη κάθε δικαιούχος, ενυπόθηκος ή κατασχών δανειστής, τρίτος διεκδικητής και πας ενδιαφερόμενος γνώση και για τις νόμιμες συνέπειες να δημοσιευθεί η παρούσα στην Εφημερίδα της Κυβερνήσεως. (Αριθ. Διπλ. 7847381/91 Δημ. Ταμ. ΓΕΑ της 11.11.91).

Αθήνα, 12 Νοεμβρίου 1991 :

Ο Πληρεξούσιος Δικηγόρος
ΔΙΟΝΥΣΙΟΣ ΚΡΙΘΑΡΑΣ

(6) Παρακατάθεση αποζημίωσης λόγω προσκυρώσεως και ρυμοτομίας οικοπεδικών τμημάτων στην ιδιοκτησία του Αναστασίου Γουγουτσά.

Με την με αριθμό 2436/1967 πράξη τακτοποιήσεως του Πολεοδομικού Γραφείου Θεσ/νίκης, που κυρώθηκε με την με αριθμό 68831/1967 απόφαση του Νομάρχη Θεσ/νίκης προσκυρούνται στην ιδιοκτησία του Αναστασίου Γουγουτσά τα εξής οικοπεδικά τμήματα: α) 4-5-9-

10-4 εμβαδού 26.40 τ.μ. β) 9-10-11-14-9 εμβαδού 29.00 τ.μ.

Επίσης ρυμοτομούνται με την ίδια πράξη τα εξής οικοπεδικά τμήματα α) 5-9-25-28-5 εμβαδού 54.60 τ.μ. β) 9-14-15-25-9 εμβαδού 55.30 τ.μ. φερομένων στην παραπάνω πράξη στο όνομα των α) Γεωθιμανής Δεληγιαννίδου β) Βασιλικής Καραμητρούδη γ) Παύλου Καραμητρούδη δ) Στέλιου Καραμητρούδη.

Η αποζημίωση των τμημάτων αυτών, που βρίσκονται στην οδό Φιλήντα Μένιου στην Κάτω Τούμπα Θεσ/νίκης και καθορίστηκε με την με αριθμό 166/1990 απόφαση του Μονομελούς Πρωτοδικείου Θεσ/νίκης κατατέθηκε από τον υπόχρεο Αναστάσιο Γουγουτσά υπέρ των κατά νόμο αναγνωρισθέντων δικαιούχων στο Ταμείο Παρακαταθηκών και Δανείων υποκαταστήματος Θεσ/νίκης και συντάχθηκε το υπ' αριθμ. 492535/23.10.91 γραμμάτιο, το οποίο κατατέθηκε στην συμβολαιογράφο Θεσ/νίκης Μαίρη Συλλαίου, συνταγείσης της με αριθμό 5092/30.10.1991 πράξεως της συμβολαιογράφου αυτής.

(Αριθ. Διπλ. 7299763/91 Δημ. Ταμ. Νεαπόλεως της 5.11.91).

Θεσσαλονίκη, 4 Νοεμβρίου 1991

Ο Πληρεξούσιος Δικηγόρος
ΓΕΩΡΓΙΟΣ ΓΕΩΡΓΑΚΑΚΗΣ

(7)

Παρακατάθεση της γενόμενης καταθέσεως της προσωρινής αποζημιώσεως ακινήτου, απαλλοτριωθέντος εκ της εφαρμογής του εγκεκριμένου σχεδίου του Δήμου Κερατέας Αττικής.

Φέρω εις γνώσιν των κτωμένων ή αξιούντων δικαιώματα κυριότητας επί ακινήτου ρυμοτομουμένου εκ της εφαρμογής του εγκεκριμένου σχεδίου εις την περιοχήν του υπ' αριθ. 172 οικοδομικού τετραγώνου του Δήμου Κερατέας Αττικής, περί ης (απαλλοτριώσεως), εξεδόθη η υπ' αριθ. 4/17.7.1988 πράξις προσκυρώσεως και αναλογισμού αποζημιώσεων λόγω ρυμοτομίας του Πολεοδομικού Γραφείου Μαρκοπούλου, ως εκυρώθη δια της υπ' αρ. πρωτ. 31530/1824/28.11.1989 αποφάσεως του Νομάρχου Διαμερίσματος Ανατ. Αττικής, ως επίσης φέρω εις γνώσιν και των τυχόν ενυποθήκων δανειστών ή κατασχόντων ή τρίτων εν γένει διεκδικητών ότι η καθορισθείσα προσωρινή αποζημίωση εκ δραχμών 313.250, (ήτοι 7000 ανά τετρ. μέτρον και δια 44,75 μ²), δια της υπ' αριθ. 389/1991 αποφάσεως του Μονομελούς Πρωτοδικείου Αθηνών, κατατέθη εις το εν Αθήναις Ταμείον Παρακαταθηκών και Δανείων υπέρ του εικαζομένου ιδιοκτήτου Χρίστου Ιωάννου Βουλγαρίδη, κατοίκου Κερατέας Αττικής και παντός ως άνω τρίτου του ανωτέρω ακινήτου του, εκδοθέντος του υπ' αριθ. 1284/29.10.1991 γραμματίου συστάσεως παρακαταθήκης.

(Αριθ. τριπλ. Δ.Ο.Υ. Λαυρίου 6784384/91).

Αθήνα, 4 Νοεμβρίου 1991

Ο Καταθέσας
ΜΙΧ. ΦΟΥΣΤΕΡΗΣ