

ΕΦΗΜΕΡΙΣ ΤΗΣ ΚΥΒΕΡΝΗΣΕΩΣ

ΤΗΣ ΕΛΛΗΝΙΚΗΣ ΔΗΜΟΚΡΑΤΙΑΣ

ΑΘΗΝΑ
28 ΝΟΕΜΒΡΙΟΥ 1991

ΤΕΥΧΟΣ ΤΕΤΑΡΤΟ

ΑΡΙΘΜΟΣ ΦΥΛΛΟΥ
871

ΠΕΡΙΕΧΟΜΕΝΑ

ΑΠΑΛΛΟΤΡΙΩΣΕΙΣ

ΑΠΟΦΑΣΕΙΣ

Ανάκληση της αναγκαστικής απαλλοτρίωσης που κηρύχθηκε με την 1026723/2009/0010/30.3.90 (ΦΕΚ 210/10.4.90 τ.Δ') κοινή υπουργική απόφαση για την ανέγερση διδακτηρίου του 4ου Νηπιαγωγείου Ελληνικού. 1

ΠΟΛΕΟΔΟΜΙΑ

ΑΠΟΦΑΣΕΙΣ

Άρση και επανεπιβολή απαλλοτρίωσης σε τμήμα του Ο.Τ. που ορίζεται από τις οδούς Κορυτσάς - Πάρου - Πεντέλης και Σίφνου Δήμου Αγ. Παρασκευής Αττικής. 2

Τροποποίηση ρυμοτομικού σχεδίου Δήμου Αγίας Παρασκευής Αττικής για το χαρακτηρισμό τμήματος του Ο.Τ. 257 ως χώρου σχολικού. 3

Αναστολή χορήγησης οικοδομικών αδειών στο Ο.Τ. 740-742 του ρυμοτομικού σχεδίου Νέων Λισίων. 4

Αναγνώριση του δρόμου που βρίσκεται στο οικοδ. τετράγωνο προϋπάρχοντος του 1923 μέσα στο εγκεκριμένο ρυμοτομικό σχέδιο Πάτρας Ν. Αχαΐας. 5

ΑΠΑΛΛΟΤΡΙΩΣΕΙΣ

ΑΠΟΦΑΣΕΙΣ

Αριθ. 1098316/6982/0010 (1)
Ανάκληση της αναγκαστικής απαλλοτρίωσης που κηρύχθηκε με την 1026723/2009/0010/30.3.90 (ΦΕΚ 210/10.4.90 τ.Δ') κοινή υπουργική απόφαση για την ανέγερση διδακτηρίου του 4ου Νηπιαγωγείου Ελληνικού.

ΟΙ ΥΠΟΥΡΓΟΙ ΟΙΚΟΝΟΜΙΚΩΝ ΚΑΙ ΕΘΝΙΚΗΣ ΠΑΙΔΕΙΑΣ ΚΑΙ ΘΡΗΣΚΕΥΜΑΤΩΝ

Έχοντας υπόψη:

1. Τις διατάξεις της παρ. 1 του άρθρου 12 του Ν.Α. 797/1971 «περί αναγκαστικών απαλλοτριώσεων».

2. Την 1026723/2009/0010/30.3.90 (ΦΕΚ 210/10.4.90 τ.Δ') κοινή υπουργική απόφαση, σχετικά με την κήρυξη αναγκαστικής απαλλοτρίωσης για την ανέγερση διδακτηρίου του 4ου Νηπιαγωγείου Ελληνικού.

3. Το από 30.7.91 απόσπασμα πρακτικού από τη συνεδρίαση του Δ.Σ. του ΟΣΚ με αριθ. 1752.

4. Την Υ.1489/1076692/1224/0006Α/23.8.91 κοινή απόφαση του Πρωθυπουργού και του Υπουργού Οικονομικών (ΦΕΚ 692/26.8.91 τ.Β), σχετικά με ανάθεση αρμοδιοτήτων στον Υφυπουργό Οικονομικών, αποφασίζουμε:

Ανακαλούμε την αναγκαστική απαλλοτρίωση που κηρύχθηκε με την 1026723/2009/0010/30.3.90 (ΦΕΚ 210/10.4.90 τ.Δ') κοινή υπουργική απόφαση, για την ανέγερση διδακτηρίου του 4ου Νηπιαγωγείου Ελληνικού ως προς ολόκληρη την έκταση, εμβαδού 492 μ² που φαίνεται στο με κλίμακα 1:200 από Ιουνίου 1988 κτηματολογικό διάγραμμα - Πίνακα του Πολιτ. Μηχανικού Ν. Κουκα, το οποίο έχει θεωρηθεί για τη Δ/υση Γηπέδων του Ο.Σ.Κ. ο τοπογρ. Μηχανικός Γ. Μορφόπουλος, γιατί η έκταση αυτή δε χρειάζεται για το σκοπό που απαλλοτριώθηκε.

Η απόφαση αυτή να δημοσιευθεί στην Εφημερίδα της Κυβερνήσεως.

Αθήνα, 15 Νοεμβρίου 1991

ΟΙ ΥΠΟΥΡΓΟΙ

ΥΠΟΥΡΓΟΣ
ΟΙΚΟΝΟΜΙΚΩΝ
Κ. Γ. ΓΙΑΤΡΑΚΟΣ

ΕΘΝΙΚΗΣ ΠΑΙΔΕΙΑΣ
ΚΑΙ ΘΡΗΣΚΕΥΜΑΤΩΝ
Γ. ΣΟΥΦΛΙΑΣ

ΠΟΛΕΟΔΟΜΙΑ

ΑΠΟΦΑΣΕΙΣ

Αριθ. 6744/256/91

(2)

Άρση και επανεπιβολή απαλλοτρίωσης σε τμήμα του Ο.Τ. που ορίζεται από τις οδούς Κορυτσάς - Πάρου - Πεντέλης και Σίφνου Δήμου Αγ. Παρασκευής Αττικής.

Ο ΝΟΜΑΡΧΗΣ ΑΝΑΤΟΛΙΚΗΣ ΑΤΤΙΚΗΣ

Έχοντας υπόψη:

1. Τις διατάξεις του από 17.7.1923 Ν.Δ. «περί σχεδίων πόλεων και κωμών του Κράτους» όπως τροποποιήθηκε και συμπληρώθηκε μεταγενέστερα με το Ν.Δ. 532/70.

2. Τις διατάξεις του Ν. 3200/55 «περί διοικητικής αποκεντρώσεως» όπως τροποποιήθηκαν και συμπληρώθηκαν μεταγενέστερα με το Ν.Δ. 532/70.

3. Τις διατάξεις του Α.Ν. 314/68, όπως τροποποιήθηκαν και συ-

μπληρώθηκαν με το Ν.Δ. 1018/71.

4. Τις διατάξεις του Π.Δ. 183/86 (ΦΕΚ 70/Α/86) περί εγκρίσεως τροποποιήσεων σχεδίων πόλεων.

5. Την υπ' αριθμ. 181/90 απόφαση του Δ.Σ. Δήμου Αγ. Παρασκευής.

6. Το πρακτικό 14 της 31ης συνεδρίας από 26.9.91 του ΣΧΟΠ, αποφασίζουμε:

Εγκρίνουμε την άρση και επανεπιβολή της απαλλοτρίωσης σε τμήμα του Ο.Τ. που ορίζεται από τις οδούς Κορυτσάς - Πάρου - Πεντέλης και Σίφνου Δήμου Αγ. Παρασκευής όπως απεικονίζεται στο τοπογραφικό διάγραμμα που συνοδεύει την παρούσα απόφαση.

Η απόφαση αυτή να δημοσιευθεί στην Εφημερίδα της Κυβερνήσεως.

Αγία Παρασκευή, 23 Οκτωβρίου 1991

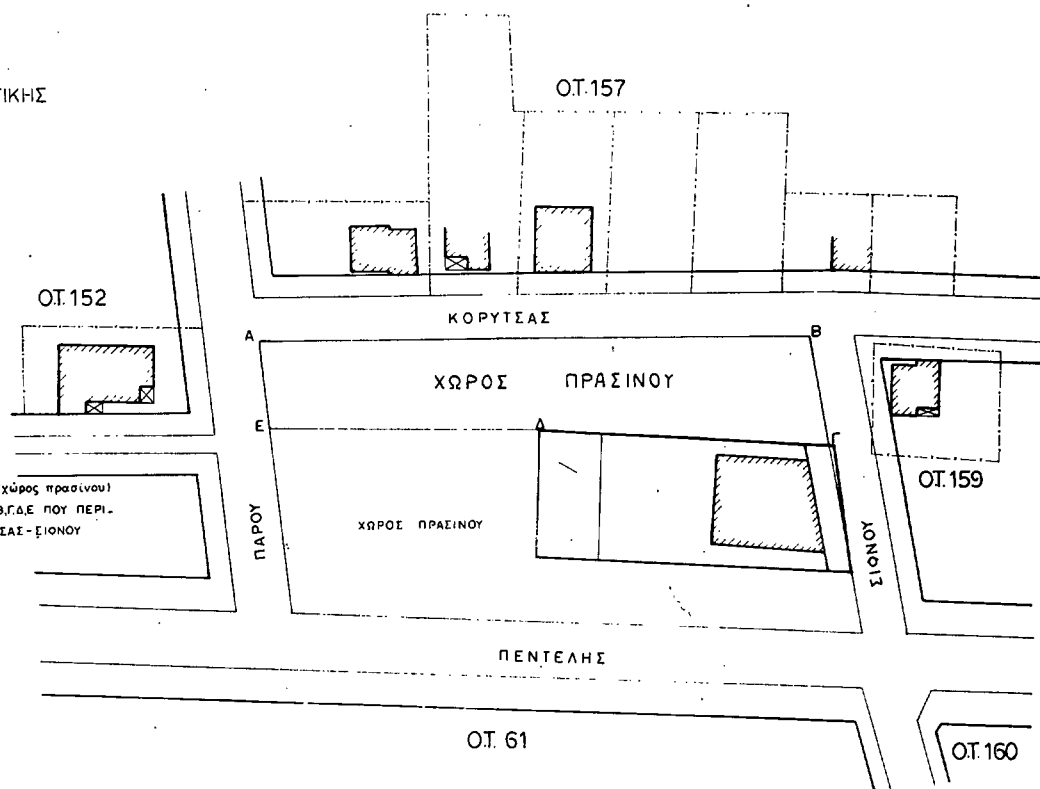
Ο Νομάρχης
Ε. ΧΑΡΑΛΑΜΠΙΔΗΣ

ΕΛΛΗΝΙΚΗ ΔΗΜΟΚΡΑΤΙΑ
ΔΙΑΜΕΡΙΣΜΑ ΑΝΑΤΟΛΙΚΗΣ ΑΤΤΙΚΗΣ
Δ/ΝΣΗ ΠΟΛΕΟΔΟΜΙΑΣ
ΤΜΗΜΑ Α' ΤΡΟΠΟΠΟΙΗΣΕΩΝ
ΕΓΚΡΙΝΕΤΑΙ ΜΕ ΤΗΝ ΑΡΙΘ. 6744/256/91
ΑΠΟΦΑΣΗ ΤΟΥ κ. ΝΟΜΑΡΧΗ ΑΝΑΤ. ΑΤΤΙΚΗΣ
Ο ΝΟΜΑΡΧΗΣ

Ε. ΧΑΡΑΛΑΜΠΙΔΗΣ



ΑΡΣΗ ΚΑΙ ΕΠΑΝΕΠΙΒΟΛΗ ΑΠΑΛΛΟΤΡΙΩΣΗΣ (ΧΩΡΟΣ ΠΡΑΣΙΝΟΥ)
ΣΤΟ ΟΙΚΟΠΕΔΟ ΜΕ ΤΑ ΣΤΟΙΧΕΙΑ ΑΒ,Γ,Δ,Ε ΠΟΥ ΠΕΡΙ-
ΚΛΕΙΕΤΑΙ ΑΠΟ ΤΙΣ ΟΔΟΥΣ ΠΑΡΟΥ-ΚΟΡΥΤΣΑΣ-ΣΙΦΝΟΥ
ΕΣΤΗΝ ΑΓΙΑ ΠΑΡΑΣΚΕΥΗ



Αριθ. 25077/794/90

(3)

Τροποποίηση ρυμοτομικού σχεδίου Δήμου Αγίας Παρασκευής Αττικής για το χαρακτηρισμό τμήματος του Ο.Τ. 257 ως χώρου σχολικού.

Ο ΝΟΜΑΡΧΗΣ ΑΝΑΤΟΛΙΚΗΣ ΑΤΤΙΚΗΣ

Έχοντας υπόψη:

1. Τις διατάξεις του από 17.7.1923 Ν.Δ. «περί σχεδίων πόλεων και κωμών του Κράτους» όπως τροποποιήθηκε και συμπληρώθηκε μεταγενέστερα με το Ν.Δ. 532/70.

2. Τις διατάξεις του Ν. 3200/55 «περί διοικητικής αποκεντρώσεως» όπως τροποποιήθηκαν και συμπληρώθηκαν μεταγενέστερα με το Ν.Δ. 532/70.

3. Τις διατάξεις του Α.Ν. 314/68, όπως τροποποιήθηκαν και συμπληρώθηκαν με το Ν.Δ. 1018/71.

4. Τις διατάξεις του Π.Δ. 183/86 (ΦΕΚ 70/Α/86) περί εγκρίσεως τροποποιήσεων σχεδίων πόλεων.

5. Την υπ' αριθμ. 100/90 απόφαση του Δ.Σ. Αγ. Παρασκευής.

6. Το πρακτικό 7 της 3ης συνεδρίας από 17.1.91 του ΣΧΟΠ, αποφασίζουμε:

Εγκρίνουμε την τροποποίηση του ρυμοτομικού σχεδίου Δήμου Αγ. Παρασκευής για το χαρακτηρισμό τμήματος του Ο.Τ. 257 ως χώρου σχολικού για την ανέγερση νηπιαγωγείου όπως απεικονίζεται στο τοπογραφικό διάγραμμα που συνοδεύει την παρούσα απόφαση.

Η απόφαση αυτή να δημοσιευθεί στην Εφημερίδα της Κυβερνήσεως.

Αγία Παρασκευή, 23 Οκτωβρίου 1991

Ο Νομάρχης
Ε. ΧΑΡΑΛΑΜΠΙΔΗΣ

ΕΛΛΗΝΙΚΗ ΔΗΜΟΚΡΑΤΙΑ
ΝΟΜΑΡΧΙΑ ΑΝΑΤ. ΑΤΤΙΚΗΣ
Δ/ΝΣΗ ΠΟΛΕΟΔΟΜΙΑΣ ΑΓ. ΠΑΡΑΣΚΕΥΗΣ
ΤΜΗΜΑ Α'-ΤΡΟΠΟΠΟΙΗΣΕΩΝ
ΚΑΙΜΑΚΑ 1:200

ΤΡΟΠΟΠΟΙΗΣΗ ΡΥΜΟΤΟΜΙΚΟΥ ΣΧΕΔΙΟΥ ΑΓ. ΠΑΡΑΣΚΕΥΗΣ ΓΙΑ ΤΟ ΧΑΡΑΚΤΗΡΙΣΜΟ ΤΜΗΤ



ΟΤ. 258

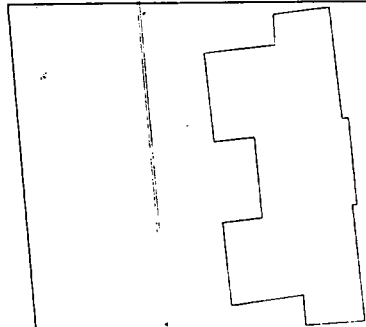
ΟΔΟΣ ΧΕΙΛΩΝΟΣ πλ. 8.00μ.

ΟΤ. 238

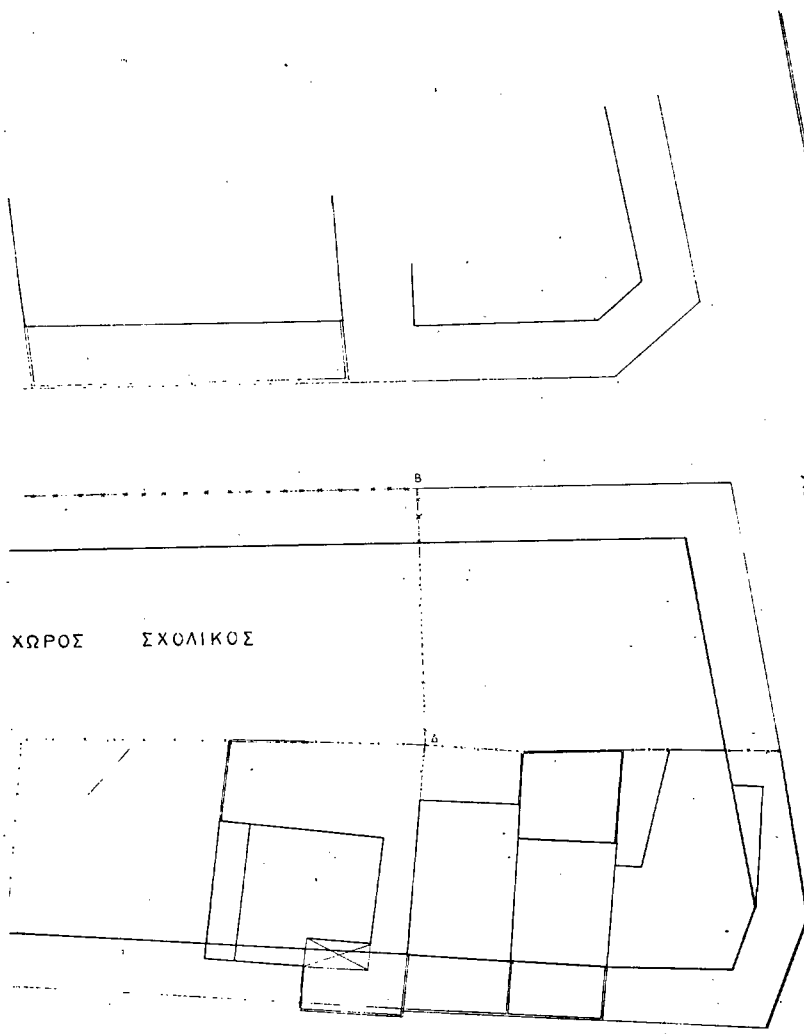
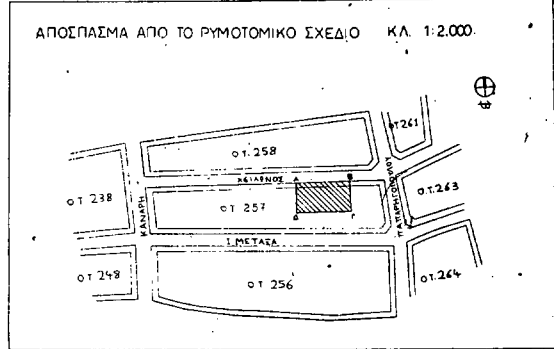
ΟΔΟΣ ΚΑΝΑΡΗ πλ. 10.00μ.

ΟΤ. 257

ΟΤ. 256



ΠΑΡΟΣ ΤΟΥ ΟΤ. 257 ΩΣ ΧΩΡΟΥ ΣΧΟΛΙΚΟΥ



ΟΔΟΣ ΠΑΠΑΡΗΓΟΠΟΥΛΟΥ

ΟΤ. 263

ΟΔΟΣ ΜΕΤΑΞΑ πλ. 800μ.

ΕΓΚΡΙΝΕΤΑΙ ΜΕ ΤΗΝ ΑΡΙΘ. 25077/794/90
ΑΠΦΑΣΗ ΤΟΥ ΝΟΜΑΡΧΗ ΑΝΑΤ. ΑΤΤΙΚΗΣ
Ο ΝΟΜΑΡΧΗΣ

Η
Ε. ΧΑΡΑΛΑΜΠΙΔΗΣ

Αριθ. οικ. 22047/1910

(4)

Άρθρο 1

Αναστολή χορήγησης οικοδομικών αδειών στο Ο.Τ. 740-742 του ρυμοτομικού σχεδίου Νέων Λιοσίων.

Ο ΝΟΜΑΡΧΗΣ ΔΥΤΙΚΗΣ ΑΤΤΙΚΗΣ

Έχοντας υπόψη:

1. Τις διατάξεις του από 17.7.1923 Ν.Δ/τος όπως μεταγενέστερα τροποποιήθηκαν και συμπληρώθηκαν και ειδικότερα το άρθρο 8.
2. Τις διατάξεις του Α.Ν. 314/68 (ΦΕΚ 47/Α), όπως μεταγενέστερα τροποποιήθηκαν με το Ν.Δ. 1018/71 (ΦΕΚ 220/Α).
3. Τις διατάξεις του Ν. 1512/85 (ΦΕΚ 4/Α) και ειδικότερα την παρ. 15 του άρθρου 8.
4. Τις διατάξεις του υπ' αρ. 183/86 Π.Δ. (ΦΕΚ 70/Α).
5. Την υπ' αρ. Γ4δ/15883/1903/8.2.88 κοινή απόφαση Υπουργού Προεδρίας της Κυβέρνησης και αναπληρωτή Υπουργού ΠΕΧΩΔΕ.
6. Την υπ' αρ. 298/11.7.91 γνωμοδότηση του Δημοτικού Συμβουλίου Ν. Λιοσίων.
7. Την υπ' αρ. 35/91 (θέμα 24ο) γνωμοδότηση του Συμβουλίου ΧΟΠ Νομού Δυτ. Αττικής, αποφασίζουμε:

Εγκρίνεται η αναστολή χορήγησης οικοδομικών αδειών για έξη (6) μήνες στο Ο.Τ. 740-742 του ρυμοτομικού σχεδίου Νέων Λιοσίων, όπως φαίνεται στο σχετικό πρωτότυπο σχεδιάγραμμα σε κλίμακα 1:500 που έχει θεωρηθεί από τον Δ/ντή της Δ/νσης Πολεοδομίας Δυτ. Αττικής και που το συνοπτικό του αντίτυπο: α) δημοσιεύεται με αυτή την απόφαση και β) θα αναρτηθεί για 15 ημέρες στα γραφεία της Δ/νσης Πολεοδομίας Δυτ. Αττικής, μετά τη δημοσίευσή αυτής της απόφασης στην Εφημερίδα της Κυβερνήσεως.

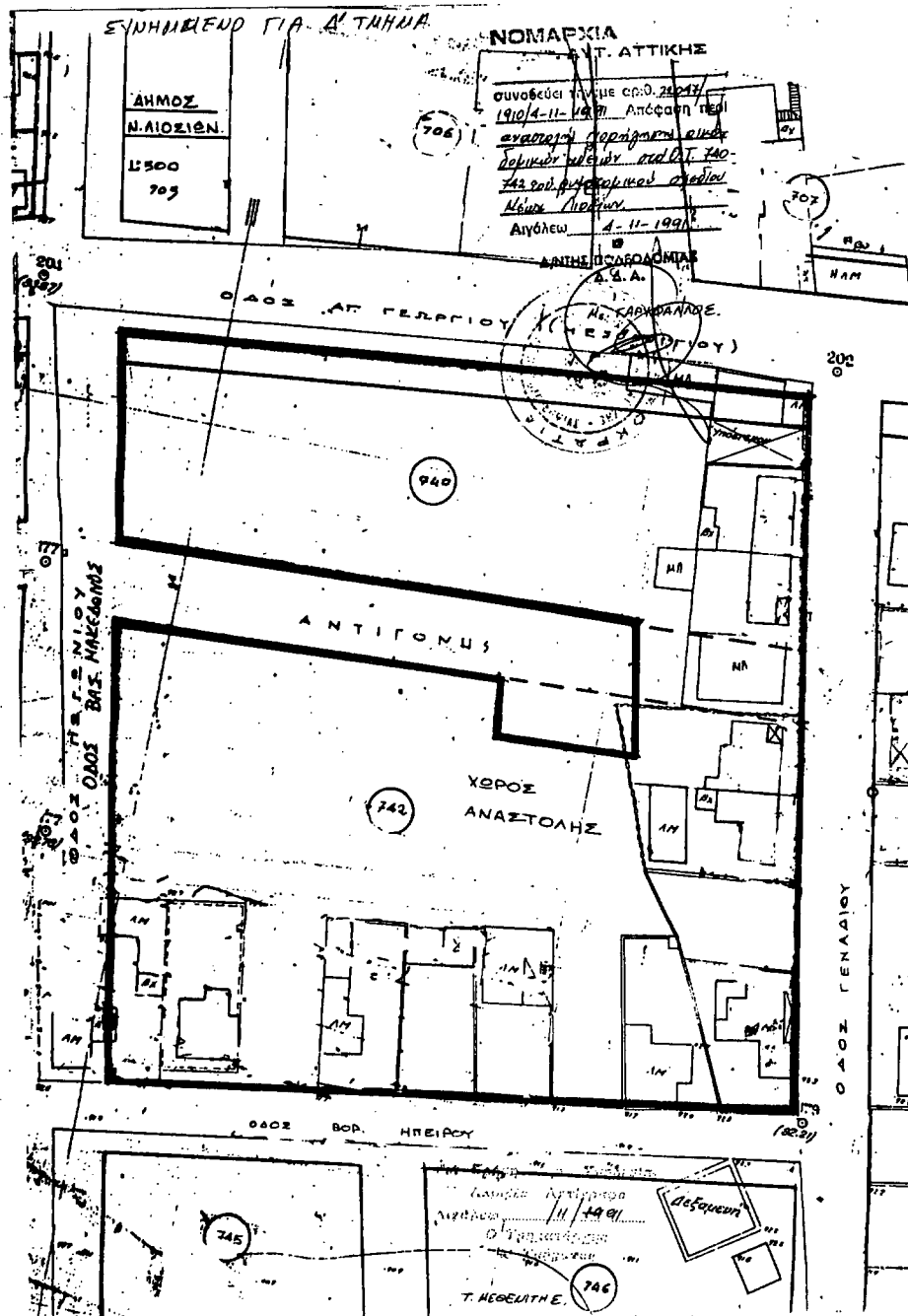
Άρθρο 2

Η ισχύς αυτής της απόφασης αρχίζει από την ημερομηνία δημοσίευσής της στην Εφημερίδα της Κυβερνήσεως.

Η απόφαση αυτή να δημοσιευθεί στην Εφημερίδα της Κυβερνήσεως.

Αιγάλεω, 4 Νοεμβρίου 1991

Ο Νομάρχης
ΑΘΑΝΑΣΙΟΣ Κ. ΜΠΟΥΡΑΣ



Αριθ. Χ 10963

(5)

Αναγνώριση του δρόμου που βρίσκεται στο οικ.οδ. τετράγωνο προϋπάρχοντος του 1923 μέσα στο εγκεκριμένο ρυμοτομικό σχέδιο Πάτρας Ν. Αχαΐας.

Ο ΝΟΜΑΡΧΗΣ ΑΧΑΪΑΣ

Έχοντας υπόψη:

1. Τις διατάξεις του Ν. 3200/55 «περί διοικητικής αποκέντρωσης» και τις ίδιες του από 28.6.55 Β.Δ. περί εξαιρέσεως από της αρμοδιότητας των Νομαρχών μερικών αντικειμένων αρμοδιότητας του Υπουργού Δ.Ε.
2. Τις δ/ξεις του Ν.Δ 712/70 και εκείνες του Β.Δ. 677/71 περί τροποποιήσεως και συμπληρώσεως του Β.Δ. 712/70.
3. Τις δ/ξεις του Ν.Δ. 532/70 περί συμπληρώσεως των δ/ξεων περί διοικητικής αποκεντρώσεως.
4. Τον Ν. 1032/80 περί συστάσεως του Υπουργείου Χ.Ο.Π.
5. Τον Ν. 1232/82 (ΦΕΚ 22Α) περί επαναφοράς σε ισχύ τροποποίηση και συμπλήρωση των δ/ξεων του Ν.Δ. 4352/64 και άλλες δ/ξεις.
6. Τις 13905/721/24.6.82 και 24712/1248/21.6.82 κοινές αποφάσεις των Υπουργών Προεδρίας και Χ.Ο.Π.

7. Το αρ. 20 του Ν.Δ. 17.7.1923 ΦΕΚ 228Α/16.8.23 περί σχεδίων πόλεων και την Ε 34/20014/16.6.77 της Υπηρεσίας Οικισμού σχετικά με ιδιωτικές οδούς που προϋπάρχουν του έτους 1923.

8. Το Χ 10815/91 έγγραφο του Τμήματος Πολεοδομίας και Πολεοδομικών Εφαρμογών στο Συμβούλιο ΧΟΠ Νομαρχίας Αχαΐας όπου εκφράζεται η άποψη του για το θέμα.

9. Την γνωμοδότηση του Συμβουλίου ΧΟΠ Ν. Αχαΐας που διατυπώθηκε με το 16/1991 πρακτικό του θέμα 6ο, αποφασίζουμε:

Αναγνωρίζουμε σαν προϋπάρχουσες του έτους 1923 την παράδο Λ9 και 1Ζ που βρίσκονται μεταξύ των οδών Μαιζώνος και Κορίνθου και όπως αναλυτικά φαίνονται στο συνημμένο τοπογραφικό διάγραμμα κλίμακας 1:200.

Η παρούσα απόφαση μαζί με το τοπογραφικό διάγραμμα να δημοσιευθεί στην Εφημερίδα της Κυβερνήσεως που από την ημέρα της δημοσίευσης αρχίζει η ισχύς της παρούσης.

Πάτρα, 4 Νοεμβρίου 1991.

Με εντολή Νομάρχη
Ο Προϊστάμενος Πολ/μίας
ΠΑΝΑΓ. ΓΟΥΝΑΡΟΠΟΥΛΟΣ

