



# ΕΦΗΜΕΡΙΣ ΤΗΣ ΚΥΒΕΡΝΗΣΕΩΣ

## ΤΗΣ ΕΛΛΗΝΙΚΗΣ ΔΗΜΟΚΡΑΤΙΑΣ

ΑΘΗΝΑ  
28 ΝΟΕΜΒΡΙΟΥ 1991

ΤΕΥΧΟΣ ΤΕΤΑΡΤΟ

ΑΡΙΘΜΟΣ ΦΥΛΛΟΥ  
876

### ΠΕΡΙΕΧΟΜΕΝΑ ΠΟΛΕΟΔΟΜΙΑ ΑΠΟΦΑΣΕΙΣ

Τροποποίηση ρυμοτομικού σχεδίου Δ. Πάτρας. ....	1
Τροποποίηση της 8293/730/1977 απόφασης χαρακτηρισμού οικηπέδου ιδιοκτησίας Διαμαντοπούλου Δημήτρας στον Δήμο Περιστερίου στο Ο.Τ. 1438 ως αποκλεισμένου. ....	2
Τροποποίηση του ρυμοτομικού σχεδίου Περιστερίου Αττικής στο Ο.Τ. 663. ....	3
Τροποποίηση του εγκεκριμένου ρυμοτομικού σχεδίου Αιγάλεω στο Ο.Τ. 548. ....	4

### ΠΟΛΕΟΔΟΜΙΑ ΑΠΟΦΑΣΕΙΣ

Αριθ. Χ 5572

Τροποποίηση ρυμοτομικού σχεδίου Δ. Πάτρας.

Ο ΝΟΜΑΡΧΗΣ ΑΧΑΪΑΣ

Έχοντας υπόψη:

1. Το Ν.Δ. της 17.7.1923 «περί σχεδίων πόλεων και Κωμών του Κράτους» (ΦΕΚ 228Α/1923) όπως μεταγενέστερα τροποποιήθηκαν και συμπληρώθηκαν και ειδικότερα τα άρθρα 3 και 70.
2. Τον Α.Ν. 314/1968 (ΦΕΚ 47/Α) όπως τροποποιήθηκαν και συμπληρώθηκαν με τα υπ' αριθ. 1018/71 Ν.Δ./γμα (ΦΕΚ 220/Α) και με την παρ. του άρθρου 34 του Ν. 1577/85 (ΦΕΚ 219/Α).
3. Τις διατάξεις του με αρ. 183/1986 Π.Δ./τος (ΦΕΚ 70/Α) και ειδικότερα το άρθρο 1 παρ. 1.
4. Τις με αρ. 488/2.8.1990 και 179/21.3.1991 γνωμοδοτήσεις του Δημοτικού Συμβουλίου Πάτρας.

(1)

5. Το με αρ. 8/1991 πρακτικό θέμα 10ο όπου η γνωμοδότηση του ΣΧΟΠ Νομ. Αχαΐας, αποφασίζουμε:

Άρθρο 1

Εγκρίνεται η τροποποίηση του ρυμοτομικού σχεδίου Δ. Πάτρας και τροποποιούμε:

α) Το Ο.Τ. 890α καταργώντας τμήμα του εγκεκριμένου δρόμου που βρίσκεται μεταξύ των οικοδομικών τετραγώνων 897α και 890α.

β) Αναγνωρίζουμε τον υπάρχοντα κοινόχρηστο δρόμο οδό Πενταδακτύλου μεταξύ των οικοδομικών τετραγώνων 897 και 897α

γ) Τροποποιούμε τις οικοδομικές γραμμές επί της οδού Οίτη στα Οικ. τετράγωνα 897-897α-890α και 890 δημιουργώντας παράλληλα κοινόχρηστους χώρους εμπροσθεν των οικοδομικών τετραγώνων 897α και 890.

δ) Καταργούμε την αρίθμηση του Ο.Τ 890α ενοποιημένου με το 897α.

Οι πιο πάνω αναφερόμενες τροποποιήσεις φαίνονται αναλυτικά στο συνημμένο τοπογραφικό διάγραμμα σε κλίμακα 1:500 που θεωρήθηκε από τον προϊστάμενο του Τμήματος Πολεοδομίας και Π.Ε Νομ. Αχαΐας.

Άρθρο 2

Η παρούσα απόφαση μαζί με το τοπογραφικό διάγραμμα σε κλίμακα 1:500 να αναρτηθεί στον πίνακα των ανακοινώσεων του Τμήματος Πολεοδομίας από την ημέρα δημοσίευσής της και για 15 ημέρες.

Άρθρο 3

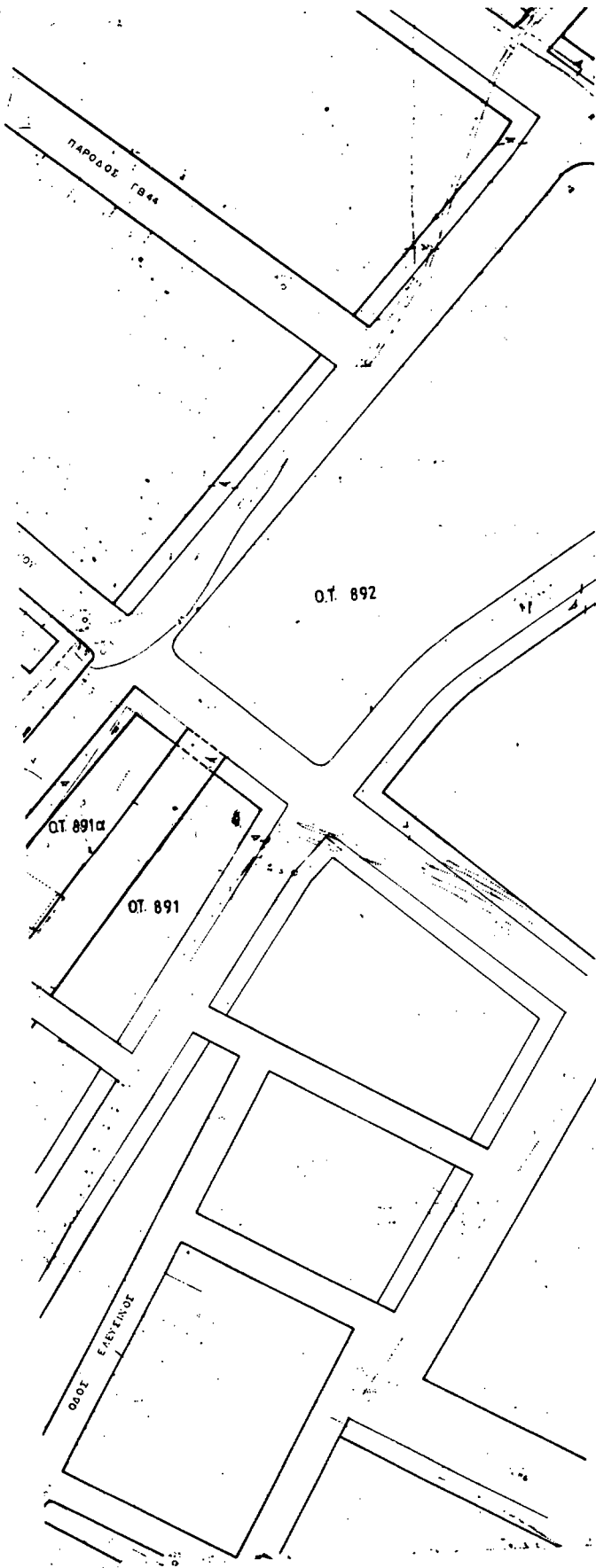
Η ισχύς της παρούσης απόφασης αρχίζει από την ημέρα δημοσίευσής της στην Εφημερίδα της Κυβερνήσεως.

Η απόφαση αυτή να δημοσιευθεί στην Εφημερίδα της Κυβερνήσεως.

Πάτρα, 24 Οκτωβρίου 1991

Ο Νομάρχης  
ΝΙΚΟΛΑΟΣ ΤΑΓΑΡΗΣ





75 76  
85 78A

**ΔΗΜΟΣ ΠΑΤΡΕΩΝ**

**ΔΙΕΥΘΥΝΣΗ ΤΕΧΝ. ΥΠΗΡΕΣΙΩΝ**

**ΕΡΓΟ:** τροποποίηση εγκεκριρ. ρυμοτ. σχεδίου πόλεως

**ΘΕΜΑ:** κατάρρηση προβλεπόμενης ανωνύμου οδού κ' αναχώριση υπάρχουσας οδού Πενταδαχτύλου ανατολικά του Αγ. Νεκταρίου.

Τροποποίηση πολεοδομικό σχέδιο Πόλεως σύμφωνα με την απόφαση 5532/31 Νομαρχίας Αχαΐας  
Πάτρα 1.11.51

Γεν. Διευτ.  
Ε. Ν.


ΕΞΕΤΡΗΜΗ  
Ε. Ν.

Ο Πρωτεύωνας Πολιτικός

ΓΕΩΜΕΤΡΟΣ ΠΑΝ. ΔΗΜ. ΔΕΛ.

ΠΡΟ. ΔΗΜ. ΚΟΣ

ΑΓΙΑΣ - ΣΠΙΛΙΩΣ  
172 ΑΔ. ΕΠΙΣΤΗΜ.



**Υ Π Ο Μ Η Ν Η Α**

Α/Α	Όνοματεπώνυμο	Δ/ση κατοικίας
1	Ράπη Παρούλα	Μεσογείων 21 Πάτρα
2	Κουκούλη	"
3	Ράπη Παρούλα	Μεσογείων 21 "
4	Σακελαρίου Γεωργίου	Παντανάσσης 65B "
5	Ψυχονίου Ελένη	Μεσογείων 17 "
6	Πλώτος Παναγιώτης	Μεσογείων 15 "
7	Φάρμακη Νικολίτσα	Νίκητα 25 "
8	Δρούγα Χρυσούλα	Παράδος ΓΒ 39 αρ.1 "
9	Ψυχονίου Παναγιώτα	Μεσογείων 13 "
10	Κυριακοπούλου Αθηνά	Παράδος ΓΒ 39 αρ. 6 "
11	Νικολάτος Σωφοκλής	Λόντου 76 "
12	Μπαρούσης Βασίλειος	Παράδος ΓΒ 39 αρ 2 "
13	Σαραντιδής Γεωργιος	Περγάμου 8 "
14	Σπυροπούλου Μαγδαληνή	Μεσογείων 9 "
15	Νικολόπουλος Αθανάσιος	Μεσογείων 7 "
16	Γιαννοπούλης Γεωργιος	Μεσογείων 5 "
17	Αβραντινή Κατίνα	Μεσογείων 3 "
18	Σταματοπούλος Γεράσιμος	Μεσογείων 1 "
19	Παπαγεωργίου Ιωάννης	Σολωμού 13-15 "
20	Κωνσταντινοπούλος Βασίλειος	Γεωγ. Όλυμπίου 5B "
21	Τζιμινός Παναγιώτης	Οίτης 16 "
22	Περγιός Ιωάννης	Αλεξ. Μωραϊτίδη 4 "
23	Βεργιός Ανδρέας	Αλεξ. Μωραϊτίδη 6 "
24	Ζήγους Ανδρέας	Αλεξ. Μωραϊτίδη 8 "
25	Νικολόπουλος Αλέξιος	Άρα Αχαΐας "
26	Σακελαρίου Γεωργιος	Παντανάσσης 65B "
27	Ψαραντιδής Ανδρέας	Πενταδαχτύλου 9 "
28	Θεριστής Κων/νος	Πενταδαχτύλου 7 "
29	Αντύρας Γεωργιος	Ναυαρίνου 127 "
30	Ντινάκης Νίκος	Πενταδαχτύλου 3 "
31	Παυλοπούλος Θύριος	Πενταδαχτύλου 1 "
32	Γιαννακόπουλος Αθανάσιος	Μεσογείων Οίτης 35 "

Αριθ. 19918/652/91

(2)

Τροποποίηση της 8293/730/1977 απόφασης χαρακτηρισμού οικοπέδου ιδιοκτησίας Διαμαντοπούλου Δημήτρας στον Δήμο Περιστερίου στο Ο.Τ. 1438 ως αποκλεισμένου.

## Ο ΝΟΜΑΡΧΗΣ ΔΥΤΙΚΗΣ ΑΤΤΙΚΗΣ

Έχοντας υπόψη:

1. Την από 10.10.91 αίτηση της Διαμαντοπούλου Δημήτρας με την οποία μας υποβλήθηκαν τα πιο κάτω δικαιολογητικά:

α) Το υπ' αριθ. 31076/1957 συμβ. του συμβ/φου Αθηνών Δημ. Πετρούλια.

β) Το υπ' αριθ. 10917/1973 συμβ. του συμβ. Αθηνών Αριστείδου Δουβαρά.

γ) Το από 22.10.91 πιστοποιητικό υποθ/κείου Περιστερίου.

δ) Την υπ' αριθ. 8293/730/11.8.77 απόφαση αποκλεισμένου.

ε) Το από Οκτώβριο του 1991 τοπογρ. διάγρ. του μηχ. Σπήλιου Παπαδόπουλου.

2. Την Γ4Δ/15883/1903/8.2.87 κοινή απόφαση του Υπουργείου Προεδρίας της Κυβέρνησης και αναπληρωτού ΥΠΕΧΩΔΕ.

3. Το από 14.12.70 Δ/γμα ρυμοτομίας.

4. Τις διατάξεις της παρ. 3 του άρθρου 4 του από 27-2/18.3.1926 Ν.Δ/τος κυρωθέντος δια του από 2.8.27 Δ/τος δια του οποίου τροποποιήθηκαν τα άρθρα 44, 45 του από 17.7.1923 Ν.Δ/τος «περί σχεδίων πόλεων, κωμωπ. κ.λπ».

5. Τις διατάξεις του άρθρου μόνον του από 28.8.55 Δ/τος «περί εξαιρέσεων κ.λπ. αρμοδιότητας του Υπουργείου Δημ. Έργων εν συνδυασμώ προς τις Δ/ξεις του Ν. 3200/55 «περί διοικητικής αποκεντρώσεως» και το Ν.Δ. 532/50 «περί συμπληρώσεως διατάξεων περί διοικητικής αποκεντρώσεως», και το εις εκτέλεση τούτου Β/γμα 7.2.70 ως τροποποιήθηκε δια των υπ' αριθ. 677/71 και 198/72 Β.Δ/των.

6. Το υπ' αριθ. 805/30.12.72 Β.Δ/γμα «περί καθορισμού κ.λπ.

των Υπτηρ. του Νομάρχου Αττικής διατηρουμένων αρμοδιοτήτων κ.λπ.».

7. Το Ν.Δ/γμα 1147/72 περί διοικήσεως μείζ. Πρωτεύουσας και την υπ' αριθ. Α7/13.1.77 της 1ης Δεκεμβρίου 1972 κοινής Απόφασεως των Υπουργών παρά τω Πρωθυπουργώ Εσωτερικών και Δημ. Έργων «περί οργάνωσης των Υπτηρ. Νομαρχ. Αττικής αρμοδιότητας Υπουργείου Δημ. Έργων».

8. Την υπ' αριθ. Ε11183/12.8.82 κοινή απόφαση Νομάρχου Αττικής, Νομάρχου Διαμ. Δυτικής Αττικής «περί αναθέσεως υπογραφής αποφάσεων εγγράφων και άλλων πράξεων επί αντικειμένων Υπηρεσίας Πολεοδομίας αρμοδιότητας Νομάρχου - Προϊσταμένου Διαμ. Δυτ. Αττικής».

9. Την απόφαση 13259/1565/8.8.84 «περί τροποποιήσεως αποφάσεως ασκήσεως αρμοδιοτήτων Νομάρχου» με την οποία δόθηκε το δικαίωμα του χαρακτηρισμού οικοπέδου ως αποκλεισμένου στην Προϊσταμένη Δ/σεως Πολεοδομίας, αποφασίζουμε:

Τροποποιούμε την υπ' αριθ. 8293/730/11.8.77 απόφαση Νομάρχη που χαρακτήριζε το οικόπεδο της Διαμαντοπούλου Δημήτρας που βρίσκεται στον Δήμο Περιστερίου στο Ο.Τ. 1438 ως το αποκλεισμένο και οικοδομήσιμο και ορίζουμε νέους όρους δομήσεως τους πιο κάτω:

α) κάλυψη ως ΓΟΚ/85

β) συντελεστής δόμησης 1.60

γ) εφαρμογή του αρ. 9 παρ. 6 του ΓΟΚ/85 για πλάτος οδού 5.00 μ2.

δ) γραμμή δομήσεως ορίζεται η γραμμή ΑΒ.

Η απόφαση αυτή να δημοσιευθεί στην Εφημερίδα της Κυβερνήσεως.

Αιγάλεω, 31 Οκτωβρίου 1991

Με εντολή Νομάρχη  
Ο Διευθυντής  
Μ. ΓΑΡΥΦΑΛΛΟΣ



Αριθ. οικ. 22046/1909, Αριθ. ΣΧΕΤ. 17722/1537 (3)  
Τροποποίηση του ρυμοτομικού σχεδίου Περιστερίου Αττικής στο  
Ο.Τ. 663.

Ο ΝΟΜΑΡΧΗΣ ΔΥΤΙΚΗΣ ΑΤΤΙΚΗΣ

Έχοντας υπόψη:

1. Τις διατάξεις του Ν.Δ/τος της 17ης Ιουλίου 1923 όπως μεταγενέστερα τροποποιήθηκαν και συμπληρώθηκαν και ειδικότερα τα άρθρα 3 και 70.
2. Τις διατάξεις του Α.Ν. 314/1968 (ΦΕΚ 47/Α) όπως τροποποιήθηκαν και συμπληρώθηκαν με το υπ' αρ. 1018/71 Ν.Δ/γμα (ΦΕΚ 210/Α).
3. Τις διατάξεις του υπ' αριθ. 183/86 Π.Δ/τος (ΦΕΚ 70Α).
4. Την υπ' αριθ. Γ4δ/15883/1903/8.2.88 κοινή απόφαση Υπουργού Προεδρίας της Κυβέρνησης και αναπληρωτή Υπουργού ΠΕΧΩΔΕ.
5. Την υπ' αρ. 635/11.12.1990 γνωμοδότηση του Δημοτικού Συμβουλίου Περιστερίου.
6. Την υπ' αριθ. 36/91 (θέμα 21ο) γνωμοδότηση του Συμβουλίου Χ.Ο.Π. του Νομού Δυτικής Αττικής, αποφασίζουμε:

Άρθρο 1ο

Εγκρίνεται η τροποποίηση του ρυμοτομικού σχεδίου Περιστερίου στο Ο.Τ. 663, όπως φαίνεται στο σχετικό πρωτότυπο σχεδιάγραμμα σε κλίμακα 1:500, που έχει θεωρηθεί από τον Δ/ντή της Δ/νσης Πολεοδομίας Δυτ. Αττικής και που το συνοπτικό του αντίτυπο: α) δημοσιεύεται με αυτή την απόφαση και β) θα αναρτηθεί για 15 ημέρες στα γραφεία της Δ/νσης Πολ/μίας Δυτ. Αττικής, μετά τη δημοσίευση αυτής της απόφασης στην Εφημερίδα της Κυβέρνησης.

Άρθρο 2ο

Η ισχύς αυτής της απόφασης, αρχίζει από την ημερομηνία δημοσίευσής της στην Εφημερίδα της Κυβέρνησης.

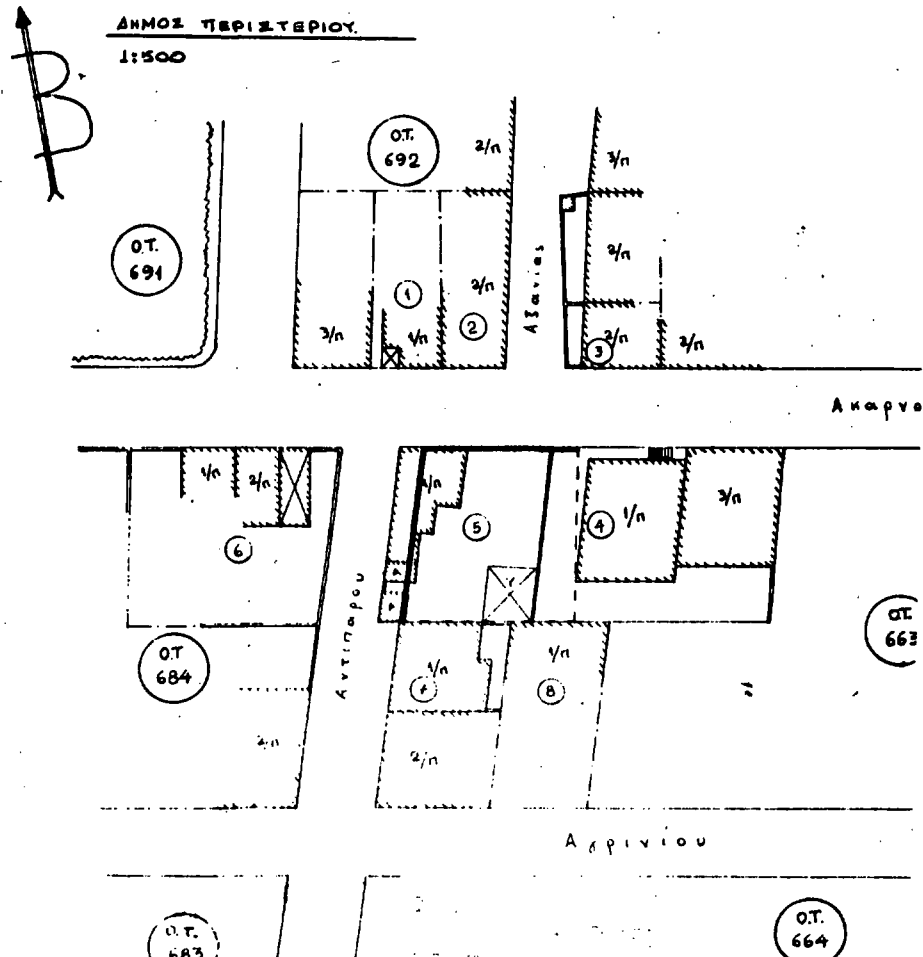
Η απόφαση αυτή να δημοσιευθεί στην Εφημερίδα της Κυβερνήσεως.

Αιγάλεω, 4 Νοεμβρίου 1991

Ο Νομάρχης

ΑΘΑΝΑΣΙΟΣ Κ. ΜΠΟΥΡΑΣ

ΣΧΕΔΙΑΓΡΑΜΜΑ ΤΡΟΠΟΠΟΙΗΣΗΣ



1909/4-11-91 22046/1537  
 τροποποίηση του ρυμοτομικού σχεδίου  
 ΠΕΡΙΣΤΕΡΙΟΥ στο Ο.Τ. 663

Αρριβίου 4.11.1991

Α. ΜΑΡΤΙΝΙΔΗΣ

Α. ΜΑΡΤΙΝΙΔΗΣ

Αριθ. 27807

(4) στο Ο.Τ. 548.

Τροποποίηση του εγκεκριμένου ρυμοτομικού σχεδίου Αιγάλεω στο Ο.Τ. 548.

(Συνεδρίαση 28η της 31.10.1991, Αριθ. απόφ. 318)

#### ΤΟ ΔΗΜΟΤΙΚΟ ΣΥΜΒΟΥΛΙΟ ΑΙΓΑΛΕΩ

Έχοντας υπόψη:

α) Τις διατάξεις του Ν.Δ. της 17ης Ιουλίου 1923 «περί σχεδίων πόλεων όπως μεταγενέστερα τροποποιήθηκαν και συμπληρώθηκαν και ειδικότερα τα άρθρα 3 και 70 αυτού.

β) Τις διατάξεις του Ν. 947/79 «περί οικιστικών περιοχών» ΦΕΚ 196/Α και ειδικότερα το άρθρο 62 παρ. 1.

γ) Το άρθρο 2 παρ. 1 του από 30.3.90 Π.Δ/τος (ΦΕΚ τ.Δ. 208/10.4.90), με το οποίο μεταβιβάστηκε στο Δήμο Αιγάλεω η αρμοδιότητα έγκριση τροποποιήσεως ρυμοτομικών σχεδίων και επιβολής προκηπίων.

δ) Την με αριθ. 152/91 απόφαση του Δημοτικού Συμβουλίου η οποία αφορά στην τροποποίηση του εγκεκριμένου ρυμοτομικού σχεδίου

ε) Το με αριθμό 32/91 πρακτικό, με το οποίο γνωμοδοτεί το Συμβούλιο Χ.Ο.Π. σχετικά με την αναφερόμενη τροποποίηση σύμφωνα με την εισήγηση του Δ/ντού Τεχν. Υπηρεσίας του Δήμου, μετά διαλογική συζήτηση, αποφασίζει ομόφωνα:

Εγκρίνει την τροποποίηση του εγκεκριμένου ρυμοτομικού σχεδίου που αφορά στην μετατόπιση της ρυμοτ. και οικοδ. γραμμής επί της Εδέσσης και προς την πλευρά των κατοικιών στο Ο.Τ. 548 όπως ακριβώς φαίνεται στο σχετικό πρωτότυπο σχεδιάγραμμα σε κλιμ. 1:500 το οποίο διαβιβάστηκε στο Δήμο από το ΣΧΟΠ Νομαρχίας Δυτικής Αττικής και συνοπτικό του αντίτυπο θα δημοσιευθεί με την απόφαση αυτή.

Η ισχύς της απόφασης αυτής αρχίζει από την δημοσίευσή της στην Εφημερίδα της Κυβερνήσεως.

Η απόφαση αυτή να δημοσιευθεί στην Εφημερίδα της Κυβερνήσεως.

Αιγάλεω, 31 Οκτωβρίου 1991

Ο Πρόεδρος Δ.Σ.  
ΠΑΝ. ΜΠΙΤΟΥΝΗΣ

