

ΕΦΗΜΕΡΙΣ ΤΗΣ ΚΥΒΕΡΝΗΣΕΩΣ

ΤΗΣ ΕΛΛΗΝΙΚΗΣ ΔΗΜΟΚΡΑΤΙΑΣ

ΑΘΗΝΑ
28 ΦΕΒΡΟΥΑΡΙΟΥ 1991

ΤΕΥΧΟΣ ΤΕΤΑΡΤΟ

ΑΡΙΘΜΟΣ ΦΥΛΛΟΥ
89

ΠΕΡΙΕΧΟΜΕΝΑ

ΑΝΑΔΑΣΩΣΕΙΣ

ΑΠΟΦΑΣΕΙΣ

- Κήρυξη αναδασωτέας εκτάσεως ενός (1) στρέμματος στη θέση «Αλώνια» περιφέρειας κοινότητας Ζίτσας, Ν. Ιωαννίνων. 1
- Κήρυξη αναδασωτέας εκτάσεως (2) δύο στρεμμάτων στη θέση «Λατομείο» περιφέρειας κοινότητας Σέσκλου, Ν. Μαγνησίας. 2
- Κήρυξη αναδασωτέας εκτάσεως (36) τριάντα έξι στρεμμάτων στη θέση «Κρεβάτια» περιφέρειας κοινότητας Σέσκλου, Ν. Μαγνησίας. 3
- Κήρυξη αναδασωτέας εκτάσεως (30) τριάντα στρεμμάτων στη θέση «Μικρή Βελανιδιά» περιφέρειας κοινότητας Σέσκλου, Ν. Μαγνησίας. 4

ΠΟΛΕΟΔΟΜΙΑ

ΑΠΟΦΑΣΕΙΣ

- Αναγνώριση του δρόμου, που βρίσκεται στο Ο.Τ. 369 μέσα στο εγχ. ρυμ. σχέδιο Πάτρας ως προϋπάρχοντος του 1923. 5
- Τροποποίηση Ρυμοτομικού Σχεδίου με τον χαρακτηρισμό χώρου Κοινοτικού καταστήματος στην Κοινότητα Βαθύλακκα Ν. Θεσσαλονίκης. 6
- Αναστολή οικοδομικών εργασιών στον οικισμό Νηές του Ν. Μαγνησίας. 7
- Τροποποίηση ρυμοτομικού σχεδίου πόλεως Βελεστίνου με την κατάργηση Πρασιάς στο ΟΤ Γ 33α Ν. Μαγνησίας. 8
- Τροποποίηση ρυμοτομικού σχεδίου Βόλου στα ΟΤ 1321 και 1319 Ν. Μαγνησίας. 9
- Τροποποίηση ρυμοτομικού σχεδίου Νέων Παγασών Δήμου Βόλου Ν. Μαγνησίας (ΟΤ 187). 10
- Τροποποίηση σχεδίου πόλης Βόλου στην οδό Σκενδεράνη. 11
- Τροποποίηση σχεδίου πόλης Βόλου στο Ο.Τ. 109. 12
- Τροποποίηση σχεδίου πόλης Βόλου στο Ο.Τ. 429. 13

ΑΝΑΚΟΙΝΩΣΕΙΣ

- Ειδοποίηση για παρακατάθεση αποζημίωσης ιδιοκτητών έκτασης που ρυμοτομήθηκε στην περιοχή της Κοινότητας Ζεφυρίου στον σχολικό χώρο του 3ου Δημ. Σχ. Ζεφυρίου υπέρ και με δαπάνη του ΟΣΚ. 14
- Ειδοποίηση της γενομένης παρακατάθεσης αποζημίωσης λόγω προσκυρώσεως τμήματος οικοπέδου εντός του εγκεκριμένου σχεδίου πόλεως Καστοριάς. 15

Ειδοποίηση για τη γενομένη παρακατάθεση αποζημίωσης λόγω απαλλοτριώσεως οικοπεδικών εκτάσεων, που βρίσκονται στην περιφέρεια του Δήμου Γαλατσίου και στην περιοχή Αγίου Σπυριδωνα. 16

ΔΙΟΡΘΩΣΕΙΣ ΣΦΑΛΜΑΤΩΝ

Διόρθωση σφάλματος στην ΤΥ. 22/5.1.1990 απόφαση Νομάρχη Ιωαννίνων. 17

ΑΝΑΔΑΣΩΣΕΙΣ

ΑΠΟΦΑΣΕΙΣ

Αριθ. 282 (1)
Κήρυξη αναδασωτέας εκτάσεως ενός (1) στρέμματος στη θέση «Αλώνια» περιφέρειας κοινότητας Ζίτσας, Ν. Ιωαννίνων.

Ο ΝΟΜΑΡΧΗΣ ΙΩΑΝΝΙΝΩΝ

Έχοντας υπόψη:

1. Τις διατάξεις του Ν. 3200/55 περί διοικητικής αποκέντρωσης, όπως τροποποιήθηκε και συμπληρώθηκε μεταγενέστερα με το Ν.Δ. 532/70.
2. Τις διατάξεις του άρθρου 117 παρ. 3 του Συντάγματος.
3. Τις διατάξεις του Ν. 998/79 «περί προστασίας των Δασών και δασικών εν γένει εκτάσεων της χώρας» και συγκεκριμένα:
 - α) του άρθρου 41 παρ. 1, β) του άρθρου 38 παρ. 1,
4. Τις διαταγές του Υπουργείου Γεωργίας:
 - α) 160417/1180/8.7.80, β) 182447/3049/24.9.80
5. Την αναφορά του Δασαρχείου Ιωαννίνων αριθ. 300/22.1.1991 με την οποία προτείνεται η κήρυξη ως αναδασωτέας, της αναφερόμενης στο θέμα εκτάσεως, αποφασίζουμε:

Κηρύσσουμε αναδασωτέα με σκοπό να επανέλθει στην προτέρα της κατάσταση, με φυσική αναγέννηση, τη δημόσια δασική έκταση εμβαδού ενός (1) στρέμματος στη θέση «Αλώνια» περιφέρειας Κοινότητας Ζίτσας, προσδιορίζεται με στοιχεία Α, Β, Γ, Δ, Α στο από 15.1.1991 τοπογραφικό διάγραμμα του τεχνολόγου Θωμά Βέλλη, που αποτελεί αναπόσπαστο μέρος της παρούσας.

Η υπόψη έκταση ορίζεται, ως προς τον ορίζοντα, ως εξής:

Ανατολικά: Με δημόσιες δασικές εκτάσεις.

Δυτικά: Με δημόσιες δασικές εκτάσεις.

Βόρεια: Με δημόσιες δασικές εκτάσεις.

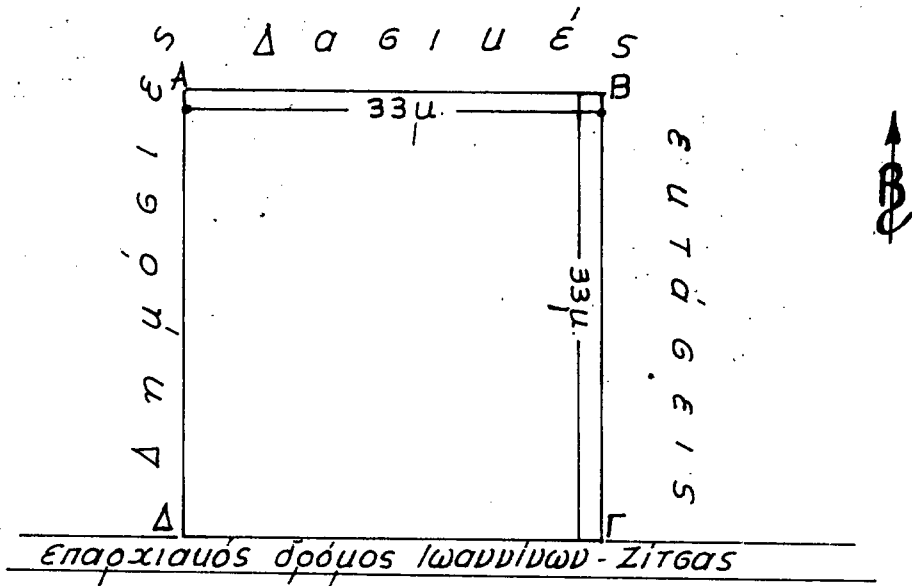
Νότια: Με επαρχιακό δρόμο Ιωαννίνων - Ζίτσας.

Η απόφαση αυτή να δημοσιευθεί στην Εφημερίδα της Κυβερνήσεως.
Ιωάννινα, 12 Φεβρουαρίου 1991

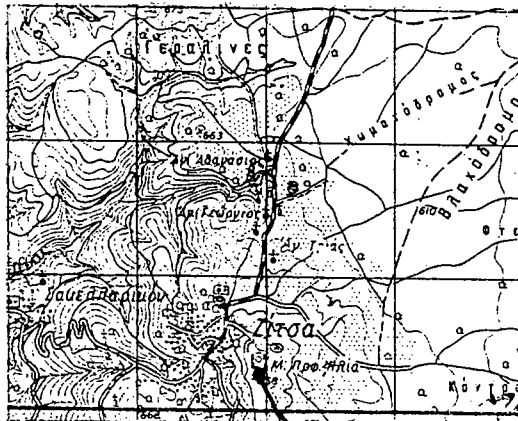
Ο Νομάρχης

ΕΥΑΓΓ. ΧΑΡΑΛΑΜΠΙΔΗΣ

Τοπογραφικό διάγραμμα έκτακτης ενός στρμ. (1)
στη θέση «Αλώνια» Περιφέρειας Κοινότητας Ζίττας
που εκχερσώθηκε και καταλήφθηκε παράνομα
από τον Σωτήριο Λιάμο υάτοιο Ζίττας



Απόβλεψη χάρτη κλίμακας 1:5000



Ανήκει στην 282/12-2-91
 Απόφαση κ. Νομάρχη Ιωανν.

Σύμφωνα με αναθεωρημένο τεύχος

Ιωάννινα 2-2-1991 Νομάρχης	Ιωάννινα 12-2-1991 Αυτής Δασών Ιωανν	Ιωάννινα 29-1-1991 Δασάρχης Ιωαννίν	Ιωάννινα 15-1-1991 Ο ΣΥΝΤΑΞΑΣ
Χαραλαμπίδης Ευάγγελος	Τουρλουίδης Χρ.	Κηρύκος Δημ.	Βέλλης Θωμάς

Αριθ. 242

(2)

Κήρυξη αναδασωτέας εκτάσεως (2) δύο στρεμμάτων στη θέση «Λατομείο» περιφέρειας κοινότητας Σέσκλου, Ν. Μαγνησίας.

Ο ΝΟΜΑΡΧΗΣ ΜΑΓΝΗΣΙΑΣ

Έχοντας υπόψη:

1. Τις διατάξεις του Ν. 3200/55 περί διοικητικής αποκέντρωσης, όπως τροποποιήθηκε και συμπληρώθηκε μεταγενέστερα με το Ν.Δ. 532/70.

2. Τις διατάξεις του άρθρου 117 παρ. 3 του Συντάγματος.

3. Τις διατάξεις του Ν. 998/79 «περί προστασίας των Δασών και δασικών εν γένει εκτάσεων της χώρας» και ειδικότερα:

α) του άρθρου 41 παρ. 1, β) του άρθρου 38 παρ. 1,

4. Τις διαταγές του Υπουργείου Γεωργίας:

α) 160417/1180/8.7.80, β) 182447/3049/24.9.80

5. Την 519/5.2.1991 πρόταση του Δασαρχείου Βόλου με την οποία προτείνεται η κήρυξη της έκτασης που αναφέρεται στο θέμα ως αναδασωτέας.

6. Την 14650/87 απόφαση του Νομάρχη Μαγνησίας με την οποία μας ανέθεσε την αρμοδιότητα να υπογράψουμε τις αποφάσεις κηρύξεως

των εκτάσεων ως αναδασωτέων, αποφασίζουμε:

Κηρύσσουμε αναδασωτέα με σκοπό τη διατήρηση του χαρακτήρα της δασικής έκτασης και την αποκατάσταση με φυσική αναγέννηση της βλάστησης που αποτεφρώθηκε τη δημόσια δασική έκταση εμβαδού δύο (2) στρεμμάτων που βρίσκεται στη θέση «Λατομείο» περιφέρειας κοινότητας Σέσκλου και προσδιορίζεται με στοιχεία Α, Β, Γ, Δ, Α και έχει όρια:

Ανατολικά: Δασική έκταση και σιδηροδρομική γραμμή Βόλου - Λάρισας.

Δυτικά: Δρόμος Βόλου - Σέσκλου.

Βόρεια: Συστάδα πύκνων Σιδηροδρομικού Σταθμού.

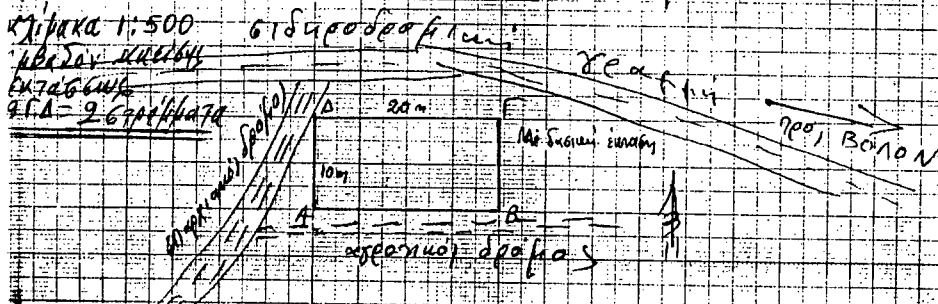
Νότια: Αγροτικός δρόμος, όπως φαίνεται στο συνημμένο διάγραμμα που αποτελεί αναπόσπαστο μέρος της απόφασης αυτής.

Η απόφαση αυτή να δημοσιευθεί στην Εφημερίδα της Κυβερνήσεως, σύμφωνα με το Ν. 998/79.

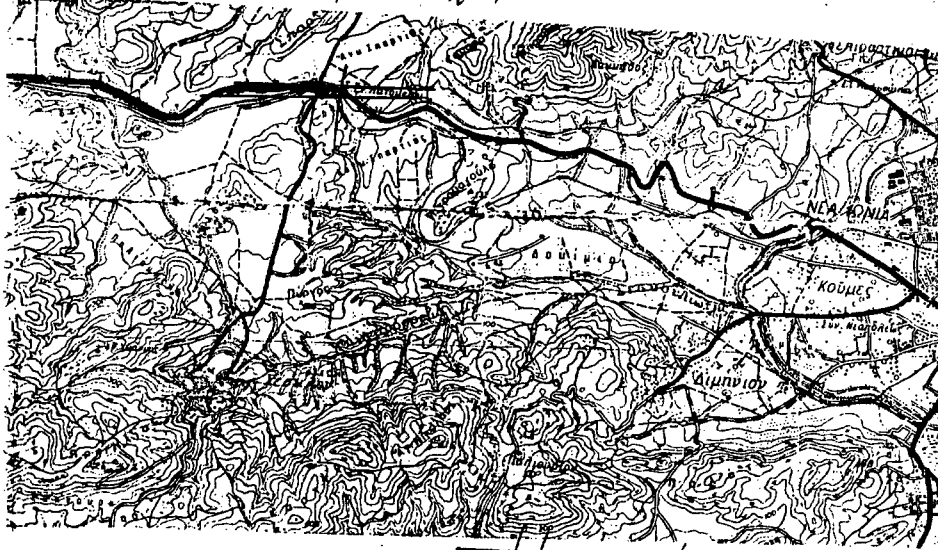
Βόλος, 6 Φεβρουαρίου 1991

Με εντολή Νομάρχη
Ο Δ/ντής Δασών
ΜΑΡΚΟΣ ΕΦΕΝΤΑΚΗΣ

1. Τοπογραφικό διάγραμμα εκτάσεως που
..... Τ.Υ.Υ. 31-7-90
καρίνομα. Περιοχή Κοινότητας Σέσκλου θέση Λατομείο
..... έκταση 2 στρέμματα
(Ληφεί στην 242/6-2-91 Απόφαση Νομαρχίας Μαγνησίας).



2. Χάρτης ηροβατατοζιθμου 1:50.000



Βελουχ-2-1991 Βόλος 4-2-1991
Συντάκτης Ο Δασάρχης Βόλου
Α. Μηλιγάς
Τεχ. Διοριστής Ε. Σταθάρακος
Λασιθίου Α' Βαθ.

ΘΕΩΡΗΘΗΚΕ
Βόλος 6-2-1991
Ε.Ν.
Ο Δ/ντής Δασών
ΜΑΡΚΟΣ ΕΦΕΝΤΑΚΗΣ
Διοτ. με η Έαρη

Αριθ. 241

(3)

Κήρυξη αναδασωτέας εκτάσεως (36) τριάντα έξι στρεμμάτων στη θέση «Κρεβάτια» περιφέρειας κοινότητας Σέσκλου, Ν. Μαγνησίας.

Ο ΝΟΜΑΡΧΗΣ ΜΑΓΝΗΣΙΑΣ

Έχοντας υπόψη:

- 1. Τις διατάξεις του Ν. 3200/55 περί διοικητικής αποκέντρωσης, όπως τροποποιήθηκε και συμπληρώθηκε μεταγενέστερα με το Ν.Δ. 532/70.
- 2. Τις διατάξεις του άρθρου 117 παρ. 3 του Συντάγματος.
- 3. Τις διατάξεις του Ν. 998/79 «περί προστασίας των Δασών και δασικών εν γένει εκτάσεων της χώρας» και ειδικότερα:
 - α) του άρθρου 41 παρ. 1, β) του άρθρου 38 παρ. 1,
- 4. Τις διαταγές του Υπουργείου Γεωργίας:
 - α) 160417/1180/8.7.80, β) 182447/3049/24.9.80
- 5. Την 520/5.2.1991 πρόταση του Δασαρχείου Βόλου με την οποία προτείνεται η κήρυξη της έκτασης που αναφέρεται στο θέμα ως αναδασωτέας.
- 6. Την 14650/87 απόφαση του Νομάρχη Μαγνησίας με την οποία μας ανέθεσε την αρμοδιότητα να υπογράψουμε τις αποφάσεις κηρύξεως

των εκτάσεων ως αναδασωτέων, αποφασίζουμε:

Κηρύσσουμε αναδασωτέα με σκοπό τη διατήρηση του χαρακτήρα της δασικής έκτασης και την αντικατάσταση με φυσική αναγέννηση της βλάστησης που αποτεφρώθηκε τη δημόσια δασική έκταση εμβαδού τριάντα έξι (36) στρεμμάτων που βρίσκεται στη θέση «Κρεβάτια» περιφέρειας κοινότητας Σέσκλου και προσδιορίζεται με στοιχεία Α, Β, Γ, Δ, Α και έχει όρια:

Ανατολικά: Δημόσια δασική έκταση.

Δυτικά: Ομοίως.

Βόρεια: Ομοίως.

Νότια: Ομοίως, όπως φαίνεται στο συνημμένο διάγραμμα που αποτελεί αναπόσπαστο μέρος της απόφασης αυτής.


Η απόφαση αυτή να δημοσιευθεί στην Εφημερίδα της Κυβερνήσεως, σύμφωνα με το Ν. 998/79.

Βόλος, 6 Φεβρουαρίου 1991

Με εντολή Νομάρχη
Ο Δ/ντής Δασών
ΜΑΡΚΟΣ ΕΦΕΝΤΑΚΗΣ

1. Τοπογραφικό διάγραμμα εκτάσεως που Κ.Ρ.Υ.Κ.Ε.
 Τ.Υ.Υ. 29-6-1990
 παρόνομα. Περιοχή Κοινότητας Σέσκλου θέση Κρεβάτια
 έκταση 36 στρέμματα

(Διπλή στην Απόφαση Νομάρχης Μαγνησίας).



2. Χάρτης προβατατορικού 1:50000



..... Κ.Ρ.Υ.Κ.Ε. έκταση

Βόλος 4-2-1991
 Ο Συντάξας
 Γ. Μηλιάνης
 Τεχ. Διευθυντής

Βόλος 4-2-1991
 Ο Δασάρχης Βόλου
 Ε. Σταθαράκος
 Δασολόγος Α' βαθ.

Βόλος 6-2-1991
 Ε.Ν.
 Ο Δ/ντής Δασών
 ΜΑΡΚΟΣ ΕΦΕΝΤΑΚΗΣ
 Δ/ντής Δασών

Αριθ. 240

(4)

Κήρυξη αναδασωτέας εκτάσεως (30) τριάντα στρεμμάτων στη θέση «Μικρή Βελανιδιά» περιφέρειας κοινότητας Σέσκλου, Ν. Μαγνησίας.

Ο ΝΟΜΑΡΧΗΣ ΜΑΓΝΗΣΙΑΣ

Έχοντας υπόψη:

- 1. Τις διατάξεις του Ν. 3200/55 περί διοικητικής αποκέντρωσης, όπως τροποποιήθηκε και συμπληρώθηκε μεταγενέστερα με το Ν.Δ. 532/70.
- 2. Τις διατάξεις του άρθρου 117 παρ. 3 του Συντάγματος.
- 3. Τις διατάξεις του Ν. 998/79 «περί προστασίας των Δασών και δασικών εν γένει εκτάσεων της χώρας» και ειδικότερα:
 - α) του άρθρου 41 παρ. 1, β) του άρθρου 38 παρ. 1,
- 4. Τις διαταγές του Υπουργείου Γεωργίας:
 - α) 160417/1180/8.7.80, β) 182447/3049/24.9.80
- 5. Την 521/5.2.1991 πρόταση του Δασαρχείου Βόλου με την οποία προτείνεται η κήρυξη της έκτασης που αναφέρεται στο θέμα ως αναδασωτέας.
- 6. Την 14650/87 απόφαση του Νομάρχη Μαγνησίας με την οποία

μας ανέθεσε την αρμοδιότητα να υπογράψουμε τις αποφάσεις κηρύξεως των εκτάσεων ως αναδασωτέων, αποφασίζουμε:

Κηρύσσουμε αναδασωτέα με σκοπό τη διατήρηση του χαρακτήρα της δασικής έκτασης και την αποκατάσταση με φυσική αναγέννηση της βλάστησης που αποτεφρώθηκε τη δημόσια δασική έκταση εμβαδού τριάντα (30) στρεμμάτων που βρίσκεται στη θέση «Μικρή Βελανιδιά» περιφέρειας κοινότητας Σέσκλου και προσδιορίζεται με στοιχεία Α, Β, Γ, Δ, Α και έχει όρια:

Ανατολικά: Με χορτολιβαδική δημόσια έκταση.

Δυτικά: Ομοίως.

Βόρεια: Ομοίως.

Νότια: Ομοίως, όπως φαίνεται στο συνημμένο διάγραμμα που αποτελεί αναπόσπαστο μέρος της απόφασης αυτής.


Η απόφαση αυτή να δημοσιευθεί στην Εφημερίδα της Κυβερνήσεως, σύμφωνα με το Ν. 998/79.

Βόλος, 6 Φεβρουαρίου 1991

Με εντολή Νομάρχη
Ο Δ/ντής Δασών
ΜΑΡΚΟΣ ΕΦΕΝΤΑΚΗΣ

1. Τοπογραφικό διάγραμμα εκτάσεως που

 παρόνομα. Περιοχή Κοινότητας θέση
 ...
 (Ανήκει στην Απόφαση Νομαρχίας Μαγνησίας).



Βόλος 4-2-1991
 Συντάξας
 Η. Μηλιάρης
 Τέχ. Διόρθωσης
 Ε. Σταθαράκος
 Λαοκόλυ Α' βαθ.

Βόλος 6-2-1991
 Ε. Ν.
 Ο Δ/ντής Δασών
 ΜΑΡΚΟΣ ΕΦΕΝΤΑΚΗΣ
 Λαοκόλυ 15 ο' έτη

ΠΟΛΕΟΔΟΜΙΑ

ΑΠΟΦΑΣΕΙΣ

Αριθ. Χ.527 (5)

Αναγνώριση του δρόμου, που βρίσκεται στο Ο.Τ. 369 μέσα στο εγκ. ρυμ. σχέδιο Πάτρας ως προϋπάρχοντος του 1923.

Ο ΝΟΜΑΡΧΗΣ ΑΧΑΪΑΣ

Έχοντας υπόψη:

1. Τις διατάξεις του Ν. 3200/55 περί διοικητικής αποκεντρώσεως και τις ίδιες του από 28.6.55 ΒΔ περί εξαιρέσεως από της αρμοδιότητος των Νομαρχών μερικών αντικειμένων αρμοδιότητος του Υπουργού ΔΕ.

2. Τις διατάξεις του Ν.Δ. 712/70 και εκείνες του Β.Δ. 677/71 περί τροποποιήσεως και συμπληρώσεως του Β.Δ. 712/70.

3. Τις διατάξεις του Ν.Δ. 532/70 περί συμπληρώσεως των δ/ξεων περί διοικητικής αποκεντρώσεως.

4. Το Ν. 1032/80 περί συστάσεως του Υπουργείου ΧΟΠ.

5. Το Ν. 1232/82 (ΦΕΚ 22Α) περί επαναφοράς σε ισχύ τροποποίηση και συμπλήρωση των δ/ξεων του Ν.Δ. 4352/64 και άλλες δ/ξεις.

6. Τις 13905/721/24.6.82 και 24712/1248/21.6.82 κοινές αποφάσεις των Υπουργών Προεδρίας και ΧΟΠ.

7. Το αριθ. 20 του Ν.Δ. 17.7.1923 ΦΕΚ 228/Α/16.8.23 περί σχεδίων πόλεων και την Χ. 34/20014/16.6.77 της Υπηρεσίας Οικισμού σχετικά με ιδιωτικές οδούς που προϋπήρχαν του έτους 1923.

8. Το Χ. 6014/90 έγγραφο του Τ.Π. και Π.Ε. στο Συμβούλιο ΧΟΠ που εκφράζεται η άποψη του για το θέμα.

9. Τη γνωμοδότηση του Συμβουλίου ΧΟΠ Ν. Αχαΐας που διατυπώθηκε με το Π. 1ο θέμα 3ο από 18.1.91 πρακτικό του, αποφασίζουμε:

1. Αναγνωρίζουμε ως προϋπάρχουσα του έτους 1923 την οδό Δουνάβεως κειμένη εντός του εγκεκριμένου οικοδομικού τετραγώνου 369 του περιλειωμένου υπό των οδών Αγ. Παρασκευής, Γ. Ορειβατικού κ.λπ. του εγκεκριμένου ρυμ. σχεδίου Δ. Πάτρας, σύμφωνα με την Η 5217/24.5.73 απόφαση Ν. Αχαΐας και όπως αναλυτικά φαίνεται στο τοπογραφικό διάγραμμα που συνοδεύει την παρούσα απόφαση.

Η παρούσα με το τοπογραφικό διάγραμμα θα αναρτηθεί στο Γραφείο Απασχ/σης του Τ.Π. και Π.Ε. Ν. Αχαΐας για 15 μέρες από την ημέρα υπογραφής της απόφασης.

3. Η ισχύς της παρούσας αρχίζει από την ημέρα δημοσίευσής στην Εφημερίδα της Κυβερνήσεως.

Η απόφαση αυτή να δημοσιευθεί στην Εφημερίδα της Κυβερνήσεως.

Πάτρα, 1 Φεβρουαρίου 1991

Με εντολή Νομάρχη
Ο Προϊστάμενος
ΠΑΝ. ΓΟΥΝΑΡΟΠΟΥΛΟΣ

Αριθ. ΔΠ/ΠΜ/οικ./907/42 (6)

Τροποποίηση Ρυμοτομικού Σχεδίου με τον χαρακτηρισμό χώρου Κοινοτικού καταστήματος στην Κοινότητα Βαθύλακκα Ν. Θεσσαλονίκης.

Ο ΝΟΜΑΡΧΗΣ ΘΕΣΣΑΛΟΝΙΚΗΣ

Έχοντας υπόψη:

1. Τις διατάξεις του Ν. Δ/τος της 17ης Ιουλίου 1923, όπως μεταγενέστερα τροποποιήθηκαν και συμπληρώθηκαν και ειδικότερα τα άρθρα 3 και 70.

2. Τις διατάξεις του Α.Ν. 314/1968 (ΦΕΚ 47/Α) όπως τροποποιήθηκαν και συμπληρώθηκαν με το υπ' αριθ. 1018/71 Ν. Δ/γμα (ΦΕΚ 220 Α) και με την παρ. 3 του άρθρου 34 του Ν. 1577/85 (ΦΕΚ 210/Α).

3. Τις διατάξεις του αριθ. 183/1986 Π. Δ/τος (ΦΕΚ 70/Α) και ειδικότερα το άρθρο 1 (παρ. 1).

4. Την αριθ. Γ48/15883/1903/8.2.1988 απόφαση του Υπουργού Προεδρίας της Κυβέρνησης και Αναπλ. Υπουργού Περιβάλλοντος, Χωροταξίας και Δημ. Έργων.

5. Την 42/89 απόφαση του Κοινοτικού Συμβουλίου Βαθύλακκου.

6. Την αριθ. 1196 πράξη της 41ης/20.11.90 γνωμοδότηση του ΣΧΟΠ Νομού Θεσσαλονίκης, αποφασίζουμε:

Άρθρο 1.

1. Εγκρίνεται η τροποποίηση του Ρυμοτομικού Σχεδίου της Κοινότητας Βαθύλακκου με τον χαρακτηρισμό του χώρου (ΑΒΓΔΑ), στο Ο.Τ. 18 (αριθ. οικοπέδου 219), σαν χώρο για ανέγερση «Κοινοτικού καταστήματος», το οποίο θα κτισθεί με τους όρους δόμησης που ισχύουν στην περιοχή, όπως αυτή φαίνεται στο Τοπογραφικό Διάγραμμα 1:500, που θεωρήθηκε από το Δ/ντή Πολιτοδομίας Θεσ/νίκης, και που συνοδεύει την απόφαση αυτή.

2. Το ακριβές αντίγραφο του πρωτοτύπου διαγράμματος που τη συνοδεύει να αναρτηθεί μετά τη δημοσίευσή της απόφασης αυτής στην Εφημερίδα της Κυβερνήσεως, στο κτίριο της Δ/νσης Πολιτοδομίας, Μαυροσυγιαννάκη 6, 4ος όροφος για (15) δέκα πέντε συνεχείς ημέρες.

Άρθρο 2.

Η ισχύς της απόφασης αυτής αρχίζει από τη δημοσίευσή της στην Εφημερίδα της Κυβερνήσεως.

Η απόφαση αυτή να δημοσιευθεί στην Εφημερίδα της Κυβερνήσεως.

Θεσσαλονίκη, 21 Δεκεμβρίου 1990

Ο Νομάρχης κ.α.α.
Ν. ΠΑΡΙΤΣΗΣ

Αριθ. 7730 (7)

Αναστολή οικοδομικών εργασιών στον οικισμό Νηές του Ν. Μαγνησίας.

Ο ΝΟΜΑΡΧΗΣ ΜΑΓΝΗΣΙΑΣ

Έχοντας υπόψη:

1) Το Ν.Δ. της 17.7.1923 «περί σχεδίων πόλεων, Κωμών και συνοικισμών τους Κράτους και οικοδομής αυτών» (ΦΕΚ 2284/16.8.23) άρθρο 8 όπως αυτό τροποποιήθηκε μεταγενέστερα.

2) Την υπ' αριθ. 31/19.4.90 απόφαση Νομάρχη Μαγνησίας για ανάθεση της μελέτης Πολιτοδομίας και επέκτασης του οικισμού Νηές.

3) Την ομόφωνη απόφαση υπ' αριθ. 56 πρακτικό 7/1989 του Κοινοτικού Συμβουλίου Σούρπης με την οποία προτείνεται αναστολή χορήγησης οικοδομικών αδειών για ένα χρόνο στο οικισμό Νηές.

4) Το υπ' αριθ. 18 πρακτικό, θέμα 10ον της 20.11.1990 του ΣΧΟΠ Ν. Μαγνησίας με το οποίο γνωμοδοτεί θετικά για την αναστολή, αποφασίζουμε:

Αναστελλουμε για ένα χρόνο τις οικοδομικές εργασίες στον οικισμό Νηές του Ν. Μαγνησίας.

Η ισχύς της απόφασης αυτής αρχίζει από τη δημοσίευσή της στην Εφημερίδα της Κυβερνήσεως.

Η απόφαση αυτή να δημοσιευθεί στην Εφημερίδα της Κυβερνήσεως.

Βόλος, 29 Ιανουαρίου 1991

Ο Νομάρχης
ΓΕΩΡΓΙΟΣ ΔΙΔΑΓΓΕΛΟΣ

Αριθ. 4124 (8)

Τροποποίηση ρυμοτομικού σχεδίου πόλεως Βελεστίνου με την κατάργηση Πρασιάς στο ΟΤ Γ 33α Ν. Μαγνησίας.

Ο ΝΟΜΑΡΧΗΣ ΜΑΓΝΗΣΙΑΣ

Έχοντας υπόψη:

1) Τις διατάξεις του από 17.7.1923 Ν.Δ. «Περί σχεδίων πόλεων και κωμών» του Κράτους, όπως τροποποιήθηκε και συμπληρώθηκε μεταγενέστερα.

2) Τις διατάξεις του Ν. 3200/55 «περί διοικητικής αποκεντρώσεως» όπως τροποποιήθηκαν και συμπληρώθηκαν.

3) Τις διατάξεις του Α.Ν. 314/68, όπως τροποποιήθηκαν και συμπληρώθηκαν με το ΝΔ 1018/71 ΦΕΚ 220Α και με την παρ. 3 του άρθρου 34 του Ν. 1577/85 ΦΕΚ 210/Α).

4) Τις διατάξεις του υπ' αριθ. 183/86 Π. Δ/τος (ΦΕΚ 70Α).

5) Την υπ' αριθ. 22/1990 απόφαση του Δημοτικού Συμβουλίου Βελεστίνου.

6) Την υπ' αριθ. 9 Θέμα 2ον γνωμοδότηση του Συμβουλίου Χωροταξίας Οικισμού και Περιβάλλοντος, αποφασίζουμε:

Εγκρίνουμε την τροποποίηση του ρυμοτομικού σχεδίου πόλεως Βελεστίνου με την κατάργηση της πρασιάς πλάτους ενός (1) μέτρου στο Ο.Τ. Γ33α όπως φαίνεται στο διάγραμμα κλίμακας 1:500 που έχει θεωρηθεί από την Προϊσταμένη του ΤΠ και ΠΕ Ν. Μαγνησίας στις 29.1.1991 και αποτελεί αναπόσπαστο μέρος της απόφασης αυτής αμέσως μετά τη δημοσίευση της παρούσας το παραπάνω διάγραμμα θα αναρτηθεί στον πίνακα ανακοινώσεων του ΤΠ και ΠΕ του Ν. Μαγνησίας επί δεκαπενθήμερον για να λάβουν γνώση οι ενδιαφερόμενοι.

Η απόφαση αυτή να δημοσιευθεί στην Εφημερίδα της Κυβερνήσεως.

Βόλος, 29 Ιανουαρίου 1991

Ο Νομάρχης
ΓΕΩΡΓΙΟΣ ΔΙΔΑΓΓΕΛΟΣ

Αριθ. 7720 (9)
Τροποποίηση ρυμοτομικού σχεδίου Βόλου στα ΟΤ 1321 και 1319 Ν. Μαγνησίας.

Ο ΝΟΜΑΡΧΗΣ ΜΑΓΝΗΣΙΑΣ

Έχοντας υπόψη:

1) Τις διατάξεις του από 17.7.1923 Ν.Δ. «Περί σχεδίων πόλεων και κωμών» του Κράτους, όπως τροποποιήθηκε και συμπληρώθηκε μεταγενέστερα.

2) Τις διατάξεις του Ν. 3200/55 «περί διοικητικής αποκεντρώσεως» όπως τροποποιήθηκαν και συμπληρώθηκαν.

3) Τις διατάξεις του Α.Ν. 314/68, όπως τροποποιήθηκαν και συμπληρώθηκαν με το ΝΔ 1018/71 (ΦΕΚ 220Α) και με την παρ. 3 του άρθρου 34 του Ν. 1577/85 (ΦΕΚ 210/Α).

4) Τις διατάξεις του υπ' αριθ. 183/86 Π. Δ/τος (ΦΕΚ 70Α).

5) Την υπ' αριθ. 18/20.11.90 Θέμα 5ον γνωμοδότηση του Συμβουλίου Χωροταξίας Οικισμού και Περιβάλλοντος.

6) Την υπ' αριθ. 191/89 απόφαση του Δημοτικού Συμβουλίου Βόλου, αποφασίζουμε:

Εγκρίνουμε την τροποποίηση του ρυμοτομικού σχεδίου Ν. Αναργύρων Δήμου Βόλου με τη μείωση του πλάτους της οδού της περιλαμβανομένης μεταξύ των Ο.Τ. 1321 και 1319 και του περιορισμού της στο τμήμα αυτό στα 5,00 μ. όπως αναλυτικότερα φαίνεται στο χάρτη κλίμακας 1:500 που έχει θεωρηθεί στις 29.1.1991 από το ΤΠ και ΠΕ Ν. Μαγνησίας και αποτελεί αναπόσπαστο μέρος της απόφασης αυτής.

Αμέσως μετά τη δημοσίευση της παρούσας ο παραπάνω χάρτης θα αναρτηθεί στον πίνακα ανακοινώσεων του ΤΠ και ΠΕ του Ν. Μαγνησίας επί δεκαπενθήμερον.

Η απόφαση αυτή να δημοσιευθεί στην Εφημερίδα της Κυβερνήσεως.

Βόλος, 29 Ιανουαρίου 1991

Ο Νομάρχης
ΓΕΩΡΓΙΟΣ ΔΙΔΑΓΓΕΛΟΣ

Αριθ. 7987 (10)
Τροποποίηση ρυμοτομικού σχεδίου Νέων Παγασών Δήμου Βόλου Ν. Μαγνησίας (ΟΤ 187).

Ο ΝΟΜΑΡΧΗΣ ΜΑΓΝΗΣΙΑΣ

Έχοντας υπόψη:

1) Τις διατάξεις του από 17.7.1923 Ν.Δ. «Περί σχεδίων πόλεων και κωμών» του Κράτους, όπως τροποποιήθηκε και συμπληρώθηκε μεταγενέστερα.

2) Τις διατάξεις του Ν. 3200/55 «περί διοικητικής αποκεντρώσεως» όπως τροποποιήθηκαν και συμπληρώθηκαν.

3) Τις διατάξεις του Α.Ν. 314/68, όπως τροποποιήθηκαν και συμπληρώθηκαν με το ΝΔ 1018/71 και με την παρ. 3 του άρθρου 34 του Ν. 1577/85 (ΦΕΚ 210/Α).

4) Τις διατάξεις του υπ' αριθ. 183/86 Π. Δ/τος (ΦΕΚ 70Α).

5) Την υπ' αριθ. 251/90 απόφαση του Δημοτικού Συμβουλίου Βόλου με την οποία ζητάτε να τροποποιηθεί το εγκεκριμένο σχέδιο πόλης στις Ν. Παγασές στο Ο.Τ. 187 ώστε ως Πολεοδομικό κέντρο να θεωρούμε ότι ισχύουν οι χρήσεις που προβλέπονται από το Π. Δ/γμα της 3/6.3.87 (ΦΕΚ 166Δ) άρθρο 4 με σχετική τροποποίηση του άρθρου 3 του Π.Δ. της 3.2.88 που αφορά την Πολεοδόμηση στις Ν. Παγασές.

6) Την υπ' αριθ. 20/14.12.90 θέμα 2ον γνωμοδότηση του Συμβουλίου ΧΟΠ, αποφασίζουμε:

Εγκρίνουμε την τροποποίηση του ρυμοτομικού σχεδίου με την τροποποίηση της παραγράφου α του άρθρου 8 του Π.Δ. 81 της 23/29.11.1980 και τη δυνατότητα κατασκευής κατοικίας και στο ισόγειο του κτίσματος όπως άλλωστε προβλέπει και το μεταγενέστερο Π.Δ. χρήσεων γης της 23.2.87 (ΦΕΚ 166Α).

Η απόφαση αυτή να δημοσιευθεί στην Εφημερίδα της Κυβερνήσεως.

Βόλος, 29 Ιανουαρίου 1991

Ο Νομάρχης
ΓΕΩΡΓΙΟΣ ΔΙΔΑΓΓΕΛΟΣ

(11)

ΑΠΟΦΑΣΗ 51/1991

Τροποποίηση σχεδίου πόλης Βόλου στην οδό Σκενδεράνη.

ΤΟ ΔΗΜ. ΣΥΜΒΟΥΛΙΟ ΒΟΛΟΥ

Με την 51/1991 απόφαση του Δημ. Συμβουλίου Βόλου, σύμφωνα με την παρ. 3 του άρθρου 33 του Ν. 1337/83 και τις διατάξεις του από 2.6.89 ΦΕΚ 343 τεύχος Δ', Π.Δ., τροποποιείται το σχέδιο πόλης και συγκεκριμένα μετατρέπεται το τμήμα της οδού Σκενδεράνη μεταξύ Ερμού και Δημητριάδος, σε πεζόδρομο, όπως φαίνεται στο τοπογραφικό διάγραμμα, κλίμακας 1:500, που συντάχθηκε από τον Δήμο Βόλου και αναρτήθηκε στο Δημαρχείο στις 27.1.91.

Βόλος, 29 Ιανουαρίου 1991

Ο Αντιδήμαρχος
ΓΙΑΝΝΗΣ ΣΤΑΜΟΣ

(12)

ΑΠΟΦΑΣΗ 53/1991

Τροποποίηση σχεδίου πόλης Βόλου στο Ο.Τ. 109.

ΤΟ ΔΗΜ. ΣΥΜΒΟΥΛΙΟ ΒΟΛΟΥ

Με την 53/1991 απόφαση του Δημ. Συμβουλίου Βόλου, σύμφωνα με την παρ. 3 του άρθρου 33 του Ν. 1337/83 και τις διατάξεις του από 2.6.89 ΦΕΚ 343 τεύχος Δ', Π.Δ., τροποποιείται το σχέδιο πόλης στο Ο.Τ. 109, 109α που περιλαμβάνεται από τους δρόμους Αναλήψεως, Δημ. Γεωργιάδου, Χείρωνος, Αχιλλέως και συγκεκριμένα την μετατόπιση των Ο.Γ. της παρόδου που βρίσκεται μεταξύ των δύο Ο.Τ. στην υφιστάμενη κατάσταση και ταυτόχρονη κατάργηση της εκατέρωθεν πρασιάς, όπως φαίνεται στο τοπογραφικό διάγραμμα, κλίμακας 1:500, που συντάχθηκε από τον τοπογρ. μηχ. Νίκο Κατσή και αναρτήθηκε στο Δημαρχείο στις 27.1.91.

Βόλος, 29 Ιανουαρίου 1991

Ο Αντιδήμαρχος
ΓΙΑΝΝΗΣ ΣΤΑΜΟΣ

(13)

ΑΠΟΦΑΣΗ 52/1991

Τροποποίηση σχεδίου πόλης Βόλου στο Ο.Τ. 429.

ΤΟ ΔΗΜ. ΣΥΜΒΟΥΛΙΟ ΒΟΛΟΥ

Με την 52/1991 απόφαση του Δημ. Συμβουλίου Βόλου, σύμφωνα με την παρ. 3 του άρθρου 33 του Ν. 1337/83 και τις διατάξεις του από 2.6.89 ΦΕΚ 343 τεύχος Δ', Π.Δ., τροποποιείται το σχέδιο πόλης στο Ο.Τ. 429 που περιλαμβάνεται από τους δρόμους Κ. Καρτάλη, Μακρυγιάννη, Καλλινίκου, και συγκεκριμένα την ταύτιση της οικοδομικής γραμμής στην υφιστάμενη κατάσταση του ρυμοτομικού σχεδίου της Κοινωνικής Πρόνοιας, όπως φαίνεται στο τοπογραφικό διάγραμμα, κλίμακας 1:500, που συντάχθηκε από τον τοπογρ. μηχ. Παν. Καρακαυντή και αναρτήθηκε στο Δημαρχείο στις 27.1.91.

Βόλος, 29 Ιανουαρίου 1991

Ο Αντιδήμαρχος
ΓΙΑΝΝΗΣ ΣΤΑΜΟΣ

ΑΝΑΚΟΙΝΩΣΕΙΣ

(14)

Ειδοποίηση για παρακατάθεση αποζημίωσης ιδιοκτητών έκτασης που ρυμοτομήθηκε στην περιοχή της Κοινότητας Ζεφυρίου στον σχολικό χώρο του 3ου Δημ. Σχ. Ζεφυρίου υπέρ και με δαπάνη του ΟΣΚ.

ΟΡΓΑΝΙΣΜΟΣ ΣΧΟΛΙΚΩΝ ΚΤΙΡΙΩΝ

Το Νομικό Πρόσωπο Δημοσίου Δικαίου με την επωνυμία «ΟΡΓΑΝΙΣΜΟΣ ΣΧΟΛΙΚΩΝ ΚΤΙΡΙΩΝ», που εδρεύει στην Αθήνα και επί της οδού Φαβιέρου 30, ειδοποιεί ότι σύμφωνα με την 39/87 πράξη αναλογισμού της Πολεοδομίας Αιγάλεω, η οποία κυρώθηκε με την 20275/1184/87 πράξη υπέρ και με δαπάνη του ΟΣΚ αποζημιώνεται λόγω ρυμοτομίας έκταση εμβαδού 138,60 μ.τ., που βρίσκεται στο σχολικό χώρο του 3ου Δημ. Σχολ. Ζεφυρίου στην περιοχή Κοινότητας Ζεφυρίου κατέθεσε στο Ταμείο Παρακαταθηκών και Δανείων υπέρ των δικαιούχων ιδιοκτητών την αποζημίωση έκτασης που ρυμοτομήθηκε και καθορίστηκε σύμφωνα με την 987/88 απόφαση του Μονομελούς Πρωτοδικείου Αθηνών και εκδόθηκε το 927/15.11.90 γραμματίο σύστασης παρακαταθήκης για ποσό 1.108.800 δρχ.

Ο Πρόεδρος του Δ.Σ. ΟΣΚ
ΚΟΡΝΗΛΙΟΣ ΚΑΡΑΜΗΤΣΑΝΗΣ

(15)

Ειδοποίηση της γενομένης παρακατάθεσης αποζημιώσεως λόγω προσκυρώσεως τμήματος οικοπέδου εντός του εγκεκριμένου σχεδίου πόλεως Καστοριάς.

Ο Γεώργιος Πουλιόπουλος του Δημητρίου, κάτοικος εν ζωή Καστοριάς, κατέθεσε εις το Ταμείο Παρακαταθηκών και Δανείων Καστοριάς δια του υπ' αριθ. 2744/9.5.1972 γραμματίου σύστασεως παρακαταθήκης, ποσό 13.560. δρχ., λόγω προσκυρώσεως α) του υπ' αριθ. 4-5-6-4 τμήματος οικοπέδου εκτάσεως 9,00 τ.μ. και

β) του υπ' αριθ. 20, 21, 22, 23, 20, τμήματος οικοπέδου, εκτάσεως 13,60 τ.μ. φερομένων εν τη υπ' αριθ. 6/1967 πράξει τακτοποιήσεως και αναλογισμού του Τμήματος Πολεοδομίας και Πολεοδομικών εφαρμογών Ν. Καστοριάς επ' ονόματι του Δήμου Καστοριάς της τιμής μονάδος αποζημιώσεως προσδιορισθείσης δια της υπ' αριθ. 166/70 αποφάσεως του Μονομελούς Πρωτοδικείου Καστοριάς εις το ποσό των 600, δρχ. κατά τετραγωνικό μέτρο.

Καστοριά, 5 Φεβρουαρίου 1991

Ο Πληρεξούσιος Δικηγόρος
ΓΕΩΡΓΙΟΣ ΠΕΛΑΓΙΔΗΣ

(16)

Ειδοποίηση για τη γενομένη παρακατάθεση αποζημίωσης λόγω απαλλοτριώσεως οικοπεδικών εκτάσεων, που βρίσκονται στην περιφέρεια του Δήμου Γαλατσίου και στην περιοχή Αγίου Σπυριδώνα.

Με την με αριθμό 31/1982 πράξη τακτοποιήσεως, προσκυρώσεως και αναλογισμού αποζημιώσεως του Γραφείου Πολεοδομίας Αθηνών, η οποία επικυρώθηκε μερικώς με τη με αριθμό 33730/1847/1982 απόφαση της Διευθύντριας της Διευθύνσεως Πολεοδομίας του Διαμερισμα-

τος Αθηνών της Νομαρχίας Αττικής, η Αικατερίνη χήρα Γεωργίου Γιαννίκου, το γένος Σπυριδώνα Πέππα, κάτοικος Αθηνών, Πύθωνος 10 Κυψέλη, πρέπει να προσλάβει, λόγω τακτοποιήσεως, στην ιδιοκτησία της το εκ μέτρων τετραγωνικών 31,90 οικοπεδικό τμήμα, το οποίο εμφανίζεται στην παραπάνω πράξη και στο από 26.5.1982 Τοπογραφικό διάγραμμα που τη συνοδεύει, με τα στοιχεία 22, 21, 39, 40, 38, 37, 36, 22, βρίσκεται δε στην οδό Στεφανοπούλου.

Το οικοπεδικό αυτό τμήμα στην παραπάνω πράξη φέρεται ότι ανήκει στην Αλεξάνδρα Κανδηλώρου.

Με τη με αριθμό 6523/1990 απόφαση του Εφετείου Αθηνών καθορίστηκε οριστική τιμή μονάδος αποζημιώσεως το ποσό των 15.000 δραχμών κατά τ.μ. για το παραπάνω εκ 31,90 τ.μ. οικοπεδικό τμήμα, δηλαδή σύνολο αποζημιώσεως που καθορίστηκε δραχ. 478.500/31,90 × 15.000.

Με βάση την παραπάνω απόφαση του Εφετείου Αθηνών το ποσό των 476.500 δραχμών της αποζημιώσεως που καθορίστηκε το οποίο αντιστοιχεί και αναλογεί στο παραπάνω προσκυρωτέο για τακτοποίηση οικοπεδικό τμήμα, η Αικατερίνη χήρα Γεωργίου Γιαννίκου το παρακατάθεσε, στο Ταμείο Παρακαταθηκών και Δανείων, σύμφωνα με το Νόμο, για τον δικαιούχο που θα αναγνωριστεί από τα Πολιτικά Δικαστήρια, εκδοθέντος του με αριθμό 960/19.12.1990 γραμματίου σύστασεως παρακαταθήκης δραχμών 478.500, το οποίο νόμιμα κατατέθηκε στη Συμβολαιογράφο Αθηνών Καλλιόπη Σαλάτα - Καρακαξίδου, η οποία συνέταξε την με αριθ. 15300/24.1.1991 πράξη καταθέσεως εγγράφου και η οποία πράξη στη συνέχεια, κοινοποιήθηκε στην φερομένη, σαν ιδιοκτήτρια, Αλεξάνδρα Κανδηλώρου, κάτοικο Χαλανδρίου Αττικής, όπως φαίνεται από την με αριθμό 4602/29.1.1991 έκθεση επιδόσεως του Δικαστικού Επιμελητή Πρωτοδικείου Αθηνών Νικολάου Καμπά.

Για την παρακατάθεση της οριστικής τιμής μονάδος αποζημιώσεως, η Αικατερίνη Γιαννίκου ειδοποιεί την φερομένη σαν δικαιούχο Αλεξάνδρα Κανδηλώρου, όπως και κάθε τρίτο ο οποίος αξιώνει δικαιώματα, για να καταλάβει, σύμφωνα με το Νόμο, χωρίς κανένα κώλυμα, το παραπάνω με τα στοιχεία 22, 21, 39, 40, 38, 37, 36, 22 οικοπεδικό τμήμα.

Αθήνα, 15 Φεβρουαρίου 1991

Η Πληρεξούσια Δικηγόρος
ΣΟΦΙΑ Α. ΓΡΑΤΣΙΑ - ΧΑΤΖΟΥΔΗ
(Αριθ. Διπλοτ. 334665/ΔΟΥ Αθηνών, 15.2.91)

ΔΙΟΡΘΩΣΕΙΣ ΣΦΑΛΜΑΤΩΝ

(17)

Στην ΤΥ 22/5 Ιανουαρίου 1990 απόφασή μας που δημοσιεύτηκε στο ΦΕΚ 15/16.1.1990 (τεύχος Δ') και αφορά την ανακοίνωση παρακατάθεσης αποζημιώσεως απαλλοτριωθέντων ακινήτων τμήματος Αυχένος Βοΐλα - Κουτσελιό της 2ας επαρχιακής οδού Ιωαννίνων - Καλεντζίου - Γέφυρα Πλάκας - Πραμάντων Ν. Ιωαννίνων (Χ.Θ = 0+000 μέχρι ΧΘ = 5+701,03), γίνεται η ακόλουθη διόρθωση:

Στην παράγραφο (α) αντί της εσφαλμένης αποφάσεως ΤΥ 3289/5.5.1988, τίθεται η ορθή ΤΥ 3284/5.5.1988.

(Από τη Νομαρχία Ιωαννίνων)