



ΕΦΗΜΕΡΙΣ ΤΗΣ ΚΥΒΕΡΝΗΣΕΩΣ

ΤΗΣ ΕΛΛΗΝΙΚΗΣ ΔΗΜΟΚΡΑΤΙΑΣ

ΑΘΗΝΑ
16 ΝΟΕΜΒΡΙΟΥ 1992

ΤΕΥΧΟΣ ΤΕΤΑΡΤΟ

ΑΡΙΘΜΟΣ ΦΥΛΛΟΥ
1190

ΠΕΡΙΕΧΟΜΕΝΑ ΠΟΛΕΟΔΟΜΙΑ ΑΠΟΦΑΣΕΙΣ

- Τροποποίηση ρυμοτομικού σχεδίου Δ. Πάτρας. 1
Αναθεώρηση του ρυμοτομικού σχεδίου Ελευθερούπολης Ν. Καβά-
λας στην περιοχή «Μπαχάρη». 2

ΠΟΛΕΟΔΟΜΙΑ ΑΠΟΦΑΣΕΙΣ

- Αριθ. Χ 1538 (1)
Τροποποίηση ρυμοτομικού σχεδίου Δ. Πάτρας.

Ο ΝΟΜΑΡΧΗΣ ΑΧΑΪΑΣ

Έχοντας υπόψη:

1) Το Ν.Δ. της 17.7.1923 «περί σχεδίων πόλεων και κωμών του κράτους» (ΦΕΚ 228Α/1923) όπως μεταγενέστερα τροποποιήθηκαν και συμπληρώθηκαν και ειδικότερα τα άρθρα 3 και 70.

2) Τον Α.Ν. 314/1968 (ΦΕΚ 47/Α) όπως τροποποιήθηκαν και συμπληρώθηκαν με το υπ' αριθ. 1018/71 Ν. Δ/γμα (ΦΕΚ 220/Α) και με την παρ. 3 του άρθρου 34 του Ν. 1577/85 (ΦΕΚ 210/Α).

3) Τις διατάξεις του με αριθ. 183/1986 Π. Δ/τος (Φ.Ε.Κ. 70/Α) και ειδικότερα το άρθρο 1 παρ. 1.

4) Τις με αριθμό 222/91 και 640/91 γνωμοδοτήσεις του Δημοτικού Συμβουλίου Δ. Πάτρας.

5) Το με αριθ. 3/1992 πρακτικό θέμα 2ο όπου η γνωμοδότηση του ΣΧΟΠ Νομ. Αχαΐας, αποφασίζουμε:

Άρθρο 1. Εγκρίνεται η τροποποίηση του ρυμοτομικού σχεδίου Δ. Πάτρας και τροποποιούμε τα Ο.Τ. 1972 και 1973 που βρίσκονται στην Εγλυκάδα Πατρών μετατοπίζοντας τις ρυμοτομικές και οικοδομικές γραμμές των πιο πάνω Ο.Τ. εις βάρος του Ο.Τ. 1973 και όπως αναλυτικά φαίνεται στο συνημμένο τοπογραφικό διάγραμμα κλίμακας 1:500 που συνοδεύει την παρούσα απόφαση.

Άρθρο 2. Η παρούσα απόφαση μαζί με το τοπογραφικό διάγραμμα σε κλίμακα 1/500 να αναρτηθεί στον πίνακα των ανακοινώσεων του Τμήματος Πολεοδομίας από την ημέρα υπογραφής της και για 15 ημέρες.

Άρθρο 3. Η ισχύς της παρούσας απόφασης αρχίζει από την ημέρα δημοσίευσής στην Εφημερίδα της Κυβερνήσεως.

Η απόφαση αυτή να δημοσιευθεί στην Εφημερίδα της Κυβερνήσεως.

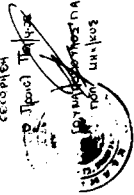
Πάτρα, 8 Απριλίου 1992

Ο Νομάρχης
ΝΙΚ. ΤΑΓΑΡΗΣ

Τροποίνωμεν δημοσιεύσειν σχεδίων
 Τυφώνων με την αριθ. 11538/849.
 Απόφαση Νομάρχη Αχαΐας
 (δια μεταπολίσεως δημοτικών κτημάτων
 & δημοτικά κτήματα πλείονος στο έδαφος
 των οδών λογ. φυτόπουλου & Ικναίου).
 Αρ. πρωτοκόλλου 200-Ο.Τ. 1992

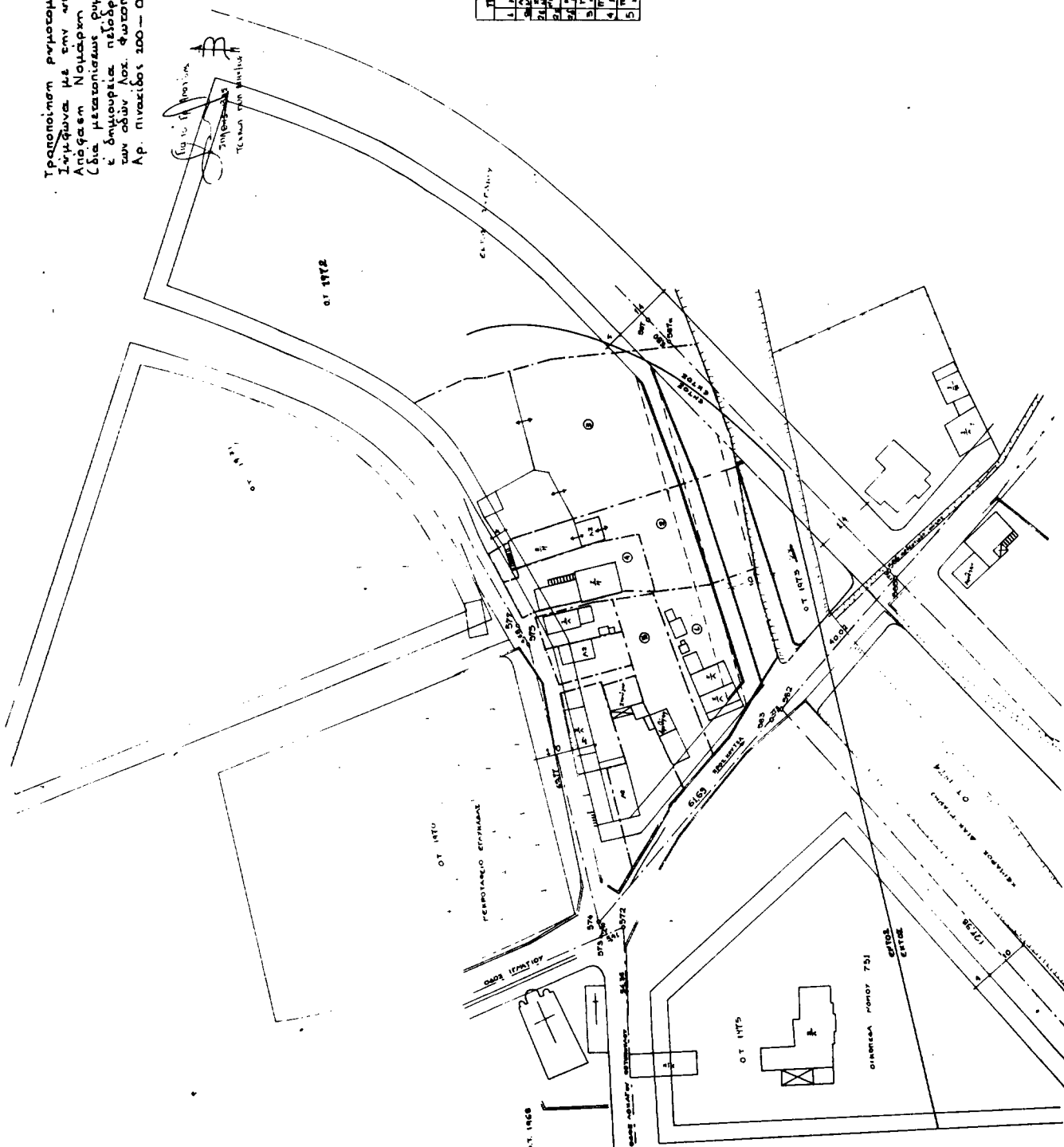
ΠΡΩΤΟΚΟΛΛΟΝ 26 10 1992

ΣΥΜΠΛΗΡΩΣΗ



ΤΙΜΑΚΑΣ ΙΑΚΩΒΙΔΟΥ	
1	ΠΙΝΑΚΙΤΑ
2	ΠΡΟΒΛΕΨΗ ΕΣΤΙΜΩΜΕΝΩΝ ΕΣΟΔΩΝ
3	ΠΡΟΒΛΕΨΗ ΕΣΤΙΜΩΜΕΝΩΝ ΕΞΟΔΩΝ
4	ΠΡΟΒΛΕΨΗ ΕΣΤΙΜΩΜΕΝΩΝ ΕΠΙΧΕΙΡΗΣΙΑΚΩΝ ΕΣΟΔΩΝ
5	ΠΡΟΒΛΕΨΗ ΕΣΤΙΜΩΜΕΝΩΝ ΕΠΙΧΕΙΡΗΣΙΑΚΩΝ ΕΞΟΔΩΝ

ΠΑΤΡΑ 21-5-1990
 Ο ΣΥΝΤΑΞΑΣ



Αριθ. 11157 οικ. (2)
 Αναθεώρηση του ρυμοτομικού σχεδίου Ελευθερούπολης Ν. Καβάλας
 στην περιοχή «Μπαχάρη».

Ο ΝΟΜΑΡΧΗΣ ΚΑΒΑΛΑΣ

Έχοντας υπόψη:

1. Τις διατάξεις του Ν.Δ. 17.7.1923 όπως μεταγενέστερα τροποποιήθηκαν και συμπληρώθηκαν και ειδικότερα τα άρθρα 3, 9, 11, 29 και 70.

2. Τις διατάξεις του Ν. 1577/(ΦΕΚ 210Α) και ειδικότερα τα άρθρα 6, 7, 8, 9 και 29.

3. Το από 23.2.1987 Π.Δ. (ΦΕΚ 166/τ.Δ'/6.3.87) «Περί χρήσεων γης».

4. Τις διατάξεις του Α.Ν. 314/1968 (ΦΕΚ 47Α) όπως αντικαταστάθηκε με το Ν.Δ. 1018/1971 (ΦΕΚ 220Α) και συμπληρώθηκε με την παρ. 2 του άρθρου 33 του Ν. 1337/83 (ΦΕΚ 33Α) και στη συνέχεια αντικαταστάθηκε με την παρ. 15 του άρθρου 8 του Ν. 1512/1985 και την παρ. 3 του άρθρου 34 του Ν. 1577/85.

5. Τις διατάξεις του Ν. 1558/85 (ΦΕΚ 137Α') και ειδικότερα το άρθρο 23 παρ. 1.

6. Τις διατάξεις του Π.Δ. 183/1986 (ΦΕΚ 70Α').

7. Την 28781/1404/11.5.87 (ΦΕΚ 516Δ') απόφαση Υπουργού ΠΕ.ΧΩ.Δ.Ε. «Έγκριση Γ.Π.Σ. Ελευθερούπολης».

8. Το γεγονός ότι τηρήθηκε η νόμιμη διαδικασία ανάρτησης δημοσιοποίησης της μελέτης όπως προβλέπεται από το Νόμο.

9. Την 10/184/13.4.92 γνωμοδότηση του ΣΧΟΠ.

10. Την 84/11.6.92 απόφαση του Δ.Σ. έγκρισης και ανάρτησης του ρυμοτομικού σχεδίου Ελευθερούπολης στην περιοχή Εξωχώραφα όπως αναθεωρήθηκε με την 10/184/13.4.92 γνωμοδότηση του ΣΧΟΠ.


11. Το 1958/10.7.1992 έγγραφο του Δήμου Ελευθερούπολης με το οποίο βεβαιώνεται ότι ουδεμία ένσταση υποβλήθηκε, αποφασίζουμε:

Εγκρίνεται η αναθεώρηση του ρυμοτομικού σχεδίου Ελευθερούπολης στην περιοχή «Μπαχάρη» όπως φαίνεται στο συνημμένο στην απόφαση διάγραμμα που υπογράφεται από τον Προϊστάμενο του ΤΠ και ΠΕ.

Η απόφαση αυτή, με το διάγραμμα, να δημοσιευθεί στην Εφημερίδα της Κυβερνήσεως.

Καβάλα, 23 Σεπτεμβρίου 1992

Ο Νομάρχης
ΑΘΑΝΑΣΙΟΣ ΠΑΡΤΑΛΗΣ

ΠΟΛΗ: ΞΑΝΘΗ
ΕΡΓΟ: ανάπτυξη ρυμοτομικού σχεδίου.
ΘΕΣΗ: Μηχανία
ΚΑΙΜΑΚΕΣ: 1:1000
Θ. ΕΡΦΘΗΚΕ και συνοδεία την με αριθμό 111/219, 1992 Απόφαση του Νομάρχη Κεφάλου
Κεφάλου 1992
Ο ΠΡΟΣΤΑΤΕΥΣΤΗΣ Τ.Π. Γ.Π.Ε.  Σ. ΜΠΕΝΕΒΑΣ ΑΡΧ. ΜΗΧΑΝΙΚΟΣ Α' Ε.

717

