



ΕΦΗΜΕΡΙΣ ΤΗΣ ΚΥΒΕΡΝΗΣΕΩΣ

ΤΗΣ ΕΛΛΗΝΙΚΗΣ ΔΗΜΟΚΡΑΤΙΑΣ

ΑΘΗΝΑ
18 ΔΕΚΕΜΒΡΙΟΥ 1992

ΤΕΥΧΟΣ ΤΕΤΑΡΤΟ

ΑΡΙΘΜΟΣ ΦΥΛΛΟΥ
1326

ΠΕΡΙΕΧΟΜΕΝΑ

ΑΝΑΔΑΣΩΣΕΙΣ ΑΠΟΦΑΣΕΙΣ

Κήρυξη αναδασωτέας έκτασης κοινόχρηστης δασικής στη θέση Κλειστό Κοινότητας Λιμνιάς Ν. Καβάλας. 1

ΠΟΛΕΟΔΟΜΙΑ ΑΠΟΦΑΣΕΙΣ

Τροποποίηση ρυμοτομικού σχεδίου Δ. Πατρών Ν. Αχαΐας. 2
Τροποποίηση ρυμοτομικού σχεδίου Δ. Πατρών Ν. Αχαΐας. 3
Καθορισμός χρήσης υπό παραχώρηση έκτασης της Κρυόβρυσης Κοινότητας Αρδασσας Ν. Κοζάνης που αμφισβητείται από την Κοινότητα Αναρράχης στην Καλαιτζίδου Αμαλία. 4
Αναγνώριση οδού που συνδέει τους οικισμούς Καθιανά Κοινότητας Αρωνίου και Χωραφάκια Κοινότητας Κουνουπιδιανών ως κύριας Κοινοτικής για την οποία έχουν εφαρμογή οι διατάξεις της παρ. 2 του άρθρου 1 του από 24.5.85 Π.Δ. για τη δόμηση εκτός σχεδίου. 5
Τροποποίηση εγκεκριμένου σχεδίου πόλης Καρδίτσας στα Ο.Τ. 875,874 περιοχή Φαναρίου. 6

ΑΝΑΚΟΙΝΩΣΕΙΣ

Παρακατάθεση οριστικής τιμής μονάδος απαλλοτριωθέντων ακινήτων υπέρ του Δημοσίου (Πρόνοια) στη Θεσσαλονίκη, εκπροσωπούμενου από τον Υπουργό των Οικονομικών. 7
Παρακατάθεση προσωρινής τιμής μονάδος απαλλοτριωθέντων ακινήτων υπέρ της Κοινότητας Πανοράματος Θεσσαλονίκης, εκπροσωπούμενης από τον Πρόεδρο της Κοινότητας και υπέρ του Ο.Α.Θ. εκπροσωπούμενου νόμιμα. 8

ΔΙΟΡΘΩΣΕΙΣ ΣΦΑΛΜΑΤΩΝ

Διόρθωση σφάλματος στην 6262/Π - 200/4.3.91 απόφασης Νομάρχη Ανατ. Αττικής. 9

ΑΝΑΔΑΣΩΣΕΙΣ ΑΠΟΦΑΣΕΙΣ

Αριθ. 3266 (1)
Κήρυξη αναδασωτέας έκτασης κοινόχρηστης δασικής στη θέση Κλειστό Κοινότητας Λιμνιάς Ν. Καβάλας.

Ο ΝΟΜΑΡΧΗΣ ΚΑΒΑΛΑΣ

Έχοντας υπόψη:

1) Τις διατάξεις του Ν.3200/55 περί διοικητικής αποκέντρωσης, όπως τροποποιήθηκε και συμπληρώθηκε μεταγενέστερα με το Ν.Δ. 532/70.

2) Τις διατάξεις του άρθρου 117 παρ. 3 του Συντάγματος.

3) Τις διατάξεις του Ν.998/79 «περί προστασίας των Δασών κ.λ.π.» και ειδικότερα:

α) Του άρθρου 41 παρ. 1 και 3, β) του άρθρου 38 παρ. 1.

4) Τις διαταγές του Υπουργείου Γεωργίας:

α) 160417/1180/8.7.80, β) 182447/3049/24.9.80.

5) Την 7067/27.10.92 πρόταση του δασαρχείου Καβάλας με την οποία προτείνεται η κήρυξη της έκτασης που αναφέρεται στο θέμα ως αναδασωτέας, αποφασίζουμε:

Κηρύσσουμε αναδασωτέα με σκοπό την αποκατάσταση με φυσική ή τεχνική αναδάσωση της βλάστησης που καταστράφηκε από πυρκαγιά που εξεράγη στις 11.10.92 και για την προστασία της από κάθε άλλη χρήση τη κοινόχρηστη δασική έκταση εμβαδου 2 (δύο) στρ. που βρίσκεται στη θέση Κλειστό Κοινότητας Λιμνιάς και έχει όρια:

Ανατολικά: Κοινόχρηστη Δασική έκταση.

Δυτικά: Κοινόχρηστη Δασική έκταση.

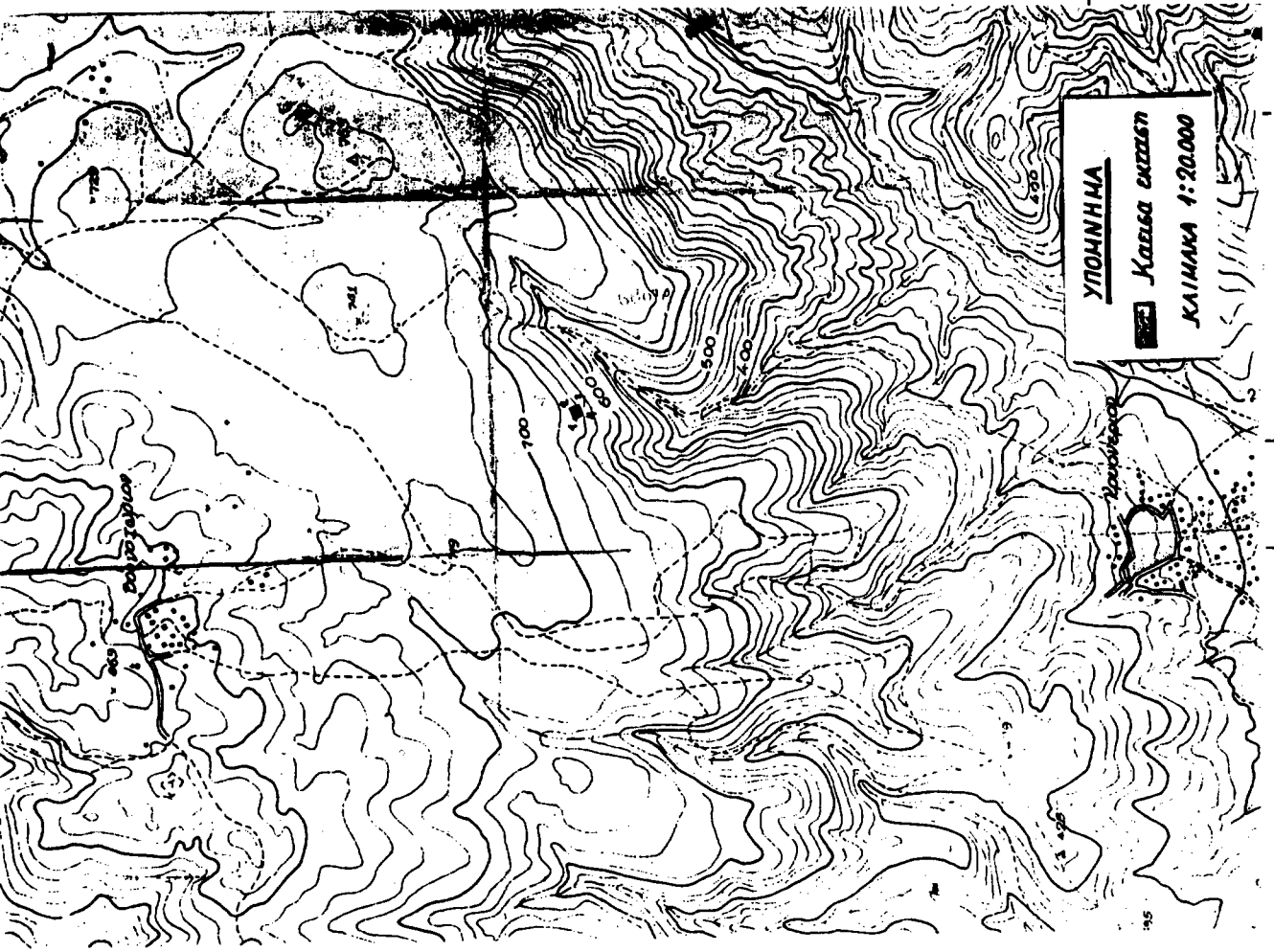
Βόρεια: Κοινόχρηστη Δασική έκταση.

Νότια: Κοινόχρηστη Δασική έκταση, όπως φαίνεται στο συνημμένο διάγραμμα που αποτελεί αναπόσπαστο μέρος της απόφασης αυτής.

Η απόφαση αυτή να δημοσιευθεί στην Εφημερίδα της Κυβερνήσεως.


Καβάλα, 3 Νοεμβρίου 1992

Ο Νομάρχης
Α. ΠΑΡΤΑΛΗΣ

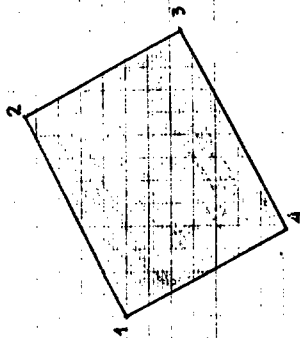


ΤΟΠΟΓΡΑΦΙΚΟ ΔΙΑΓΡΑΜΜΑ

Της εκάστως 2εφ. που προσυμφεται να κληρωθεί αναθεωρούσα
στη 26η Κρίση των κορυφών Λίμνης Ν. Καβάλας



ΚΑΙΜΑΚΑ 1:1000



ΣΤΟΙΧΕΙΑ


	Μμ
1-2	70 50
2-3	170 40
3-4	170 50
4-1	370 40

Επιφάνεια που προσυμφεται
να κληρωθεί αναθεωρούσα

Καβάλα 23-10-92
Ο ΔΙΣΤΡΑΤΗΣ ΚΑΒΑΛΑΣ

ΘΕΩΡΗΘΗΚΕ

Καβάλα



ΚΩΝ. ΤΣΑΛΑΓΡΑΔΑΣ

**ΠΟΛΕΟΔΟΜΙΑ
ΑΠΟΦΑΣΕΙΣ**

Αριθ. Χ. 11433

(2)

Τροποποίηση ρυμοτομικού σχεδίου Δ. Πατρών Ν. Αχαΐας.

Ο ΝΟΜΑΡΧΗΣ ΑΧΑΪΑΣ

Έχοντας υπόψη:

- 1) Το Ν.Δ. της 17.7.1923 «περί σχεδίων πόλεων και κωμών του Κράτους» και ειδικότερα τα άρθρα 3 και 70.
- 2) Τον Α.Ν.314/1968 (Φ.Ε.Κ. 47 Α') όπως τροποποιήθηκαν και συμπληρώθηκαν με το υπ' αριθ. 1018/71 Ν. Διατ/γμα (Φ.Ε.Κ. 220 Α') και με την παρ. 3 του άρθρου 34 του Ν.1577/85 (Φ.Ε.Κ. 210 Α').
- 3) Τις διατάξεις του με αριθ. 183/1986 Π. Διατ/τος (Φ.Ε.Κ. 70 Α') και ειδικότερα το άρθρο 1 παρ. 1.
- 4) Την με αριθμό 451/11.7.1991 γνωμοδότηση του Διοικητικού Συμβουλίου Δ. Πάτρας.
- 5) Το με αριθ. 18/1992 πρακτικό θέμα 11ον όπου η γνωμοδότηση του Σ.Χ.Ο.Π. Νομ. Αχαΐας, αποφασίζουμε:

Άρθρο 1

Εγκρίνεται η τροποποίηση του ρυμοτομικού σχεδίου Δ. Πάτρας και καταργούμε τον δρόμο που βρίσκεται μεταξύ των Ο.Τ. 2367 και 2058 ως αναλυτικά φαίνεται στο με κλίμακα 1:500 τοπογραφικό διάγραμμα που συνοδεύει την παρούσα απόφαση.

Άρθρο 2

Η παρούσα απόφαση μαζί με το τοπογραφικό διάγραμμα σε κλίμακα 1/500 να αναρτηθεί στον πίνακα των ανακοινώσεων του τμήμ. Πολεοδομίας από την ημέρα υπογραφής της και για 15 ημέρες.

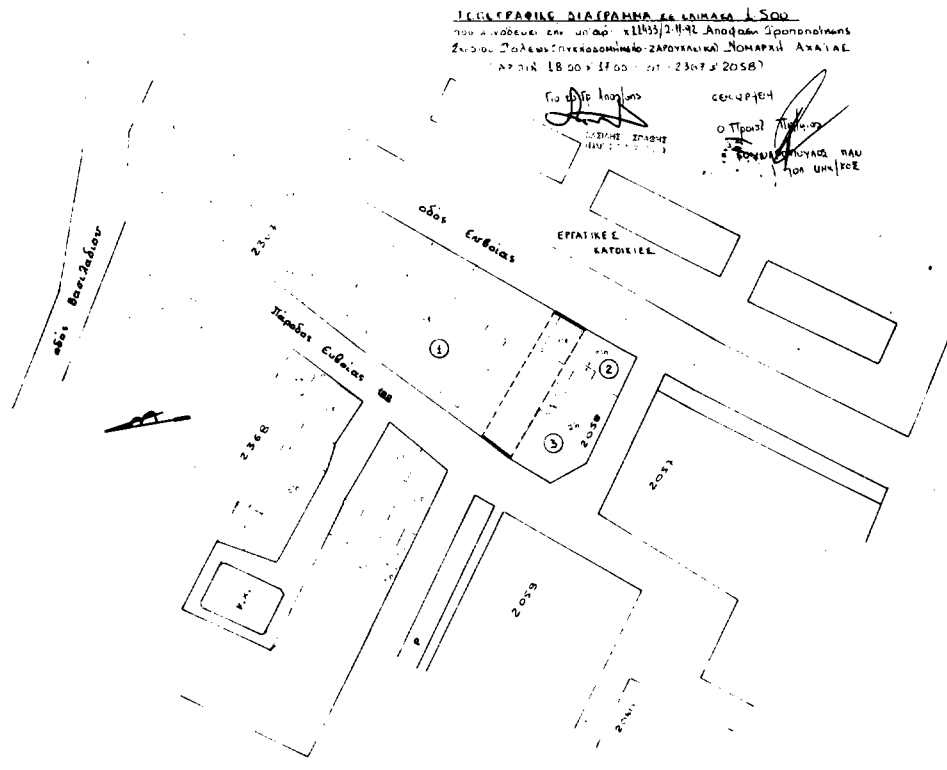
Άρθρο 3

Η ισχύς της παρούσης απόφασης αρχίζει από την ημέρα δημοσίευσής της στην εφημερίδα της Κυβερνήσεως.

Η απόφαση αυτή να δημοσιευθεί στην Εφημερίδα της Κυβερνήσεως.

Πάτρα, 2 Νοεμβρίου 1992

Ο Νομάρχης
ΝΙΚ. ΤΑΓΑΡΗΣ



ΤΟΠΟΓΡΑΦΙΚΟ ΔΙΑΓΡΑΜΜΑ ΣΕ ΚΛΙΜΑΚΑ 1:500
που συνοδεύει την υπ' αριθ. 11433/24-92 Απόφαση Τροποποίησης
Σχεδίου Πολεοδομίας-Ρυμοτομικού Σχεδίου Νομαρχίας Αχαΐας
Αρ.Π.Κ. 18 00 > 17 00 - 21 > 23 67 & 20 58

ΚΛΙΜΑΤΟΛΟΓΙΟ		
Α/Α	ΠΛΕΥΡΑΙΟΤΗΤΑ	ΜΕΤΡΗΣΗ
①	ισοπλευρή	23,67 x 20,58
②	ισοπλευρή	20,58 x 20,58
③	ισοπλευρή	20,58 x 20,58

Αριθ. Χ. 11439

Τροποποίηση ρυμοτομικού σχεδίου Δ. Πατρών Ν. Αχαΐας.

Ο ΝΟΜΑΡΧΗΣ ΑΧΑΪΑΣ

Έχοντας υπόψη:

- 1) Το Ν.Δ. της 17.7.1923 «περί σχεδίων πόλεων και κωμών του Κράτους» και ειδικότερα τα άρθρα 3 και 70.
- 2) Τον Α.Ν.314/1968 (Φ.Ε.Κ. 47 Α') όπως τροποποιήθηκαν και συμπληρώθηκαν με το υπ' αριθ. 1018/71 Ν. Διατ/γμα (Φ.Ε.Κ. 220 Α') και με την παρ. 3 του άρθρου 34 του Ν.1577/85 (Φ.Ε.Κ. 210 Α').
- 3) Τις διατάξεις του με αριθ. 183/1986 Π. Διατ/τος (Φ.Ε.Κ. 70 Α') και ειδικότερα το άρθρο 1 παρ. 1.
- 4) Την με αριθμό 598/1991 και 202/1992 γνωμοδότηση του Διοικητικού Συμβουλίου Δ. Πάτρας.
- 5) Το με αριθ. 18/1992 πρακτικό θέμα 8ον όπου η γνωμοδότηση του Σ.Χ.Ο.Π. Νομ. Αχαΐας, αποφασίζουμε:

Άρθρο 1

Εγκρίνεται η τροποποίηση του ρυμοτομικού σχεδίου Δ. Πάτρας και

- (3) τροποποιούμε το Ο.Τ. 1345, όπου βρίσκονται οι εργατικές κατοικίες Ζαβλανίου, δημιουργώντας το Ο.Τ. 1345 χαριζομένου από το υπόλοιπο οικ. τετράγωνο δυτικά με την οδό Θερμοπυλών πλάτους 14 μέτρων και βορείως με πεζόδρομο πλάτους 10 μέτρων.

Άρθρο 2

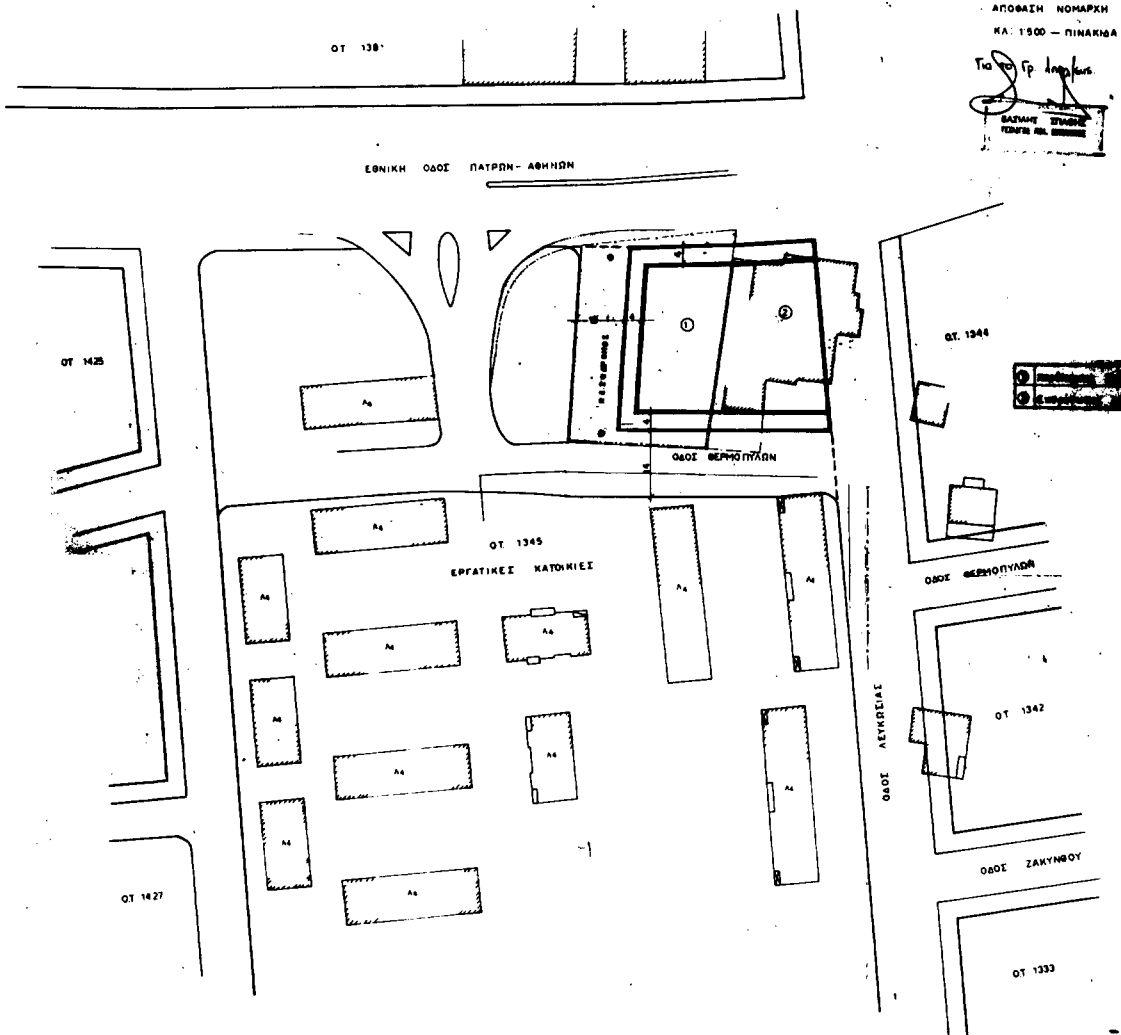
Η παρούσα απόφαση μαζί με το τοπογραφικό διάγραμμα σε κλίμακα 1/500 να αναρτηθεί στον πίνακα των ανακοινώσεων του τμήμ. Πολεοδομίας από την ημέρα υπογραφής της και για 15 ημέρες.

Άρθρο 3

Η ισχύς της παρούσης απόφασης αρχίζει από την ημέρα δημοσίευσής της στην εφημερίδα της Κυβερνήσεως.

Η απόφαση αυτή μαζί με το σχετικό τοπογραφικό διάγραμμα να δημοσιευθεί στην Εφημερίδα της Κυβερνήσεως.

Πάτρα, 2 Νοεμβρίου 1992

Ο Νομάρχης
ΝΙΚ. ΤΑΓΑΡΗΣ

Αριθ. 3318

(4)

Καθορισμός χρήσης υπό παραχώρηση έκτασης της Κρυόβρυσης Κοινότητας Αρδασσας Ν. Κοζάνης που αμφισβητείται από την Κοινότητα Αναρράχης στην Καλαϊτζίδου Αμαλία.

Ο ΝΟΜΑΡΧΗΣ ΚΟΖΑΝΗΣ

Έχοντας υπόψη:

1. Το Ν.1512/11.1.1985 (ΦΕΚ 4 Α') για τη τροποποίηση και συμπλήρωση πολεοδομικών διατάξεων κ.λ.π. και ειδικότερα το άρθρο 3 παρ. 1 αυτού.
2. Το Ν.1337/12.3.1983 (ΦΕΚ 33 Δ'/14.3.83) για την επέκταση πολεοδομικών σχεδίων κ.λ.π.
3. Το Ν. 360/1976 για τη Χωροταξία και το Περιβάλλον.
4. Το Ν.1032/1980 για τη σύσταση του Υπ. ΧΟΠ.
5. Την υπ' αριθ. 40/1992 και 58/92 αποφάσεως των Κοινοτικών Συμβουλίων Αρδασσας και Αναρράχης.
6. Την από 6.10.1992 αριθ. πρωτ. 3318 εισήγηση του Τμήματος Πολεοδομίας και ΠΕ της Νομαρχίας μας, αποφασίζουμε:

Καθορίζουμε σαν χρήση γης την λειτουργία που γενικά εξυπηρετεί την επαγγελματική εγκατάσταση κτηνοτροφικών εκμεταλεύσεων και δραστηριοτήτων βάσει της αριθ. 83840/3591/12.12.86 (ΦΕΚ 1 Δ'/5.1.87) Υπουργικής Απόφασης.

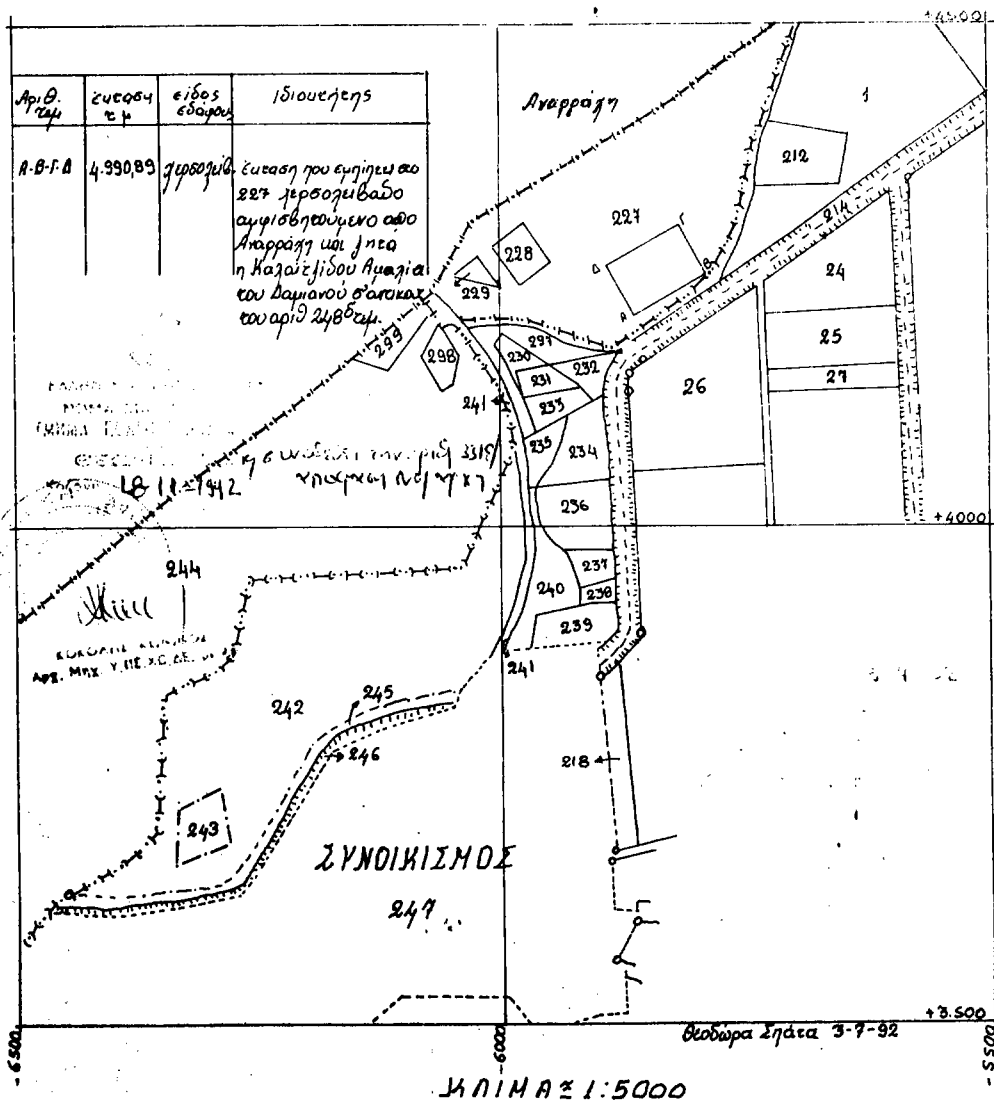
Το υπόψη τεμάχιο έκτασης 4990,89 τ.μ. που φαίνεται στο απόσπασμα τοπογραφικού διαγράμματος αγρ/τος Κρυόβρυσης αναδασμού 1978 - 1979 - 1980 με στοιχεία ΑΒΓΔΑ και εμβαδό 4990,89 αποτελεί τμήμα του υπ' αριθ. 27 χερσόλιβαδου. Το τοπογραφικό διάγραμμα θεωρήθηκε από το Τμήμα πολεοδομίας και ΠΕ αποτελεί αναπόσπαστο τμήμα της παρούσας. Ο καθορισμός χρήσης γης γίνεται με την δέσμευση ότι ο αριθμός των ισοδύναμων ζώων δεν πρέπει να υπερβαίνει τα είκοσι ζώα.

Η απόφαση αυτή να δημοσιευθεί στην Εφημερίδα της Κυβερνήσεως.

Κοζάνη, 18 Νοεμβρίου 1992

Ο Νομάρχης
ΛΟΥΚΑΣ ΚΑΤΣΑΡΟΣ

ΑΠΟΤΕΛΕΣΜΑ
ΤΟΠΟΓΡΑΦΙΚΟΥ ΔΙΑΓΡΑΜΜΑΤΟΣ
ΚΑΤ' ΕΠΙΘΕΣΗ
ΑΡΙΘΜΟΣ 3318 - 11 - 80



Αριθ. 6339/4178

(5)

Αναγνώριση οδού που συνδέει τους οικισμούς Καθιανά Κοινότητας Αρωπίου και Χωραφάκια Κοινότητας Κουνουπιδιανών ως κύριας Κοινοτικής για την οποία έχουν εφαρμογή οι διατάξεις της παρ. 2 του άρθρου 1 του από 24.5.85 Π.Δ. για τη δόμηση εκτός σχεδίου.

Ο ΝΟΜΑΡΧΗΣ ΧΑΝΙΩΝ

Έχοντας υπόψη:

1. Τις διατάξεις του Π.Δ. 24.5.85 (ΦΕΚ 270 Δ'/31.5.85) και ειδικότερα την παραγρ. 2 του άρθρου 1.
2. Την με αριθ. 2/52 απόφαση του Κοινοτικού Συμβουλίου Αρωπίου.
3. Το με αριθ. 35/52 (θέμα 2ο) Πρακτικό του Συμβουλίου Χ.Ο.Π. Ν. Χανίων.

Επειδή από έλεγχο διαγραμμάτων όπου φαίνεται η οδός του θέματος και σύμφωνα και με άλλα βοηθητικά στοιχεία αυτοφία κ.λ.π. διαπιστώνεται ότι η υπόψη οδός έχει τις προϋποθέσεις που προβλέπουν οι διατά-

ξεις της παραγρ. 2 του άρθρου 1 του από 24.5.85 Π.Δ. για τη δόμηση εκτός σχεδίου, αποφασίζουμε:

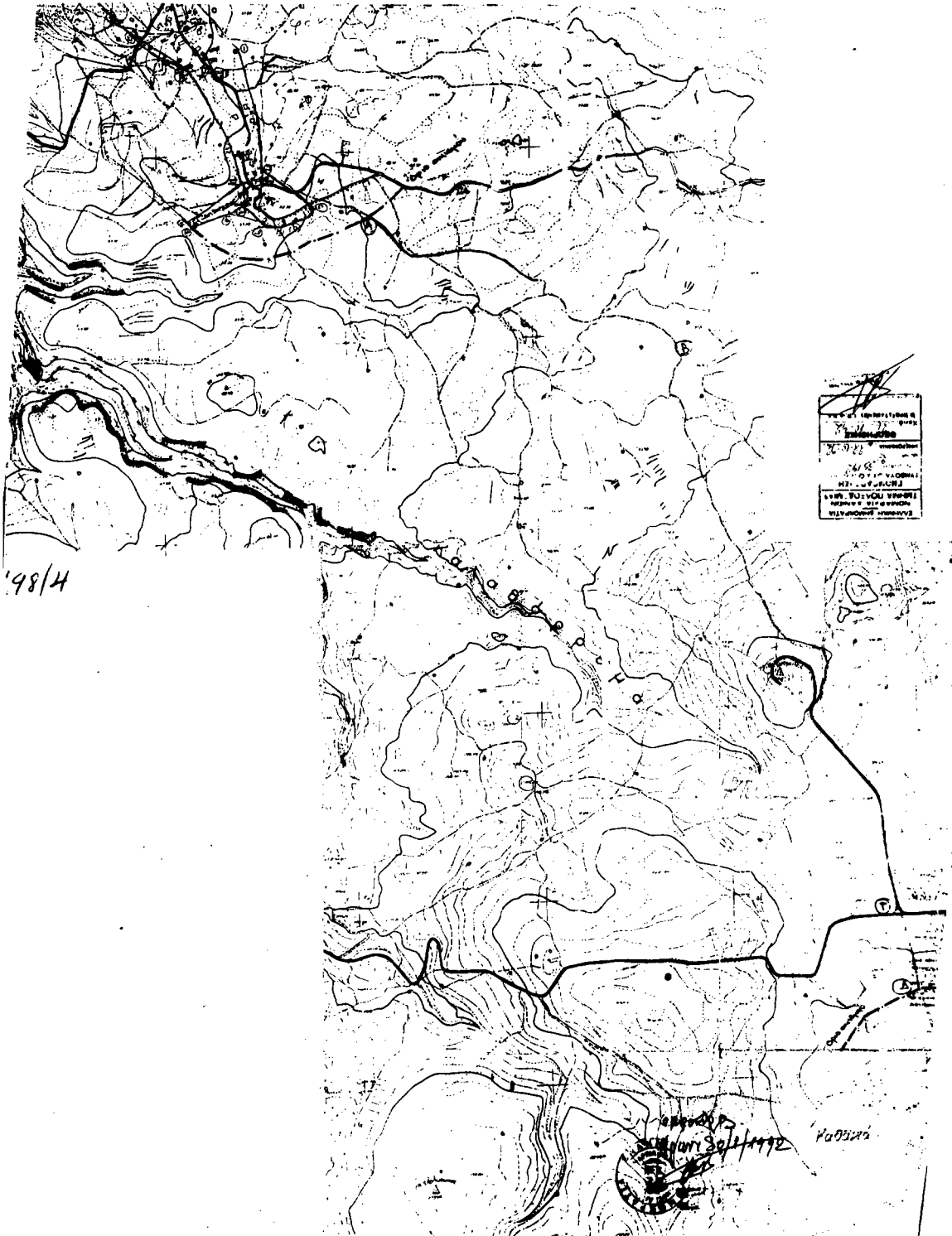
1. Αναγνωρίζουμε ως κύρια Κοινοτική την οδό που συνδέει τον οικισμό Καθιανά Κοινότητας Αρωπίου με τον οικισμό Χωραφάκια Κοινότητας Κουνουπιδιανών, όπως αυτή σημειώνεται με στοιχεία Α - Β - Γ - Δ στο συνοδευτικό της απόφασης αυτής διάγραμμα το θεωρημένο από τον Προϊστάμενο του ΤΠ και ΠΕ Ν. Χανίων με ημερομηνία 26.10.92.

2. Στην οδό αυτή έχουν εφαρμογή οι διατάξεις της παραγρ. 2 του άρθρου 1 του από 24.5.85 Π.Δ. (ΦΕΚ 270 Δ'/85).

3. Η απόφαση αυτή να δημοσιευθεί στην Εφημερίδα της Κυβερνήσεως.

Σημειώνεται ότι από τις διατάξεις της απόφασης αυτής δεν προκαλείται δαπάνη σε βάρος του κρατικού προϋπολογισμού.

Χανιά, 26 Νοεμβρίου 1992

Ο Νομάρχης
ΑΝΤΩΝΗΣ ΓΡΗΓΟΡΑΚΗΣ

Αριθ. 354

Τροποποίηση εγκεκριμένου σχεδίου πόλης Καρδίτσας στα Ο.Τ. 875,874 περιοχή Φαναρίου.

Ο ΔΗΜΑΡΧΟΣ ΚΑΡΔΙΤΣΑΣ

Έχοντας υπόψη:

- 1) Τις διατάξεις:
 - α) Του από 17.7.1923 Ν.Δ/τος, περί σχεδίων πόλεων και κωμών.
 - β) Του Ν.Δ/τος 1577/1985, περί Γ.Ο.Κ.
 - γ) Του Ν.Δ/τος 3200/1925, περί διοικητικής αποκέντρωσης.
 - δ) Του Ν.Δ/τος 712/1970 εκτελεστικών του Ν.532/1970, περί συμπλήρωσης των διατάξεων περί διοικητικής αποκέντρωσης.
 - ε) Του Ν.Δ/τος 1032/1980, περί συστάσεως του Υπουργείου Χ.Ο.Π. κ.λ.π.
 - στ) Του Ν.Δ/τος 183/1986, περί έγκρισης τροποποιήσεων και καθορισμού ορών και περιορισμών δόμησης από τους Νομάρχες (ΦΕΚ 70 Α'5.6.86).
 - ζ) Του από 22.8.88 Π.Δ/τος περί μεταβίβασης αρμοδιοτήτων τροποποιήσεων εγχ. σχεδίου πόλης και Πολ/κών Εφαρμογών στο Δήμο

(6) Καρδίτσας (ΦΕΚ 612/29.8.88).

2) Την αρχική απόφαση 152/89 του Δημοτικού Συμβουλίου Καρδίτσας με την οποία προτείνεται η τροποποίηση του εγκεκριμένου σχεδίου πόλης.

3) Γεγονός ότι δεν έγιναν ενστάσεις.

4) Την 167/89 γνωμοδότηση του Συμβουλίου Χ.Ο.Π. Νομού Καρδίτσας.

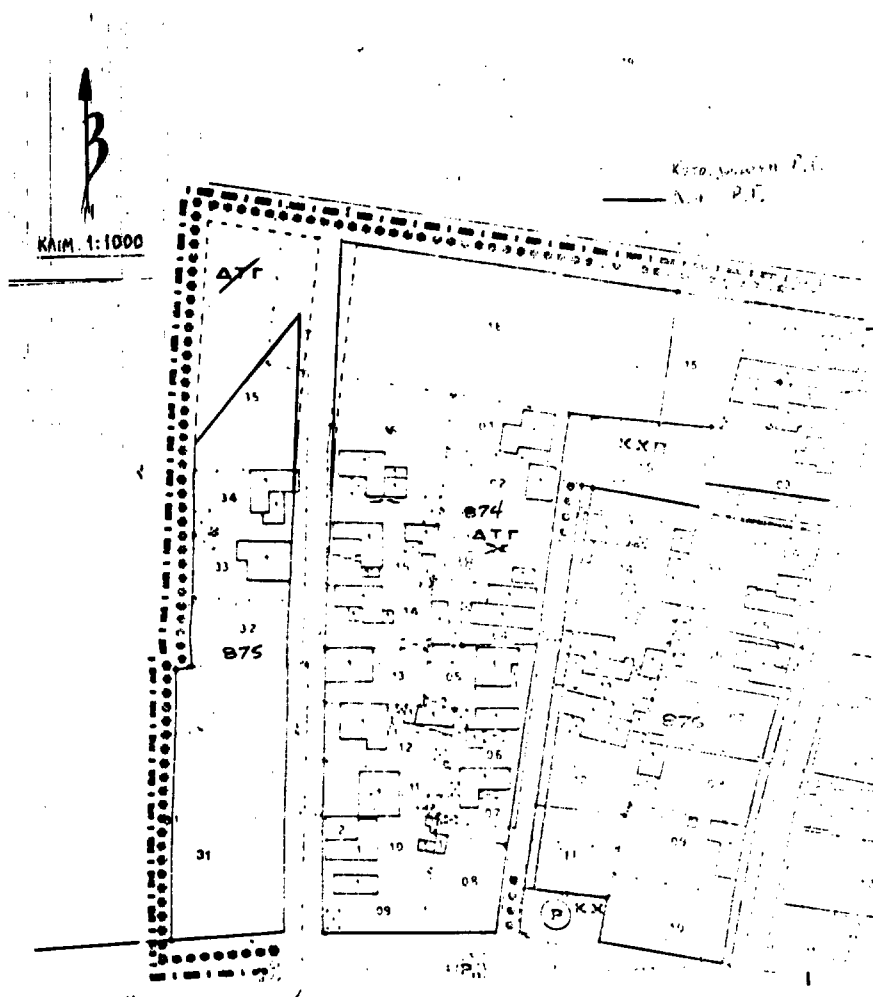
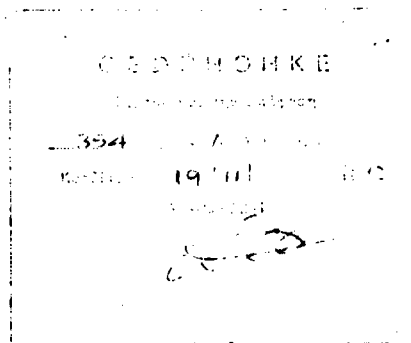
5) Την οριστική απόφαση 68/90 του Δημοτικού Συμβουλίου για την προτεινόμενη τροποποίηση, αποφασίζουμε:

Την τροποποίηση της πολεοδομικής μελέτης της περιοχής Φαναρίου του Δήμου Καρδίτσας και την νέα διαμόρφωση του ορίου της επέκτασης λόγω της ρυμοτόμησης από την παρακαπήριο της Εθνικής οδού στα Ο.Τ. 874,875.

Η απόφαση αυτή να δημοσιευθεί στην Εφημερίδα της Κυβερνήσεως.

Καρδίτσα, 19 Νοεμβρίου 1992

Ο Δήμαρχος
ΑΘΑΝΑΣΙΟΣ ΚΑΝΤΑΡΤΖΗΣ



ΑΝΑΚΟΙΝΩΣΕΙΣ

(7)

Παρακατάθεση οριστικής τιμής μονάδος απαλλοτριωθέντων ακινήτων υπέρ του Δημοσίου (Πρόνοια) στη Θεσσαλονίκη, εκπροσωπούμενου από τον Υπουργό των Οικονομικών.

Με την 5643/21.1.88 πράξη τακτοποιήσεως και αναλογισμού αποζημιώσεως του Γραφείου Πολεοδομίας Θεσσαλονίκης επικυρωθείσης δια της υπ' αριθ. ΤΑ/5786 αποφάσεως του Νομάρχη Θεσ/νίκης, καθωρίσθη οριστική τιμή μονάδος εις δρχ. 15.000 ανά τ.μ. δυνάμει της υπ' αριθ. 1005796/78/0006Α/92 (Φ.Ε.Κ.Τ.Β. 24/21.1.92) αποφάσεως συμβιβασμού του Υπουργείου Οικονομικών.

Ιδιοκτήτης: Ελληνικό Δημόσιο.

Υπόχρεος αποζημιώσεως: Αδαμίδης Αντώνιος του Σταύρου.

Είδος ακινήτου: Οικόπεδο εις Πανόραμα Θεσσαλονίκης.

Τοποθεσία ακινήτου: Θεσσαλονίκη Πανόραμα Ν.751.

Όρια ακινήτου: Ως ταύτα καθορίζονται εις το σχεδιάγραμμα και εις την πράξη τακτοποιήσεως 5643/88 υπό τα στοιχεία: 11 - 12 - 19 - 20 - 18 - 11 εκτάσεως 43,80 τ.μ. 9α ιδιοκτησίας και 4 - 5 - 6 - 4 εκτάσεως 0,05 τ.μ. της 7 ιδιοκτησίας.

Παρακατάθεση: Δρχ. 657.000 για την 9α ιδιοκτησία και δρχ. 7750 για την 7 ιδιοκτησία εις το Ταμείο Παρακαταθηκών και Δανείων Θεσσαλονίκης δυνάμει του υπ' αριθ. 22/21.10.1992 γραμματίου παρακατατεθέντος δυνάμει της υπ' αριθ. 4318/92 πράξεως και δυνάμει του υπ' αριθ. 23/21.10.1992 γραμματίου παρακατατεθέντος δυνάμει της υπ' αριθ. 4319/21.10.1992 πράξεως της Συμβολαιογράφου Θεσσαλονίκης Μελπομένης Γναρδέλλη.

(Αρ. διπλ. Δ. Ταμ. Γ Αθηνών 2551983/7.12.92).

Θεσσαλονίκη, 25 Νοεμβρίου 1992

Η πληρεξουσία Δικηγόρος
ΕΡΑΤΩ ΓΕΩΡΓΙΑΔΟΥ - ΑΔΑΜΑΝΤΟΠΟΥΛΟΥ

(8)

Παρακατάθεση προσωρινής τιμής μονάδος απαλλοτριωθέντων ακινήτων υπέρ της Κοινότητας Πανοράματος Θεσσαλονίκης, εκπροσωπούμενης από τον Πρόεδρο της Κοινότητας και υπέρ του Ο.Α.Θ. εκπροσωπούμενου νόμιμα.

Με την 5643/21.1.88 πράξεως τακτοποιήσεως και αναλογισμού αποζημιώσεως του Γραφείου Πολεοδομίας Θεσσαλονίκης καθωρίσθη

στης της υπ' αριθ. ΤΑ/5786 αποφάσεως του Νομάρχη Θεσσαλονίκης καθωρίσθη προσωρινή τιμή μονάδος εις δρχ. 8.500 ανά τ.μ. δυνάμει της υπ' αριθ. 150/91 αποφάσεως του Μονομελούς Πρωτοδικείου Θεσσαλονίκης.

Ιδιοκτήτης: Κοινότης Πανοράματος και Ο.Α.Θ.

Υπόχρεος αποζημιώσεως: Αδαμίδης Αντώνιος του Σταύρου.

Είδος ακινήτου: Οικόπεδο εις Πανόραμα Θεσσαλονίκης.

Τοποθεσία ακινήτου: Θεσσαλονίκη Πανόραμα Ν.751.

Όρια ακινήτου: Ως ταύτα καθορίζονται εις το σχεδιάγραμμα και εις την πράξη τακτοποιήσεως 5643/88 υπό τα στοιχεία: 1 - 2 - 3 - 4 - 1 εκτάσεως 15 τ.μ. της 10 ιδιοκτησίας του Ο.Α.Θ. 2 - 3 - 4 - 5 - 2 εκτάσεως 3,80 τ.μ. της 9 ιδιοκτησίας Κοιν. Πανοράματος 19 - 20 - 24 - 25 - 19 εκτάσεως 47,90 τ.μ. 9 ιδιοκτησίας Πανοράματος.

Παρακατάθεση: Δρχ. 127.500 για τον Ο.Α.Θ. και 439.500 για την Κοινότητα Πανοράματος εις το Ταμείο Παρακαταθηκών και Δανείων Θεσσαλονίκης δυνάμει του υπ' αριθ. 511290/8.9.1992 γραμματίου παρακατατεθέντος δυνάμει της υπ' αριθ. 4317/92 πράξεως ως προς τον Ο.Α.Θ. και του υπ' αριθ. 511289/8.9.92 γραμματίου και της υπ' αριθ. 4316/1992 πράξεως για την Κοινότητα Πανοράματος της Συμβολαιογράφου Θεσσαλονίκης Μελπομένης Γναρδέλλη.

(Αρ. διπλ. Δ. Ταμ. Γ Αθηνών 2551984/7.12.92).

Θεσσαλονίκη, 25 Νοεμβρίου 1992

Η πληρεξουσία Δικηγόρος
ΕΡΑΤΩ ΓΕΩΡΓΙΑΔΟΥ - ΑΔΑΜΑΝΤΟΠΟΥΛΟΥ

ΔΙΟΡΘΩΣΕΙΣ ΣΦΑΛΜΑΤΩΝ

(9)

Στο ΦΕΚ 165 Δ'/12.4.91 που αφορά στην τροποποίηση των 13515/Π - 325 (ΦΕΚ 294 Δ'/90 και 34254/Π - 816/13.12.90 αποφάσεων Νομάρχη Ανατ. Αττικής περί αναθεώρησης εγκεκριμένου ρυμοτομικού σχεδίου Δήμου Νέου Ψυχικού (απόφαση υπ' αριθ. 6262/Π - 200/4.3.91) και συγκεκριμένα στη σελίδα 1565 στη 2η στήλη και κάτω από τον 26ο στίχο εκ των άνω προστίθεται το Ο.Τ. 169, ήτοι:

«Εάνθου στα Ο.Τ. 151, 152, 153, 154, 168, 169, 169α, 170, 170α, 171, 171α, 172, 173, 174».

(Από τη Νομαρχία Ανατ. Αττικής)