



ΕΦΗΜΕΡΙΣ ΤΗΣ ΚΥΒΕΡΝΗΣΕΩΣ

ΤΗΣ ΕΛΛΗΝΙΚΗΣ ΔΗΜΟΚΡΑΤΙΑΣ

ΑΘΗΝΑ
11 ΦΕΒΡΟΥΑΡΙΟΥ 1992

ΤΕΥΧΟΣ ΤΕΤΑΡΤΟ

ΑΡΙΘΜΟΣ ΦΥΛΛΟΥ
140

ΠΕΡΙΕΧΟΜΕΝΑ

ΑΠΑΛΛΟΤΡΙΩΣΕΙΣ

ΑΠΟΦΑΣΕΙΣ

Καθορισμός ορίων χερσαίας ζώνης στο Ρίο Πατρών. 1

ΠΟΛΕΟΔΟΜΙΑ

ΔΙΑΤΑΓΜΑΤΑ

Έγκριση μεταφοράς συντελεστή δόμησης ρυμοτομουμένου ακινήτου που βρίσκεται εντός του ρυμοτομικού σχεδίου Κοινότητας Αγίας Τριάδος (Ν. Θεσσαλονίκης). 2

Έγκριση μεταφοράς συντελεστή δόμησης ακινήτου που έχει χαρακτηριστεί ως έργο τέχνης και βρίσκεται εντός του ρυμοτομικού σχεδίου Δήμου Θεσσαλονίκης (Ν. Θεσσαλονίκης). 3

ΑΠΟΦΑΣΕΙΣ

Χαρακτηρισμός ως διατηρητέων δύο (2) κτιρίων, που βρίσκονται εντός του ρυμοτομικού σχεδίου Αθηνών και καθορισμός ειδικών όρων και περιορισμών δόμησης αυτών. 4

ΑΠΑΛΛΟΤΡΙΩΣΕΙΣ

ΑΠΟΦΑΣΕΙΣ

Αριθ. Η 269 (1)

Καθορισμός ορίων χερσαίας ζώνης στο Ρίο Πατρών.

Ο ΝΟΜΑΡΧΗΣ ΑΧΑΪΑΣ

Έχοντας υπόψη:

Τις διατάξεις:

1) Του άρθρου 1 του από 23.11.1956 Β. Δ/τος «περί επεκτάσεως των αρμοδιοτήτων του Νομάρχη επί θεμάτων αρμοδιότητας του Υπουργείου Συγκοινωνιών και Δημοσίων Έργων».

2) Των άρθρων 14 έως 24 του Α.Ν. 2344/40 «περί αιγιαλού και παραλίας».

3) Την αρ. Ε.Π. 941/14.5.1957 διαταγή του Υπουργείου Εσωτερικών «περί καθορισμού των χερσαίων ζωνών των λιμένων και παραχωρήσεως χώρων των ζωνών λιμένων».

4) Την εγκύκλιο με αρ. Γ. 39/5.10.1972 και αρ. πρωτ. Γ. 28709 οικ. του Υπ. Δημοσίων Έργων - Γενική Δ/νση Δ.Ε - Υ.Σ.Ε./Δ/νση Λιμενικών Έργων Γ4 τμ. Γ4/α.

5) Την αρ. 123/91 πράξη της Λιμενικής Επιτροπής Πατρών.

6) Το με αρ. Φ. 544.5/25/89 /Σ.153/7.2.89 έγγραφο του Γενικού Επιτελείου Ναυτικής.

7) Το με αρ. Φ. 100.3/332387/Σ.904/20.2.89 έγγραφο του Γεν. Επιτ. Εθνικής Άμυνας /Γ' κλάδος τμ. Υποδομής /Α.

8) Το με αρ. Δ4α/7/156/Φ.5/Μ/10.8.88 έγγραφο του ΥΠ.ΠΕ.-ΧΩ.Δ.Ε Γεν. Γραμ. Δημ. Έργων Δ/νση Λιμ. Έργων Δ4 τμ. Δ4/α.

9) Το με αρ. 3512.65/01/91/21.3.91 έγγραφο του Υπ. Εμπορι-

κής Ναυτιλίας Δ/νση Λιμένων και Λιμ. Έργων τμ. α, αποφασίζουμε:

Καθορίζομε τα όρια της χερσαίας λιμενικής ζώνης στη Δυτική και Ανατολική Αχτές του Ρίου, όπως σημειώνονται με πράσινη γραμμή στο από Νοέμβριο 1982 Τοπ. Διάγραμμα της περιοχής με κλίμακα 1:500 που έχει συνταχθεί από τον Τοπ. Μηχανικό Παύλο Στάμο (πανακίδες 2, 3, 4) και στο οποίο έχουν χαραχθεί τα όρια αιγιαλού και παραλίας με την αρ. 2661/Α - 16/13/6.3.85 απόφαση του Νομάρχη Αχαΐας.

Ειδικότερα τα όρια ορίζονται ως εξής:

ΔΥΤΙΚΗ ΑΚΤΗ Η γραμμή ΑΒΓΔΕΖΗΘΙ όπου:

ΑΒ: η κάθετος επί της γραμμής 4 - 5 και σε απόσταση 60μ. από την κορυφή 5 της γραμμής του αιγιαλού που έχει καθορισθεί με την αρ. 2661/Α - 16/13/6.3.85 απόφαση του Νομάρχη Αχαΐας.

Α: η τομή της ΑΒ με την ΑΚΤΗ ΒΓ, γραμμή παράλληλη προς το κράσπεδο της κοινοτική οδού σε απόσταση 15μ.

Γ: η τομή της ΒΓ με το κράσπεδο της Εθνικής οδού ΓΔΕ: το κράσπεδο της Εθνικής οδού Ε: συμπίπτει με την κορυφή 8 της γραμμής παραλίας που έχει καθορισθεί με την αρ. 2661/Α - 16/13/6.3.85 απόφαση του Νομάρχη Αχαΐας.

Ζ: η κορυφή 26 της γραμμής του αιγιαλού ως άνω.

Γ: η κορυφή 25 της γραμμής του αιγιαλού ως άνω.

Θ: η κορυφή 24 της γραμμής του αιγιαλού ως άνω.

Θ1: η κάθετος επί της γραμμής 24 - 25 του αιγιαλού στην κορυφή 24.

Ι: η τομή της Θ1 με την ακτή.

ΑΝΑΤΟΛΙΚΗ ΑΚΤΗ Καθορίζεται η γραμμή ΚΑΜΝΕΟ όπου:

Α: συμπίπτει με την κορυφή 37 της γραμμής του αιγιαλού που καθορίστηκε με την αρ. 2661/Α - 16/13/6.3.85 απόφαση του Νομ. Αχαΐας.

Κ: η τομή της καθέτου επί του τμήματος 37 - 38 της γραμμής του αιγιαλού και της ακτής.

Ο: η γωνία της αποβάθρας από σκυρόδεμα.

Ξ: η τομή της καθέτου από το Ο επί της γραμμής του αιγιαλού που καθορίστηκε με την αρ. Ν. 7753/2204/18.11.64 απόφαση το Υπ. Οικον.

Η γραμμή ΑΜΝΞ συμπίπτει με την γραμμή του αιγιαλού που έχει καθορισθεί με τις άνω αποφάσεις.

Η παρούσα να δημοσιευθεί στην Εφημερίδα της Κυβερνήσεως.

Πάτρα, 16 Ιανουαρίου 1992

Ο Νομάρχης

ΝΙΚΟΣ ΤΑΓΑΡΗΣ

ΠΟΛΕΟΔΟΜΙΑ ΔΙΑΤΑΓΜΑΤΑ

(2)

Έγκριση μεταφοράς συντελεστή δόμησης ρυμοτομουμένου ακινήτου που βρίσκεται εντός του ρυμοτομικού σχεδίου Κοινότητας Αγίας Τριάδος (Ν. Θεσσαλονίκης).

Ο ΠΡΟΕΔΡΟΣ ΤΗΣ ΕΛΛΗΝΙΚΗΣ ΔΗΜΟΚΡΑΤΙΑΣ

Έχοντας υπόψη:

1. Τις διατάξεις του άρθρου 2 του Ν. 880/1979 «Περί καθορισμού ανωτάτου ορίου συντελεστού δόμησης κλπ. (Α - 58).

2. Τις διατάξεις του Π.Δ. 470/1979 «περί μετασχηματισμού των συντελεστών δόμησης εις εμβαδά κατά την εφαρμογή του Ν. 880/1979» (Α' 138), όπως τροποποιήθηκε με το από 19.6.1987 Π.Δ. Δ' 592).

3. Τις διατάξεις του Π.Δ. 510/1979 «Περί ρυθμίσεως θεμάτων μεταφοράς συντελεστού δόμησης κατά τον Ν. 880/1979» (Α' 154), όπως τροποποιήθηκε με το 367/1987 Π.Δ. (Α' 163).

4. Τις διατάξεις των άρθρων 2, 3 και 7 του Ν. 1032/1980. «Περί συστάσεως Υπουργείου Χωροταξίας, Οικισμού και Περιβάλλοντος» (Α' 57).

5. Τις διατάξεις της παρ. 1(εδ. ιδ) του άρθρου 23 του Ν. 1558/1985 «Κυβέρνηση και Κυβερνητικά Όργανα (Α' 137).

6. Την 2993/30.5.1991 πράξη συναίνεσης ενώπιον της Συμβολαιογράφου Θεσσαλονίκης Πελαγίας Γεωργαντζή - Κουλουκάκη, των:

Αποστολίδη Σάββα, Τζανετάκη Αναστασίου και Καραφωτάκη Σουλτάνα, αποκλειστικών κυρίων του παρακάτω περιγραφόμενου ακινήτου.

7. Την 152/1991 γνωμοδότηση του Κεντρικού Συμβουλίου Χωροταξίας Οικισμού και Περιβάλλοντος.

8. Την 32522/26.7.1991 απόφαση του Υπουργού Περιβάλλοντος Χωροταξίας και Δημοσίων Έργων για προέγκριση της σχετικής τεχνικής μελέτης, με πρόταση του Υπουργού Περιβάλλοντος Χωροταξίας και Δημοσίων Έργων, αποφασίζουμε:

Άρθρο 1

1. Εγκρίνεται η μεταφορά συντελεστή δόμησης του ρυμοτομουμένου με τα από 5.9.1966 (Δ' 160), 17.3.1970 (Δ' 89), 2.7.1991 (Δ' 164) β' δ/γμματα ακινήτου (βαρυνόμενου), που βρίσκεται εντός του ρυμοτομι-

κού σχεδίου Κοινότητας Αγίας Τριάδος (Ν. Θεσσαλονίκης) και ειδικότερα επί των οδών Περιφερειακής και Ανωνύμου, του οποίου την αποκλειστική κυριότητα έχουν οι:

Αναστάσιος Τζανετάκης, Σάββας Αποστολίδης και Σουλτάνα Καραφωτάκη όπως το βαρυνόμενο ακίνητο φαίνεται με στοιχεία 36 - 37 - 59 - 111 - 110 - 62 - 36 στο σχετικό πρωτότυπο διάγραμμα σε κλίμακα 1:500, που θεωρήθηκε από τον Προϊστάμενο της Διεύθυνσης Τοπογραφικών Εφαρμογών με την 103466/1991 πράξη του και που αντίτυπο του σε φωτομίκρυνση δημοσιεύεται με το παρόν διάταγμα.

2. Τα ειδικότερα στοιχεία του βαρυνόμενου ακινήτου και της μεταφοράς συντελεστή δόμησης είναι τα εξής:

α. Εμβαδόν οικοπέδου: 713,00 τ.μ.

β. Ποσοστό κάλυψης: 40%.

γ. Συντελεστής δόμησης της περιοχής βάσει του οποίου πραγματοποιείται η μεταφορά: 0,8.

δ. Δόμησης επιφάνειες που αντιστοιχούν σ' αυτό 713,00 X 0,8 = 570,4 τ.μ.

ε. Μεταφερόμενες δομήσιμες επιφάνειες: 285,20 τ.μ. (713,00 X 0,4 = 285,20 τ.μ.) από ισόγειο και 285,20 τ.μ. (570,40 - 285,20 = 285,20 τ.μ.) από ορόφους.

Άρθρο 2

Εγκρίνεται η χορήγηση τίτλου μεταφοράς συντελεστή δόμησης ~~σε~~ ~~όνομα των Αναστασίου Τζανετάκη, Σάββα Αποστολίδη και Σουλτάνας Καραφωτάκη για εμβαδόν 570,40 τ.μ. (εκ των οποίων 285,20 τ.μ. από ισόγειο και 285,20 από ορόφους).~~

Άρθρο 3

Η ισχύς του παρόντος διατάγματος αρχίζει από τη δημοσίευσή του στην Εφημερίδα της Κυβερνήσεως.

Στον Υπουργό Περιβάλλοντος Χωροταξίας και Δημοσίων Έργων αναθέτουμε τη δημοσίευση και εκτέλεση του παρόντος διατάγματος.

Αθήνα, 3 Ιανουαρίου 1992

Ο ΠΡΟΕΔΡΟΣ ΤΗΣ ΔΗΜΟΚΡΑΤΙΑΣ ΚΩΝΣΤΑΝΤΙΝΟΣ Γ. ΚΑΡΑΜΑΝΛΗΣ

Ο ΥΠΟΥΡΓΟΣ ΠΕΡΙΒΑΛΛΟΝΤΟΣ, ΧΩΡΟΤΑΞΙΑΣ
ΚΑΙ ΔΗΜΟΣΙΩΝ ΕΡΓΩΝ
ΑΧΙΛΛΕΑΣ ΚΑΡΑΜΑΝΛΗΣ


ΑΡΙΘΜΟΣ ΠΡΑΞΟΣ 2638

Άδεια χτισίμ. ρυθμ. 5-9-66
 Άδεια χτισίμ. όριον 5-9-1966
 Φ.1 το ύψος ρυθμ. ύψος 17.2000
 ΤΟΜΕΑΣ 1:

1300 μ
 1500 μ
 3000 μ
 1300 μ
 1500 μ
ΚΑΙΜΑΣ 1500

ΥΠΟΥΡΓΕΙΟ
 ΠΕΡΙΒΑΛΛΟΝΤΟΣ, ΚΥΡΙΑΤΙΚΗΣ & ΕΣΤΙΑΣ ΕΡΓΩΝ

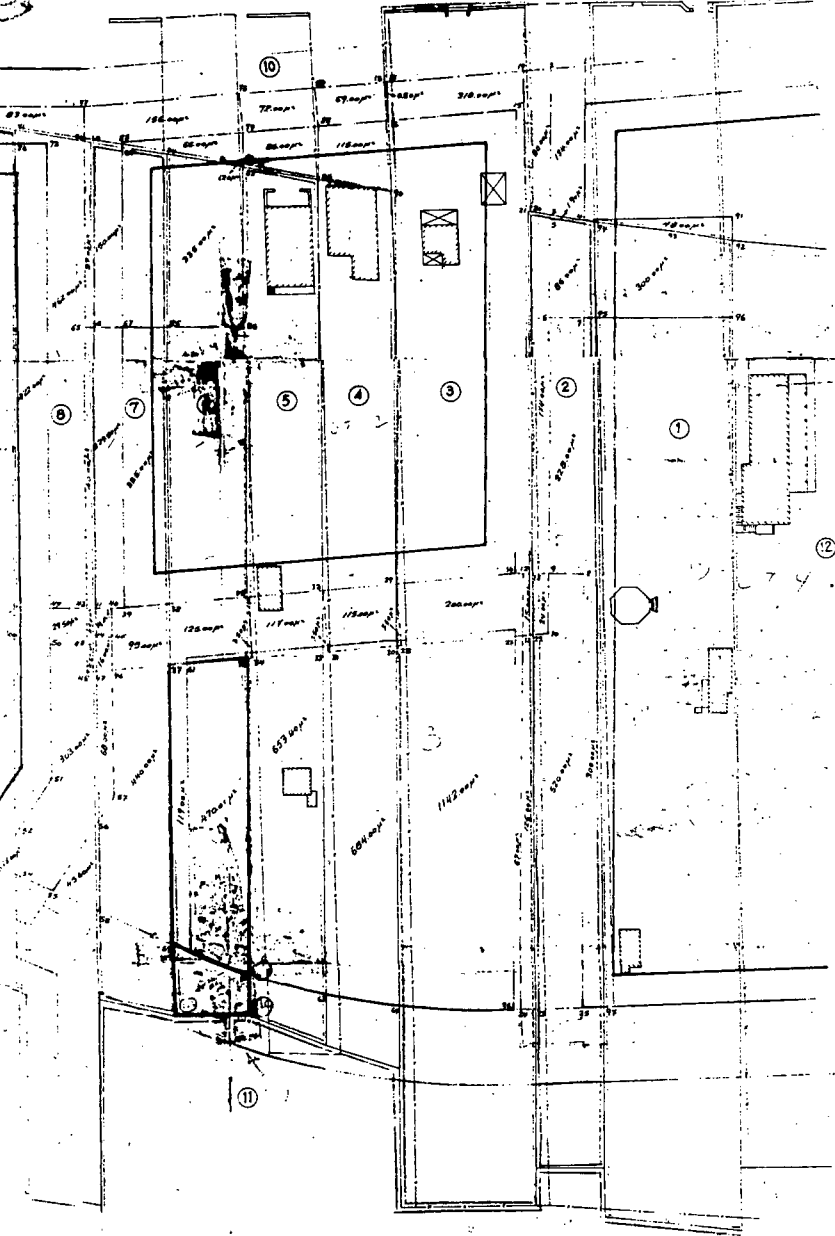
ΑΔ. 65864
 2638
 5/12 90



ΠΡΟΣΦΙΤΕΙΟ
 ΔΕΛΤΑ-ΕΠΙΧΕΙΡΗΣΗ & Ε.Α. ΠΡΩΤΕΣ
 Γ.103466/91
 Εμπιστευτική
 Μεταφορά συντελεστή δομικής
 ρυθμιότητας μενού αμυνή του που ερείκει
 ται εντός του ρυθμιότητας ενδεικτικού
 Κοινοτήτας ΠΡΩΤΕΣ ΤΡΙΑΔΟΣ (Μ.Θ.Σ.
 Βαλκωνιάς)
 15 Σεπτεμβρίου 1991
 Δ/τμ 3

Σ. ΑΠΟΣΤΟΛΑΤΟΣ
 ΔΙΟΙΚΗΤΗΣ ΠΕΡΙΟΧΗΣ

1. Μικρός Βελώνης
2. Ζαχαριάδης
3. Μαρμαίω
4. Μανώλης
5. Κόλλιας
6. Σπυριδίου
7. Σπυριδίου
8. Σπυριδίου
9. Σπυριδίου
10. Σπυριδίου
11. Σπυριδίου
12. Σπυριδίου
13. Σπυριδίου



ΕΒΕΡΑΦΗ
 Βεβαίωση 19 1968
 3 Προτάσεις του Σ.Α.Π.

ΑΝΤ. ΤΡΙΑΝΔΟΣ

ΜΑΕΤΣΗ
 Βεβαίωση 19 1968
 6 Προτάσεις

Θ. ΦΥΤΟΡΟΥΛΟΣ

Ε. Βαλαμική 19 1968
 6 Συντάξας
 Τεχνικός Υπαφίτητος

ΕΥΘ. ΣΠΗΡΕΥΙΔΗΣ

(3) Έγκριση μεταφοράς συντελεστή δόμησης ακινήτου που έχει χαρακτηριστεί ως έργο τέχνης και βρίσκεται εντός του ρυμοτομικού σχεδίου Δήμου Θεσσαλονίκης (Ν. Θεσσαλονίκης).

**Ο ΠΡΟΕΔΡΟΣ
ΤΗΣ ΕΛΛΗΝΙΚΗΣ ΔΗΜΟΚΡΑΤΙΑΣ**

Έχοντας υπόψη:

1. Τις διατάξεις του άρθρου 2 του Ν. 880/1979 περί καθορισμού ανωτάτου ορίου συντελεστού δομήσεως κλπ» (Α' 58).

2. Τις διατάξεις του Π.Δ. 470/1979 «περί μετασχηματισμού των συντελεστών δομήσεως εις εμβαδά κατά την εφαρμογή του Ν. 880/1979» (Α' 138), όπως τροποποιήθηκε με το από 19.6.1987 Π.Δ. (Δ' 592).

3. Τις διατάξεις του Π.Δ. 510/1979 «περί ρυθμίσεως θεμάτων μεταφοράς συντελεστού δομήσεως κατά τον Ν. 880/1979» (Α' 154) όπως τροποποιήθηκε με το 367/1987 Π.Δ. (Α' 163).

4. Τις διατάξεις των άρθρων 2, 3 και 7 του Ν. 1032/1980 «περί συστάσεως Υπουργείου Χωροταξίας, Οικισμού και Περιβάλλοντος» (Α' 57).

5. Τις διατάξεις της παρ. 1 (εδ. ιδ) του άρθρου 23 του Ν. 1558/85 «Κυβέρνηση και Κυβερνητικά όργανα» (Α' 137).

6. Τις 3568/1991 και 3569/1991 πράξεις συναίνεσης ενώπιον της Συμβολαιογράφου Νέων Μουδανιών Χαλκιδικής Αικατερίνης Μπεχτσή, της Άννας Λιόκα ενεργούσης δι' εαυτήν και ως πληρεξουσία της αδελφής της Στυλιανής Μαστραντώνη, αποκλειστικών κυρίων του παρακάτω περιγραφόμενου ακινήτου.

7. Την 489/1900 γνωμοδότηση του Κεντρικού Συμβουλίου Χωροταξίας, Οικισμού και περιβάλλοντος.

8. Την 29022/19.4.1991 απόφαση του Υπουργού Περιβάλλοντος Χωροταξίας και Δημοσίων Έργων, για προέγκριση της σχετικής τεχνικής μελέτης.

10. Την κατόπιν αυτοφίας της υπαλλήλου Π. Βαρναλή επιβεβαίωση των εμπλεκόμενων στον υπολογισμό του μεταφερόμενου συντελεστή δόμησης στοιχείων του ακινήτου, που βρίσκεται εντός του ρυμοτομικού σχεδίου Δήμου Θεσσαλονίκης και ειδικότερα επί της οδού Γ. Παπαν-

δρέου, πάροδος 3, με πρόταση του Υπουργού Περιβάλλοντος, Χωροταξίας και Δημοσίων Έργων, αποφασίζουμε:

Άρθρο 1

1. Εγκρίνεται η μεταφορά του συντελεστή δόμησης του ακινήτου (βαρυνόμενου), που βρίσκεται εντός του ρυμοτομικού σχεδίου Δήμου Θεσσαλονίκης και ειδικότερα επί της οδού Γ. Παπανδρέου, πάροδος 3, έχει χαρακτηριστεί ως έργο τέχνης με την Γ/121/2382/23.1.1985 απόφαση της Υπουργού Πολιτισμού και Επιστημών (Β' 81) και του οποίου την αποκλειστική κυριότητα έχουν οι παραπάνω συναινούσες στη μεταφορά του συντελεστή δόμησης Άννα Λιόκα και Στυλιανή Μαστραντώνη, όπως το βαρυνόμενο ακίνητο φαίνεται με στοιχεία Α Β Χ Φ Α στο σχετικό προτότυπο διάγραμμα σε κλίμακα 1:200, που θεωρήθηκε από τον Προϊστάμενο της Διεύθυνσης Τοπογραφικών Εφαρμογών με την 90282/1991 πράξη του και που αντίτυπο του σε φωτομίκρυνση δημοσιεύεται με το παρόν διάταγμα.

2. Τα ειδικότερα στοιχεία του βαρυνόμενου ακινήτου και της μεταφοράς του συντελεστή δόμησης είναι τα εξής:

α. Εμβαδόν ακινήτου: 161,18 τ.μ.

β. Συντελεστής δόμησης της περιοχής βάσει του οποίου πραγματοποιείται η μεταφορά: 1,6.

γ. Δομήσιμες επιφάνειες που αντιστοιχούν σ' αυτό: $161,18 \times 1,6 = 257,88$ τ.μ.

δ. Δομημένη επιφάνεια: 108,63 τ.μ. στο ισόγειο.

ε. Μεταφερόμενη δομήσιμη επιφάνεια: $257,88$ τ.μ. - $108,63$ τ.μ. = $149,25$ τ.μ. από ορόφους.

Άρθρο 2

Εγκρίνεται η χορήγηση τίτλου δικαιώματος μεταφοράς συντελεστή δόμησης στο όνομα των Λιόκα Άννας και Μαστραντώνη Στυλιανής για εμβαδόν 149,25 τ.μ. από ορόφους.

Άρθρο 3

Η ισχύς του παρόντος διατάγματος αρχίζει από τη δημοσίευσή του στην Εφημερίδα της Κυβερνήσεως.

Στον Υπουργό Περιβάλλοντος Χωροταξίας και Δημοσίων Έργων αναθέτουμε τη δημοσίευση και εκτέλεση του παρόντος διατάγματος.
Μαρμαράς Χαλκιδικής, 23 Δεκεμβρίου 1991

**Ο ΠΡΟΕΔΡΟΣ ΤΗΣ ΔΗΜΟΚΡΑΤΙΑΣ
ΚΩΝΣΤΑΝΤΙΝΟΣ Γ. ΚΑΡΑΜΑΝΛΗΣ**

**Ο ΥΠΟΥΡΓΟΣ ΠΕΡΙΒΑΛΛΟΝΤΟΣ, ΧΩΡΟΤΑΞΙΑΣ
ΚΑΙ ΔΗΜΟΣΙΩΝ ΕΡΓΩΝ
ΑΧΙΛΛΕΑΣ ΚΑΡΑΜΑΝΛΗΣ**

ΑΠΟΦΑΣΕΙΣ

Αριθ. 2412/219

(4)

Χαρακτηρισμός ως διατηρητέων δύο (2) κτιρίων, που βρίσκονται εντός του ρυμοτομικού σχεδίου Αθηνών και καθορισμός ειδικών όρων και περιορισμών δόμησης αυτών.

Ο ΥΠΟΥΡΓΟΣ

ΠΕΡΙΒΑΛΛΟΝΤΟΣ, ΧΩΡΟΤΑΞΙΑΣ ΚΑΙ ΔΗΜ. ΕΡΓΩΝ

Έχοντας υπόψη:

1. Τις διατάξεις των άρθρων 3 και 4 (παρ. 2) του Ν. 1577/1985 Γενικός Οικοδομικός Κανονισμός (Α' 210), όπως τροποποιήθηκαν με το άρθρο 1 (παρ. 1 και 2) του Ν. 1772/1983 «Τροποποίηση διατάξεων του Ν. 1577/1985 «ΓΟΚ» και άλλες σχετικές διατάξεις» (Α 91).

2. Την από 18.9.1991 αιτιολογική έκθεση της Δ/νσης Πολεοδομικού Σχεδιασμού, τμήμα Παραδοσιακών Οικισμών.

3. Την από 4.11.1991 σύμφωνη γνώμη της ενδιαφερομένης Μαργαρίτας Χλωροκώστα.

4. Την από 12.11.91 σύμφωνη γνώμη της ενδιαφερομένης Μαρίας Χαλούλου, αποφασίζουμε:

1. Χαρακτηρίζονται ως διατηρητέα δύο (2) κτίρια, που βρίσκονται εντός του ρυμοτομικού σχεδίου Αθηνών (περιοχή Σταθμού Λαρίσης) επί των οδών Εζηκίου 5 και 7, φερόμενα ως ιδιοκτησία Μαργαρίτας Χλωροκώστα και Μαρίας Χαλούλου, αντίστοιχα, όπως φαίνονται σημειωμένα με μαύρη διαγράμμιση στο σχετικό Προϊστάμενο της Διεύθυνσης Τοπογραφικών Εφαρμογών με την 2412/1992 πράξη του και που

αντίτυπό του σε φωτομίκρυνση δημοσιεύεται με την παρούσα απόφαση.

2. Στα διατηρητέα κτίρια απαγορεύεται κάθε αφαίρεση, αλλοίωση ή καταστροφή των επί μέρους αρχιτεκτονικών και διακοσμητικών στοιχείων τους.

3. Επιτρέπεται η επισκευή, ο εκσυγχρονισμός των εγκαταστάσεων, η ενίσχυση του φέροντα οργανισμού, η εσωτερική διαρρύθμιση καθώς και επεμβάσεις για λόγους λειτουργικούς των διατηρητέων κτιρίων εφόσον δεν αλλοιώνεται ο αρχιτεκτονικός χαρακτήρας των.

4. Αιτήσεις για προσθήκες αποστέλλονται από την πολεοδομική υπηρεσία στην αρμόδια υπηρεσία του Υπουργείου Περιβάλλοντος Χωροταξίας και Δημοσίων Έργων για ειδική ρύθμιση σύμφωνα με το άρθρο 4 του Ν. 1577/85 «ΓΟΚ» εφόσον δεν παραβιάζονται τα διατηρητέα κτίρια.

5. Δεν επιτρέπεται η τοποθέτηση φωτεινών ή μη επιγραφών και διαφημίσεων στα διατηρητέα κτίρια.

Επιτρέπεται μόνο η τοποθέτηση επιγραφών περιορισμένων διαστάσεων που πληροφορούν για τη χρήση των χώρων των κτιρίων.

6. Για οποιαδήποτε επέμβαση στο εξωτερικό ή εσωτερικό των διατηρητέων κτιρίων όπως και για τοποθέτηση επιγραφών απαιτείται η έγκριση της Επιτροπής Πολεοδομικού και Αρχιτεκτονικού Ελέγχου (ΕΠΑΕ).

7. Η ισχύς της παρούσης απόφασης αρχίζει από τη δημοσίευσή της στη Εφημερίδα της Κυβερνήσεως.

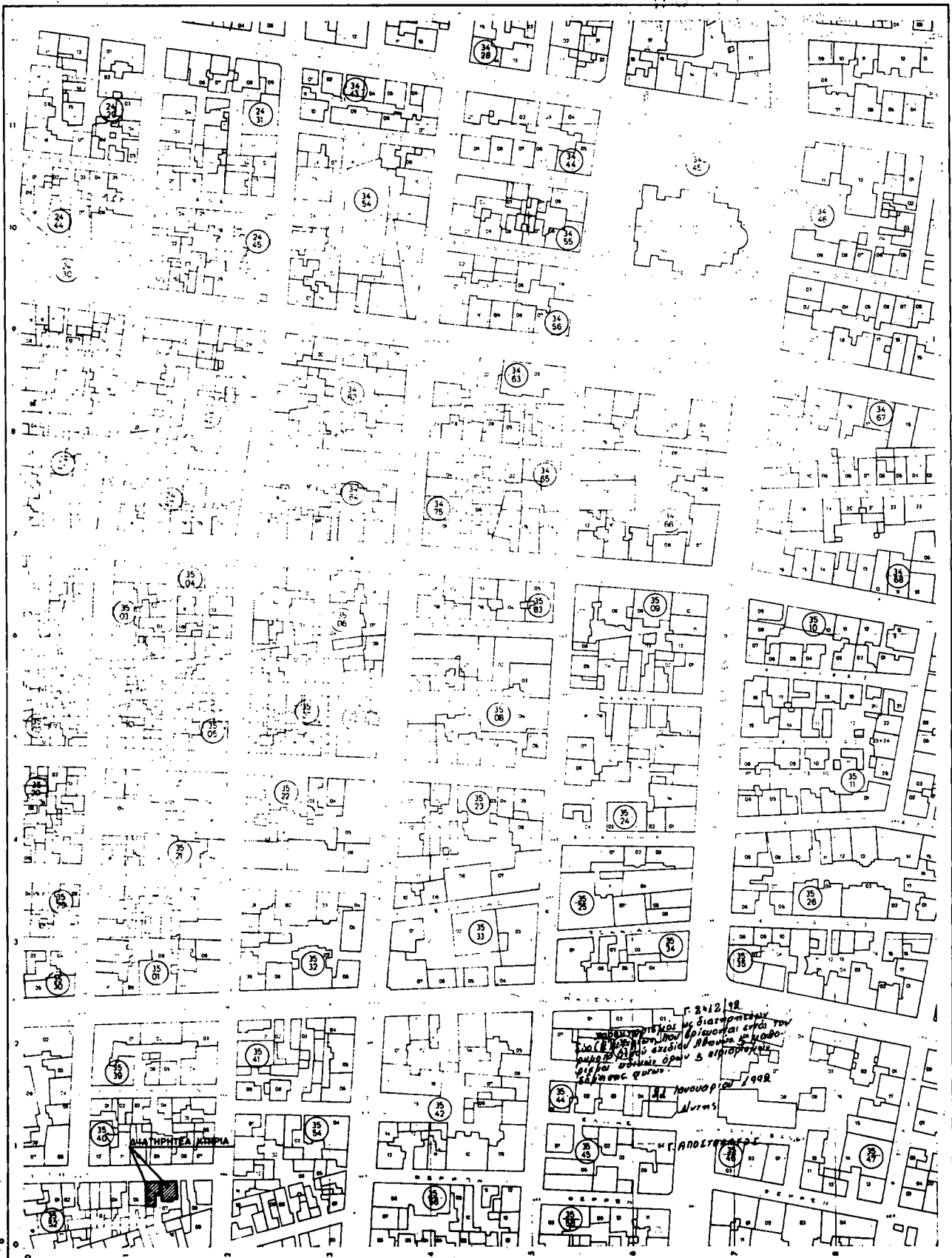
Αθήνα, 17 Ιανουαρίου 1992

Ο ΥΠΟΥΡΓΟΣ

ΑΧΙΛΛΕΑΣ ΚΑΡΑΜΑΝΛΗΣ

ΥΠΟΥΡΓΕΙΟΝ ΔΗΜΟΣΙΩΝ ΕΡΓΩΝ
ΥΠΗΡΕΣΙΑ ΤΟΠΟΓΡΑΦΗΣΕΩΣ ΚΑΙ ΚΤΗΜΑΤΟΛΟΓΙΟΥ

ΚΑ0036
1/01/18



Κλίμαξ 1:1000

ΤΟΠΟΓΡΑΦΙΚΟΣ ΧΑΡΤΗΣ	
Σύνταξις	ΥΠΗΡΕΣΙΑ ΤΟΠΟΓΡΑΦΗΣΕΩΣ & ΚΤΗΜΑΤΟΛΟΓΙΟΥ
Χρόνος συντάξεως	1974
Μέθοδος συντάξεως	ΦΩΤΟΓΡΑΜΜΕΤΡΙΚΗΣ
ΠΕΡΙΟΧΗ	ΑΘΗΝΩΝ
ΝΟΜΟΣ	ΑΤΤΙΚΗΣ