

# ΕΦΗΜΕΡΙΣ ΤΗΣ ΚΥΒΕΡΝΗΣΕΩΣ

## ΤΗΣ ΕΛΛΗΝΙΚΗΣ ΔΗΜΟΚΡΑΤΙΑΣ

ΑΘΗΝΑ  
7 ΑΠΡΙΛΙΟΥ 1992

ΤΕΥΧΟΣ ΤΕΤΑΡΤΟ

ΑΡΙΘΜΟΣ ΦΥΛΛΟΥ  
329

### ΠΕΡΙΕΧΟΜΕΝΑ

#### ΑΝΑΔΑΣΩΣΕΙΣ

#### ΑΠΟΦΑΣΕΙΣ

Κήρυξη αναδασωτέας έκτασης τριών (3) στρεμμάτων και διακοσίων (200) τετρ. μέτρων στη θέση «Κουτσουπιά» Κοινότητας Κάστρου του Νομού Ηλείας. .... 1

#### ΑΠΑΛΛΟΤΡΙΩΣΕΙΣ

#### ΑΠΟΦΑΣΕΙΣ

Καθορισμός των ορίων του αιγιαλού και δημιουργία ζώνης παραλίας στη θέση Νοτιοανατολική πλευρά πόλεως Αιτωλικού Νομού Αιτωλ/νίας. .... 2

#### ΠΟΛΕΟΔΟΜΙΑ

#### ΑΠΟΦΑΣΕΙΣ

Έγκριση μελέτης Πολεοδομίας (ΜΕ.Π) οικισμών Μίχα - Τσαπουρνιά των Κοιν. Ν. Κομπηγαδιού και Λακκωμάτων αντίστοιχα. .... 3

Τροποποίηση του ρυμοτομικού σχεδίου στο ΟΤ 35 στο οικόπεδο με αριθμ. 273 (αλλαγή χρήσης) στον Οικισμό Σκήτης Ν. Κοζάνης. .... 4

#### ΑΝΑΔΑΣΩΣΕΙΣ

#### ΑΠΟΦΑΣΕΙΣ

Αριθ. 3233/91 (1)  
Κήρυξη αναδασωτέας έκτασης τριών (3) στρεμμάτων και διακοσίων (200) τετρ. μέτρων στη θέση «Κουτσουπιά» Κοινότητας Κάστρου του Νομού Ηλείας.

#### Ο ΝΟΜΑΡΧΗΣ ΗΛΕΙΑΣ

Έχοντας υπόψη:

1. Τις διατάξεις του Ν. 3200/55 «περί διοικητικής αποκέντρωσης», όπως τροποποιήθηκε και συμπληρώθηκε μεταγενέστερα με το Ν.Δ.

532/70 και την 5651/85 απόφαση Νο Ηλείας «περί παροχής εξουσιοδοτήσεως στους πρ/νους των Υπ.ρ. υπογράψαι εντολή Νομ. αποφάσεις κλπ».

2. Τις διατάξεις του άρθρου 117 παρ. 3 του Συντάγματος της Χώρας.

3. Τις διατάξεις του Ν. 998/79 «περί προστασίας των Δασών κλπ» και ειδικότερα:

α) του άρθρου 41 παρ. 1, β) του άρθρου 38 παρ. 1.

4. Τις διατάξεις του Υπουργείου Γεωργίας, 160417/1180/6.7.80, 18247/3049/24.9.80, γ) 141823/24.2.83.

5. Την αριθ. 3233/23.12.91 πρόταση του Δασαρχείου Αμαλιάδος για κήρυξη της δασοεκτάσεως, που αναφέρεται στο θέμα, ως αναδασωτέας διότι η δασική βλάστηση, που την κάλυπτε, καταστράφηκε με εκχέρωση και κατάληψη από τους Μιλτιάδη Φωτόπουλο, Αθαν. Τσιρβα κατοίκους του Κάστρου και Παναγιώτη Κατριβέση και Χρήστο Παπαδόπουλο κατοίκους Κάτω Αχαΐας και επιβάλλεται η εκ νέου δάσωση της, αποφασίζουμε:

Κηρύσσουμε αναδασωτέα, με σκοπό την επαναδημιουργία, με φυσική αναγέννηση, της δασικής βλάστησης που καταστράφηκε με εκχέρωση και κατάληψη από τους 1) Μιλτιάδη Ανδρ. Φωτόπουλο, 2) Αθαν. Ν. Τσιρβα κατοίκους Κάστρου και 3) Παναγιώτη Κατριβέση και 4) Χρήστο Παπαδόπουλο κατοίκους Κ. Αχαΐας την Δημόσια Δασική έκταση, εμβαδού τριών (3) στρεμμάτων και 200 τετρ. μέτρων που βρίσκεται στη θέση «Κουτσουπιά» της Κοινότητας Κάστρου.

Προσδιορίζεται από τα στοιχεία (ΑΒΓΔΕΖΗΘΙΚΑΜΝΞΟΠΑ) και έχει όρια:

Ανατολικά: Με δάσος αιφυλλων πλατυφυλλων και κέδρων

Δυτικά: Με παραλία Ιονίου Πελάγους

Βόρεια: Με δάσος αιφυλλων πλατυφυλλων και κέδρων

Νότια: Με δάσος αιφυλλων πλατυφυλλων και κέδρων, όπως φαίνεται στο συνημμένο διάγραμμα που αποτελεί αναπόσπαστο μέρος της απόφασης αυτής.

Η απόφαση αυτή να δημοσιευθεί στην Εφημερίδα της Κυβερνήσεως.

Πύργος, 19 Μαρτίου 1992

Ο Νομάρχης  
ΓΕΡΑΣΙΜΟΣ ΚΟΥΤΑΒΑΣ

## ΠΟΛΕΟΔΟΜΙΑ ΑΠΟΦΑΣΕΙΣ

Αριθ. Χ 1881

(3)

Έγκριση Μελέτης Πολεοδομικής (ΜΕ.Π) οικισμών Μίχα - Τσαπουρνιά των Κοιν. Ν. Κομπηγαδίου και Λακκωμάτων αντίστοιχα.

### Ο ΝΟΜΑΡΧΗΣ ΑΧΑΪΑΣ

Έχοντας υπόψη:

1. Τις δ/ξεις του Ν.Δ. της 17.7.1923, όπως μεταγενέστερα τροποποιήθηκαν και συμπληρώθηκαν και ειδικότερα τα άρθρα 1, 2, 3, 9, 29 και 70.

2. Τις δ/ξεις του Ν. 1577/85 (ΦΕΚ 210Α') και ειδικότερα τα άρθρα 6 παρ. 2, 7, 8 και 9, όπως τροποποιήθηκαν με τον Ν. 1772/88 (ΦΕΚ 19Α').

3. Τις δ/ξεις του Α.Ν. 314/68 (ΦΕΚ 4/Δ'), όπως μεταγενέστερα τροποποιήθηκαν και συμπληρώθηκαν με το Ν.Δ. 1018/71 (ΦΕΚ 220Α') και με την παρ. 3 του άρθρου 34 του Ν. 1577/85 (ΦΕΚ 210Α').

4. Τις δ/ξεις του Ν. 651/77 (ΦΕΚ 207Α) και ειδικότερα το άρθρο 12 παρ. 1α 4, όπως η τελευταία προστέθηκε με την παρ. 5 του άρθρου 31 του Ν. 1577/85 (ΦΕΚ 210Α').

5. Τις δ/ξεις του Π.Δ. 183/86 (ΦΕΚ 70Α') «περί μεταβιβάσεως αρμοδιοτήτων στους Νομάρχες της χώρας...».

6. Τις δ/ξεις των από 24.4.85 (ΦΕΚ 181 Δ'/85), 14.2.87 (ΦΕΚ 133Δ'/87) και 25.4.89 (ΦΕΚ 293Δ) Π. Δ/των «περί οριοθέτησης οικισμών κάτω των 2.000 κατοίκων...».

7. Τις δ/ξεις του από 30.8.85 (ΦΕΚ 414Δ'/85) Π. Δ/τος «περί πολεοδομικής οικισμών κάτω των 2.000 κατοίκων...».

8. Τις αρ. 10/9137/89, 14/86 αποφάσεις/γνωμοδοτήσεις των Κοινοτικών Συμβουλίων Κοινοτήτων Ν. Κομπηγαδίου και Λακκωμάτων και τα λοιπά στοιχεία της νόμιμης διαδικασίας.

9. Το πρακτ. αρ. Π4/2/14.2.92 γνωμοδότησης του ΣΧΟΠ Ν. Αχαΐας, μετά την αρ. Χ. 14045/91 εισήγηση του Τ.Π. και Π.Ε. Ν. Αχαΐας.

10. Την αρ. Χ 7074/86/1992 απόφασή μας «περί κατηγοριοποίησης και οριοθέτησης του οικισμού».

11. Τα με αρ. 3187/24.3.89 και 1160/11.12.91 έγγραφα του Δασαρχείου & Δ/νσεως Περ. Χωροταξίας, αποφασίζει:

1. Εγκρίνεται η Μελέτη Πολεοδομικής (ΜΕ.Π) των οικισμών Μίχα - Τσαπουρνιά των Κοινοτήτων Ν. Κομπηγαδίου και Λακκωμάτων (Ν. Αχαΐας), όπως αυτός οριοθετήθηκε με την Χ 7074/86/1992 προηγούμενη απόφασή μας, σύμφωνα με τις δ/ξεις του Ν. Δ/τος της 17.7.23, του Ν. 5269/31 και των εκτελεστικών τους δ/των, με τον καθορισμό οικοδομησίμων χώρων δρόμων, πεζοδρόμων και χώρων πρασίνου, όπως συγκεκριμένα οι ρυθμίσεις αυτές φαίνονται στα συνημμένα τέσσερα (4) χρωματισμένα πρωτότυπα ρυμοτομικά διαγράμματα κλ. 1:1000 που θεωρήθηκαν από τον αναπληρωτή προϊστάμενο του τμήματος Πολεοδομίας και Πολεοδομικών Εφαρμογών Ν. Αχαΐας και συνοδεύουν αναπόσπαστα την παρούσα απόφαση.

2. Τα ελάχιστα όρια εμβαδού και προσώπου των οικοπέδων ως και οι λοιποί όροι και περιορισμοί δόμησης καθορίζονται ως εξής:

2.1. Κατά κανόνα άρτια και οικοδομήσιμα θεωρούνται τα οικόπεδα που έχουν:

Ελάχιστο πρόσωπο: δώδεκα (12) μ.

Ελάχιστο εμβαδόν: εξακόσια (600) μ.

2.2. Κατά παρέκκλιση των δ/ξεων της προηγούμενης παραγράφου θεωρούνται άρτια και οικοδομήσιμα τα οικόπεδα με όποιες διαστάσεις είχαν την 3.5.85 ημέρα δημοσίευσως του Π.Δ. 181/85.

2.3. Επί πλέον των δ/ξεων των παρ. 2.1. και 2.2. στα οικόπεδα που δημιουργήθηκαν ή δημιουργούνται μετά την ισχύ του ΓΟΚ/85 θα πρέπει να εγγράφεται κάτοψη κτιρίου με ελάχιστη επιφάνεια 50 τ.μ. και

ελάχιστη διάσταση 5μ.

2.4. Μέγιστο ποσοστό κάλυψης των οικοπέδων εξήντα (60) τοις εκατό της επιφανείας τους.

2.5. Μέγιστο επιτρεπόμενο ύψος των κτιρίων στο υψηλότερο σημείο του φυσικού ή του διαμορφωμένου εδάφους του οικοπέδου ορίζεται σε 6.50 μ. με προσαύξηση ύψους 1.50μ. για κατασκευή στέγης ενώ από το χαμηλότερο σημείο του εδάφους 7.50μ. με προσαύξηση επίσης 1.50 μ. για κατασκευή στέγης.

2.6. Ο Συντελεστής δόμησης κλιμακώνεται προοδευτικά και ανάλογα με την επιφάνεια του οικοπέδου ως εξής:

Για τα πρώτα 100μ<sup>2</sup> επιφάνειας του οικοπέδου ο σ.δ. σε 1.60

Για τα επόμενα 100μ<sup>2</sup> επιφάνειας του οικοπέδου ο σ.δ. σε 0.80

Για τα επόμενα 100μ<sup>2</sup> επιφάνειας του οικοπέδου ο σ.δ. σε 0.60

Για πέραν των 300 τ.μ. τμήμα επιφάνειας του οικοπέδου ο συντελεστής δόμησης ορίζεται σε 0.40.

Η συνολική επιφάνεια ορόφων στο οικόπεδο για κύρια και βοηθητικά κτίρια δεν μπορεί σε καμιά περίπτωση να υπερβαίνει τα 400 τ.μ.

2.7. Χρήση είναι η «γενική κατοικία όπως αυτή περιγράφεται στο άρθρο 3 του Π.Δ. της 23/2-6/3/87 (ΦΕΚ 166Δ) εξαιρουμένων των επαγγελματικών εργαστηρίων χαμηλής όχλησης και των πρατηρίων βενζίνης.

2.8. Για περίπτωση περισσοτέρων του ενός κτισμάτων στο ίδιο οικόπεδο ή σε έκταση που προκύπτει μετά από συνένωση οικοπέδων, θα τηρούνται κατ' ελάχιστο οι αποστάσεις Δ από τα όρια καθώς και ελάχιστη απόσταση μεταξύ τους  $\Delta = 3.00 + 0.10 H$  (όπου H το μέγιστο ύψος ή το πραγματοποιούμενο συμπεριλαμβανομένης και της στέγης εφ' όσον έχει εξαντληθεί ο Σ.Δ.) και εν πάση περιπτώσει η διασπορά των κτισμάτων κατ' όγκο και έκταση και γενικότερα η μορφολογία θα υπόκειται στον έλεγχο και έγκριση της αρμόδιας επιτροπής πολεοδομικού και αρχ/κού ελέγχου (Ε.Π.Α.Ε.)

2.9. Για την έκδοση οποιαδήποτε οικ. άδειας υποχρεωτική είναι η έγκριση από επιτροπή Πολεοδομικού και αρχ/κού Ελέγχου (Ε.Π.Α.Ε.).

2.10. Επιβάλλεται η πρόβλεψη εξασφάλισης θέσεων στάθμευσης εντός του οικοπέδου. Ο αριθμός αυτών είναι ο μέγιστος που προκύπτει από την εφαρμογή του άρθρου 2 του Π.Δ. 92/4.1.82 ΦΕΚ 12Α/2.2.82) για την κάθε χρήση.

Υποχρεωτική είναι μία θέση στάθμευσης αυτοκινήτων εντός του οικοπέδου και ανά αυτοτελή κατοικία άνω των 60 τ.μ.

2.11. Επιβάλλονται οι παρακάτω ειδικοί όροι δόμησης:

Στέγη τετράρχικη με πλάκες πέτρινες ή κεραμίδια βυζαντινά κατά προτίμηση χρώματος γκριζού ή ώχρας.

Όλες οι όψεις του κτιρίου πέτρινες ή σοβάς - κονίαμα λευκό.

Ανοιχτοί εξώστες ακάλυπτοι ή καλυμμένοι ξύλινοι μήκους μέχρι 3.00 μ. και πλάτους μέχρι 1.30μ.

Στηθαία εξωστών ξύλινα.

Ποσοστό επιφανείας ανοιγμάτων σε αναλογία όψεως ισογείου μέχρι 20% και ορόφου μέχρι 25%

Κουφώματα ξύλινα

4. Η ισχύς της παρούσας αρχίζει από τη δημοσίευσή της στην Εφημερίδα της Κυβερνήσεως.

3. Οικοδομικές άδειες που εκδόθηκαν μέχρι τη δημοσίευση της παρούσης και ισχύουν οι άδειες για τις οποίες έχει υποβληθεί πλήρης μελέτη στην αρμόδια Πολεοδομική Υπηρεσία μέχρι τη δημοσίευση της, εκτελούνται όπως εκδόθηκαν, ή εκδίδονται με τις προϊσχύουσες δ/ξεις βάσει των υποβληθέντων στοιχείων, χωρίς να επιτρέπεται μεταγενέστερα προσθήκη βάσει των παλαιών όρων δόμησης αλλά μόνο βάσει των νέων.

Η απόφαση αυτή να δημοσιευθεί στην Εφημερίδα της Κυβερνήσεως.

Πάτρα, 17 Μαρτίου 1992

Ο Νομάρχης  
Ν. ΤΑΓΑΡΗΣ

Ανήκει στην τε αριθμό 3223/μ.π. : : : : : ΥΠΕΡΑΠΟΘΕΣΗ Νο Ηλίας

ΤΟΠΟΓΡΑΦΙΚΟ ΔΙΑΓΡΑΜΜΑ

Δάσους αειφύλων, πλατυφύλων και κέδρων (σελίνο-εγορμίδιων).

που υπαχθήσονται και ευχερώδη με παράνομα από τους:

1) Μητάδη Ανδρ. Φωτοπουλου, 2) Αβραάμιο Νικ. Τσιόρβα μάτοκα Κάδρου,

3) Παναγιώτα Δηλ. Κατριβέτη (4) Χρήστο Κλεοθ. Παπαδόπουλο μάτοκα Κ. Ακαΐας

6α δασική Δέση "Κουζουσιανά" Περιφέρειας Κονιόφυας Κάδρου.

Κλίμακα 1:1000

Ευάθεια υπαγωγής (ΑΒΓΔΕΖΗΘΙ ΚΑΚΛΜΝΟΠΑ)

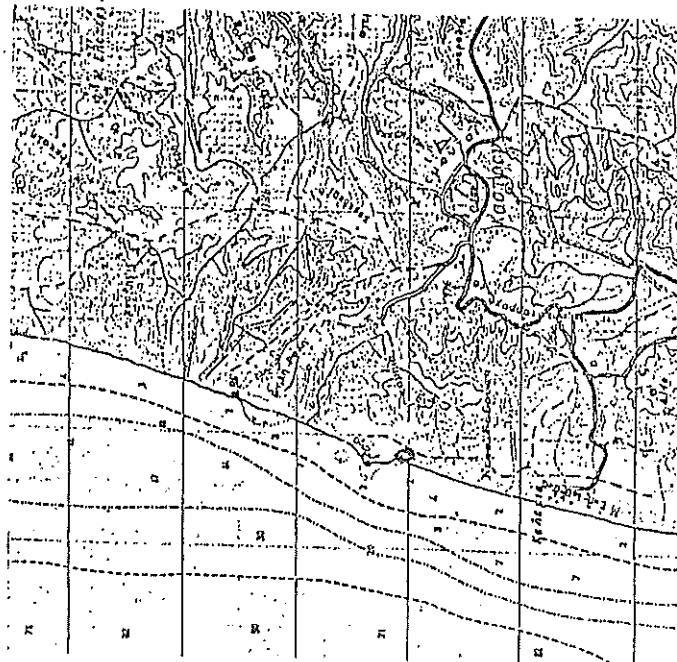
Εμβαδόν = 3.200 στρέλ.

ΑΠΟΠΛΑΣΙΜΑ ΧΑΡΤΗ

Περιφέρειας Κονιόφυας Κάδρου


Κλίμακα 1:50.000

Οριογραμμή έυφους που ευχερώδη με



Αποσπασμά Ιόνιος 1991

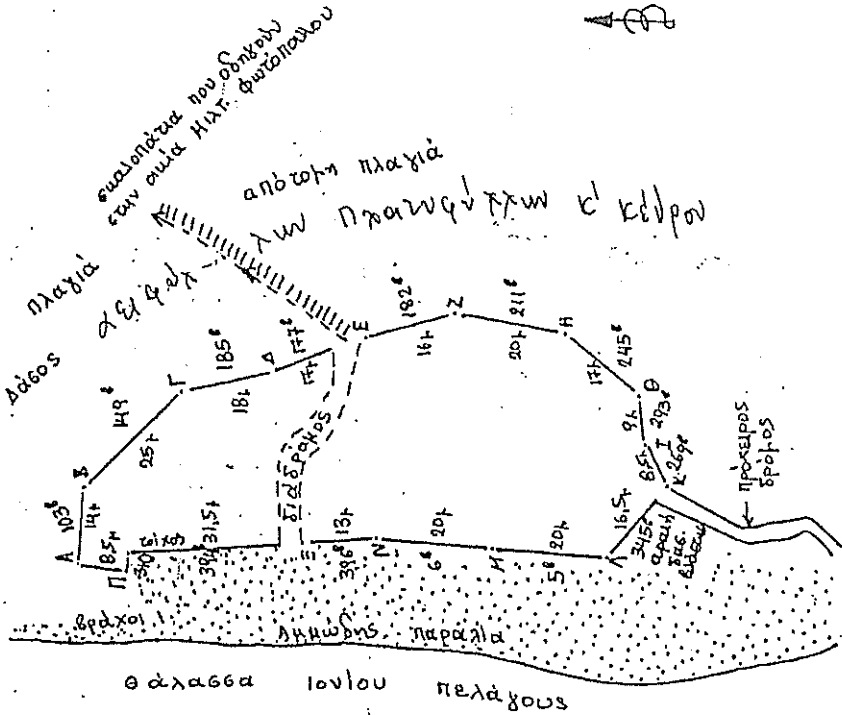
0 Συντάχτης



Βασ. Βασιλιάντος  
Τεχνικός Δασινίας

Κων. Φωτοπουλος  
Δασολόγος

Παναγιώτης Σταβόπουλος  
Δασολόγος με Α' βαθμό



## ΑΠΑΛΛΟΤΡΙΩΣΕΙΣ ΑΠΟΦΑΣΕΙΣ

Αριθ. 238

(2)

Καθορισμός των ορίων του αιγιαλού και δημιουργία ζώνης παραλίας στη θέση Νοτιοανατολική πλευρά πόλεως Αιτωλικού Νομού Αιτωλ/νίας.

### Η ΝΟΜΑΡΧΗΣ ΑΙΤΩΛΙΑΣ ΚΑΙ ΑΚΑΡΝΑΝΙΑΣ

Έχοντας υπόψη:

1. Τις διατάξεις των άρθρων 1 μέχρι και 7 του Α.Ν. 2344/1940 «περί αιγιαλού και παραλίας» όπως τροποποιήθηκαν και συμπληρώθηκαν με τις διατάξεις: α) Του άρθρου 13 του Ν. 1078/1980 και β) του άρθρου 23 του Ν. 1337/1983.

2. Τις διατάξεις της παρ. 9 του άρθρου 1 του Κεφαλαίου Β' της 0.208/181/26.4.1982 (ΦΕΚ 214/26.4.1982 τ. Β') κοινής απόφασης των Υπουργών Προεδρίας Κυβερνήσεως και Οικονομικών «Αναμόρφωση Συλλογικών Οργάνων Γνωμοδοτικής και Αποφασιστικής Αρμοδιότητας του Υπουργείου Οικονομικών».

3. Την από 19.11.1991 έκθεση της επιτροπής καθορισμού των ορίων του αιγιαλού και παραλίας και θέσεων αμμοληψίας, που καθόρισε τα όρια του αιγιαλού και της παραλίας στην περιοχή Αιτωλικού και συγκεκριμένα στην Νοτιοανατολική πλευρά της πόλεως και το από Αύγουστο 1991, τοπογραφικό διάγραμμα με κλίμακα 1:500 του Αρχ/να Σταράμου Κων/νο & Πολ. Μηχανικού Σέρβου Βασ. θεωρήθηκε στις 7.11.91 από τη Δ/ση Τεχνικών Υπηρεσιών της Νομαρχίας Αιτωλ/νίας 7.11.91 και συνοδεύει την έκθεση της προαναφερόμενης Επιτροπής.

4. Τη σύμφωνη γνώμη του Γενικού Επιτελείου Ναυτικού, που διατυπώθηκε στο 544.5/593/91/27.12.1991 έγγραφό του

5. Τις διατάξεις του άρθρου 1 της παρ. 1 του Ν. 3200/1955 (ΦΕΚ 97/Α'/1955) «περί διοικητικής αποκεντρώσεως», σε συνδυασμό με τις διατάξεις του από 28.6.1955 Β.Δ. «περί εξαιρέσεως από της κατά το άρθρον 1 παρ. 1 του Ν. 3200/1955 αρμοδιότητας των Νομαρχών, αντικειμένων των αρμοδιότητας του Υπουργού Οικονομικών» του Β.Δ. 704/1970 και του άρθρου 1 παρ. 5 του Π.Δ. 71/1984, για μεταβίβαση αρμοδιοτήτων του Υπουργού Οικονομικών στους Νομάρχες και στις περιφερειακές αρχές διανομαρχιακού επιπέδου, αποφασίζουμε:

1. Επικυρώνουμε την από 19 Νοεμβρίου 1991 έκθεση της Επιτροπής καθορισμού των ορίων του αιγιαλού και παραλίας και θέσεων αμμοληψίας, καθώς και το από Αύγουστο 1991 τοπογραφικό διάγραμμα, που τη συνοδεύει, το οποίο συντάχθηκε από τον Αρχ. Μηχανικό Σταράμο Κων/νο & Πολ. Μηχανικό Σέρβο Βασίλειο με κλίμ. 1:500 και θεωρήθηκε στις 7.11.1991 επί του οποίου η πιο πάνω Επιτροπή, καθόρισε τα όρια του αιγιαλού με κόκκινη συνεχή γραμμή & κορυφές Α1, Α2 έως Α26, με κίτρινη συνεχή γραμμή & κορυφές Π1, Π2 έως Π21 και αποφαινεται ότι υπάρχει παλαιός αιγιαλός με κορυφές Α1 έως Α8.

Η απόφαση αυτή, με την έκθεση της επιτροπής και το διάγραμμα, να δημοσιευθούν στην Εφημερίδα της Κυβερνήσεως.

Μεσολόγγι, 5 Μαρτίου 1992

Η Νομάρχης  
ΜΑΙΡΗ ΣΟΡΩΠΟΥ - ΤΣΑΝΑΚΗ

### ΕΚΘΕΣΗ

Επιτροπής επανακαθορισμού των ορίων αιγιαλού και παραλίας του άρθρου 74 Π.Δ. 636/77.

Για τον επανακαθορισμό των ορίων του αιγιαλού & παραλίας στο Αιτωλικό Νομού Αιτωλ/νίας

Στο Μεσολόγγι σήμερα 19.11.1991 οι υπογεγραμμένοι:

1) Μπαλαμπάνης Δημήτριος Προϊστάμενος Κτηματικής Υπηρεσίας ως Πρόεδρος

2) Αναστασία Μούτσιου αναπληρώτρια του Δ/ντή Τεχνικών Υπηρεσιών ως μέλος κωλυμένου του τακτικού μέλους.

3) Καλαμπαλίκης Ευάγγελος Υποπ/χος Λ.Σ. Λιμενάρχης Μεσολογγίου ως μέλος, αποτελούντες επιτροπή καθορισμού των ορίων του αιγιαλού, δυνάμει του άρθρου 74 Π.Δ. 636/77 και της 1129/12.11.90 εντολής του Προέδρου της μεταβήκαμε επί τόπου στην προαναφερόμενη περιοχή την 19.11.1991 και λαβόντες υπόψη:

1) Το 1796/12.11.1991 έγγραφο του Δήμου Αιτωλικού με το οποίο ζητείται ο καθορισμός ορίων του αιγιαλού στην παραπάνω περιοχή.

2) Το από Αύγουστο 1991 συνταχθέν τοπογραφικό διάγραμμα σε 17 αντίγραφα και σε μία πινακίδα σε κλίμακα 1:500 ελεγμένα για την ακρίβεια της αποτυπώσεως από την Αναστασία Μούτσιου την 7.11.1991 και θεωρηθέν από την Δ/ση Τεχνικών Υπηρεσιών Νομού Αιτωλ/νίας την 7.11.1991 όπως το άρθρο 20 του Νόμου 719/77 ορίζει.

3) Τις διατάξεις του Α.Ν. 2340/40 όπως τροποποιήθηκε καθώς και την προς τούτο δικαστηριακή και διοικητική Νομολογία.

4) Την αντίληψη που σχηματίστηκε από την μετάβαση του πλάτους της βρεχόμενης ζώνης και ξηράς και των λοιπών στοιχείων, ήτοι: την μορφολογία του εδάφους της περιοχής, την κατάσταση του θαλασσιού χώρου, τις τυχόν παλίρροιες και θαλάσσια ρεύματα και τις καιρικές συνθήκες που επικρατούν στην περιοχή

5) Λοιπά στοιχεία που έλαβε υπόψη η Επιτροπή όπως:

α) τα διαγράμματα του καθορισμού αιγιαλού - παραλίας που έγινε για πρώτη φορά στην ίδια θέση από 23.5.1957,

β) το γεγονός ότι οι προσχώσεις (φυσικές - τεχνικές) που από τότε έγιναν στην περιοχή έχουν αλλάξει τη μορφολογία με αποτέλεσμα να χρειάζεται ο επανακαθορισμός, αποφασίζουμε:

Καθορίζουμε επί του ως άνω τοπογραφικού διαγράμματος

1) Την οριογραμμή του αιγιαλού με ερυθρά συνεχή πολυγωνική γραμμή, που ορίζεται από τις κορυφές Α1, Α2... Α26 (σύνολο κορυφών Α26) οι οποίες εξασφαλίζονται με συντεταγμένες, που φαίνονται στο συνημμένο πίνακα που υπάρχει σε κάθε πινακίδα υπόψη διαγράμματος.

2) Την οριογραμμή της παραλίας με συνεχή κίτρινη πολυγωνική γραμμή που ορίζεται από τις κορυφές Π1, Π2... Π21 (συνολικές κορυφές Π21) με πλευρές παράλληλες προς τις πλευρές της γραμμής αιγιαλού και σε απόσταση 10 μέτρων από αυτή.

3) Αποφαινεται ότι υπάρχει παλαιός αιγιαλός ο οποίος χαραχτηκε στις 23.5.1957 & απεικονίζεται με μπλέ χρώμα στα σημερινά διαγράμματα.

4) Κτίσματα υπάρχουν στην ζώνη παραλίας.

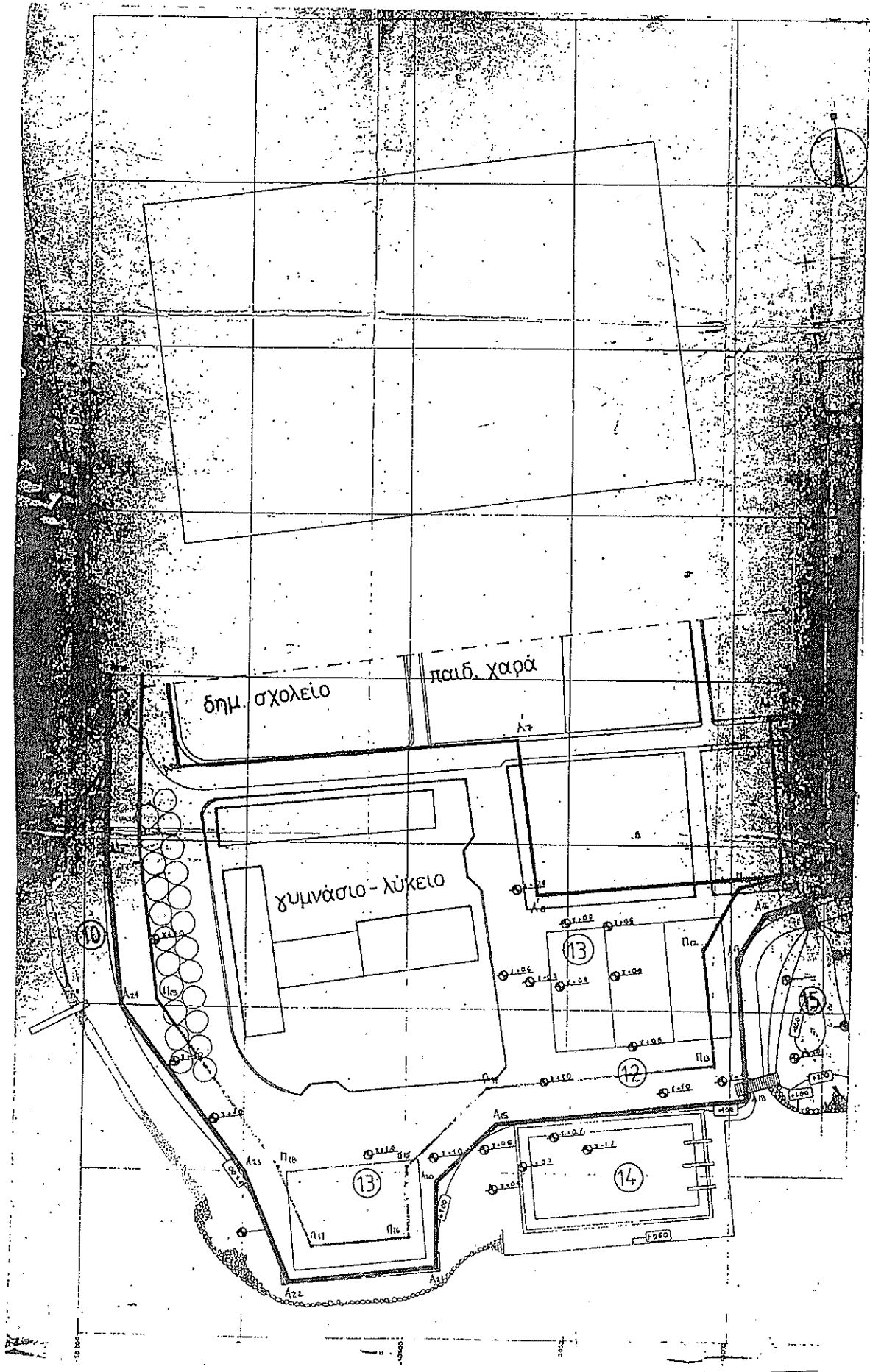
5) Καθορίζεται ζώνη παραλίας 10 μέτρα επειδή δεν πληρούνται οι σκοποί της παραγράφου 1 του άρθρου 7 του Α.Ν. 2344/40.

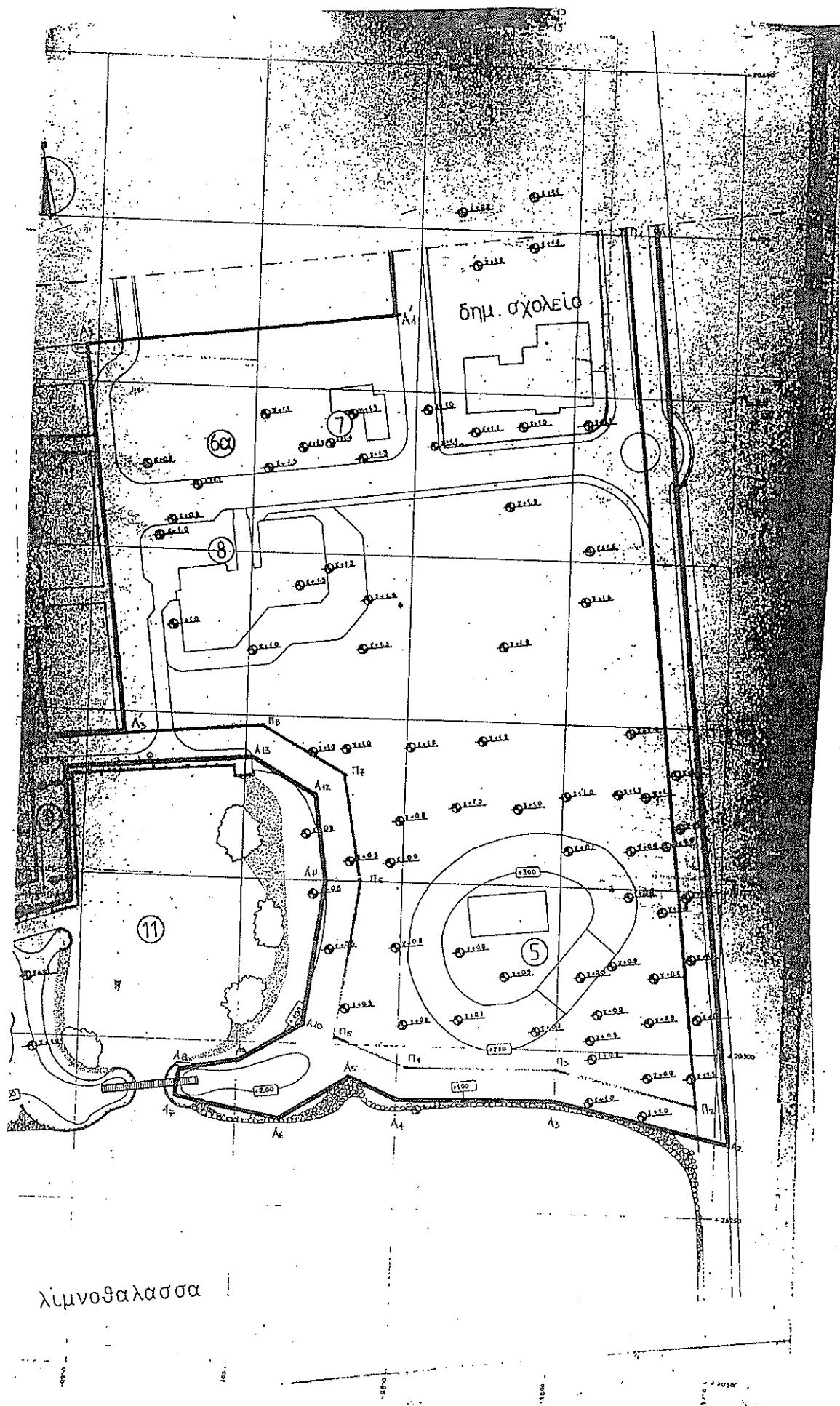
Η Επιτροπή

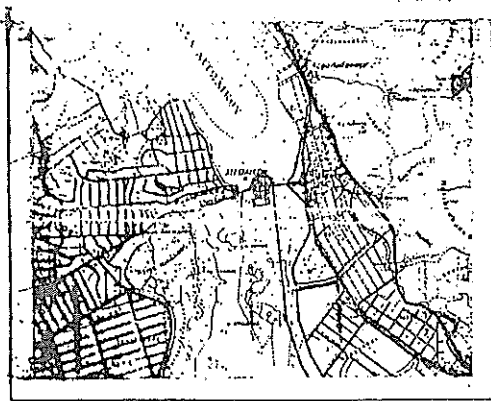
1. ΜΠΑΛΑΜΠΑΝΗΣ ΔΗΜ. ΠΕ/Α

2. ΑΝΑΣΤΑΣΙΑ ΜΟΥΤΣΙΟΥ ΤΟΠΟΓΡΑΦΟΣ ΥΠΟΜ/ΚΟΣ

3. ΚΑΛΑΜΠΑΛΙΚΗΣ Ε. ΥΠΟΠΛΟΙΑΡΧΟΣ Λ.Σ.







αποσπασμα τοπ. διαχ. ΓΥΣ11976  
1:50.000

K.Φ.Χ. 1:100000  
L = 38° 15'  
M = -2° 15'

ΠΙΝΑΚΑΣ ΚΟΡΥΦΩΝ ΑΙΓΙΑΛΟΥ

κορυφή	X	Y
A1	-9.157	20.523
A2	-9.755	20.511
A3	-9.827	20.504
A4	-9.827	20.581
A5	-9.157	20.541
A6	-10.000	20.535
A7	-10.000	20.530
A8	-10.150	20.525

Διευθυντής  
Υποψήφιος  
Υποψήφιος

1. αλυσίδα αλυσίδα
  2. αλυσίδα αλυσίδα
  3. αλυσίδα αλυσίδα
- Το διαγράμμα αυτό ενοθεύει τον αποβ. 07/11/91 στην Επ. Ένταξη.

κορυφή	X	Y
A1	-9.157	20.523
A2	-9.755	20.511
A3	-9.827	20.504
A4	-9.827	20.581
A5	-9.157	20.541
A6	-10.000	20.535
A7	-10.000	20.530
A8	-10.150	20.525

ΥΠΟΜΝΗΜΑ  
α Η γενική διαμόρφωση θα γίνει με επίχωση με καταλλήλο κρηχίσωμα  
β Το μέσο πάχος της γενικής επίχωσης υπολογίζεται σε 0,38μ. επί συνολικής επιφάνειας 35 περίπου στρεμάτων  
γ Ο απαιτούμενος όγκος συμπιεσμένου κρηχίσματος υπολογίζεται σε 35000 + 0,38 + 13300 μ<sup>3</sup>  
δ Οι ειδικές επίχωσης που περιβάλλουν κτίρια θα καθορισθούν στις αντίστοιχες κτηριολογικές μελέτες και θα εκτελεσθούν μετά την κατασκευή των αντίστοιχων θεμελιώσεων και φερώντων οργανοσμών  
ΕΥΧΑΡΙΣΤΙΕΣ  
Φύλαξη ΤΟΠΟΓΡΑΦΙΚΟ - ΥΨΟΜΕΤΡΟ ΕΔΑΦΟΥΣ ΑΠΟ ΥΨΟΣ ΘΑΛΑΣΣΗΣ

1. ΓΕΝΙΚΟ ΧΑΡΤΟΓΡΑΦΙΚΟ (Master plan)
2. ΣΧΕΔΙΑΣΜΟΣ ΚΑΙ ΣΥΜΠΛΗΡΩΣΗ ΠΑΡΑΚΤΙΩΝ ΟΙΚΟΔΟΜΩΝ ΑΙΓΙΑΛΟΥ
3. ΣΧΕΔΙΑΣΜΟΣ ΑΝΤΩΝ
4. ΣΧΕΔΙΑΣΜΟΣ ΓΑΣΙΝ
5. ΚΕΝΤΡΟ ΠΑΡΑΚΤΙΩΝ ΚΑΙ ΜΟΥΣΕΙΟ "ΒΑΣΙΛ ΚΑΤΡΑΚΗ" ΚΑΙ ΠΕΡΙΒΑΛΛΟΝΤΟΣ ΠΟΛΙΤΙΣΤΙΚΟΥ ΔΙΑΣΤΗΜΑΤΟΣ
6. ΚΑΤΑΣΤΑΣΗ ΤΡΑΠΕΖΑΣ ΤΩΝ ΣΙΣΣΩΝ ΤΟΥ ΟΙΚΙΣΜΟΥ
7. ΚΤΙΣΤΕΣ ΕΠΙΣΤΡΟΦΗΣ ΕΠΙΣΤΡΟΦΗΣ ΚΑΙ ΚΑΤΑΣΤΑΣΗ
8. ΚΑΤΑΣΤΑΣΗ ΑΝΤΩΝ ΤΩΝ ΚΑΤΑΚΤΗΡΗΤΩΝ
9. ΚΑΤΑΣΤΑΣΗ ΑΝΤΩΝ ΤΩΝ ΚΑΤΑΚΤΗΡΗΤΩΝ
10. ΚΑΤΑΣΤΑΣΗ ΑΝΤΩΝ ΤΩΝ ΚΑΤΑΚΤΗΡΗΤΩΝ
11. ΚΑΤΑΣΤΑΣΗ ΑΝΤΩΝ ΤΩΝ ΚΑΤΑΚΤΗΡΗΤΩΝ
12. ΚΑΤΑΣΤΑΣΗ ΑΝΤΩΝ ΤΩΝ ΚΑΤΑΚΤΗΡΗΤΩΝ
13. ΚΑΤΑΣΤΑΣΗ ΑΝΤΩΝ ΤΩΝ ΚΑΤΑΚΤΗΡΗΤΩΝ
14. ΚΑΤΑΣΤΑΣΗ ΑΝΤΩΝ ΤΩΝ ΚΑΤΑΚΤΗΡΗΤΩΝ
15. ΚΑΤΑΣΤΑΣΗ ΑΝΤΩΝ ΤΩΝ ΚΑΤΑΚΤΗΡΗΤΩΝ
16. ΚΑΤΑΣΤΑΣΗ ΑΝΤΩΝ ΤΩΝ ΚΑΤΑΚΤΗΡΗΤΩΝ
17. ΚΑΤΑΣΤΑΣΗ ΑΝΤΩΝ ΤΩΝ ΚΑΤΑΚΤΗΡΗΤΩΝ
18. ΚΑΤΑΣΤΑΣΗ ΑΝΤΩΝ ΤΩΝ ΚΑΤΑΚΤΗΡΗΤΩΝ
19. ΚΑΤΑΣΤΑΣΗ ΑΝΤΩΝ ΤΩΝ ΚΑΤΑΚΤΗΡΗΤΩΝ
20. ΚΑΤΑΣΤΑΣΗ ΑΝΤΩΝ ΤΩΝ ΚΑΤΑΚΤΗΡΗΤΩΝ

τοπογραφικό διαγράμμα επανακαθορισμού ορίων αιγιαλού - παραλίας

περιοχή: νοτία πλευρά αιτωλικού ενδιδνός: δήμος αιτωλικού  
δήμος : -II-  
επαρχία: μεσολογγίου  
αρμοδια ΔΟΥ: -II-  
νομαρχία: αιτωλίας

κλίμακα 1:500  
χρονος μελετης: 1991  
μελετητης Κ.ΣΤΑΡΑΜΟΣ αρχινας

ελέγχθηκε	θεωρήθηκε

Αριθ. 19

Τροποποίηση του ρυμοτομικού σχεδίου στο ΟΤ 35 στο οικόπεδο με αριθμ. 273 (αλλαγή χρήσης) στον Οικισμό Σκήτης Ν. Κοζάνης.

Ο ΝΟΜΑΡΧΗΣ ΚΟΖΑΝΗΣ

Έχοντας υπόψη:

1. Τις διατάξεις του Ν. Δ/τος της 17ης Ιουλίου 1923 όπως μεταγενέστερα τροποποιήθηκαν και συμπληρώθηκαν και ειδικότερα το άρθρο 3.
2. Τις διατάξεις του ΑΝ 314/1968 (ΦΕΚ 47Α) όπως τροποποιήθηκαν και συμπληρώθηκαν με το υπ' αριθμ. 1018/71 Ν. Δ/γμα (ΦΕΚ 220Α) και με το Ν. 1577/1985 (ΦΕΚ 210Α).
3. Το Π.Δ. της 2.4/15.5.1985 (ΦΕΚ 225/Δ).
4. Το Ν. 1337/83 και ειδικότερα το άρθρο 38 παρ. 4 αυτού.
5. Το ρυμοτομικό σχέδιο Σκήτης εγκρίθηκε με την υπ' αριθμ. πρωτ. 4285/17.3.89 Απόφαση Νομάρχη Κοζάνης.
6. Την Κοινή Υπουργική Απόφαση Γ4Δ/15883/1903/18.2.87 (ΦΕΚ 142/Β/15.3.88).
7. Τον Ν. 1735/87 άρθρο 22 παρ. 7.
8. Τις υπ' αριθμ. 488/91 και 489/91 αποφάσεις του Συμβουλίου

(4)

Επικρατείας.

9. Την υπ' αριθμ. 27/91 Απόφαση του Κοινοτικού Συμβουλίου Σκήτης.

10. Την υπ' αριθμ. 3/28.1.92 γνωμοδότηση του Συμβουλίου ΠΕ-ΧΩΔΕ Ν. Κοζάνης, αποφασίζουμε:

Εγκρίνεται η τροποποίηση του ρυμοτομικού σχεδίου του Οικισμού Σκήτης Ν. Κοζάνης στο ΟΤ 35 (αλλαγή χρήσης) του οικοπέδου με αριθμ. 273 από «πάρκο» σε χρήση «χώρου πολιτιστικού κέντρου» όπως φαίνεται στο διάγραμμα το θεωρημένο από 15.1.92 από το Τμήμα Πολεοδομίας και ΠΕ της Νομαρχίας μας που συνοδεύει την απόφαση αυτή και αποτελεί αναπόσπαστο μέρος της. Η παρούσα απόφαση και το τοπογραφικό διάγραμμα που την συνοδεύει (1 φύλλο σε κλίμακα 1:1000) να αναρτηθούν στο κτίριο της Νομαρχίας Κοζάνης Τμήμα Πολεοδομίας και ΠΕ, 5ος όροφος για 15 ημέρες μετά τη δημοσίευσή του λεκτικού της απόφασης και του τοπογραφικού διαγράμματος στο ΦΕΚ.

Η απόφαση αυτή να δημοσιευθεί στην Εφημερίδα της Κυβερνήσεως.

Κοζάνη, 24 Φεβρουαρίου 1992

Ο Νομάρχης  
ΛΟΥΚΑΣ ΚΑΤΣΑΡΟΣ

