



ΕΦΗΜΕΡΙΣ ΤΗΣ ΚΥΒΕΡΝΗΣΕΩΣ

ΤΗΣ ΕΛΛΗΝΙΚΗΣ ΔΗΜΟΚΡΑΤΙΑΣ

ΑΘΗΝΑ
2 ΙΟΥΝΙΟΥ 1992

ΤΕΥΧΟΣ ΤΕΤΑΡΤΟ

ΑΡΙΘΜΟΣ ΦΥΛΛΟΥ
522

ΠΕΡΙΕΧΟΜΕΝΑ

ΑΝΑΔΑΣΩΣΕΙΣ

ΑΠΟΦΑΣΕΙΣ

Κήρυξη αναδασωτέας έκτασης 3.550 τ.μ. στη θέση «ΚΟΚΚΙΝΑΡΙ» Δήμου Κρανιδίου Νομού Αργολίδας 1

ΑΠΑΛΛΟΤΡΙΩΣΕΙΣ

ΑΠΟΦΑΣΕΙΣ

Κήρυξη αναγκαστικής απαλλοτριώσεως για την κατασκευή της οδού «ΠΑΡΑΚΑΜΨΗΣ ΔΑΥΛΕΙΑΣ» στο Ν. Βοιωτίας 2

Εφαρμογή του άρθρου 1 του Ν. 653/77 περί υποχρεώσεως των παροδίων ιδιοκτητών για την διάνοιξη Εθν. οδών στο Ν. Καβάλας 3

Κήρυξη αναγκαστικής απαλλοτριώσεως για την κατασκευή του έργου «Βελτίωση - ασφαλτόστρωση τμημάτων των επάρχ. οδών Νο 10, 13 του Ν. Καβάλας 4

Αναγκαστική απαλλοτρίωση έκτασης 10.372 μ² για την διάνοιξη της Νέας Περιφερειακής Οδού Επταλόφου Ν. Φωκίδας 5

ΠΟΛΕΟΔΟΜΙΑ

ΑΠΟΦΑΣΕΙΣ

Τροποποίηση ρυμοτομικού σχεδίου Δήμου Πάτρας 6

Τροποποίηση ρυμοτομικού σχεδίου που αφορά την μετατόπιση του πεζόδρομου μεταξύ των ΟΤ 199 α - 198 α στην Κατερίνη Ν. Πιερίας ... 7

Τροποποίηση ρυμοτομικού σχεδίου Σκύδρας Ν. Πέλλας στα Ο.Τ. 5 και 5α 8

Διορθώσεις σφαλμάτων

Διόρθωση σφάλματος στην 353254/639/91 απόφαση Νομάρχης Πειραιά περί τροποποιήσεως εγκεκριμένου ρυμοτομικού σχεδίου Δήμου Ν. Σμύρνης 9

Διόρθωση σφαλμάτων στην 1003869/102/0010/15.1.92 κοινή απόφαση των Υπουργών Οικονομικών, Γεωργίας, ΠΕΧΩΔΕ και Βιομηχανίας, Ενέργειας, Τεχνολογίας και Εμπορίου 10

Διόρθωση σφάλματος στην 20766/13.3.92 ειδοποίηση για παρακατάθεση απαλλοτριώσεως Στέγασης Υπηρεσιών Πρακτορείου Μεγάρων 11

ΑΝΑΔΑΣΩΣΕΙΣ

ΑΠΟΦΑΣΕΙΣ

Αριθ. ΑΞ-847

(1)

Κήρυξη αναδασωτέας έκτασης 3.550 τ.μ. στη θέση «ΚΟΚΚΙΝΑΡΙ» Δήμου Κρανιδίου Νομού Αργολίδας.
Η ΝΟΜΑΡΧΗΣ ΑΡΓΟΛΙΔΑΣ

Έχοντας υπόψη:

1. Τις διατάξεις του Ν. 3200/55 περί διοικητικής αποκέντρωσης όπως τροποποιήθηκε και συμπληρώθηκε μεταγενέστερα με το Ν.Δ. 532/70.

2. Τις διατάξεις του άρθρου 117 παρ. 3 του Συντάγματος της Χώρας.

3. Τις διατάξεις του Ν. 998/79 «περί προστασίας των Δασών κ.λ.π.» και ειδικότερα:

α) του άρθρου 41 παρ. 1, β) του άρθρου 38 παρ. 1.

4. Τις διαταγές του Υπουργείου Γεωργίας:

α) 160417/1180/8.7.80, β) 182447/3049/24.9.80

5. Την Κ-240/18.3.1992 πρόταση του Δασονομείου Κρανιδίου με την οποία προτείνεται η κήρυξη της έκτασης που αναφέρεται στο θέμα ως αναδασωτέας, αποφασίζουμε:

Κηρύσσουμε αναδασωτέο με σκοπό την με φυσική αναγέννηση επαναδημιουργία της δασικής βλάστησης που καταστράφηκε από παράνομη εκχέρωση το ιδιωτικό πευκοδάσος εμβαδού τριών χιλιάδων και πεντακοσίων πενήντα τετρ. μέτρων (3.550 τ.μ.) που βρίσκεται στη θέση «ΚΟΚΚΙΝΑΡΙ» του Δήμου Κρανιδίου και προσδιορίζεται από τα στοιχεία 1, 2, 3, 4, 5, 6, 7, 8, 9, 10, 11, 12, 13, 14, 15, 16, 17, 18, 19, 1 στο από 11.3.1992 τοπογραφικό διάγραμμα κλίμακας 1:1000 της τεχνολόγου δασοπονίας Μαρίας Σφήνα και έχει όρια:

Ανατολικά: Με αγροτικό δρόμο

Δυτικά: Με αγρό Βασ. Τσοκανά & ασφαλτόδρομο Κρανιδίου-Πορτοχελίου

Βόρεια: Με αγρό Βασ. Τσοκανά

Νότια: Με αγρό Βασ. Τσοκανά

όπως φαίνεται στο συνημμένο διάγραμμα που αποτελεί αναπόσπαστο μέρος της απόφασης αυτής.

Η απόφαση αυτή να δημοσιευθεί στην Εφημερίδα της Κυβερνήσεως.

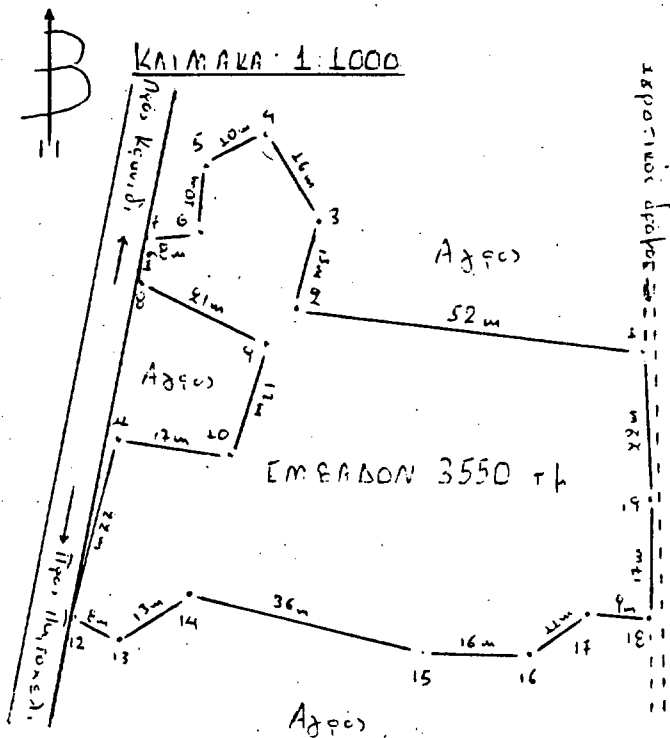
Ναύπλιο, 13 Μαΐου 1992

Η Νομάρχης

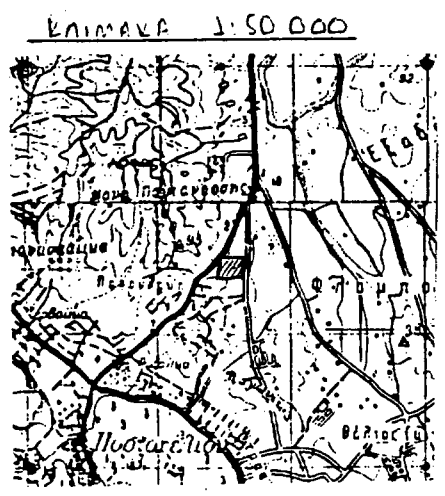
ΑΛΕΞΑΝΔΡΑ ΒΑΚΑΛΟΓΛΟΥ

ΤΟΠΟΓΡΑΦΙΚΟ ΔΙΑΓΡΑΜΜΑ

Που δείχνει το ιδιωτικό δάσος που εκχερλώθηκε παλαιότερα στη Δεση Κοκκινάρι περιφέρειας. Δήμου Κρανιδίου από τον Τσοκανά Βασίλειο του Θεόδωρου. Ανήκει στην ΑΞ-847 / 11-4 - 1992 απόφαση κτηνιά ονομαστώτας της κ. Νολαρχη Αργολίδας



ΑΠΟΣΤΡΕΦΑ ΧΑΡΤΗ



- ΥΠΟΜΝΗΜΑ
- 1. [Symbol] εκχερλωμένη έκταση
 - 2. [Symbol] κατοικημένη περιοχή
 - 3. [Symbol] ασφαλτοδρόμος
 - 4. [Symbol] χωματόδρομος

ΥΠΟΜΝΗΜΑ

- 1. [Symbol] Ορία εκχερλωμένης έκτασης
- 2. [Symbol] Επαρχιακή οδός Κρανιδίου-Παρταχειλίου
- 3. [Symbol] Αξροτικός δρόμος

Κρανίδι 11-3-1992
Η Ευσταθία

ΠΑΡΙΑ ΣΦΗΝΑ
ΠΑΡΤΑΧΕΙΛΙΟΥ ΑΡΧΑΙΟΛΟΓΙΚΟ

ΕΘ - ΘΗ

Κρανίδι 11-3-1992
Η Δασοκόχος

ΕΘ - ΘΗ

Ναυπλο 13-4-1992
Οδών Δασών

ΕΘ - ΘΗ

Ναυπλο 13-5-1992
Η Νολαρχη

Handwritten signature

ΑΠΑΛΛΟΤΡΙΩΣΕΙΣ

ΑΠΟΦΑΣΕΙΣ

Αριθ. 380

(2)

Κήρυξη αναγκαστικής απαλλοτριώσεως για την κατασκευή της οδού «ΠΑΡΑΚΑΜΨΗΣ ΔΑΥΛΕΙΑΣ» στο Ν. Βοιωτίας.

Ο ΝΟΜΑΡΧΗΣ ΒΟΙΩΤΙΑΣ

Έχοντας υπόψη:

1. Τις διατάξεις του ΝΔ 797/71 «περί αναγκαστικών απαλλοτριώσεων».
2. Τις διατάξεις του ΑΝ 653/77 «περί υποχρεώσεως παροδίων ιδιοκτητών για τη διάνοιξη Εθνικών Οδών κ.λπ.» όπως αυτές συμπληρώθηκαν με το ΠΔ 929/79.
3. Τις διατάξεις του ΒΔ 139/6.3.71 «περί αρμοδιότητας των Νομαρχών για την κήρυξη αναγκαστικής απαλλοτριώσεως».
4. Το 1736/οικ./7.4.92 έγγραφο της Δ/νσης Τεχν. Υπηρεσιών και την 563/6.2.92 απόφαση Νομ. Βοιωτίας που δημοσιεύθηκε στο ΦΕΚ 159 Δ/19.2.92 για την εφαρμογή του άρθρου 1 του Ν. 653/77 «περί υποχρεώσεων των παροδίων ιδιοκτητών για την διάνοιξη των επαρχιακών οδών κ.λπ.», αποφασίζουμε:

Κηρύσσουμε αναγκαστικώς απαλλοτριωτέα για δημόσια ωφέλεια, δηλ. για την κατασκευή της οδού ΠΑΡΑΚΑΜΨΗΣ ΔΑΥΛΕΙΑΣ, έκταση συνολικού εμβαδού 42.141,75 μ², όπως αυτή απεικονίζεται στον κτηματολογικό πίνακα και διάγραμμα του συντάξαντος μηχανικού Γεωργ. Τζουρναβέλη που ελέγχθηκε από την Μηχ/κό Αλεξ. Γκικοπούλου και εγκρίθηκε με την αποφ. 5879/30.9.87 από τον Δ/ντη Τ.Υ. Νομ. Βοιωτίας.

Η απαλλοτρίωση κηρύσσεται για λογαριασμό του Δημοσίου και οι σχετικές πιστώσεις θα βαρύνουν την ΣΑΝΤ 9229 της Νομαρχίας Βοιωτίας.

Στην έκταση που απαλλοτριώνεται προβάλλουν δικαιώματα κυριότητας οι: Δέλιος Χρήστος Ιωανν., Παπαγεωργίου Ιωάννης Σωκράτης κ.λπ. συνολικά 91 ιδιοκτήτες.

Στην απαλλοτρίωση αυτή ισχύουν οι διατάξεις του Ν. 653/77.

Η απόφαση αυτή να δημοσιευθεί στην Εφημερίδα της Κυβερνήσεως.

Λιβαδειά, 7 Μαΐου 1992

Ο Νομάρχης
ΘΕΟΦ. ΠΑΠΑΔΟΠΟΥΛΟΣ

Αριθ. 1602

(3)

Εφαρμογή του άρθρου 1 του Ν. 653/77 περί υποχρεώσεως των παροδίων ιδιοκτητών για την διάνοιξη Εθν. οδών στο Ν. Καβάλας.

Ο ΝΟΜΑΡΧΗΣ ΚΑΒΑΛΑΣ

Έχοντας υπόψη:

1. Το Ν. 653/77 «περί υποχρεώσεως των παροδίων ιδιοκτητών για την διάνοιξη εθνικών οδών κ.λπ.».
2. Τις παρ. 9 και 10 του άρθρου 62 του Ν. 947/79 «περί οικιστικών περιοχών» και το ΠΔ 929/79.
3. Το Ν. 960/21.8.79 και ιδιαίτερα την παρ. 4 του άρθρου 9 των οποίων τέθηκαν σε εφαρμογή νέες διατάξεις απαλλοτριώσεων με επιβάρυνση των παροδίων ιδιοκτητών για τις περιπτώσεις εθνικών οδών (νέες διανοίξεις, βελτιώσεις ή διαπλατύνσεις) και επαρχιακών, δημοτικών και Κοινοτικών οδών (νέες διανοίξεις-βελτιώσεις).
4. Την ανάγκη καθορισμού των περιπτώσεων εφαρμογής του άρθρου 1 του Ν. 653/77 σε οδούς που προβλέπεται εκτέλεση εργασιών βελτίωσης ή διαπλατύνσης.
5. Την Τ. 3437/5.8.91 απόφασή μας με την οποία εγκρίθηκε η μελέτη του έργου «Βελτίωση - ασφαλτόστρωση τμημάτων των επαρχ. οδών Νο 10, 13 Ν. Καβάλας», αποφασίζουμε:

Ορίζουμε το τμήμα της 13ης επαρχ. οδού Μελισσοκομείου - Σιδηροχώρι - Φωλιά που αποτελεί νέα χάραξη προς βελτίωση αυτής για το οποίο έχουν εφαρμογή οι διατάξεις του άρθρου 1 του Ν. 653/77, από κορυφή Κ0 ως κορυφή Κ7 όπως αυτές προδιορίζονται στο διάγραμμα οριζοντιογραφίας της μελέτης για το έργο του θέματος.

Η παρούσα απόφαση να δημοσιευθεί στην Εφημερίδα της Κυβερνήσεως.

Καβάλα, 22 Απριλίου 1992

Ο Νομάρχης
ΑΘΑΝ. ΠΑΡΤΑΛΗΣ

Αριθ. 1774

(4)

Κήρυξη αναγκαστικής απαλλοτριώσεως για την κατασκευή του έργου «Βελτίωση - ασφαλτόστρωση τμημάτων των επαρχ. οδών Νο 10, 13 του Ν. Καβάλας.

Ο ΝΟΜΑΡΧΗΣ ΚΑΒΑΛΑΣ

Έχοντας υπόψη:

1. Τις διατάξεις του ΝΔ 797/71 «περί αναγκαστικών απαλλοτριώσεων» σε συνδυασμό με τις διατάξεις του ΒΔ 139/71 «περί αρμοδιότητας Νομαρχών προς κήρυξη αναγκαστικών τινών απαλλοτριώσεων».
2. Τις διατάξεις του Ν. 653/77 και του ΠΔ 929/79 «περί της εκτελέσεως του άρθρου 1 του Ν. 653/77 «περί υποχρεώσεως των παροδίων ιδιοκτητών για την διάνοιξη οδών κ.λπ.».
3. Τις διατάξεις του άρθρου 3 του από 25.11.89 Δ/τος «περί κωδικοποιήσεως των περί κατασκευής και συντηρήσεως οδών κειμένων διατάξεων».
4. Την απόφαση Τ 1602/22.4.92 του υπογράφοντος για εφαρμογή του άρθρου 1 του Ν. 653/77 κ.λπ. όπως ορίζουν οι διατάξεις του άρθρου 62 παρ. 9 και 10 του Ν. 947/79 «περί οικιστικών περιοχών».
5. Την μελέτη του έργου που συντάχθηκε από την ΔΤΥΝ Καβάλας για την εκτέλεση του έργου που αναφέρεται στο θέμα όπως αυτή εγκρίθηκε με την Τ.3437/5.8.91 απόφασή μας, αποφασίζουμε:

Κηρύσσουμε την αναγκαστική απαλλοτρίωση για λόγους δημόσιας ωφέλειας για την κατασκευή του έργου «Βελτίωση - ασφαλτόστρωση τμημάτων των επαρχ. οδών Νο 10, 13 του Ν. Καβάλας» σύμφωνα με τις διατάξεις του ΝΔ 797/71 και ειδικότερα με την τήρηση των όρων και προϋποθέσεων που περιλαμβάνονται στην παρ. 2 του άρθρου 2 του πιο πάνω Ν. Δ/τος.

Η έκταση που απαλλοτριώνεται έχει συνολικό εμβαδό 28.000 μ² περίπου σύμφωνα με το απλό διάγραμμα οριζοντιογραφίας που συνοδεύει την απαλλοτρίωση.

Η απαλλοτρίωση κηρύσσεται υπέρ του Δημοσίου και με δαπάνη: α) του Δημοσίου που θα αντιμετωπισθεί από τις πιστώσεις για έργα Δ.Ε. αρμοδιότητας Νομαρχιακού Ταμείου Καβάλας εις βάρος του έργου του θέματος (κωδικός αριθμός έργου 910513). β) των παροδίων ιδιοκτητών σύμφωνα με τις διατάξεις και προϋποθέσεις του Νόμου.

Η παρούσα απόφαση να δημοσιευθεί στην Εφημερίδα της Κυβερνήσεως.

Καβάλα, 7 Μαΐου 1992

Ο Νομάρχης
ΑΘΑΝ. ΠΑΡΤΑΛΗΣ

Αριθ. 1933

(5)

Αναγκαστική απαλλοτρίωση έκτασης 10.372 μ² για την διάνοιξη της Νέας Περιφερειακής Οδού Επταλόφου Ν. Φωκίδας.

Ο ΝΟΜΑΡΧΗΣ ΦΩΚΙΔΑΣ

Έχοντας υπόψη:

1. Τις διατάξεις του Ν.Δ. 797/71 «Περί αναγκαστικών απαλλοτριώσεων» σε συνδυασμό με τις διατάξεις του Β.Δ. 139/1971.
2. Τις διατάξεις του άρθρου 6 του Ν. 3316/1925, σε συνδυασμό με τις διατάξεις του άρθρου 3 του Α.Ν. 1838/1951 «περί έργων υδρεύσεως Αθηνών, Πειραιώς και Περιχώρων».
3. Τις διατάξεις του άρθρου 23 του από 25.11.1929 Δ/τος «Περί κωδικοποίησης των περί κατασκευής και συντηρήσεως οδών κειμένων διατάξεων».
4. Τις διατάξεις του Β.Δ. 139/71 σε συνδυασμό με τις διατάξεις του Π.Δ. 929/79 «περί της εκτελέσεως του άρθρου 1 του Ν. 653/77 περί υποχρεώσεως των παροδίων ιδιοκτησιών δια την διάνοιξη οδών κ.λπ.», αποφασίζουμε:

Κηρύσσουμε αναγκαστική απαλλοτρίωση λόγω δημοσίας ωφέλειας και ειδικότερα για τη διάνοιξη της Νέας Περιφερειακής Οδού Επταλόφου Ν. Φωκίδας όπως φαίνεται στο κτηματολογικό διάγραμμα και τον κτηματολογικό πίνακα που συντάχθηκε από την Κυριακή Μιχαλοπούλου Πολιτικό Μηχανικό με Α' βαθμό και και θεωρήθηκε από την Πρ/νη της Δ/νσης Τεχνικών Υπηρεσιών Κυρ. Μιχαλοπούλου.

Στην έκταση προβάλλουν δικαιώματα οι Πανάγου Γεώργιος, Βαλάσκας Γεώργιος, Χειμαριώτης Ηλίας κ.α.

Η απαλλοτρίωση κηρύσσεται υπέρ του Δημοσίου και με δαπάνη του έργου ΣΑΕ 017 (Κ.Α. 8817013).

Η παρούσα να δημοσιευθεί στην Εφημερίδα της Κυβερνήσεως.

Αμφισσα, 12 Μαΐου 1992

Ο Νομάρχης
ΔΗΜ. ΚΟΝΙΣΤΗΣ

ΠΟΛΕΟΔΟΜΙΑ

ΑΠΟΦΑΣΕΙΣ

Αριθ. Χ 1030

Τροποποίηση ρυμοτομικού σχεδίου Δήμου Πάτρας.

Ο ΝΟΜΑΡΧΗΣ ΑΧΑΪΑΣ

(6)

Έχοντας υπόψη:

1. Το Ν.Δ. της 17.7.1923 «περί σχεδίων πόλεων και Κωμών του Κράτους» (ΦΕΚ 228Α/1923) όπως μεταγενέστερα τροποποιήθηκαν και συμπληρώθηκαν και ειδικότερα τα άρθρα 3 και 70.
2. Τον Α.Ν. 314/1968 (ΦΕΚ 47/Α) όπως τροποποιήθηκαν και συμπληρώθηκαν με τα υπ' αριθμ. 1018/71 Ν. Δ/γμα (ΦΕΚ 220/Α) και με την παρ. 3 του άρθρου 34 του Ν. 1577/85 (ΦΕΚ 219/Α).
3. Τις διατάξεις του με αρ. 183/1986 Π. Δ/τος (ΦΕΚ 70/Α) και ειδικότερα το άρθρο 1 παρ. 1.
4. Τις με αρ. 26/10.1.1990, 146/7.3.1991, 354/3.6.1991 γνωμοδοτήσεις του Δημοτικού Συμβουλίου Δ. Πάτρας.

5. Το με αρ. 1/1992 πρακτικό θέμα 3ο όπου η γνωμοδότηση του ΣΧΟΠ Ν. Αχαΐας, αποφασίζουμε:

Άρθρο 1. Εγκρίνεται η τροποποίηση του ρυμοτομικού σχεδίου Δ. Πάτρας και τροποποιούμε το τμήμα του Ο.Τ. 204 για χαρακτηρισμό χώρου δημοτικού σχολείου όπως αναλυτικά φαίνεται με πράσινη γραμμή στο συνημμένο τοπογραφικό διάγραμμα κλίμακας 1:500 που συνοδεύει την παρούσα απόφαση.

Άρθρο 2. Η παρούσα απόφαση μαζί με το τοπογραφικό διάγραμμα σε κλίμακα 1/500 να αναρτηθεί στον πίνακα των ανακοινώσεων του Τμήματος Πολεοδομίας από την ημέρα υπογραφής της και για 15 ημέρες.

Άρθρο 3. Η ισχύς της παρούσης απόφασης αρχίζει από την ημέρα δημοσίευσής στην Εφημερίδα της Κυβερνήσεως.

Η απόφαση αυτή να δημοσιευθεί στην Εφημερίδα της Κυβερνήσεως.

Πάτρα, 12 Φεβρουαρίου 1992

Ο Νομάρχης
ΝΙΚ. ΤΑΓΑΡΗΣ

ΠΑΤΡΑΙ

123

119	114
122	116
120	118

ΔΗΜΟΣ ΠΑΤΡΕΩΝ
 Οι παρόντες σχέσεις αριθμ. 1500/1971-354/1
 απόφαση του Δημοτικού Συμβουλίου
 Πατρών 22/11/71
 Ο Δήμαρχος

Π. 1390
 Ορισθεί οτι
 23012-2-91
 κ. Νουμάν Αρβίτς

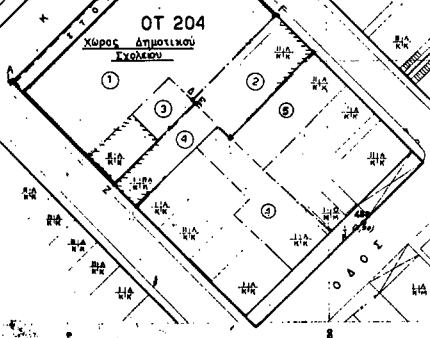
ΔΗΜΟΣ ΠΑΤΡΕΩΝ
 ΤΕΧΝΙΚΗ ΟΥΣΙΑΣ

1. Τροποποίηση σχεδίου πόλεως
 χαρακτηρισμός κλάσσης (1.8-1.4) διαμερισμού τμήματος
 επί των οδών Κορίνθου & Μισογιάννη

ΠΡΩΤΟΒΟΥΛΗ
 ΔΙΕΥΘΥΝΣΗ
 ΠΡΟΓΡΑΜΜΑΤΩΝ

Αριθμ. 1500/1971-354/1
 ΟΚΤ. 89. Π. 11

ΑΡ.	ΟΝΟΜΑ	ΤΕΠ	ΝΥΜΟ	ΔΙΕΥΘΥΝΣΗ	
1	Ηλιορόδημα Κορνηγιάννη	στο Δήμο Πατρών	Αρχαρίου	Δήμος ΠΑΤΡΕΩΝ	Μισογιάννη 108
2	Μιχαήλ Κοτσόμολος				Μισογιάννη 60
3	Γιαννούλα Ζαχαρη-Μουρούνη				Παναχαϊκού 57-59
4	Αθανάσιος Τσίνας				Παναχαϊκή 196
5	Η. Χατζής-Α. Οικονόμου				Μισογιάννη 62



1971 - Νοέμβριος 1971
 Ο Έφορος
 ΚΩΝ/ΝΟΣ ΤΣΙΑΤΑΣ
 Αρχ. Υπ. Τεχ. Πολιτ. Μηχανικός

500

Αριθ. ΤΠ 2561

(7)

Τροποποίηση ρυμοτομικού σχεδίου που αφορά την μετατόπιση του πεζόδρομου μεταξύ των ΟΤ 199 α - 198 α στην Κατερίνη Ν. Πιερίας.

Ο ΝΟΜΑΡΧΗΣ ΠΙΕΡΙΑΣ

Έχοντας υπόψη:

1. Τις διατάξεις του από 17.7.1923 Ν.Δ. «περί σχεδίων πόλεων και κωμών του Κράτους», όπως τροποποιήθηκε και συμπληρώθηκε μεταγενέστερα.
2. Τις διατάξεις του Ν. 3200/55 «περί διοικητικής αποκεντρώσεως», όπως τροποποιήθηκαν και συμπληρώθηκαν.
3. Τις διατάξεις του Α.Ν. 314/68, όπως τροποποιήθηκαν και συμπληρώθηκαν με το Ν.Δ. 1018/71.
4. Τις διατάξεις του υπ' αριθμ. 183/86 Π.Δ/τος (ΦΕΚ 70/Α).
5. Τις με αριθμ. 278/91 και 369/91 αποφάσεις του δημοτικού συμβουλίου σύμφωνα με τις οποίες το συμβούλιο γνωμοδότησε υπέρ της τροποποίησης του σχεδίου με μετατόπιση του πεζόδρομου μεταξύ των ΟΤ 199α - 198α προς την

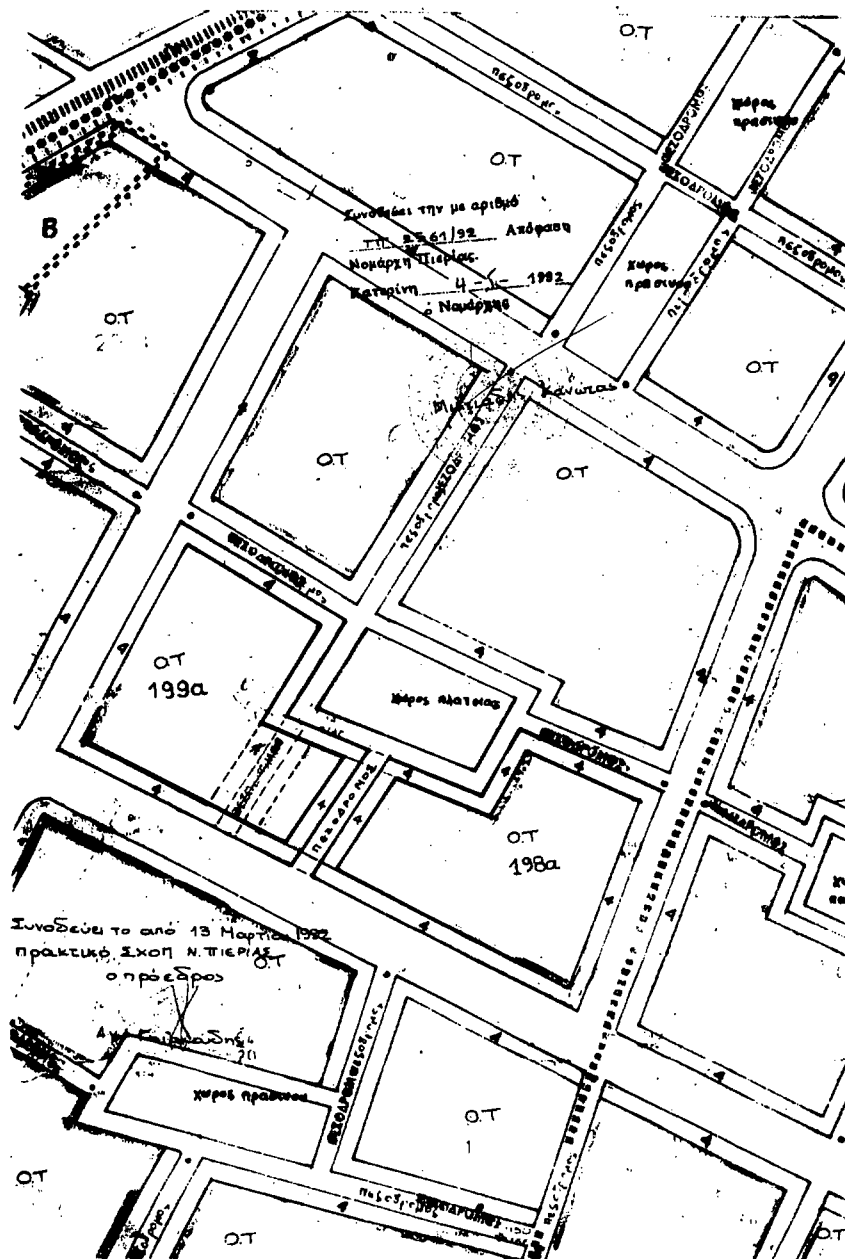
πλευρά του ΟΤ 198α.

6. Το από 13.3.92 πρακτικό του ΣΧΟΠ Ν. Πιερίας σύμφωνα με το οποίο το συμβούλιο συμφωνεί με την άποψη του δημοτικού συμβουλίου και γνωμοδοτεί υπέρ της τροποποίησης με μετατόπιση του πεζόδρομου μεταξύ των ΟΤ 199α προς την πλευρά του ΟΤ 198α όπως φαίνεται στο συνημμένο διάγραμμα, αποφασίζουμε:

Εγκρίνουμε την τροποποίηση του ρυμοτομικού σχεδίου που αφορά την μετατόπιση του πεζόδρομου μεταξύ των ΟΤ 199α - 198α όπως φαίνεται στο συνημμένο διάγραμμα που συνοδεύει την παρούσα απόφαση.

Η απόφαση αυτή να δημοσιευθεί στην Εφημερίδα της Κυβερνήσεως και το συνημμένο διάγραμμα θα αναρτηθεί μετά την δημοσίευση της απόφασης για 15 ημέρες στο ΤΠ και ΠΕ Ν. Πιερίας.

Κατερίνη, 4 Μαΐου 1992

Ο Νομάρχης
ΜΙΑΤΙΑΔΗΣ ΚΑΝΩΤΑΣ

Αριθ. 2810

(8)

Τροποποίηση ρυμοτομικού σχεδίου Σκύδρας Ν. Πέλλας στα Ο.Τ. 5 και 5α.

Ο ΝΟΜΑΡΧΗΣ ΠΕΛΛΑΣ

Έχοντας υπόψη:

1. Τις διατάξεις του από 17.7.1923 Ν.Δ. «περί σχεδίων πόλεων και κωμών του Κράτους», όπως τροποποιήθηκαν και συμπληρώθηκαν μεταγενέστερα.
2. Τις διατάξεις του Ν. 1558/85 «Κυβέρνηση και Κυβερνητικά όργανα» και ειδικότερα τα άρθρα 24 και 27 αυτού.
3. Τις διατάξεις του Ν. 1557/85 (ΦΕΚ 210Α/85) Γενικός Οικοδομικός Κανονισμός.
4. Τις διατάξεις του από 2.4.85 (ΦΕΚ 225Δ/85 Π.Δ.) «Μεταβίβαση αρμοδιοτήτων στους Νομάρχες για την έγκριση και τροποποίηση ρυμοτομικών σχεδίων καθώς και των όρων και περιορισμών δόμησης αγροτικών οικισμών.
5. Το Γ.Π.Σ. Δήμου Σκύδρας που εγκρίθηκε με την αριθμ. 48417/1883/27.6.85 (ΦΕΚ 996Δ/86) απόφαση του Υπουργού Π.Ε.Χ.Ω.Δ.Ε.
6. Την αριθμ. ΕΠΑ 66/29.3.89, που εγκρίθηκε η αναθεώρηση του εγκεκριμένου ρυμοτομικού σχεδίου και όροι δόμησης του Οικισμού Σκύδρας.
7. Την αριθμ. 284/1991 απόφαση του Δημοτικού Συμβουλίου Σκύδρας, με την οποία προτείνεται ομόφωνα η τροποποίηση μεταξύ των Ο.Τ. 5 και 5α.

8. Την πράξη γνωμοδότησης του Συμβουλίου Χωροταξίας Οικισμού και Περιβάλλοντος του Νομού με αριθ. 25/18.3.1992 με την οποία γνωμοδοτεί υπέρ της τροποποίησης του εγκεκριμένου ρυμοτομικού σχεδίου Δήμου Σκύδρας μεταξύ των Ο.Τ. 5 και 5α, αποφασίζουμε:

Άρθρο 1

Εγκρίνεται η τροποποίηση του εγκεκριμένου ρυμοτομικού σχεδίου Δήμου Σκύδρας μεταξύ των Ο.Τ. 5 και 5α, όπως φαίνεται στο συνημμένο τοπογραφικό διάγραμμα, που θεωρήθηκε από την προϊσταμένη του Τ.Π. & Π.Ε. Ν. Πέλλας, με την από 20.4.92 πράξη της και αποτελεί αναπόσπαστο μέρος αυτής της απόφασης.

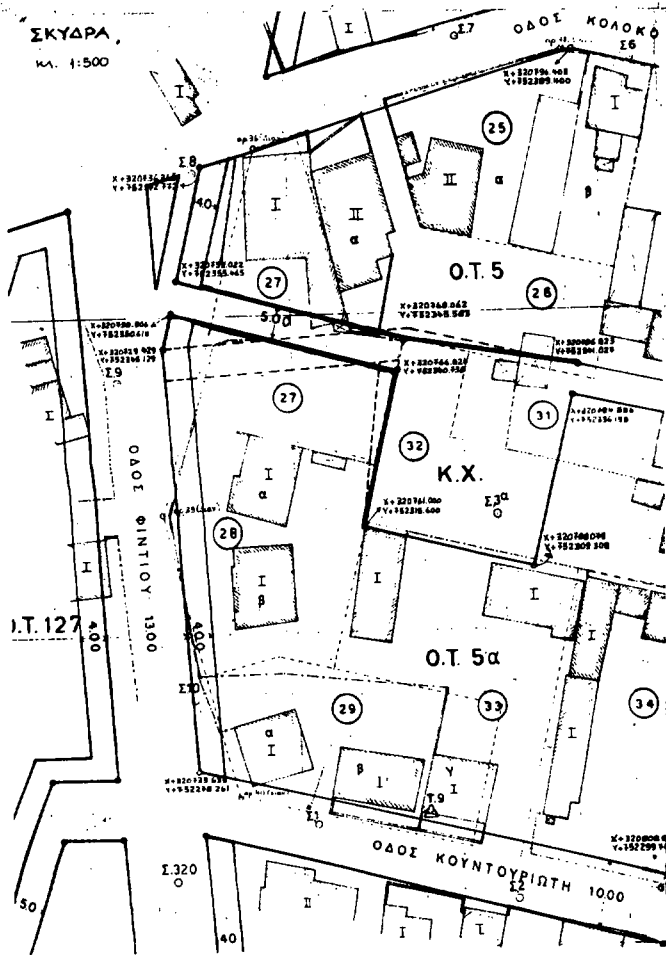
Άρθρο 2

Η ισχύς της παρούσας απόφασης αρχίζει από την δημοσίευσή της στην Εφημερίδα της Κυβερνήσεως.

Η απόφαση αυτή να δημοσιευθεί στην Εφημερίδα της Κυβερνήσεως.

Έδεσσα, 20 Απριλίου 1992

Ο Νομάρχης
Β. ΧΑΤΖΗΝΑΠΟΣΤΟΛΟΥ



ΝΟΜΟΣ ΠΕΛΛΑΣ
ΤΜΗΜΑ ΠΟΛΕΟΔΟΜΙΑΣ ΚΑΙ ΠΟΛΕΟΔΟΜΙΚΩΝ ΕΦΑΡΜΟΓΩΝ

ΤΡΟΠΟΠΟΙΗΣΗ ΡΥΜΟΤΟΜΙΚΟΥ ΣΧΕΔΙΟΥ ΣΚΥΔΡΑΣ
ΣΤΟ Ο.Τ. 5 και 5α


ΥΠΟΜΝΗΜΑ
 - - - - - προτεινόμενη οικοδομική γραμμή
 - - - - - καταργούμενη >> ρυθ.
 - - - - - προτεινόμενη ρυμοτομική >>

ΔΙΑΤΑΓΜΑ ΡΥΜΟΤΟΜΙΑΣ : αρ. ΕΠΑ 66/89 απόφαση του Νομάρχη Πέλλας.

ΝΟΜΑΡΧΙΑ ΠΕΛΛΑΣ
ΤΜΗΜΑ ΠΟΛΕΟΔΟΜΙΑΣ & ΕΦΑΡΜΟΓΩΝ

Το διάγραμμα υπό αναφορά της απόφασης του Νομάρχη Πέλλας με αρ. 2810/20 Απριλίου 1992 που αφορά Τροποποίηση ρυμοτομικού σχεδίου ΣΚΥΔΡΑΣ στα Ο.Τ. 5 και 5α

Έδεσσα 20 Απριλίου 1992
 Η προϊσταμένη Τ.Π. & Π.Ε.
 Ανδρέαδου Παρθένα
 Μηχ/κος Π.Ε. με ΑΒ



Έδεσσα 20 Απριλίου 1992

ΕΛΕΓΧΘΗΚΕ
 Έδεσσα 20.4.92

ΘΕΩΡΗΘΗΚΕ
 Η Προϊσταμένη Τ.Π. & Π.Ε.

Σκοτίδα Γεωργία
 Εργοδότης ΔΕ με ΒΒ

Ανδρέαδου Παρθένα
 Μηχ/κος Π.Ε. με ΑΒ

ΔΙΟΡΘΩΣΕΙΣ ΣΦΑΛΜΑΤΩΝ

(9)
Στην 353254/639/91 απόφαση Νομάρχη Πειραιά που δημοσιεύθηκε στο ΦΕΚ 931/Δ/18.12.91 διορθώνεται η εσφαλμένη φράση στον τίτλο και στο κυρίως κείμενο αυτής, «ως χώρος για την ανέγερση σχολείου» στην ορθή, «ως χώρος για την λειτουργία του Β' Κρατικού Παιδικού Σταθμού».

(Από τη Νομαρχία Πειραιά)

Στο διατακτικό της απόφασης και συγκεκριμένα στην παράγραφο β εδαφ. 3 το εσφαλμένο: «Οι εκτάσεις που απαλλοτριώνονται βρίσκονται στις κτηματικές περιοχές των Κοινοτήτων: Σαραβαλίου (Συν/σμός Δεμένικα), Σαρακαλίου, Κρήτης, Καλλιθέαςκ.λπ.» στο ορθό «Οι εκτάσεις που απαλλοτριώνονται βρίσκονται στις κτηματικές περιοχές των Κοινοτήτων: Σαραβαλίου (Συν/σμός Δεμένικα), Σαραβαλίου, Κρήτης, Καλλιθέας κ.λπ.».

(Από το Εθνικό Τυπογραφείο)

(10)
Στο ΦΕΚ 109/Δ/5.2.1992 όπου δημοσιεύθηκε η 1003869/102/0010/15.1.92 κοινή Υπουργική απόφαση με την οποία κηρύσσεται αναγκαστική απαλλοτρίωση έκτασης, για την κατασκευή της Γ.Μ. 150 KV «ΠΑΤΡΑ ΙΙ - ΠΥΡΓΟΣ ΙΙ» και σύσταση δουλείας εναέριας διέλευσης της υπόψη Γ.Μ. γίνεται η εξής διόρθωση:

(11)
Στη 20766/13.3.92 ειδοποίηση για παρακατάθεση απαλλοτρίωσης Στέγας Υπηρεσιών Πρακτορείου Μεγάρων που δημοσιεύθηκε στο ΦΕΚ 397/22.4.1992/τ.Δ' επιφέρεται η πιο κάτω διόρθωση: Προστίθεται το εκ παραδρομής παραλειφθέν: «Η αποζημίωση που καθόρισε η αριθ. 622/1990 απόφαση Μονομελούς Πρωτοδικείου Αθηνών και η 10801/1991 Εφετείου Αθηνών».

(Από το Εθνικό Τυπογραφείο)