

ΕΦΗΜΕΡΙΣ ΤΗΣ ΚΥΒΕΡΝΗΣΕΩΣ

ΤΗΣ ΕΛΛΗΝΙΚΗΣ ΔΗΜΟΚΡΑΤΙΑΣ

ΑΘΗΝΑ
27 ΙΑΝΟΥΑΡΙΟΥ 1992

ΤΕΥΧΟΣ ΤΕΤΑΡΤΟ

ΑΡΙΘΜΟΣ ΦΥΛΛΟΥ
55

ΠΕΡΙΕΧΟΜΕΝΑ

ΑΠΑΛΛΟΤΡΙΩΣΕΙΣ

ΑΠΟΦΑΣΕΙΣ

Καθορισμός των ορίων του αιγιαλού και δημιουργία ζώνης παραλίας στη θέση «Γλυφά» Ασπροχωρίου Κοιν. Λευκών ν. Πάρου. 1

ΑΝΑΚΟΙΝΩΣΕΙΣ

Γνωστοποίηση παρακαταθέσεως αποζημιώσεως απαλλοτριουμένου τμήματος ακινήτου στην Πρέβεζα. 2

ΠΟΛΕΟΔΟΜΙΑ

ΑΠΟΦΑΣΕΙΣ

Τροποποίηση ρυμοτομικού σχεδίου Δήμου Μεταμόρφωσης για την κατάργηση τμήματος πρασιάς στο Ο.Τ. 402 & 404. 3
Τροποποίηση ρυμοτομικού σχεδίου Δήμου Πάτρας Ν. Αχαΐας. 4

ΑΠΑΛΛΟΤΡΙΩΣΕΙΣ

ΑΠΟΦΑΣΕΙΣ

Αριθ. 1759 (1)
Καθορισμός των ορίων του αιγιαλού και δημιουργία ζώνης παραλίας στη θέση «Γλυφά» Ασπροχωρίου Κοιν. Λευκών ν. Πάρου.

Η ΝΟΜΑΡΧΗΣ ΚΥΚΛΑΔΩΝ

Έχοντας υπόψη:

1. Τις διατάξεις των άρθρ. 1 μέχρι και 7 του Α.Ν. 2344/1940 «περί αιγιαλού και παραλίας», όπως τροποποιήθηκαν και συμπληρώθηκαν με τις διατάξεις: α) του άρθρου 13 του Ν. 1078/80 και β) του άρθρου 23 του Ν. 1337/83.
2. Τις διατάξεις της παρ. 9 του άρθρ. 1 του κεφαλαίου Β' της 0.208/181/26.4.82 (ΦΕΚ 214/26.4.82 τεύχος Β') κοινής απόφασης των Υπουργών Προεδρίας Κυβερνήσεως και Οικονομικών «Αναμόρφωση Συλλογικών Οργάνων Γνωμοδοτικής και Αποφασιστικής αρμοδιότητας του Υπ. Οικονομικών».
3. Την από 29.7.90 έκθεση της «Επιτροπής καθορισμού των ορίων του αιγιαλού και παραλίας και θέσεων αμμοληφίας» που καθόρισε τα όρια του αιγιαλού και της παραλίας στην περιοχή «Γλυφά» Ασπροχωρίου Κοιν. Λευκών ν. Πάρου και το από 14.1.90 με κλίμακα 1:500 τοπογραφικό διάγραμμα της Εριφύλης Μαθιουδάκη, Αρχιτέκτονος - Μηχανικού που θεωρήθηκε την 17.7.91 από την Δ/ση Τεχν. Υπηρεσιών της Ν. Κυκλάδων και συνοδεύει την έκθεση της προαναφερομένης Επιτροπής.
4. Τη σύμφωνη γνώμη του Γεν. Επιτελείου Ναυτικού, που διατυπώθηκε στο 544.5/442/16.10.91 έγγραφό του.
5. Τις διατάξεις του άρθρ. 1 παρ. 1 του Ν. 3200/55 (ΦΕΚ 97/Α/1955) «περί διοικητικής αποκεντρώσεως» σε συνδυασμό με τις διατάξεις του από 28.6.55 Β. Δ/τος «περί εξαιρέσεως από της κατά το άρθρ.

1 παρ. 1 του Ν. 3200/55 αρμοδιότητας των Νομαρχών, αντικειμένων των αρμοδιότητας του Υπ. Οικονομικών» του Β.Δ. 704/70 και του άρθρου 1 παρ. 5 του Π.Δ. 71/25.2.84, σχετικά με τη μεταβίβαση αρμοδιοτήτων του Υπουργού Οικονομικών στους Νομάρχες και στις Περιφερειακές Αρχές διανομαρχιακού επιπέδου, αποφασίζουμε:

1. Επικυρώνουμε την από 29.7.1990 έκθεση της Επιτροπής καθορισμού των ορίων του αιγιαλού και θέσεων αμμοληφίας, καθώς και το από 14.1.1990 τοπογραφικό διάγραμμα, που την συνοδεύει, το οποίο συντάχθηκε από την Εριφύλη Μαθιουδάκη, Αρχιτέκτονα Μηχανικό, με κλίμακα 1:500 και θεωρήθηκε την 17.7.91 από τη Δ/ση Τεχν. Υπηρεσιών της Νομαρχίας Κυκλάδων, επί του οποίου η πιο πάνω Επιτροπή, με κόκκινη γραμμή καθόρισε τα όρια του αιγιαλού στη θέση «Γλυφά» Ασπροχωρίου Κοιν. Λευκών ν. Πάρου και με κίτρινη γραμμή τα όρια της παραλίας στην ίδια θέση.

Η παρούσα θέση μαζί με την έκθεση και το διάγραμμα, που προαναφέραμε, να δημοσιευτούν στην Εφημερίδα της Κυβερνήσεως.

Ερμούπολη, 16 Δεκεμβρίου 1991

Η Νομάρχης
ΑΙΚΑΤΕΡΙΝΗ ΓΙΑΒΑΣΗ

ΕΚΘΕΣΗ ΕΠΙΤΡΟΠΗΣ ΚΑΘΟΡΙΣΜΟΥ ΤΩΝ ΟΡΙΩΝ ΑΙΓΙΑΛΟΥ - ΠΑΡΑΛΙΑΣ

άρθρ. 74 Π.Δ. 636/77

Για τον καθορισμό για πρώτη φορά αιγιαλού και παραλίας στη θέση «Γλυφά» του Άσπρου Χωριού της Κοινότητας Λευκών νήσου Πάρου προστά στην ιδιοκτησία των Αντωνίου Νικ. Καπαρού - Εριφύλης συζ. Θεόδ. Λυμπερίου - Μαργαρίτας συζ. Γ. Παπανικολάου - Δημητρίου Θ. Τσακωνάκου και Αθανάσιου Βλησιδή.

Στην Πάρο σήμερα 29 Ιουλίου 1990 οι υπογεγραμμένοι:

1. Θεοδώρου Μάρκος, Προϊστάμενος Κτηματικής Υπηρεσίας Κυκλάδων, ως Πρόεδρος
 2. Ορφανίδης Αντώνης, πολιτικός-μηχ/κός Δ.Τ.Υ.Ν.Κ., ως μέλος
 3. Σιέττος Βασίλης, Ανθυποπλοίαρχος Α.Σ., Λιμενάρχης Πάρου, ως μέλος
- που αποτελούν την επιτροπή καθορισμού των ορίων του αιγιαλού και της παραλίας σύμφωνα με το άρθρο 74 του Π.Δ. 636/77 και της υπ' αριθ. Ο.Ε. 1762/15.3.1976 απόφασης της Νομαρχίας Κυκλάδων (παρ. 1 άρθρ. 63 του Π.Δ. 636/77), που συγκλήθηκε με την με αριθ. 572/25.7.90 εντολή του Προέδρου του, μεταβήκαμε επί τόπου στην προαναφερόμενη περιοχή και έχοντας υπόψη:
1. Την από Οκτώβριο '89 αίτηση των α) Αντων. Καπαρού, β) Εριφ. Λυμπερίου, γ) Μαργ. Παπανικολάου, δ) Δημητρ. Τσακωνάκου και ε) Αθαν. Βλησιδή με την οποία ζητείται ο καθορισμός των ορίων του αιγιαλού και της παραλίας στην ανωτέρω περιοχή.
 2. Το υπό της Ε. Λυμπερίου, Αρχιτέκτονα Μηχανικό, συνταχθέν τοπογραφικό και υψομετρικό διάγραμμα με ημερομηνία 14.1.1991 σε μια (1) πινακίδα και κλίμακα 1:500, ελεγμένο για την ακρίβεια της αποτύπωσης από τον Ορφανίδη Αντώνιο Νομομηχανικό ΔΤΥΝ Κυκλάδων στις 12.7.90 όπως ορίζει το άρθρο 20 του Ν. 719/77.

3. Τις διατάξεις του Ν. 1337/83 και του Α.Ν. 2344/40 όπως αυτός τροποποιήθηκε καθώς και τη σχετική με αυτόν Δικαστηριακή και Διοικητική Νομολογία.

4. Την από την επιτόπια μετάβαση σχηματισθείσα αντίληψη για το πλάτος της βρεχομένης ζώνης της ξηράς και τη μορφολογία του εδάφους της ακτής αποτελούμενης κατά κανόνα από βραχώδεις εκτάσεις αποφασίζει:

1. Καθορίζει επί του ως άνω τοπογραφικού διαγράμματος

α) Την οριογραμμή του αιγιαλού με κόκκινη συνεχή πολυγωνική γραμμή με κορυφές: 1, 2, 3, 4, 5, 6, 7, 8, 9, 10, 11, 12, 13, 14, 15, 16, 17, 18, 19, 20, 21, 22, 23, 24, 25, 26, 27, 28, 29, 30.

β) Την οριογραμμή της παραλίας με κίτρινη συνεχή πολυγωνική γραμμή με κορυφές: 1', 2', 3', 4', 5', 6', 7', 8', 9', 10', 11', 12', 13', 14', 15', 16', 17', 18', 19', 20', 21', 22', 23', 24', 25', 26', 27'.

Οι εξασφαλίσεις των ως άνω κορυφών έγιναν με πολικές συντεταγμένες από τα ορισθέντα στην περιοχή σταθερά σημεία (τσιμεντένια κολωνάκια).

2. Αποφαινεται ότι δεν υπάρχει παλαιός αιγιαλός.

3. Δεν υπάρχουν στη ζώνη της παραλίας κτίσματα (οικοδομές).

4. Καθορίζει ζώνη παραλίας 10 μέτρων επειδή δεν εξυπηρετούνται οι σκοποί της παραγράφου 1 του άρθρου 7 του Α.Ν. 2344/40.

**ΠΙΝΑΚΑΣ ΣΥΝΤΕΤΑΓΜΕΝΩΝ ΣΤΑΘΕΡΩΝ ΣΗΜΕΙΩΝ
(ΤΣΙΜΕΝΤΕΝΙΑ ΚΟΛΩΝΑΚΙΑ)**

A/A	X	Ψ
K1	-24363.20	-29508.97
K2	-24323.10	-29531.39
K3	-24295.91	-29583.08
K4	-24226.37	-29585.32
K5	-24194.82	-29525.24
K6	-24146.10	-29502.99
K7	-24119.01	-29441.95
K8	-24064.30	-29426.75
K9	-24017.30	-29404.41
K10	-23956.28	-29391.83
K11	-23924.06	-29348.38

Η Επιτροπή

ΜΑΡΚΟΣ ΘΕΟΔΩΡΟΥ ΑΝΤΩΝΙΟΣ ΟΡΦΑΝΙΔΗΣ
ΒΑΣΙΛΕΙΟΣ ΣΙΕΤΤΟΣ

**ΕΞΑΣΦΑΛΙΣΕΙΣ ΚΟΡΥΦΩΝ ΠΟΛΥΓΩΝΙΚΩΝ
ΠΑΡΑΛΙΑΣ - ΑΙΓΙΑΛΟΥ**

Οι εξασφαλίσεις έγιναν με πολικές συντεταγμένες από τα ιδρυθέντα στην περιοχή σταθερά σημεία (τσιμεντένια κολωνάκια).

Kμ: Κορυφή στάσης

Kν: Κορυφή προσανατολισμού

Αι: Κορυφή αιγιαλού

Πι: Κορυφή παραλίας

ΑΙΓΙΑΛΟΣ

Ai	Kμ	Kν	φ(grad)	S(m)
1	K1	K2	194.370	5.54
2	K2	K1	316.378	7.50
3	K3	K2	391.464	32.58
4	K3	K2	338.692	18.20
5	K3	K2	239.672	3.00
6	K3	K2	176.402	18.00
7	K4	K3	368.302	13.00
8	K4	K3	287.216	18.70
9	K4	K3	229.457	20.00
10	K4	K3	150.760	12.50
11	K4	K3	105.758	27.78
12	K5	K6	177.018	22.81
13		K5		

14	K6	K5	3.320	13.59
15	K6	K5	199.108	26.21
16	K6	K5	185.088	41.96
17	K7	K8	137.417	14.05
18		K7		
19	K7	K8	373.330	35.08
20	K8	K9	222.685	9.85
21	K8	K9	13.050	18.70
22		K9		
23	K9	K10	0.855	19.85
24	K9	K10	18.695	37.97
25		K10		
26	K10	K11	30.273	19.34
27	K10	K11	16.139	33.66
28	K11	K10	9.349	13.36
29		K11		
30	K11	K10	189.363	13.44

ΠΑΡΑΛΙΑ

Πι	Kμ	Kν	φ(grad)	S(m)
1'	K1	K2	273.550	10.29
2'	K2	K1	134.294	2.78
3'	K3	K2	12.188	31.10
4'	K3	K2	386.024	12.84
5'	K3	K2	65.347	7.27
6'	K3	K2	137.008	16.16
7'	K4	K3	95.072	5.16
8'	K4	K3	81.820	30.45
9'	K4	K6	202.600	25.57
10'	K5	K6	287.945	10.15
11'	K6	K5	42.430	17.32
12'	K6	K5	173.305	25.52
13'	K6	K5	170.834	34.27
14'	K7	K8	169.641	20.62
15'	K7	K8	255.373	10.41
16'	K7	K8	356.995	39.41
17'	K8	K9	328.364	19.96
18'	K8	K9	381.029	22.57
19'	K9	K10	289.200	10.17
20'	K9	K10	374.482	24.84
21'	K9	K10	399.505	37.34
22'	K10	K11	325.607	10.03
23'	K10	K11	396.057	19.53
24'	K10	K11	396.718	27.70
25'	K11	K10	40.0297	21.57
26'	K11	K10	99.356	10.12
27'	K11	K10	151.963	18.04

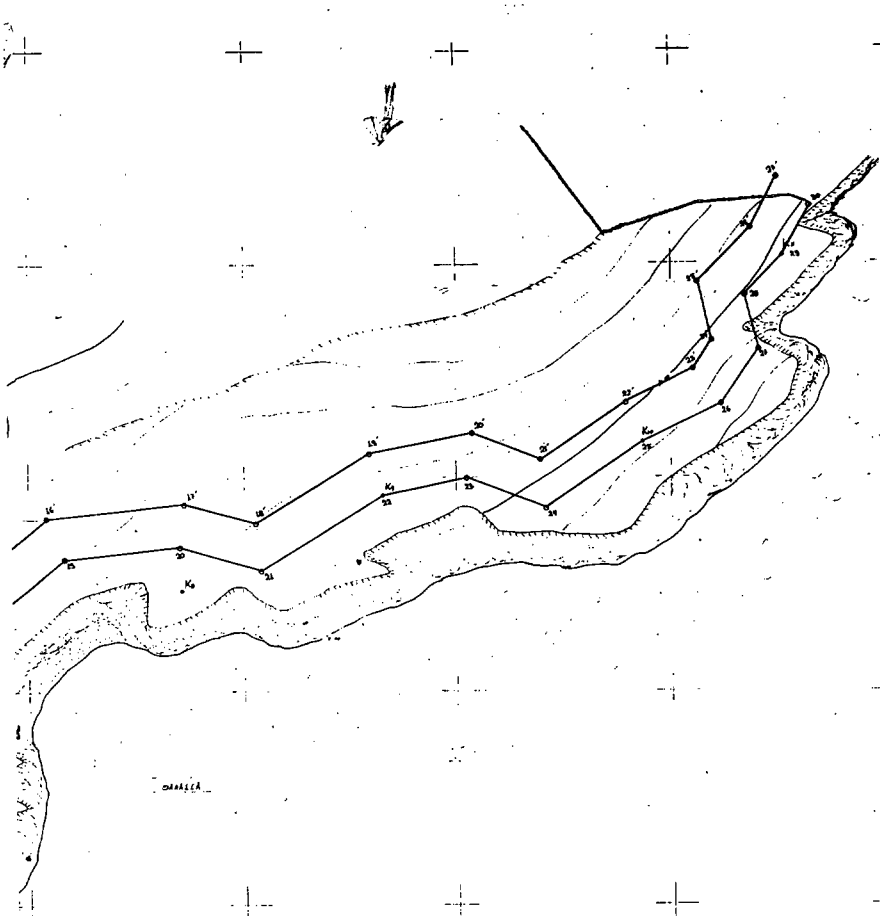
**ΠΙΝΑΚΑΣ ΣΥΝΤΕΤΑΓΜΕΝΩΝ ΚΟΡΥΦΩΝ
ΠΟΛΥΓΩΝΙΚΗΣ ΑΙΓΙΑΛΟΥ**

A/A	X	Ψ	S(m)
1	-24368.26	-29506.70	
2	-24328.31	-29536.79	50.00
3	-24314.78	-29556.55	23.95
4	-24313.97	-29580.84	24.30
5	-24296.33	-29586.05	18.40
6	-24282.33	-29594.89	16.56
7	-24237.99	-29591.16	44.50
8	-24223.23	-29603.75	19.40
9	-24328.77	-29594.82	17.00
10	-24217.15	-29576.88	19.80
11	-24222.97	-29557.75	20.00
12	-24210.89	-29541.43	20.30
13	-24194.82	-29525.24	22.81
14	-24158.74	-29507.98	40.00
15	-24122.41	-29491.77	39.78

16	-24113.02	-29477.17	17.36				
17	-24123.39	-29455.30	24.21	4'	-24304.22	-29573.29	20.00
18	-24119.01	-29441.95	14.05	5'	-24292.16	-29576.85	12.57
19	-24091.95	-29419.62	35.08	6'	-24279.82	-29584.65	14.59
20	-24065.16	-29416.93	26.93	7'	-24226.60	-29580.16	53.41
21	-24046.13	-29422.33	19.78	8'	-24234.00	-29555.84	25.43
22	-24017.30	-29404.41	33.95	9'	-24218.49	-29534.90	26.06
23	-23997.81	-29400.66	19.85	10'	-24200.70	-29516.97	25.27
24	-23979.49	-29407.84	19.67	11'	-24162.93	-29498.70	41.86
25	-23956.28	-29391.83	28.19	12'	-24129.21	-29483.85	36.93
26	-23938.92	-29383.29	19.34	13'	-24124.44	-29476.43	8.82
27	-23930.09	-29370.68	15.40	14'	-24134.13	-29455.98	22.64
28	-23933.50	-29357.83	13.30	15'	-24127.61	-29436.08	20.94
29	-23923.06	-29348.38	13.36	16'	-24095.98	-29409.98	41.01
30	-23917.96	-29336.40	13.44	17'	-24064.26	-29406.79	31.87
				18'	-24047.66	-29411.50	17.26
				19'	-24021.01	-29394.94	31.38
				20'	-23996.85	-29390.30	24.59
				21'	-23980.79	-29396.59	17.25
				22'	-23961.35	-29383.18	23.61
				23'	-23945.64	-29375.45	17.51
				24'	-23940.95	-29368.75	8.18
				25'	-23944.65	-29354.84	14.40
				26'	-23932.25	-29342.43	17.54
				27'	-23926.16	-29330.46	13.43

ΠΙΝΑΚΑΣ ΣΥΝΤΕΤΑΓΜΕΝΩΝ ΚΟΡΥΦΩΝ
ΠΟΛΥΓΩΝΙΚΗΣ ΠΑΡΑΛΙΑΣ

A/A	X	Ψ	S(m)
1'	-24362.23	-29498.72	
2'	-24320.69	-29530.00	52.00
3'	-24304.89	-29553.31	28.16



ΚΩΔ. ΠΛΑΝ. 150.000
 Φ. = 21° 15'
 Α. = 11° 45'

ΔΑΡΩΝ ΑΡΧΑΙΩΝ
 ΕΚΛΟΓΗ ΒΕΛΩΝ
 ΠΛΑΝΟΝ 4477

Μετρήσειν αμετάβλητα. Μην ελαττωι διαστάσεις. Σχολιαστέον τριαν κωδων. 1:1 =

Σημειώσεις
 Διαστάσεις
 Αμετάβλητα
 Αμετάβλητα
 Αμετάβλητα

Κα. Τελεσίγραφοι κωδωνων. Να υπ. διαστάσεις και σφραγισμοί αμετάβλητοι.

Γραμμή Ακτογραμμίου
 Γραμμή Πελοπίδας

Το παρόν τεύχος... 21/3/90...
 Ο. Αρ. 100/90
 Τ. Αρ. 100/90

ΠΙΝΑΚΑΣ ΣΥΝΤΕΤΑΓΜΕΝΩΝ ΣΤΟΙΧΕΙΩΝ ΚΑΙΝΩΝΙΑΣ

α/α	X	Y
K1	-24563.70	-29540.97
K2	-24213.70	-29531.39
K3	-24295.91	-29583.08
K4	-24216.37	-29583.32
K5	-24174.87	-29525.24
K6	-24204.70	-29522.99
K7	-24218.81	-29541.95
K8	-24242.30	-29521.15
K9	-24247.30	-29540.21
K10	-23956.78	-29191.63
K11	-23919.04	-29198.18

ΒΑΝΩΤΙΚΗΝ ΑΙΓΙΑΛΟΥ				ΒΑΝΩΤΙΚΗΝ ΠΑΡΑΡΙΑΣ			
α/α	X	Y	Sμ	α/α	X	Y	Sμ
1	-24369.04	-29508.70	30.00	1	-24362.23	-29498.12	22.00
2	-24328.31	-29526.71	30.00	2	-24320.67	-29480.09	22.00
3	-24210.70	-29526.98	22.19	3	-24269.11	-29455.11	22.16
4	-24215.11	-29580.89	26.30	4	-24209.22	-29433.27	22.00
5	-24246.33	-29586.04	18.90	5	-24212.11	-29436.00	12.57
6	-24222.31	-29591.09	16.50	6	-24211.62	-29436.64	14.51
7	-24237.11	-29591.11	16.50	7	-24216.40	-29436.16	20.41
8	-24213.70	-29583.32	15.90	8	-24219.00	-29436.00	22.53
9	-24208.11	-29583.32	15.90	9	-24218.99	-29436.16	22.66
10	-24217.11	-29578.00	15.00	10	-24218.99	-29436.16	22.51
11	-24222.31	-29591.09	16.50	11	-24217.71	-29436.16	16.36
12	-24210.70	-29526.98	26.30	12	-24219.21	-29436.23	26.23
13	-24199.82	-29522.20	22.20	13	-24219.70	-29436.71	22.27
14	-24188.70	-29526.71	26.20	14	-24219.11	-29436.00	22.64
15	-24177.41	-29526.71	26.20	15	-24217.71	-29436.00	26.74
16	-24165.00	-29526.71	26.20	16	-24216.71	-29436.00	26.74
17	-24153.00	-29526.71	26.20	17	-24215.71	-29436.00	26.74
18	-24141.00	-29526.71	26.20	18	-24214.71	-29436.00	26.74
19	-24129.00	-29526.71	26.20	19	-24213.71	-29436.00	26.74
20	-24117.00	-29526.71	26.20	20	-24212.71	-29436.00	26.74
21	-24105.00	-29526.71	26.20	21	-24211.71	-29436.00	26.74
22	-24093.00	-29526.71	26.20	22	-24210.71	-29436.00	26.74
23	-24081.00	-29526.71	26.20	23	-24209.71	-29436.00	26.74
24	-24069.00	-29526.71	26.20	24	-24208.71	-29436.00	26.74
25	-24057.00	-29526.71	26.20	25	-24207.71	-29436.00	26.74
26	-24045.00	-29526.71	26.20	26	-24206.71	-29436.00	26.74
27	-24033.00	-29526.71	26.20	27	-24205.71	-29436.00	26.74
28	-24021.00	-29526.71	26.20	28	-24204.71	-29436.00	26.74
29	-24009.00	-29526.71	26.20	29	-24203.71	-29436.00	26.74
30	-23997.00	-29526.71	26.20	30	-24202.71	-29436.00	26.74

ΤΟΠΟΓΡΑΦΙΚΟ ΔΙΑΓΡΑΜΜΑ ΠΕΡΙΟΧΗΣ
 ΓΑΥΔΑ - ΑΣΠΡΟΥ ΧΕΡΙΟΥ, ΚΟΙΝΟΤΗΤΩΣ ΜΕΥΚΩΝ
 ΝΗΣΟΥ ΠΑΡΟΥ ΝΟΜΟΥ ΚΥΚΛΑΔΩΝ
 ΠΡΟΪΚΟΤΗΤΗΣ: 1) ΑΝΤΕΛΙΟΥ Ν.Κ. ΚΑΠΑΡΟΥ
 2) ΕΡΙΘΥΛΛΕΩΝ Α.Σ. ΟΕΩΔ. ΑΝΗΛΕΙΟΥ
 3) ΜΑΡΜΑΡΙΤΕΩΝ Α.Σ. Γ. ΠΑΠΑΝΙΚΟΛΑΟΥ
 4) ΑΝΗΛΙΤΙΩΝ Β. ΓΕΩΡΓΙΑΚΟΥ
 5) ΑΝΑΛΙΤΙΩΝ ΒΑΛΕΙΩΝ
 ΠΡΟΣ ΚΑΘΟΡΙΣΜΟΝ ΟΡΙΩΝ ΑΙΓΙΑΛΟΥ - ΠΑΡΑΡΙΑΣ
 ΚΑΙΝΑΚΑ 1:500

Αθήνα 14/1/1990

Ο ΓΕΩΓΡΑΦΟΣ ΠΡΟΪΚΟΤΗΣ

ΕΡΙΘΥΛΛΕΩΝ Κ. ΜΑΘΡΟΥΑΚΗ
 ΑΤΛΑΣΜΟΣ ΑΡΧΙΤΕΚΤΟΝΩΝ ΜΗΧΑΝΙΚΩΝ
 ΓΕΩΓΡΑΦΙΚΩΝ ΠΑΝΕΠΙΣΤΗΜΙΟΥ
 ΑΘΗΝΩΝ 115
 ΑΡΙΘΜΟΣ ΠΡΩΤΟΚΟΛΛΟΥ: 1002/90
 ΑΡΧΗΓΟΣ: ΔΡ. ΚΩΝΣΤΑΝΤΙΝΟΣ ΚΑΡΑΓΕΩΡΓΙΟΥ

ΕΠΙΣΤΗΜΟΝΙΚΟ ΚΑΤΑΣΤΗΡΙΑΣΜΟΝ
 ΑΡΧΙΤΕΚΤΟΝΩΝ ΜΗΧΑΝΙΚΩΝ
 ΑΡΧΗΓΟΣ: ΔΡ. ΚΩΝΣΤΑΝΤΙΝΟΣ ΚΑΡΑΓΕΩΡΓΙΟΥ
 ΑΡΧΗΓΟΣ: ΔΡ. ΚΩΝΣΤΑΝΤΙΝΟΣ ΚΑΡΑΓΕΩΡΓΙΟΥ

ΑΝΑΚΟΙΝΩΣΕΙΣ

(2)

Γνωστοποίηση παρακαταθέσεως αποζημιώσεως απαλλοτριουμένου τμήματος ακινήτου στην Πρέβεζα.

Ανακοινώνεται ότι οι: α) Εριφύλλη-Αικατερίνη σύζ. Ανδρέα Παπαϊωάννου, κάτοικος Αθηνών (Ασκληπιού 41) και β) Ελένη χα Νικολάου Εγγονοπούλου, κάτοικος Αθηνών (Αναγνωστοπούλου 69 Κολωνάκι) κατέθεσαν εις το Ταμείον Παρακαταθηκών και Δανείων - Γραφείο Παρακαταθηκών Πρεβέζης, με το υπ' αριθ. 12889/1991 γραμμάτιο συστάσεως παρακαταθήκης το ποσό των τριών εκατομμυρίων τετρακοσίων ογδόντα τριών χιλιάδων εξακοσίων (3.483.600) δραχμών, υπέρ των ΤΑΜΕΙΟΥ ΧΡΗΜΑΤΟΔΟΤΗΣΕΩΣ ΔΙΚΑΣΤΙΚΩΝ ΚΤΙΡΙΩΝ, προς εξόφληση της αποζημιώσεως τμήματος ακινήτου αυτού που βρίσκεται στην Πρέβεζα και που απαλλοτριώθηκε με την υπ' αριθ. Τ.Π. 4212 π.ε./1/19.3.1990 πράξη εφαρμογής του Τμήματος Πολεοδομίας και Π.Ε. Ν. Πρεβέζης, που κυρώθηκε με την υπ' αριθ. 2312/17.9.1990 απόφαση του Νομάρχη Πρεβέζης και η οποία αποζημίωση καθορίστηκε με την υπ' αριθ. 51/1991 απόφαση του Μονομελούς Πρωτοδικείου Πρεβέζης.

Το γραμμάτιο αυτό κατατέθηκε στο Συμβολαιογράφο Πρεβέζης Ηλία Μαγκλάρα και συντάχθηκε η υπ' αριθ. 1037/9.1.1992 πράξη καταθέσεως αυτού.

(Αριθμός διπλ. 6152223/92 του Ταμ. Δικ. Εισπρ. Αθηνών της 13.1.92).

Αθήνα, 13 Ιανουαρίου 1992

Ο Πληρεξούσιος Δικηγόρος
ΒΑΣΙΛΗΣ Γ. ΠΑΠΑΔΗΜΗΤΡΙΟΥ

ΠΟΛΕΟΔΟΜΙΑ

ΑΠΟΦΑΣΕΙΣ

(3)

Αριθ. 19374/754/91

Τροποποίηση ρυμοτομικού σχεδίου Δήμου Μεταμόρφωσης για την κατάργηση τμήματος πρασιάς στο Ο.Τ. 402 & 404.

Ο ΝΟΜΑΡΧΗΣ ΑΝΑΤ. ΑΤΤΙΚΗΣ

Έχοντας υπόψη:

1) Τις διατάξεις του από 17.7.1923 Ν.Δ. «περί σχεδίων πόλεων και κωμών του Κράτους», όπως τροποποιήθηκε και συμπληρώθηκε μετεγενέστερα.

2) Τις διατάξεις του Ν. 3200/55 «περί διοικητικής αποκεντρώσεως» όπως τροποποιήθηκαν και συμπληρώθηκαν μεταγενέστερα με το Ν.Δ. 532/70.

3) Τις διατάξεις του Α.Ν. 314/68, όπως τροποποιήθηκαν και συμπληρώθηκαν με το Ν.Δ. 1018/71.

4) Τις διατάξεις του 183/86 Π.Δ. ΦΕΚ 70Α/86 περί εγκρίσεως τροποποιήσεων σχεδίων πόλεων.

5) Την υπ' αριθ. 28/91 απόφαση Δ.Σ. Μεταμόρφωσης.

6) Το πρακτικό 40 της 33ης συνεδρίας από 10.10.91 του ΣΧΟΠ, αποφασίζουμε:

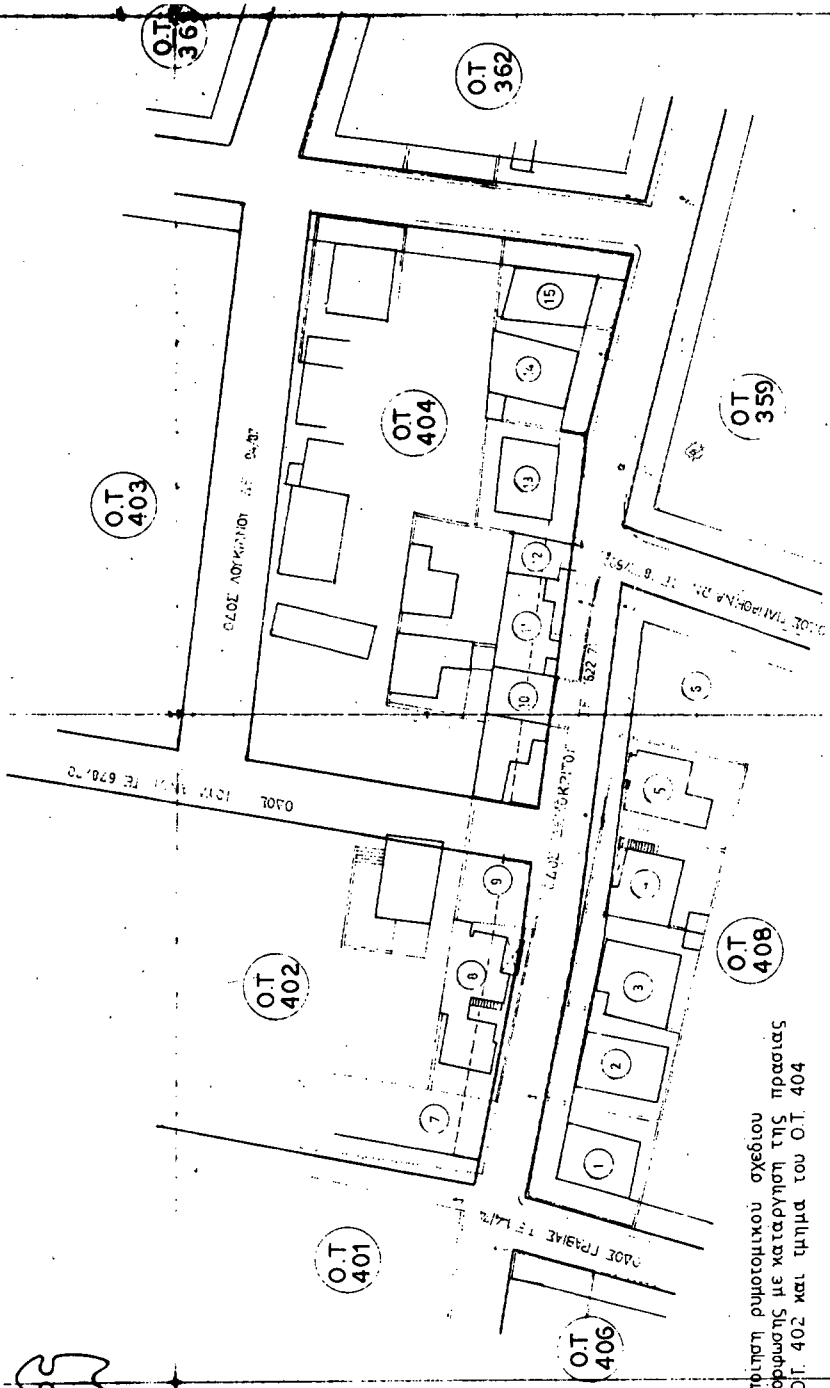
Εγκρίνουμε την τροποποίηση του ρυμοτομικού σχεδίου Δήμου Μεταμόρφωσης για την κατάργηση τμήματος πρασιάς στο Ο.Τ. 402 και 404 όπως απεικονίζεται στο τοπογραφικό διάγραμμα που συνοδεύει την παρούσα απόφαση.

Η απόφαση αυτή να δημοσιευθεί στην Εφημερίδα της Κυβερνήσεως.

Αγία Παρασκευή, 25 Νοεμβρίου 1991

Ο Νομάρχης
Ε. ΧΑΡΑΛΑΜΠΙΔΗΣ

ΕΛΛΗΝΙΚΗ ΔΗΜΟΚΡΑΤΙΑ
ΝΟΜΑΡΧΙΑ ΑΝΑΤ. ΑΤΤΙΚΗΣ
Δ/ΝΣΗ ΠΟΛΕΟΔΟΜΙΑΣ
ΤΜΗΜΑ Α' ΤΡΟΠΟΪΣΗΣΕΩΝ
Κλ. 1-500



Τροποποίηση ρυμοτομικού σχεδίου
Μεταμόρφωσης με καταργηση της πρασιας
στο O.T. 402 και τμημα του O.T. 404

Εγκρίνεται με την υπ αριθ. 19374/754/91
Αποφαση του κ. Νομαρχη Ανατ. Αττικής
Ο ΝΟΜΑΡΧΗΣ

Ε. ΧΑΡΑΛΑΜΠΙΔΗΣ

Τροποποίηση ρυμοτομικού σχεδίου Δήμου Πάτρας Ν. Αχαΐας. (4)

Ο ΝΟΜΑΡΧΗΣ ΑΧΑΪΑΣ

Έχοντας υπόψη:

1. Το Ν.Δ. της 17.7.1923 «περί σχεδίων πόλεων και κωμών του Κράτους» (ΦΕΚ 228Α/1923) όπως μετεγενέστερα τροποποιήθηκαν και συμπληρώθηκαν και ειδικότερα τα άρθρα 3 και 70.
2. Τον Α.Ν. 314/1968 (ΦΕΚ 47/Α) όπως τροποποιήθηκαν και συμπληρώθηκαν με τα υπ' αριθ. 1018/71 Ν. Δ/γμα (ΦΕΚ 220/Α) και με την παρ. 3 το άρθρου 34 του Ν. 1577/85 (ΦΕΚ 219/Α).
3. Τις δ/ξεις του με αρ. 188/1966 Π. Δ/τος (ΦΕΚ 70/Α) και ειδικότερα το άρθρο 1 παρ. 1.
4. Την με αριθ. 688/25.11.1991 γνωμοδότηση του Δημοτικού Συμβουλίου Δ. Πάτρας.
5. Το με αριθ. 20/1991 πρακτικό θέμα 3ο όπου η γνωμοδότηση του ΣΧΟΠ Νομ. Αχαΐας, αποφασίζουμε:

Άρθρο 1

Εγκρίνεται η τροποποίηση του ρυμοτομικού σχεδίου Δ. Πάτρας και

τροποποιούμε το Ο.Τ. 1108 δια καταργήσεως τμήματος του εγκριμένου δρόμου εντός της ιδιοκτησίας Κωστίας Αθανασοπούλου, παραμένοντας ο δρόμος στην υπάρχουσα κατάσταση ως αναλυτικά φαίνεται στο συνημμένο τοπογραφικό διάγραμμα κλίμακας 1:500 που συνοδεύει την παρούσα απόφαση.

Άρθρο 2

Η παρούσα απόφαση μαζί με το τοπογραφικό διάγραμμα σε κλίμακα 1/500 να αναρτηθεί στον πίνακα των ανακοινώσεων του τμήματος Πολεοδομίας από την ημέρα υπογραφής της και για 15 ημέρες.

Άρθρο 3

Η ισχύς της παρούσης απόφασης αρχίζει από την ημέρα δημοσίευσής στην Εφημερίδα της Κυβερνήσεως.

Η απόφαση αυτή να δημοσιευθεί στην Εφημερίδα της Κυβερνήσεως.

Πάτρα, 9 Ιανουαρίου 1992

Ο Νομάρχης
ΝΙΚ. ΤΑΓΑΡΗΣ

ΤΟΠΟΓΡΑΦΙΚΟ ΔΙΑΓΡΑΜΜΑ
ΙΔΙΟΚΤΗΣΙΑΣ κ. ΚΩΣΤΙΑΣ ΑΘΑΝΑΣΟ-
ΠΟΥΛΟΥ Σ.Σ. ΝΙΚΟΛ. ΣΩΤΗΡΟΠΟΥΛΟΥ

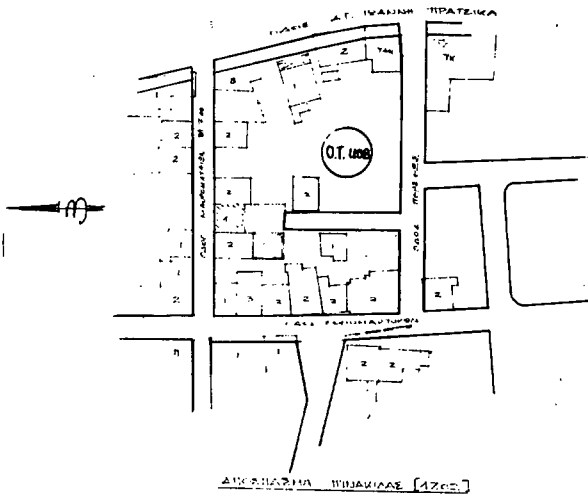
ΟΔΟΣ ΜΑΥΡΟΜΑΤΑΙΩΝ ΑΡ.7 - ΖΑΡΦΟΥΧΛΕΙΚΑ
ΠΙΝΑΚΙΑ 1702 ΚΛΙΜΑΚΑ 1:500

ΥΠΟΜΝΗΜΑ

Εμβατότητα (ΑΒΓΔΕΖΗ) = 202,37 μ².

ΟΡΟΙ ΔΟΜΗΣΗΣ

Επίπεδο	Βασίς Κονίδια		
	Γαλ' 85	Πορτοκαλι 211	Πορτοκαλι 150/71
Επίπεδο	15,00	10,00	6,00
Σύμβαση	500,00	300,00	100,00
Καμψύς	70%	--	--
Συν. Δομ.	1,2	--	--
Μεγ. Υψος	14,00	--	--

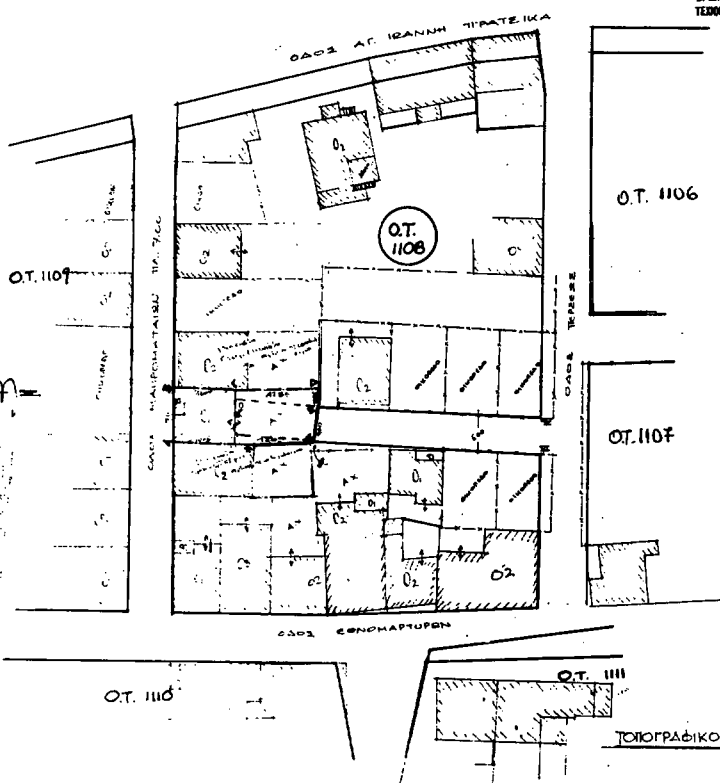


Τοπογραφικό διάγραμμα του οικοπέδου για 9/1/1992 ανάφορα Νομάρχη Αχαΐας Τροποποίηση του Ο.Τ. 1108 σχεδίου πόλεως για καταργήσεως τμήματος εγκ. δρόμ.

9/1/1992
για το γραμμό ανάφορα

ΣΤΑΣΙΝΗ ΣΥΝΤΑΚΤΗΣ ΤΕΧΝΟΛΟΓΙΑ ΠΟΛ. ΜΗΧΑΝΙΚΗ

9/1/1992
Προσώπων (απόφαση)
Κωστής Αθανασόπουλος
Νικόλαος Σωτηρόπουλος



ΤΟΠΟΓΡΑΦΙΚΟ ΔΙΑΓΡΑΜΜΑ 1:500