

ΕΦΗΜΕΡΙΣ ΤΗΣ ΚΥΒΕΡΝΗΣΕΩΣ

ΤΗΣ ΕΛΛΗΝΙΚΗΣ ΔΗΜΟΚΡΑΤΙΑΣ

ΑΘΗΝΑ
9 ΙΟΥΝΙΟΥ 1992

ΤΕΥΧΟΣ ΤΕΤΑΡΤΟ

ΑΡΙΘΜΟΣ ΦΥΛΛΟΥ
566

ΠΕΡΙΕΧΟΜΕΝΑ

ΑΝΑΔΑΣΩΣΕΙΣ

ΑΠΟΦΑΣΕΙΣ

Κήρυξη αναδασωτέας έκτασης δημόσιας δασικής στη θέση «Παλιός Μαντράς» κοινότητας Μουσθένης Ν. Καβάλας 1

ΠΟΛΕΟΔΟΜΙΑ

ΑΠΟΦΑΣΕΙΣ

Τροποποίηση ρυμοτομικού σχεδίου Δ. Πάτρας Ν. Αχαΐας 2
Αναστολή οικοδομικών αδειών και χορήγησης οικοδομικών αδειών σε εντός και εκτός εγκεκριμένου ρυμοτομικού σχεδίου περιοχή του Δήμου Μοιρών Ν. Ηρακλείου Κρήτης 3

ΑΝΑΔΑΣΩΣΕΙΣ

ΑΠΟΦΑΣΕΙΣ

Αριθ. 982 (1)
Κήρυξη αναδασωτέας έκτασης δημόσιας δασικής στη θέση «Παλιός Μαντράς» κοινότητας Μουσθένης Ν. Καβάλας.

Ο ΝΟΜΑΡΧΗΣ ΚΑΒΑΛΑΣ

Έχοντας υπόψη:

1. Τις διατάξεις του Ν. 3200/55 «περί διοικητικής αποκέντρωσης», όπως τροποποιήθηκε και συμπληρώθηκε μεταγενέστερα με το Ν.Δ. 532/70.

2. Τις διατάξεις του άρθρου 117 παρ. 3 του Συντάγματος.
3. Τις διατάξεις του Ν. 998/79 «περί προστασίας των Δασών κ.λπ.» και ειδικότερα:

α) του άρθρου 41 παρ. 1, β) του άρθρου 38 παρ. 1.

4. Τις διαταγές του Υπουργείου Γεωργίας:

α) 160417/1180/8.7.80, β) 182447/3049/24.9.80.

5. Την 799/6.2.92 πρόταση του δασαρχείου Καβάλας με την οποία προτείνεται η κήρυξη της έκτασης που αναφέρεται στο θέμα ως αναδασωτέας, αποφασίζουμε:

Κηρύσσουμε αναδασωτέα με σκοπό την αναδημιουργία της βλάστησης που κάηκε από πυρκαγιά που εξερράγη στις 4.1.92 και την προστασία της από κάθε άλλη χρήση τη δημόσια δασική έκταση εμβαδού 40 στρ. που βρίσκεται στη θέση «Παλιός Μαντράς» κοινότητας Μουσθένης και προσδιορίζεται από τα στοιχεία 2,3,4,5,2 και έχει όρια:

Ανατολικά: Με δημόσια δασική έκταση

Δυτικά: Με δημόσια δασική έκταση

Βόρεια: Με δημόσια δασική έκταση

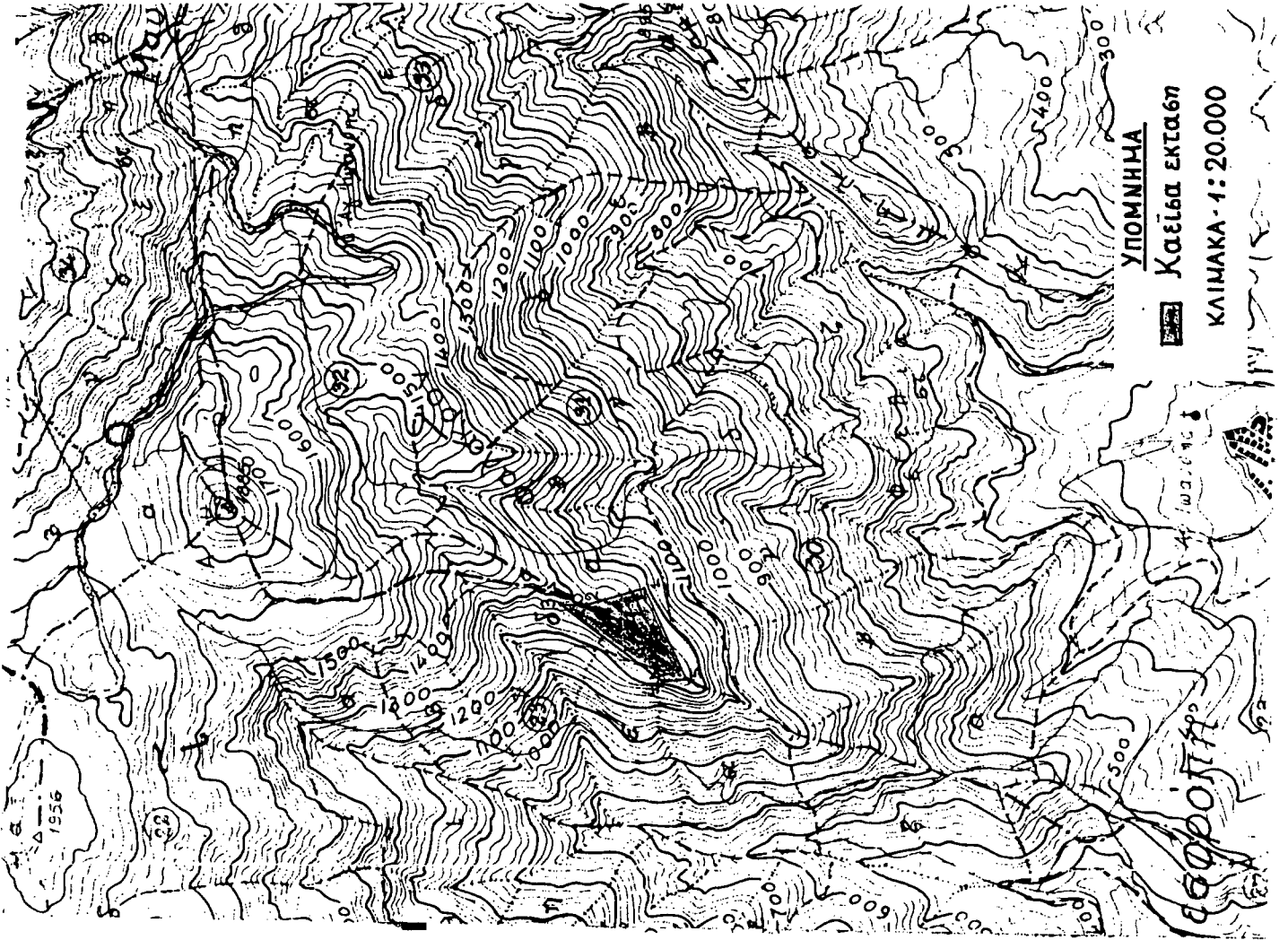
Νότια: Με δημόσια δασική αναδασωτέα έκταση

όπως φαίνεται στο συνημμένο διάγραμμα που αποτελεί αναπόσπαστο μέρος της απόφασης αυτής.

Η απόφαση αυτή να δημοσιευθεί στην Εφημερίδα της Κυβερνήσεως.


Καβάλα, 21 Απριλίου 1992

Ο Νομάρχης
Α. ΠΑΡΤΑΛΗΣ



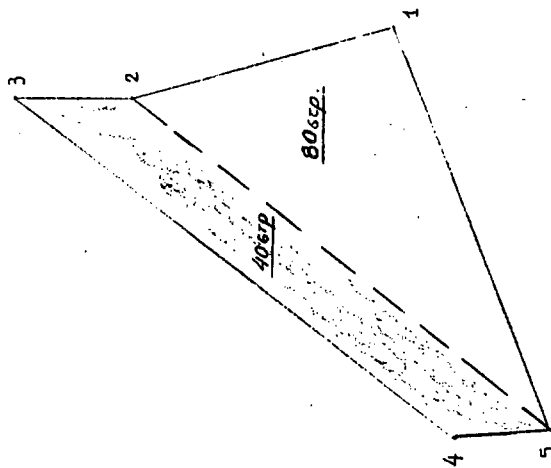
ΤΟΠΟΓΡΑΦΙΚΟ ΔΙΑΓΡΑΜΜΑ

Της εκτασείως 40 στρ. που προτείνεται να κηρυχθεί
ανάδασμα στη θέση "Παλιός Μαντράς", κοινότητας
Μουθιένης Ν. Καβαλας



ΚΛΙΜΑΚΑ 1:5.000

ΣΤΟΙΧΕΙΑ	ΜΗ
1-2	382
2-3	400
3-4	240
4-5	193
5-1	70
	440



Επιφάνεια που προτείνεται
να κηρυχθεί ανάδασμα

Επιφάνεια που έχει κηρυχθεί
ανάδασμα

Καθαρό 4-2-92

Ο ΔΑΣΥΡΧΗΣ ΚΑΒΑΛΑΣ

ΚΩΣΤΑΣ ΙΣΑΛΑΓΓΡΑΔΑΣ

ΞΕΣΦΘΗΚΕ

Καθαρό 22-4-92

Ο ΝΟΜΑΡΧΗΣ ΚΑΒΑΛΑΣ

Α. ΠΑΠΑΝΗΣ

ΠΟΛΕΟΔΟΜΙΑ ΑΠΟΦΑΣΕΙΣ

Αριθ. Χ.1261

(2)

Τροποποίηση ρυμοτομικού σχεδίου Δ. Πάτρας Ν. Αχαΐας.

Ο ΝΟΜΑΡΧΗΣ ΑΧΑΪΑΣ

Έχοντας υπόψη:

1. Το Ν.Δ. της 17.7.1923 «περί σχεδίων πόλεων και κωμών του Κράτους» (ΦΕΚ 228Α/1923) όπως μεταγενέστερα τροποποιήθηκαν και συμπληρώθηκαν και ειδικότερα τα άρθρα 3 και 70.

2. Τον Α.Ν. 314/1968 (ΦΕΚ 47/Α) όπως τροποποιήθηκαν και συμπληρώθηκαν με τα υπ' αριθμ. 1018/71 Ν.Δ./γμ (ΦΕΚ 220/Α) και με την παρ. 3 του άρθρου 34 του Ν. 1577/85 (ΦΕΚ 219/Α).

3. Τις διατάξεις του με αριθμ. 183/1986 Π.Δ./τος (ΦΕΚ 70/Α) και ειδικότερα το άρθρο 1 παρ. 1.

4. Τις με αρ. 256/89, 293/91, 690/91 γνωμοδοτήσεις του Δημοτικού Συμβουλίου Δ. Πάτρας.

5. Το με αρ. 2/1992 πρακτικό θέμα 2ον όπου η γνωμοδότηση του Σ.Χ.Ο.Π. Νομ. Αχαΐας, αποφασίζουμε:

Άρθρο 1

Εγκρίνεται η τροποποίηση του ρυμοτομικού σχεδίου Δ. Πάτρας και τροποποιούμε το Ο.Τ. 979 α) καταργώντας τον υπάρχοντα δρόμο στη συμβολή των οδών Στ. Στράτου και Μαινάνδρου γιατί με την μορφή που έχει εγκριθεί από την αναθεώρηση του σχεδίου δημιουργεί ένα πολύ μικρό οικ. τετράγωνο που δεν κρίνεται πολεοδομικά και κυκλοφοριακά σωστό.

β) Μετατοπίζεται η οικ. γραμμή του Ο.Τ. 979 κατ' επέκταση της οικ. γραμμής της οδού Μαινάνδρου.

Άρθρο 2

Η παρούσα απόφαση μαζί με το τοπογραφικό διάγραμμα σε κλίμακα 1/500 να αναρτηθεί στον πίνακα των ανακοινώσεων του τμήματος Πολεοδομίας από την ημέρα υπογραφής της και για 15 ημέρες.

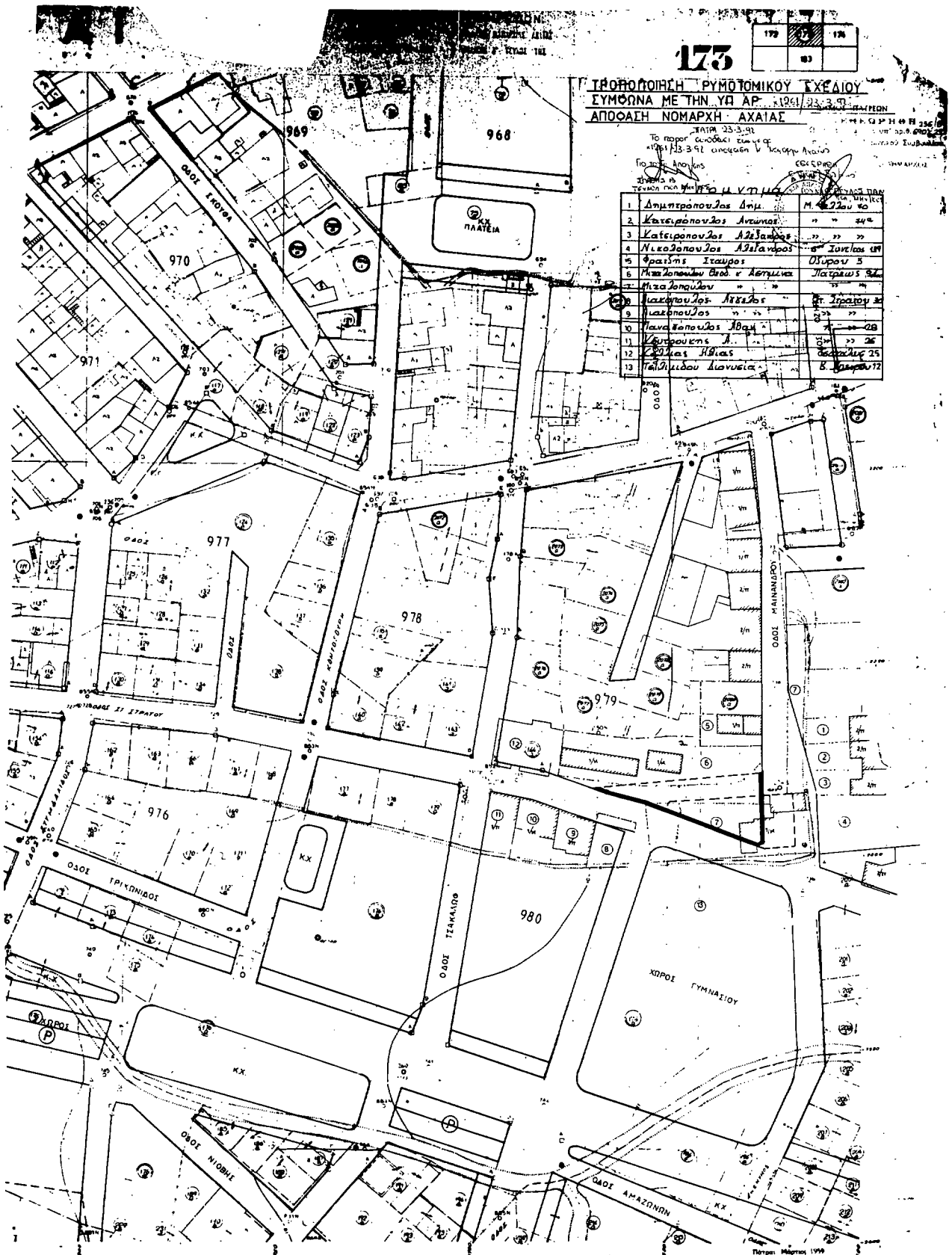
Άρθρο 3

Η ισχύς της παρούσης απόφασης αρχίζει από την ημέρα δημοσίευσής στην Εφημερίδα της Κυβερνήσεως.

Η απόφαση αυτή να δημοσιευθεί στην Εφημερίδα της Κυβερνήσεως.

Πάτρα, 23 Μαρτίου 1992

Ο Νομάρχης
ΝΙΚ. ΤΑΓΑΡΗΣ



Αριθ. 3989/2325

(3)

Αναστολή οικοδομικών αδειών και χορήγησης οικοδομικών αδειών σε εντός και εκτός εγκεκριμένου ρυμοτομικού σχεδίου περιοχή του Δήμου Μοιρών Ν. Ηρακλείου Κρήτης.

Ο ΝΟΜΑΡΧΗΣ ΗΡΑΚΛΕΙΟΥ

Έχοντας υπόψη:

1. Τις διατάξεις του από 17.7.23 Ν.Δ/τος «περί σχεδίων πόλεων κ.λπ.», όπως μεταγενέστερα τροποποιήθηκαν και συμπληρώθηκαν και ειδικότερα το άρθρο 8 αυτού.

2. Τις διατάξεις του Π.Δ/τος 183/86 (ΦΕΚ 70/Α/5.6.86) «περί εγκρίσεως τροποποιήσεων σχεδίων πόλεων και καθορισμού όρων και περιορισμών δόμησης από τους Νομάρχες».

3. Τις διατάξεις της με αρ. πρωτ. 34344/5514/29.4.86 εγκυκλίου του Υπουργείου ΠΕΧΩΔΕ (εγκ. 102/86).

4. Τις με αρ. 148/91 και 25/92 αποφάσεις του Δημοτικού Συμβουλίου Μοιρών.

5. Την θετική γνωμοδότηση του ΝΣΧΟΠ (αρ. πρακτικού 10/30.4.92).

6. Την αναγκαιότητα διασφάλισης εφαρμογής της υπό εκπόνηση Πολεοδομικής μελέτης επέκτασης-αναθεώρησης της περιοχής, αποφασίζουμε:

1. Την αναστολή χορήγησης οικοδομικών αδειών για έξι (6) μήνες στην εντός και εκτός εγκεκριμένου ρυμοτομικού σχεδίου περιοχή του Δήμου Μοιρών Ν. Ηρακλείου, όπως αυτή φαίνεται να περικλείεται με κόκκινη γραμμή στο συνημμένο διάγραμμα σε κλίμακα 1:2000.

2. Την αναστολή οικοδομικών εργασιών για έξι (6) μήνες στην εντός και εκτός εγκεκριμένου σχεδίου περιοχή του Δήμου Μοιρών Ν. Ηρακλείου, όπως αυτή φαίνεται να περικλείεται με κόκκινη γραμμή στο συνημμένο διάγραμμα σε κλίμακα 1:2000 και μόνο στις περιπτώσεις όπου από το ρυμοτομικό σχέδιο επέκτασης αναθεώρησης της περιοχής προβλέπονται κοινόχρηστοι ή κοινωφελείς χώροι ή λειτουργίες (π.χ. δρόμοι, πλατείες, χώροι πρασίνου, χώροι εκπαίδευσης, θρησκευτικοί χώροι, χώροι αθλητικών εγκαταστάσεων, χώροι κοινωνικής πρόνοιας, χώροι πολιτιστικών ή διοικητικών λειτουργιών, χώροι στάθμευσης μέσων μαζικής μεταφοράς, χώροι περιθαλψής κ.λπ.

Η παρούσα θα αναρτηθεί στο ΤΠ και ΠΕ Ν. Ηρακλείου για τριάντα (30) ημέρες από σήμερα.

Η παρούσα να δημοσιευθεί στην Εφημερίδα της Κυβερνήσεως:

Ηράκλειο, 20 Μαΐου 1992

Ο Νομάρχης
ΣΤΡΑΤΟΣ ΠΑΠΑΔΑΚΗΣ

