



ΕΦΗΜΕΡΙΣ ΤΗΣ ΚΥΒΕΡΝΗΣΕΩΣ

ΤΗΣ ΕΛΛΗΝΙΚΗΣ ΔΗΜΟΚΡΑΤΙΑΣ

ΑΘΗΝΑ
12 ΙΟΥΝΙΟΥ 1992

ΤΕΥΧΟΣ ΤΕΤΑΡΤΟ

ΑΡΙΘΜΟΣ ΦΥΛΛΟΥ
576

ΠΕΡΙΕΧΟΜΕΝΑ

ΑΝΑΔΑΣΩΣΕΙΣ

ΑΠΟΦΑΣΕΙΣ

Κήρυξη ως αναδασωτέας έκτασης 0,687 στρεμμάτων στη θέση Πέρα Καλύβια της Κοινότητας Ζήριας του Νομού Αχαΐας. . . 1

ΠΟΛΕΟΔΟΜΙΑ

ΑΠΟΦΑΣΕΙΣ

Τροποποίηση του ρυμοτομικού σχεδίου Δ. Πάτρας Ν. Αχαΐας. . . 2
Τροποποίηση σχεδίου Πόλης κατάργηση οδού μεταξύ των Ο.Τ.648 και 649 του σχεδίου πόλης Φορτέτσας Ηρακλείου. 3

ΑΝΑΔΑΣΩΣΕΙΣ

ΑΠΟΦΑΣΕΙΣ

Αριθ. 3736 (1)

Κήρυξη ως αναδασωτέας έκτασης 0,687 στρεμμάτων στη θέση Πέρα Καλύβια της Κοινότητας Ζήριας του Νομού Αχαΐας.

Ο ΔΑΣΑΡΧΗΣ ΠΑΤΡΩΝ

Έχοντας υπόψη:

1. Το άρθρο 117 παρ. 3 του Συντ/τος της Χώρας.
2. Τις διατάξεις του Ν. 3200/55.
3. Τις διατάξεις του Ν. 998/1979 «περί προστασίας των δασών και των δασικών εν γένει εκτάσεων της Χώρας» και συγκεκριμένα:
 - α) Του άρθρου 41 παρ. 1.

β) του άρθρου 38 παρ. 1.

γ) του άρθρουπαρ. ...

4. Τις δ/γές του Υπουργείου Γεωργίας:

α) 160417/1180/8/7/80, β) 182447/3049/24/9/80.

Την με αριθ. Ζα/160/26/1/84 απόφαση του Νομάρχη Αχαΐας περί εξουσιοδότησης των προϊσταμένων των Υπηρεσιών να υπογράψουν με εντολή Νομάρχη αποφασίζουμε:

Κηρύσσουμε αναδασωτέα, με σκοπό την επανίδρυση, με φυσική ανανέωση, της δασικής βλάστησης που καταστράφηκε από παράνομη εκχέρσωση και κατάληψη από τον Βασίλειο Νικ. Ηλιόπουλο κάτοικο Λαμπιρίου Ζήριας τη δημόσια δασική έκταση για την οποία εκδόθηκε το αριθ. 3633/20/20.5.92 Π.Δ.Α. της υπηρεσίας μας εμβαδού 0,687 στρεμμάτων που βρίσκεται στη θέση Πέρα Καλύβια της Κοινότητας Ζήριας και προσδιορίζεται από τα στοιχεία Α,Β,Γ,Δ,Ε,Ζ,Η,Θ.Α όπως φαίνονται στο συνημμένο διάγραμμα το οποίο αποτελεί αναπόσπαστο μέρος της απόφασης και έχει όρια:

Ανατολικά : Με ιδιοκτησία Τράπεζας.

Δυτικά : Με αγρό ιδίου καταλήπτη.

Βόρεια : Με δημόσιο πευκοδάσος.

Νότια : Με αγρό Ελένης Ηλιοπούλου και αγρό ιδίου καταλήπτη.

Η παρούσα ισχύει μετά τη δημοσίευση της στην Κοινότητα Ζήριας σύμφωνα με το άρθρο 37 Ν. 3200/55.

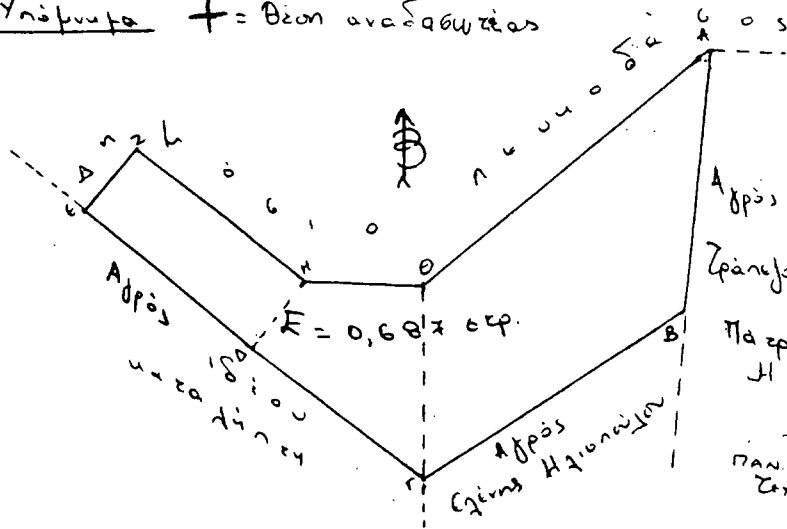
Η απόφαση αυτή να δημοσιευθεί στην Εφημερίδα της Κυβερνήσεως.

Πάτρα, 20 Μαΐου 1992

Με εντολή Νομάρχη
Ο Δασάρχης
ΝΙΚ. ΠΕΤΡΑΚΗΣ

Ανάλυση γεν. αρ. 0.3736/20-5-92 απόφαση Δασαρχείου Πατρών
 Απόβλαστα σύγγρα χαρτη υψόμετας 1:20.000
 Υπόμνημα + = θέση αναδάσωσης

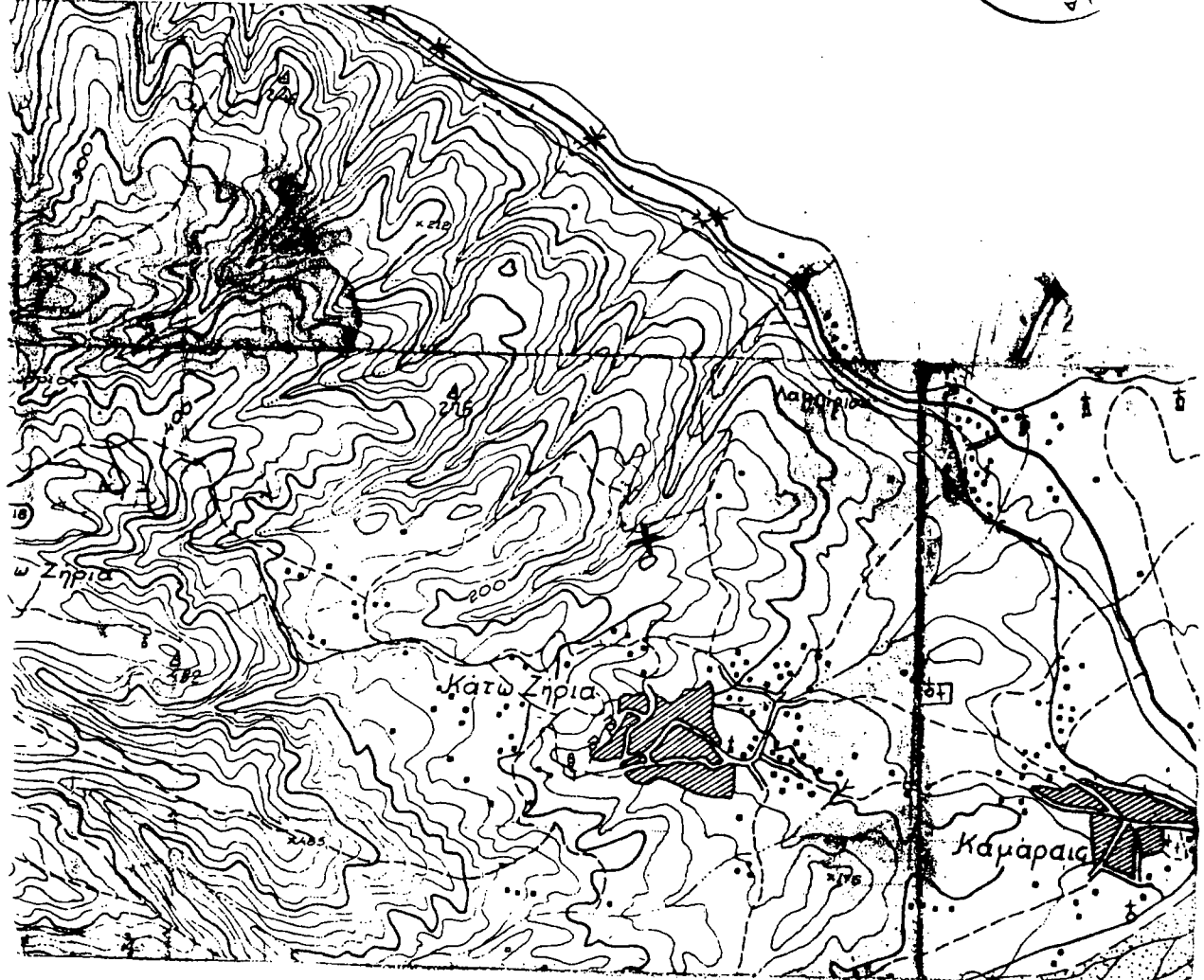
7



Παράρτημα εκκερωθείσα και υαε-
 ληθόσεις Σηφοβίας Δασμης έτα-
 οης αν θέση "Πέρα Χαρίβια", περι-
 υοιν Ζήριας από την Βασιγέτο Ν.κ.
 Ηλιουπόλων υαετοίκο λαηλιρύν Ζη-
 ρίας και ηα υπύρεται αναδα-
 βωτέα. Καίταμα 1:500

Πάτρα 20-5-1992
 Η αντάμεια
 ΠΑΝ ΧΡΟΝΟΠΟΥΛΟΥ
 Σχ. Δασμίας

Πάτρα 20-5-92
 Ο Δασάρχης
 Δ. ΠΕΤΡΑΚΗΣ
 Δασάρχης



**ΠΟΛΕΟΔΟΜΙΑ
ΑΠΟΦΑΣΕΙΣ**

Αριθ. 1039

(2)

Τροποποίηση του ρυμοτομικού σχεδίου Δ. Πάτρας Ν. Αχαΐας.

Ο ΝΟΜΑΡΧΗΣ ΑΧΑΪΑΣ

Αφού έλαβε υπόψη:

1. Το Ν. Δ. της 17.7.1923 «Περί σχεδίων Πόλεων και Κωμών του Κράτους» (ΦΕΚ 228 Α) όπως μεταγενέστερα τροποποιήθηκαν και συμπληρώθηκαν και ειδικότερα τα άρθρα 3 και 70.

2. Τον Α.Ν. 314/1968 (ΦΕΚ 47/Α) όπως τροποποιήθηκαν και συμπληρώθηκαν με τα υπ' αριθμ. 1018/71 Ν. Δ/γμα (ΦΕΚ 220/Α) και με την παρ. 3 του άρθρου 34 του Ν. 1577/85 (ΦΕΚ 219/Α).

3. Τις διατάξεις του με αριθ. 183/1986 Π. Δ/τος (ΦΕΚ 70/Α) και ειδικότερα το άρθρο 1 παρ. 1.

4. Την με αρ. 472/29.7.1991 γνωμοδότηση του Δημοτικού Συμβουλίου Δ. Πάτρας.

5. Το αρ. 1/1992 πρακτικό θέμα 5ο όπου η γνωμοδότηση του ΣΧΟΠ Νομ. Αχαΐας, αποφασίζουμε:

Άρθρο 1.

Εγκρίνεται η τροποποίηση του ρυμοτομικού σχεδίου Δ. Πάτρας και τροποποιούμε την πάροδο Κομητών μετατοπίζοντας ανατολικότερα και την οικ. γραμμή με σκοπό να αποφευχθεί η ρυμοτόμηση των υφισταμένων οικοδομών Νικολάου Αρχοντάκη και Τασίας Παναγοπούλου που έχουν ανεγερθεί νόμιμα και με την αναθεώρηση του σχεδίου της περιοχής ρυμοτομούνται.

Άρθρο 2.

Η παρούσα απόφαση μαζί με το τοπογραφικό διάγραμμα σε κλίμακα 1:200 να αναρτηθεί στον πίνακα των ανακοινώσεων του τμήματος Πολεοδομίας από την ημέρα υπογραφής της και για 15 ημέρες.

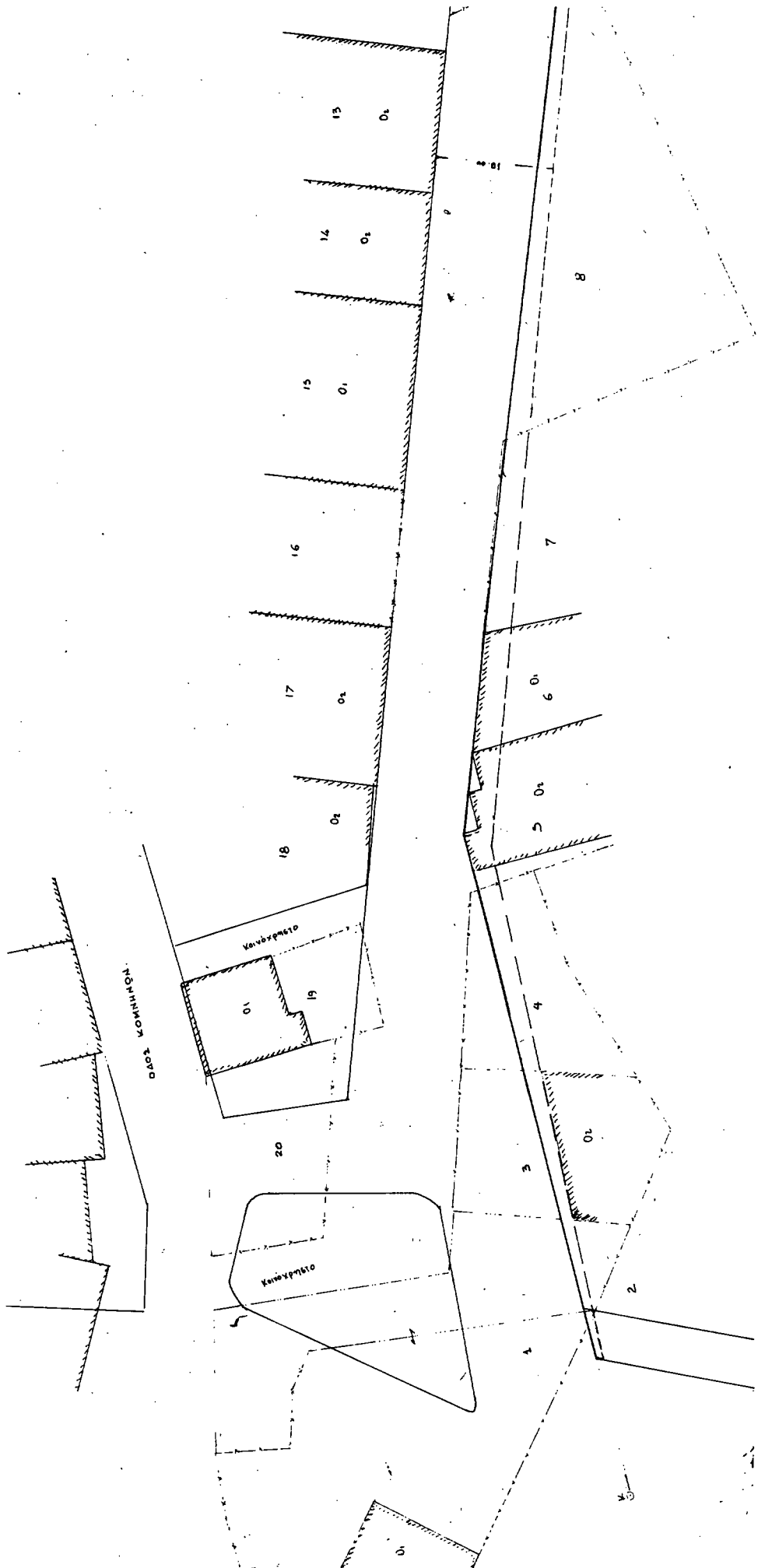
Άρθρο 3.

Η ισχύς της παρούσης απόφασης αρχίζει από την ημέρα δημοσίευσής στην Εφημερίδα της Κυβερνήσεως.

Η απόφαση αυτή να δημοσιευθεί στην Εφημερίδα της Κυβερνήσεως.

Πάτρα, 12 Φεβρουαρίου

**Ο Νομάρχης
ΝΙΚ. ΤΑΓΑΡΗΣ**




Τοπογραφικό σχέδιο που υποβλήθηκε στη Δ.Ε.Π. Αθήνας
 Μουσείο, που περιλαμβάνει το σχέδιο πόλεως, βάσει των Α.Γ.Π. Μ.Π.Π. Αθήνας
 Ο.Τ. Π.Π. (Ανασώφισμα Ζαρούχ.Σ.Κ.Α. 1988)

Κλίμακα 1:200

ΣΤΑΤΗΡ 13.2.92

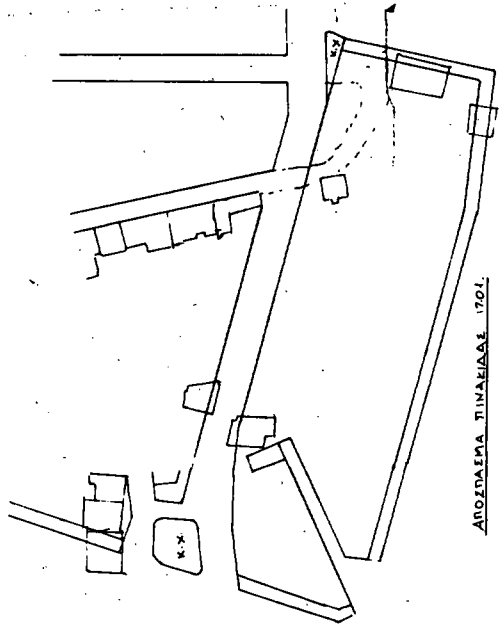
ΕΞΕΣΤΡΕΩΣ
 Ο ΠΡΟΙΕΤΗΣ



ΣΤΑΤΗΡ 13
 ΕΞΕΣΤΡΕΩΣ
 Ο ΠΡΟΙΕΤΗΣ

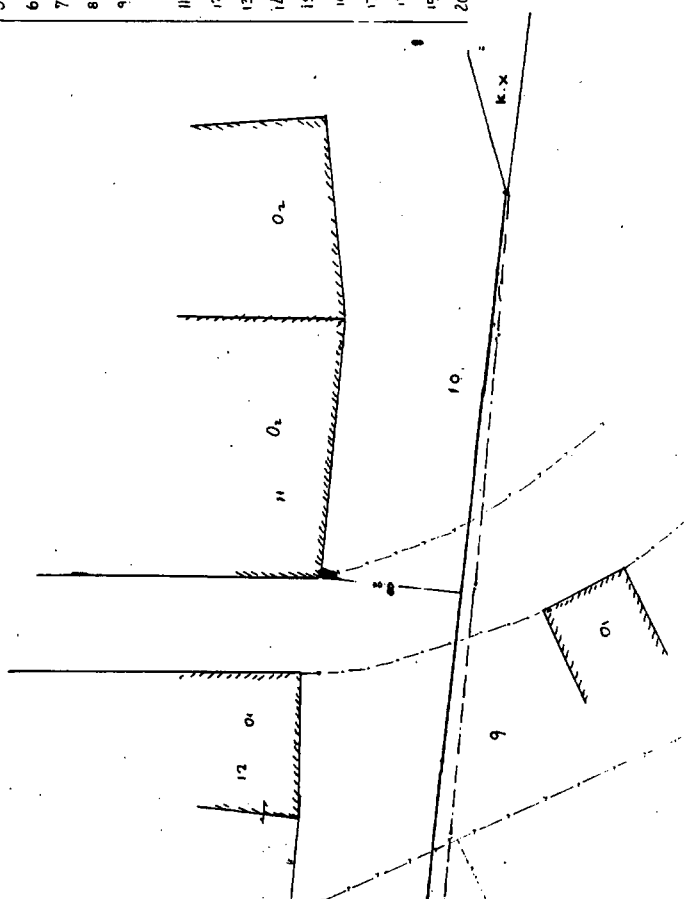
ΚΤΗΜΑΤΟΛΟΓΙΚΟΣ ΠΙΝΑΚΑΣ

№	ανακατασκευασμένο	Αίτην Κατοικίας
1	Ψυχός Γεώργιος	Ε.Π. Κορνιλιών 2
2	Βασίλειος Γεώργιος	Μεδίων Αθ. Ζαρούχ.Σ.Κ.Α.
3	Παναγιώτου Εφραίμ	Βύρωνος Αθ.Σ.Κ.Α. 100. Πάριση
4	Αρχοντάκης Αλέκος	Πλατ. Ε.Π. Κορνιλιών 22.
5	Παναγιώτου Τασίμ	Πλατ. Β.Ζ. από 16 Ζαρούχ.Σ.Κ.Α.
6	Αναστάσιος	Ανακατασκευή
7	Καίτηρας Σπυρίδης	Πλατ. Β.Ζ. Ζαρούχ.Σ.Κ.Α.
8	Αλέξανδρος	Αθήνα.
9	Κραβαρτζίδης Ιωάννης	Μεδίων 22 - Πάριση.
10	Αρβιτικού Μάρια	Πλατ. Ε.Π. Κορνιλιών 22
11	Εφραίμ Παναγιώτης	...
12	Βασιλειάδης Αθανάσιος	...
13	Καταστάσης Αθανάσιος	...
14	Παναγιώτου Αθανάσιος	...
15	Ουράνης Κωνσταντίνος	...
16	Αθανάσιος Κωνσταντίνος	...
17	Αθανάσιος Κωνσταντίνος	...
18	Αθανάσιος Κωνσταντίνος	...
19	Αθανάσιος Κωνσταντίνος	...
20	Αθανάσιος Κωνσταντίνος	...



ΑΝΟΣΤΑΣΙΑ ΤΙΜΑΚΙΔΗΣ 1701.

Κλίμακα 1:1000



Αριθ. 952

(3)

Τροποποίηση σχεδίου Πόλης κατάργηση οδού μεταξύ των Ο.Τ. 648 και 649 του σχεδίου πόλης Φορτέτσας Ηρακλείου.

Ο ΝΟΜΑΡΧΗΣ ΗΡΑΚΛΕΙΟΥ

Έχοντας υπόψη:

1. Τις διατάξεις του από 17.7.1923 Ν.Δ/τος (ΦΕΚ 228 Α) «περί σχεδίων πόλεων κ.λ.π.».
2. Τις διατάξεις του από 3.4.29 Π. Δ/τος «περί ΓΟΚ του Κράτους».
3. Τις διατάξεις του ισχύοντος ΓΟΚ (ΦΕΚ 210/18.12.85 τ. Δ).
4. Τις διατάξεις του Ν. 3200/55 περί Διοικητικής Αποκεντρώσεως.
5. Τις διατάξεις του Α.Ν. 314/68 «περί παροχής Υπηρεσιών εις τον Υπουργό Βορείου Ελλάδος και τους Νομάρχες αρμοδιοτήτων επί θεμάτων εγκρίσεως και τροποποιήσεως σχεδίων Πόλεων και Κωμών όπως αυτές τροποποιήθηκαν και συμπληρώθηκαν με το Ν. Δ/γμα 1019/71 (ΦΕΚ 220/Α/71 και με την υπ' αριθ. Ε.15687/2060/26.7.73 απόφαση του ΥΔΕ.
6. Το με αριθ. 183 Π.Δ. (ΦΕΚ 70Α/5.6.86 «περί εγκρίσεως τροποποιήσεως και καθορισμού όρων και περιορισμών δόμησης από τους Νομάρχες».
7. Την απόφαση του Δημοτικού Συμβουλίου Ηρακλείου με αρ. 331/16.7.90 που γίνεται δεκτή τροποποίηση του εγκεκριμένου σχεδίου πόλης της περιοχής Φορτέτσας που προβλέπει ενοποίηση των Ο.Τ. 648

(Γ2082) και την κατάργηση του προβλεπομένου και μη διανοιγμένου δρόμου.

8. Την με αρ. πρωτ. 6108/2671/29.5.91 εισήγηση Προϊσταμένης Λειτουργιών Δήμου Ηρακλείου για την παρούσα τροποποίηση.

9. Την από 4.9.89 (αρ. πρωτ. 6108/4.9.89 αίτηση του Γεωργίου Νανάκη και Μιχάλη Νανάκη προς το Δήμο Ηρακλείου για την παρούσα τροποποίηση.

10. Την θετική γνωμοδότηση του ΣΠΕΧΩΔΕ όπως διαπιστώθηκε στο 160/5.7.91 πρακτικό.

11. Το από 6.4.89 Π. Δ/τος (ΦΕΚ 204 Δ/14.4.89) που εγκρίνει το ρυμοτομικό σχέδιο της Φορτέτσας Ηρακλείου.

12. Το με αρ. πρωτ. 46620/12324/91/20.1.92 έγγραφο της Δ/νσης Πολ. Σχεδιασμού του Υπουργού ΠΕΧΩΔΕ, αποφασίζουμε:

Εγκρίνουμε την τροποποίηση του εγκεκριμένου σχεδίου πόλης της περιοχής Φορτέτσας Ηρακλείου και συγκεκριμένα την κατάργηση του δρόμου που προβλέπεται μεταξύ των οικοδομικών τετραγώνων 648(Γ2082) και 649(Γ2083) όπως φαίνεται στο συνημμένο τοπογραφικό διάγραμμα που συντάχθηκε από την Δ/νση Πολεοδομικών Λειτουργιών του Δήμου Ηρακλείου και θεωρήθηκε από τον Προϊστάμενο του ΥΠΕΧΩΔΕ.

Ηράκλειο, 31 Μαρτίου 1992

Ο Νομάρχης
ΣΤΡΑΤΟΣ ΠΑΠΑΔΑΚΗΣ

